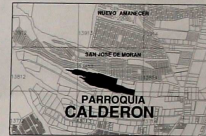
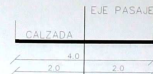




LEVANTAMIENTO TOPOGRAFICO

ESCALA : 1/_____ 1000



UBICACION SIN ESCALA

CRONOGRAMA VALUACION DE OBRAS

OBRA	TIPO	FECHA DE INICIO	FECHA DE FIN	PROGRESO (%)
PROYECTO	ESTRUCTURAL	15/05/2018	30/05/2018	100%
PROYECTO	ESTRUCTURAL	15/05/2018	30/05/2018	100%
PROYECTO	ESTRUCTURAL	15/05/2018	30/05/2018	100%
PROYECTO	ESTRUCTURAL	15/05/2018	30/05/2018	100%
PROYECTO	ESTRUCTURAL	15/05/2018	30/05/2018	100%
PROYECTO	ESTRUCTURAL	15/05/2018	30/05/2018	100%
PROYECTO	ESTRUCTURAL	15/05/2018	30/05/2018	100%
PROYECTO	ESTRUCTURAL	15/05/2018	30/05/2018	100%
PROYECTO	ESTRUCTURAL	15/05/2018	30/05/2018	100%
PROYECTO	ESTRUCTURAL	15/05/2018	30/05/2018	100%

CUADRO GENERAL - RESUMEN DE AREAS

AREAS	AREA TOTAL M2	PORCENTAJE %
AREA DE LOTES	2715.80	62.5%
AREA DE PASAJES, VIAL, CANCHAS DEL AREA DE LOTES	888.00	21.5%
RESERVA	1387.30	34.0%
AREA PROTECCION NACIONAL DE BARRIO RESERVA	180.70	4.5%
AREA PROTECCION DE SUBARREAS	2287.44	5.5%
TOTAL	4381.44	100%

BRADANCO & MARANO
INGENIEROS CIVILES

DIRECCION DE LA CONSTRUCCION
CENTRO TECNICO LA PROYECTIVA DEL CANTON PASTAZA, SAN JUAN DE LOS RIOS, PASTAZA

PROYECTO: **COMITE BARRIAL "BRISAS DEL NORTE"**

PROPIETARIO: _____

FECHA DE RECEPCION DE OBRAS: _____

PROYECTO: C.O.C. (C.O.C. 001) BARRIO DEL NORTE

UBICACION: _____

TIPO DE OBRA: _____

REPRESENTANTE: _____

CONTIENE:
LEVANTAMIENTO TOPOGRAFICO
CORTE DE VAS
CUADRO DE AREAS
UBICACION

FECHA: AÑO 2018

ESCALA: 1:1000

LAMINA: T1 DE 2

SELLOS MUNICIPALES:

