



**REGISTRO DE  
LA PROPIEDAD**

0179711

**REGISTRO DE LA PROPIEDAD DEL DISTRITO  
METROPOLITANO DE QUITO**

*Se  
hizo  
la última  
venta  
segundo*

*Cacoango*


CERTIFICADO DE VENTAS No.: C30783853001

FECHA DE INGRESO: 16/10/2012

**CERTIFICACION**


El infrascrito Director de Certificaciones en ejercicio de las atribuciones contenidas en el artículo 11 de la Ley de Registro y de conformidad a la delegación otorgada por el Señor Registrador de la Propiedad del Distrito Metropolitano de Quito, mediante resolución N° RPDMQ-2011-001, de veinte de julio de dos mil once, una vez revisados los índices y libros entregados y que reposan en el Registro de la Propiedad del Distrito Metropolitano de Quito, CERTIFICO: dando contestación a la solicitud de búsqueda en los seguimientos términos: desde el año de mil novecientos noventa y siete, hasta la presente fecha se hace constar que: A fojas 10468 N° 12883 de PO tomo 128, y con fecha diecinueve de agosto de mil novecientos noventa y siete, se encuentra inscrita una escritura, otorgada el tres de julio de mil novecientos noventa y siete, ante el notario Dr. Edgar Terán Granda, de la cual consta que MANUEL GUIDO RODRIGUEZ RAMIREZ y MARIA RAQUEL CAMINO SANTILLAN venden a favor de PASCUAL PROAÑO VARGAS y ESTHELA VALACIS CHULDE, MAO SANDRO LOPEZ DE MORA y YADIRA LASTENIA GUERRERO REASCOS, IVAN FERNANDO MOLINA casado con SONIA ELIZABETH VEGA, WILSON ANDRADE PIEDRA, soltero, cónyuges LUIS ALFREDO ABALCO ABALCO y JUANA RIVERA PINEDA, cónyuges MILTON PATRICIO LOPEZ PINTO y OLGA FAVIOLA AIMACAÑA IZA, LUZ MARIA TUMBACO IZA, soltera, cónyuges MANUEL GERMANICO CHANCUSIG YUGCHA y BLANCA INES TUMBACO IZA, cónyuges LUIS ANTONIO PULLUTAXI LEINE y MARIA CARMEN AIMACAÑA IZA, cónyuges JOSE AIMACAÑA OTAVALO y ROSA ELENA IZA, ELENA AURORA PORTILLA MARQUEZ, soltera, menores de edad SANTIAGO DAVID MONTALVO ANDRADE y JOYCE KATHERINE MONTALVO ANDRADE representados por su madre JAELA EMILIA ANDRADE REASCOS, casada con GIOVANNY SANTIAGO MONTALVO, PIEDAD RECUENCO BALSECA, soltera, quien estipula a nombre de MARIA CHRISTINA MATIE MAKI, en forma proindivisa la totalidad del lote de terreno situado en la parroquia CALDERON de este cantón, SUPERFICIE de dos mil quinientos metros cuadrados.- Al margen de la presente inscripción se encuentra una venta marginada y es como sigue : A fojas 22079, N° 10770 PO, Rep.24974, tomo 132, y con fecha 2 DE MAYO DEL DOS MIL, se encuentra inscrita una escritura pública otorgada el VEINTE Y SIETE DE ABRIL DEL AÑO DOS MIL, ante el Notario VIGÉSIMO SEGUNDO de este Cantón, Doctor Fabián Eduardo Solano Pazmiño, de la cual consta que los cónyuges LUIS ALFREDO ABALCO ABALCO Y JUANA DEL ROSARIO RIVERA PINEIDA, Venden y dan en perpetua enajenación, en favor de la señorita SANDRA ADELA VEGA GAIBOR, soltera, el ONCE PUNTO TRESCIENTOS QUINCE POR CIENTO (11.315%) DE DERECHOS Y ACCIONES del total del inmueble situado en la parroquia CALDERÓN, de este Cantón.- SUPERFICIE: Dos mil quinientos metros cuadrados.- SE ACLARA QUE LA

**PRESENTE CERTIFICACIÓN NO ES DE HIPOTECAS Y GRAVÁMENES.** Quito, dieciséis de Octubre del dos mil doce. **OBSERVACIONES:** a) Se aclara que la presente certificación se la ha conferido luego lo revisado el contenido de los índices, libros, registros y base de datos entregados al Registro de la propiedad del Distrito Metropolitano de Quito, mediante acta de 1 de julio de 2011. b) Esta administración no se responsabiliza de los datos erróneos o falsos que se han proporcionado por los particulares y que puedan inducir a error o equivocación) El presente certificado tiene una validez de 60 días contados a partir de la fecha de emisión del mismo. **SE ACLARA QUE LA PRESENTE CERTIFICACIÓN NO ES DE HIPOTECAS Y GRAVÁMENES.** Quito, dieciséis de Octubre del dos mil doce

Responsable: JAV 

Revisado RAL 

  
**DIRECTOR DE CERTIFICACIONES  
REGISTRO DE LA PROPIEDAD  
DEL DISTRITO METROPOLITANO DE QUITO**



Venta



**REGISTRO DE  
LA PROPIEDAD**

0180119

## **REGISTRO DE LA PROPIEDAD DEL DISTRITO METROPOLITANO DE QUITO**


**CERTIFICADO DE VENTAS No.: C30783863001**  
**FECHA DE INGRESO: 16/10/2012**

### **CERTIFICACION**


El infrascrito Director de Certificaciones en ejercicio de las atribuciones contenidas en el artículo 11 de la Ley de Registro y de conformidad a la delegación otorgada por el Señor Registrador de la Propiedad del Distrito Metropolitano de Quito, mediante resolución N° RPDMQ-2011-001, de veinte de julio de dos mil once, una vez revisados los índices y libros entregados y que reposan en el Registro de la Propiedad del Distrito Metropolitano de Quito, **CERTIFICO:** dando contestación a la solicitud de búsqueda en los seguimientos términos: desde el año de mil novecientos noventa y siete, hasta la presente fecha se hace constar que: A fojas 10468 N° 12883 de PO tomo 128, y con fecha diecinueve de agosto de mil novecientos noventa y siete, se encuentra inscrita una escritura, otorgada el tres de julio de mil novecientos noventa y siete, ante el notario Dr. Edgar Terán Granda, de la cual consta que MANUEL GUIDO RODRIGUEZ RAMIREZ y MARIA RAQUEL CAMINO SANTILLAN venden a favor de PASCUAL PROAÑO VARGAS y ESTHELA VALACIS CHULDE, MAO SANDRO LOPEZ DE MORA y YADIRA LASTENIA GUERRERO REASCOS, IVAN FERNANDO MOLINA casado con SONIA ELIZABETH VEGA, WILSON ANDRADE PIEDRA, soltero, cónyuges LUIS ALFREDO ABALCO ABALCO y JUANA RIVERA PINEDA, cónyuges MILTON PATRICIO LOPEZ PINTO y OLGA FAVIOLA AIMACAÑA IZA, LUZ MARIA TUMBACO IZA, soltera, cónyuges MANUEL GERMANICO CHANCUSIG YUGCHA y BLANCA INES TUMBACO IZA, cónyuges LUIS ANTONIO PULLUTAXI LEINE y MARIA CARMEN AIMACAÑA IZA, cónyuges JOSE AIMACAÑA OTAVALO y ROSA ELENA IZA, ELENA AURORA PORTILLA MARQUEZ, soltera, menores de edad SANTIAGO DAVID MONTALVO ANDRADE y JOYCE KATHERINE MONTALVO ANDRADE representados por su madre JAELA EMILIA ANDRADE REASCOS, casada con GIOVANNY SANTIAGO MONTALVO, PIEDAD RECUENCO BALSECA, soltera, quien estipula a nombre de MARIA CHRISTINA MATIE MAKI, en forma proindivisa la totalidad del lote de terreno situado en la parroquia CALDERON de este cantón, SUPERFICIE de dos mil quinientos metros cuadrados.- Al margen de la presente inscripción se encuentra una venta marginada y es como sigue : A fojas 4229, N° 2122PO, Rep.5362, tomo 132, y con fecha 26/01/2001, se encuentra inscrita una escritura pública otorgada el DOS DE AGOSTO DEL DOS MIL, ante el notario DECIMO SEXTO doctor GONZALO ROMAN., de la cual consta que los cónyuges JOSE AIMACAÑA OTAVALO Y ROSA ELENA IZA, dan en venta en favor del señor JORGE GONZALO CALERO LEMA, casado con María Albina Calva Gualan, el CINCO COMA SETECIENTOS SEIS POR CIENTO, del lote de terreno número DIEZ Y NUEVE, fincados en el inmueble situado en la parroquia CALDERON, de este cantón.- SUPERFICIE: Dos mil quinientos metros cuadrados.-OBSERVACIONES: a) Se aclara que la

presente certificación se la ha conferido luego lo revisado el contenido de los índices, libros, registros y base de datos entregados al Registro de la propiedad del Distrito Metropolitano de Quito, mediante acta de 1 de julio de 2011. b) Esta administración no se responsabiliza de los datos erróneos o falsos que se han proporcionado por los particulares y que puedan inducir a error o equivocación. c) El presente certificado tiene una validez de 60 días contados a partir de la fecha de emisión del mismo. **SE ACLARA QUE LA PRESENTE CERTIFICACIÓN NO ES DE HIPOTECAS Y GRAVÁMENES.** Quito, dieciseis de Octubre del dos mil doce.

Responsable: EIS



Revisado: RAL



**DIRECTOR DE CERTIFICACIONES  
REGISTRO DE LA PROPIEDAD  
DEL DISTRITO METROPOLITANO DE QUITO**





Ventas

**REGISTRO DE LA PROPIEDAD DEL DISTRITO METROPOLITANO DE QUITO**

CERTIFICADO DE VENTAS No.: C30783854001

FECHA DE INGRESO: 16/10/2012

**CERTIFICACION**

El infrascrito Director de Certificaciones en ejercicio de las atribuciones contenidas en el artículo 11 de la Ley de Registro y de conformidad a la delegación otorgada por el Señor Registrador de la Propiedad del Distrito Metropolitano de Quito, mediante resolución N° RPDMQ-2011-001, de veinte de julio de dos mil once, una vez revisados los índices y libros entregados y que reposan en el Registro de la Propiedad del Distrito Metropolitano de Quito, CERTIFICO: desde el año de mil novecientos noventa y siete, hasta la presente fecha se hace constar que: A fojas 10468 N° 12883 de PO tomo 128, y con fecha diecinueve de agosto de mil novecientos noventa y siete, se encuentra inscrita una escritura, otorgada el tres de julio de mil novecientos noventa y siete, ante el notario Dr. Edgar Terán Granda, de la cual consta que MANUEL GUIDO RODRÍGUEZ RAMÍREZ y MARÍA RAQUEL CAMINO SANTILLÁN venden a favor de PASCUAL PROAÑO VARGAS y ESTHELA VALACIS CHULDE, MAO SANDRO LÓPEZ DE MORA y YADIRA LASTENIA GUERRERO REASCOS, IVÁN FERNANDO MOLINA casado con SONIA ELIZABETH VEGA, WILSON ANDRADE PIEDRA, soltero, cónyuges LUIS ALFREDO ABALCO ABALCO y JUANA RIVERA PINEDA, cónyuges MILTON PATRICIO LÓPEZ PINTO y OLGA FAVIOLA AIMACAÑA IZA, LUZ MARÍA TUMBACO IZA, soltera, cónyuges MANUEL GERMÁNICO CHANCUSIG YUGCHA y BLANCA INÉS TUMBACO IZA, cónyuges LUIS ANTONIO PULLUTAXI LEINE y MARÍA CARMEN AIMACAÑA IZA, cónyuges JOSÉ AIMACAÑA OTAVALO y ROSA ELENA IZA, ELENA AURORA PORTILLA MÁRQUEZ, soltera, menores de edad SANTIAGO DAVID MONTALVO ANDRADE y JOYCE KATHERINE MONTALVO ANDRADE representados por su madre JAELA EMILIA ANDRADE REASCOS, casada con GIOVANNY SANTIAGO MONTALVO, PIEDAD RECUENCO BALSECA, soltera, quien estipula a nombre de MARÍA CHRISTINA MATIE MAKI, en forma proindivisa la totalidad del lote de terreno situado en la parroquia CALDERÓN de este cantón, SUPERFICIE de dos mil quinientos metros cuadrados. Al margen de la presente inscripción no se encuentra ventas marginadas a nombre de la señora LUZ MARÍA TUMBACO IZA. OBSERVACIONES: a) Se aclara que la presente certificación se la ha conferido luego de revisado el contenido de los índices, libros, registros y base de datos entregados al Registro de la propiedad del Distrito Metropolitano de Quito, mediante acta de 1 de julio de 2011. b) Esta administración no se responsabiliza de los datos erróneos o falsos que se han proporcionado por los particulares y que puedan inducir a error o equivocación. c) El presente certificado tiene una validez de 60 días contados a partir de la fecha de emisión del mismo. **SE ACLARA QUE LA PRESENTE CERTIFICACION NO ES DE HIPOTECAS Y GRAVÁMENES.** Quito, dieciséis de Octubre del dos mil once.

Responsable: JLR

Revisado: RAL

**DIRECTOR DE CERTIFICACIONES  
REGISTRO DE LA PROPIEDAD  
DEL DISTRITO METROPOLITANO DE QUITO**



00014095

Ventas



**REGISTRO DE  
LA PROPIEDAD**

0180117

## **REGISTRO DE LA PROPIEDAD DEL DISTRITO METROPOLITANO DE QUITO**

**CERTIFICADO DE VENTAS No.: C30783855001**  
**FECHA DE INGRESO: 16/10/2012**


### **CERTIFICACION**

frascrito Director de Certificaciones en ejercicio de las atribuciones contenidas en el artículo 11 de la Ley de Registro y de conformidad a la delegación otorgada por el Señor Registrador de la Propiedad del Distrito Metropolitano de Quito, mediante resolución N° RPDMQ-2011-001, de veinte de julio de dos mil once, una vez revisados los índices y libros entregados y que reposan en el Registro de la Propiedad del Distrito Metropolitano de Quito, CERTIFICO: dando contestación a la solicitud de búsqueda en los seguimientos términos: desde el año de mil novecientos noventa y siete, hasta la presente fecha se hace constar que: A fojas 10468 N° 12883 de PO tomo 128, y con fecha diecinueve de agosto de mil novecientos noventa y siete, se encuentra inscrita una escritura, otorgada el tres de julio de mil novecientos noventa y siete, ante el notario Dr. Edgar Terán Granda, de la cual consta que MANUEL GUIDO RODRIGUEZ RAMIREZ y MARIA RAQUEL CAMINO SANTILLAN venden a favor de PASCUAL PROAÑO VARGAS y ESTHELA VALACIS CHULDE, MAO SANDRO LOPEZ DE MORA y YADIRA LASTENIA GUERRERO REASCOS, IVAN FERNANDO MOLINA casado con SONIA ELIZABETH VEGA, WILSON ANDRADE PIEDRA, soltero, cónyuges LUIS ALFREDO ABALCO ABALCO y JUANA RIVERA PINEDA, cónyuges MILTON PATRICIO LOPEZ PINTO y OLGA FAVIOLA AIMACAÑA IZA, LUZ MARIA TUMBACO IZA, soltera, cónyuges MANUEL GERMANICO CHANCUSIG YUGCHA y BLANCA INES TUMBACO IZA, cónyuges LUIS ANTONIO PULLUTAXI LEINE y MARIA CARMEN AIMACAÑA IZA, cónyuges JOSE AIMACAÑA OTAVALO y ROSA ELENA IZA, ELENA AURORA PORTILLA MARQUEZ, soltera, menores de edad SANTIAGO DAVID MONTALVO ANDRADE y JOYCE KATHERINE MONTALVO ANDRADE representados por su madre JAELA EMILIA ANDRADE REASCOS, casada con GIOVANNY SANTIAGO MONTALVO, PIEDAD RECUENCO BALSECA, soltera, quien estipula a nombre de MARIA CHRISTINA MATIE MAKI, en forma proindivisa la totalidad del lote de terreno situado en la parroquia CALDERON de este cantón, SUPERFICIE de dos mil quinientos metros cuadrados.- Al margen de la presente inscripción no se encuentra ventas marginadas a nombre de los señores Milton Patricio López Pinto y Olga Fabiola Aimacaña Iza.- OBSERVACIONES: a) Se aclara que la presente certificación se la ha conferido luego lo

revisado el contenido de los índices, libros, registros y base de datos entregados al Registro de la propiedad del Distrito Metropolitano de Quito, mediante acta de 1 de julio de 2011. b) Esta administración no se responsabiliza de los datos erróneos o falsos que se han proporcionado por los particulares y que puedan inducir a error o equivocación. c) El presente certificado tiene una validez de 60 días contados a partir de la fecha de emisión del mismo. **SE ACLARA QUE LA PRESENTE CERTIFICACIÓN NO ES DE HIPOTECAS Y GRAVÁMENES.** Quito, dieciseis de Octubre del dos mil doce.

Responsable: EIS *[Signature]*

Revisado: RAL *[Signature]*

  
000114865  
*[Signature]*

**DIRECTOR DE CERTIFICACIONES  
REGISTRO DE LA PROPIEDAD  
DEL DISTRITO METROPOLITANO DE QUITO**



*[Large, faint signature or stamp]*

Ventan



**REGISTRO DE LA PROPIEDAD**

0180364

**REGISTRO DE LA PROPIEDAD DEL DISTRITO METROPOLITANO DE QUITO**

CERTIFICADO DE VENTAS No.: C30783850001  
FECHA DE INGRESO: 16/10/2012

**CERTIFICACION**

El infrascrito Director de Certificaciones en ejercicio de las atribuciones contenidas en el artículo 11 de la Ley de Registro y de conformidad a la delegación otorgada por el Señor Registrador de la Propiedad del Distrito Metropolitano de Quito, mediante resolución N° RPDMQ-2011-001, de veinte de julio de dos mil once, una vez revisados los índices y libros entregados y que reposan en el Registro de la Propiedad del Distrito Metropolitano de Quito, CERTIFICO: desde el año de mil novecientos noventa y siete, hasta la presente fecha se hace constar que: A fojas 10468 N° 12883 de PO tomo 128, y con fecha diecinueve de agosto de mil novecientos noventa y siete, se encuentra inscrita una escritura, otorgada el tres de julio de mil novecientos noventa y siete, ante el notario Dr. Edgar Terán Granda, de la cual consta que MANUEL GUIDO RODRÍGUEZ RAMÍREZ y MARÍA RAQUEL CAMINO SANTILLÁN venden a favor de PASCUAL PROAÑO VARGAS y ESTHELA VALACIS CHULDE, MAO SANDRO LÓPEZ DE MORA y YADIRA LASTENIA GUERRERO REASCOS, IVÁN FERNANDO MOLINA casado con SONIA ELIZABETH VEGA, WILSON ANDRADE PIEDRA, soltero, cónyuges LUIS ALFREDO ABALCO ABALCO y JUANA RIVERA PINEDA, cónyuges MILTON PATRICIO LÓPEZ PINTO y OLGA FAVIOLA AIMACAÑA IZA, LUZ MARÍA TUMBACO IZA, soltera, cónyuges MANUEL GERMÁNICO CHANCUSIG YUGCHA y BLANCA INÉS TUMBACO IZA, cónyuges LUIS ANTONIO PULLUTAXI LEINE y MARÍA CARMEN AIMACAÑA IZA, cónyuges JOSÉ AIMACAÑA OTAVALO y ROSA ELENA IZA, ELENA AURORA PORTILLA MÁRQUEZ, soltera, menores de edad SANTIAGO DAVID MONTALVO ANDRADE y JOYCE KATHERINE MONTALVO ANDRADE representados por su madre JAELA EMILIA ANDRADE REASCOS, casada con GIOVANNY SANTIAGO MONTALVO, PIEDAD RECUENCO BALSECA, soltera, quien estipula a nombre de MARÍA CHRISTINA MATIE MAKI, en forma proindivisa la totalidad del lote de terreno situado en la parroquia CALDERÓN de este cantón, SUPERFICIE de dos mil quinientos metros cuadrados. Al margen de la presente inscripción no se encuentra ventas marginadas a nombre de los cónyuges MANUEL GERMÁNICO CHANCUSIG YUGCHA y BLANCA INÉS TUMBACO IZA. OBSERVACIONES: a) Se aclara que la presente certificación se la ha conferido luego de revisado el contenido de los índices, libros, registros y base de datos entregados al Registro de la propiedad del Distrito Metropolitano de Quito, mediante acta de 1 de julio de 2011. b) Esta administración no se responsabiliza de los datos erróneos o falsos que se han proporcionado por los particulares y que puedan inducir a error o equivocación. c) El presente certificado tiene una validez de 60 días contados a partir de la fecha de emisión del mismo. SE ACLARA QUE LA PRESENTE CERTIFICACIÓN NO ES DE HIPOTECAS Y GRAVÁMENES. Quito, dieciséis de Octubre del dos mil doce.

Responsable: JLR 

Revisado: RAL 

**DIRECTOR DE CERTIFICACIONES  
REGISTRO DE LA PROPIEDAD  
DEL DISTRITO METROPOLITANO DE QUITO**





Venta



**REGISTRO DE LA PROPIEDAD**

0180366

**REGISTRO DE LA PROPIEDAD DEL DISTRITO METROPOLITANO DE QUITO**


**CERTIFICADO DE VENTAS No.: C30783858001**  
**FECHA DE INGRESO: 16/10/2012**

**CERTIFICACION**

El infrascrito Director de Certificaciones en ejercicio de las atribuciones contenidas en el artículo 11 de la Ley de Registro y de conformidad a la delegación otorgada por el Señor Registrador de la Propiedad del Distrito Metropolitano de Quito, mediante resolución N° RPDMQ-2011-001, de veinte de julio de dos mil once, una vez revisados los índices y libros entregados y que reposan en el Registro de la Propiedad del Distrito Metropolitano de Quito, CERTIFICO: desde el año de mil novecientos noventa y siete, hasta la presente fecha se hace constar que: A fojas 10468 N° 12883 de PO tomo 128, y con fecha diecinueve de agosto de mil novecientos noventa y siete, se encuentra inscrita una escritura, otorgada el tres de julio de mil novecientos noventa y siete, ante el notario Dr. Edgar Terán Granda, de la cual consta que MANUEL GUIDO RODRÍGUEZ RAMÍREZ y MARÍA RAQUEL CAMINO SANTILLÁN venden a favor de PASCUAL PROAÑO VARGAS y ESTHELA VALACIS CHULDE, MAO SANDRO LÓPEZ DE MORA y YADIRA LASTENIA GUERRERO REASCOS, IVÁN FERNANDO MOLINA casado con SONIA ELIZABETH VEGA, WILSON ANDRADE PIEDRA, soltero, cónyuges LUIS ALFREDO ABALCO ABALCO y JUANA RIVERA PINEDA, cónyuges MILTON PATRICIO LÓPEZ PINTO y OLGA FAVIOLA AIMACAÑA IZA, LUZ MARÍA TUMBACO IZA, soltera, cónyuges MANUEL GERMÁNICO CHANCUSIG YUGCHA y BLANCA INÉS TUMBACO IZA, cónyuges LUIS ANTONIO PULLUTAXI LEINE y MARÍA CARMEN AIMACAÑA IZA, cónyuges JOSÉ AIMACAÑA OTAVALO y ROSA ELENA IZA, ELENA AURORA PORTILLA MÁRQUEZ, soltera, menores de edad SANTIAGO DAVID MONTALVO ANDRADE y JOYCE KATHERINE MONTALVO ANDRADE representados por su madre JAELA EMILIA ANDRADE REASCOS, casada con GIOVANNY SANTIAGO MONTALVO, PIEDAD RECUENCO BALSECA, soltera, quien estipula a nombre de MARÍA CHRISTINA MATIE MAKI, en forma proindivisa la totalidad del lote de terreno situado en la parroquia CALDERÓN de este cantón, SUPERFICIE de dos mil quinientos metros cuadrados. al margen de la presente inscripción se encuentra ventas marginadas a nombre de la señora MARÍA CHRISTINA MATIE MAKI y es como sigue: A fojas 27803, Nro. 13579, Repertorio: 31593, Tomo 131, y con fecha 30/05/2000, se encuentra inscrita una escritura pública se otorgó el DOS DE FEBRERO DEL AÑO DOS MIL, ante el Notario DECIMO SEXTO Doctor GONZALO ROMÁN CHACÓN. de la cual consta que: la señorita MARÍA CHRISTINA MATIE MAKI, soltera, Vende y da

en perpetua enajenación, en favor del señor CARLOS HERNÁN ERAZO GUZMÁN, casado con María Yolanda Hernández, los DERECHOS Y ACCIONES equivalentes al DIEZ Y SEIS PUNTO CERO CERO TRES POR CIENTO, (16.003%) fincados en el inmueble ubicado en la parroquia CALDERÓN, de este Cantón. OBSERVACIONES: a) Se aclara que la presente certificación se la ha conferido luego de revisado el contenido de los índices, libros, registros y base de datos entregados al Registro de la propiedad del Distrito Metropolitano de Quito, mediante acta de 1 de julio de 2011. b) Esta administración no se responsabiliza de los datos erróneos o falsos que se han proporcionado por los particulares y que puedan inducir a error o equivocación. c) El presente certificado tiene una validez de 60 días contados a partir de la fecha de emisión del mismo. SE ACLARA QUE LA PRESENTE CERTIFICACIÓN NO ES DE HIPOTECAS Y GRAVÁMENES. Quito, dieciséis de Octubre del dos mil doce.

Responsable: JLR 

Revisado: RAL 



  
**DIRECTOR DE CERTIFICACIONES  
REGISTRO DE LA PROPIEDAD  
DEL DISTRITO METROPOLITANO DE QUITO**





**REGISTRO DE LA PROPIEDAD DEL DISTRITO  
METROPOLITANO DE QUITO**

**CERTIFICADO DE VENTAS No.: C30783856001**


**FECHA DE INGRESO: 16/10/2012**

**CERTIFICACION**


El infrascrito Director de Certificaciones en ejercicio de las atribuciones contenidas en el artículo 11 de la Ley de Registro y de conformidad a la delegación otorgada por el Señor Registrador de la Propiedad del Distrito Metropolitano de Quito, mediante resolución N° RPDMQ-2011-001, de veinte de julio de dos mil once, una vez revisados los índices y libros entregados y que reposan en el Registro de la Propiedad del Distrito Metropolitano de Quito, CERTIFICO: dando contestación a la solicitud de búsqueda en los seguimientos términos: desde el año de mil novecientos noventa y siete, hasta la presente fecha se hace constar que: A fojas 10468 N° 12883 de PO tomo 128, y con fecha diecinueve de agosto de mil novecientos noventa y siete, se encuentra inscrita una escritura, otorgada el tres de julio de mil novecientos noventa y siete, ante el notario Dr. Edgar Terán Granda, de la cual consta que MANUEL GUIDO RODRIGUEZ RAMIREZ y MARIA RAQUEL CAMINO SANTILLAN venden a favor de PASCUAL PROAÑO VARGAS y ESTHELA VALACIS CHULDE, MAO SANDRO LOPEZ DE MORA y YADIRA LASTENIA GUERRERO REASCOS, IVAN FERNANDO MOLINA casado con SONIA ELIZABETH VEGA, WILSON ANDRADE PIEDRA, soltero, cónyuges LUIS ALFREDO ABALCO ABALCO y JUANA RIVERA PINEDA, cónyuges MILTON PATRICIO LOPEZ PINTO y OLGA FAVIOLA AIMACAÑA IZA, LUZ MARIA TUMBACO IZA, soltera, cónyuges MANUEL GERMANICO CHANCUSIG YUGCHA y BLANCA INES TUMBACO IZA, cónyuges LUIS ANTONIO PULLUTAXI LEINE y MARIA CARMEN AIMACAÑA IZA, cónyuges JOSE AIMACAÑA OTAVALO y ROSA ELENA IZA, ELENA AURORA PORTILLA MARQUEZ, soltera, menores de edad SANTIAGO DAVID MONTALVO ANDRADE y JOYCE KATHERINE MONTALVO ANDRADE representados por su madre JAELA EMILIA ANDRADE REASCOS, casada con GIOVANNY SANTIAGO MONTALVO, PIEDAD RECUENCO BALSECA, soltera, quien estipula a nombre de MARIA CHRISTINA MATIE MAKI, en forma proindivisa la totalidad del lote de terreno situado en la parroquia CALDERON de este cantón, SUPERFICIE de dos mil quinientos metros cuadrados, se hace constar que al margen de la presente inscripción se encuentra una venta marginada de Pascual Proaño, y es la siguiente: 31650 No 12853, Repertorio: 32548, de Propiedad Ordinaria, tomo 140, y con fechas 06/05/2009, se encuentra inscrita una escritura otorgada el DIEZ DE DICIEMBRE DEL DOS MIL OCHO, ante el Notario DECIMO SEXTO del cantón Quito, Doctor Gonzalo Román Chacón, de la cual consta que los cónyuges PASCUAL PROAÑO VARGAS y ESTHELA VALAIS CHULDE CHULDE, por sus propios derechos, VENDEN a favor de GLORIA MARLENE QUISHPE PILA, soltera, por sus propios derechos, el CINCO PUNTO CUATROCIENTOS TREINTA Y SIETE POR CIENTO de Derechos y Acciones, Fincados en el inmueble situado en la parroquia CALDERON, de este cantón, SUPERFICIE TOTAL, de Dos mil quinientos

metros cuadrados. OBSERVACIONES: a) Se aclara que la presente certificación se la ha conferido luego lo revisado el contenido de los índices, libros, registros y base de datos entregados al Registro de la propiedad del Distrito Metropolitano de Quito, mediante acta de 1 de julio de 2011. b) Esta administración no se responsabiliza de los datos erróneos o falsos que se han proporcionado por los particulares y que puedan inducir a error o equivocación. c) El presente certificado tiene una validez de 60 días contados a partir de la fecha de emisión del mismo. **SE ACLARA QUE LA PRESENTE CERTIFICACIÓN NO ES DE HIPOTECAS Y GRAVÁMENES.** Quito, dieciseis de Octubre del dos mil doce.

**Responsable:** FABIAN HERNANDEZ




Revisor-RAL



000113821

**DIRECTOR DE CERTIFICACIONES  
REGISTRO DE LA PROPIEDAD  
DEL DISTRITO METROPOLITANO DE QUITO**





**REGISTRO DE  
LA PROPIEDAD**

0179713

## **REGISTRO DE LA PROPIEDAD DEL DISTRITO METROPOLITANO DE QUITO**

**CERTIFICADO DE VENTAS No.: C30783861001**

**FECHA DE INGRESO: 16/10/2012**


### **CERTIFICACION**

El infrascrito Director de Certificaciones en ejercicio de las atribuciones contenidas en el artículo 11 de la Ley de Registro y de conformidad a la delegación otorgada por el Señor Registrador de la Propiedad del Distrito Metropolitano de Quito, mediante resolución N° RPDMQ-2011-001, de veinte de julio de dos mil once, una vez revisados los índices y libros entregados y que reposan en el Registro de la Propiedad del Distrito Metropolitano de Quito, CERTIFICO: dando contestación a la solicitud de búsqueda en los seguimientos términos: desde el año de mil novecientos noventa y siete, hasta la presente fecha se hace constar que: A fojas 10468 N° 12883 de PO tomo 128, y con fecha diecinueve de agosto de mil novecientos noventa y siete, se encuentra inscrita una escritura, otorgada el tres de julio de mil novecientos noventa y siete, ante el notario Dr. Edgar Terán Granda, de la cual consta que MANUEL GUIDO RODRIGUEZ RAMIREZ y MARIA RAQUEL CAMINO SANTILLAN venden a favor de PASCUAL PROAÑO VARGAS y ESTHELA VALACIS CHULDE, MAO SANDRO LOPEZ DE MORA y YADIRA LASTENIA GUERRERO REASCOS, IVAN FERNANDO MOLINA casado con SONIA ELIZABETH VEGA, WILSON ANDRADE PIEDRA, soltero, cónyuges LUIS ALFREDO ABALCO ABALCO y JUANA RIVERA PINEDA, cónyuges MILTON PATRICIO LOPEZ PINTO y OLGA FAVIOLA AIMACAÑA IZA, LUZ MARIA TUMBACO IZA, soltera, cónyuges MANUEL GERMANICO CHANCUSIG YUGCHA y BLANCA INES TUMBACO IZA, cónyuges LUIS ANTONIO PULLUTAXI LEINE y MARIA CARMEN AIMACAÑA IZA, cónyuges JOSE AIMACAÑA OTAVALO y ROSA ELENA IZA, ELENA AURORA PORTILLA MARQUEZ, soltera, menores de edad SANTIAGO DAVID MONTALVO ANDRADE y JOYCE KATHERINE MONTALVO ANDRADE representados por su madre JAELA EMILIA ANDRADE REASCOS, casada con GIOVANNY SANTIAGO MONTALVO, PIEDAD RECUENCO BALSECA, soltera, quien estipula a nombre de MARIA CHRISTINA MATIE MAKI, en forma proindivisa la totalidad del lote de terreno situado en la parroquia CALDERON de este cantón, SUPERFICIE de dos mil quinientos metros cuadrados.- Al margen de la presente inscripción NO se encuentra ventas marginadas a nombre DE LA SEÑORA ELENA AURORA PORTILLA MARQUEZ.OBSERVACIONES: a) Se aclara que la presente certificación se la ha

conferido luego lo revisado el contenido de los índices, libros, registros y base de datos entregados al Registro de la propiedad del Distrito Metropolitano de Quito, mediante acta de 1 de julio de 2011. b) Esta administración no se responsabiliza de los datos erróneos o falsos que se han proporcionado por los particulares y que puedan inducir a error o equivocación.

c) El presente certificado tiene una validez de 60 días contados a partir de la fecha de emisión del mismo. **SE ACLARA QUE LA PRESENTE CERTIFICACIÓN NO ES DE HIPOTECAS Y GRAVÁMENES.** Quito, dieciséis de Octubre del dos mil doce.

Responsable: 

Revisado RAL 



  
**DIRECTOR DE CERTIFICACIONES  
REGISTRO DE LA PROPIEDAD  
DEL DISTRITO METROPOLITANO DE QUITO**



Ventas



**REGISTRO DE  
LA PROPIEDAD**

0180116

## **REGISTRO DE LA PROPIEDAD DEL DISTRITO METROPOLITANO DE QUITO**

**CERTIFICADO DE VENTAS No.: C30783851001**  
**FECHA DE INGRESO: 16/10/2012**

### **CERTIFICACION**

El infrascrito Director de Certificaciones en ejercicio de las atribuciones contenidas en el artículo 11 de la Ley de Registro y de conformidad a la delegación otorgada por el Señor Registrador de la Propiedad del Distrito Metropolitano de Quito, mediante resolución N° RPDMQ-2011-001, de veinte de julio de dos mil once, una vez revisados los índices y libros entregados y que reposan en el Registro de la Propiedad del Distrito Metropolitano de Quito, **CERTIFICO:** dando contestación a la solicitud de búsqueda en los seguimientos términos: desde el año de mil novecientos noventa y siete, hasta la presente fecha se hace constar que: A fojas 10468 N° 12883 de PO tomo 128, y con fecha diecinueve de agosto de mil novecientos noventa y siete, se encuentra inscrita una escritura, otorgada el tres de julio de mil novecientos noventa y siete, ante el notario Dr. Edgar Terán Granda, de la cual consta que MANUEL GUIDO RODRIGUEZ RAMIREZ y MARIA RAQUEL CAMINO SANTILLAN venden a favor de PASCUAL PROAÑO VARGAS y ESTHELA VALACIS CHULDE, MAO SANDRO LOPEZ DE MORA y YADIRA LASTENIA GUERRERO REASCOS, IVAN FERNANDO MOLINA casado con SONIA ELIZABETH VEGA, WILSON ANDRADE PIEDRA, soltero, cónyuges LUIS ALFREDO ABALCO ABALCO y JUANA RIVERA PINEDA, cónyuges MILTON PATRICIO LOPEZ PINTO y OLGA FAVIOLA AIMACAÑA IZA, LUZ MARIA TUMBACO IZA, soltera, cónyuges MANUEL GERMANICO CHANCUSIG YUGCHA y BLANCA INES TUMBACO IZA, cónyuges LUIS ANTONIO PULLUTAXI LEINE y MARIA CARMEN AIMACAÑA IZA, cónyuges JOSE AIMACAÑA OTAVALO y ROSA ELENA IZA, ELENA AURORA PORTILLA MARQUEZ, soltera, menores de edad SANTIAGO DAVID MONTALVO ANDRADE y JOYCE KATHERINE MONTALVO ANDRADE representados por su madre JAELA EMILIA ANDRADE REASCOS, casada con GIOVANNY SANTIAGO MONTALVO, PIEDAD RECUENCO BALSECA, soltera, quien estipula a nombre de MARIA CHRISTINA MATIE MAKI, en forma proindivisa la totalidad del lote de terreno situado en la parroquia CALDERON de este cantón, SUPERFICIE de dos mil quinientos metros cuadrados.- Al margen de la presente inscripción no se encuentra ventas marginadas a nombre del señor Wilson Andrade Piedra.-OBSERVACIONES: a) Se aclara que la presente certificación se la ha conferido luego lo revisado el contenido de los índices, libros, registros

y base de datos entregados al Registro de la propiedad del Distrito Metropolitano de Quito, mediante acta de 1 de julio de 2011. b) Esta administración no se responsabiliza de los datos erróneos o falsos que se han proporcionado por los particulares y que puedan inducir a error o equivocación. c) El presente certificado tiene una validez de 60 días contados a partir de la fecha de emisión del mismo. **SE ACLARA QUE LA PRESENTE CERTIFICACIÓN NO ES DE HIPOTECAS Y GRAVÁMENES.** Quito, dieciseis de Octubre del dos mil doce.

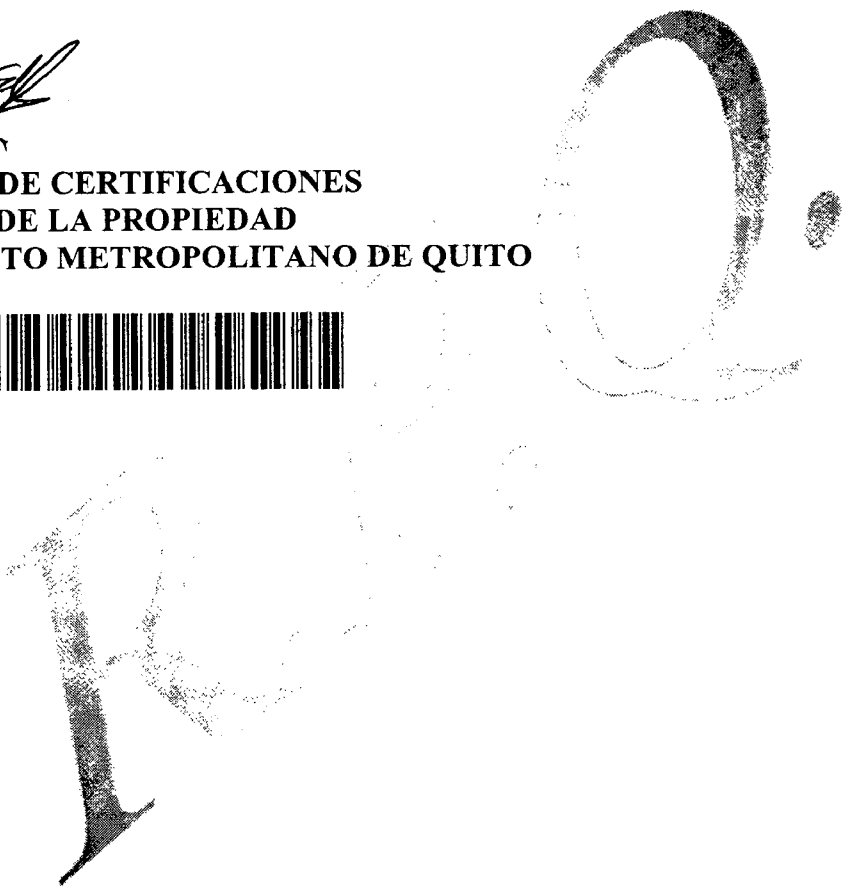
Responsable: EIS



Revisado: RAL



**DIRECTOR DE CERTIFICACIONES  
REGISTRO DE LA PROPIEDAD  
DEL DISTRITO METROPOLITANO DE QUITO**







2 y 3 (con un solo terreno)  
con 2 porcentajes

Joyce Montalvo y Santiago Montalvo

} Representados  
por la madre  
Jaela Lastenia

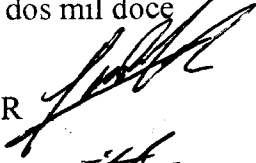
**REGISTRO DE LA PROPIEDAD DEL DISTRITO METROPOLITANO DE QUITO**


CERTIFICADO DE VENTAS No.: C30783862001  
FECHA DE INGRESO: 16/10/2012

**CERTIFICACION**

El infrascrito Director de Certificaciones en ejercicio de las atribuciones contenidas en el artículo 11 de la Ley de Registro y de conformidad a la delegación otorgada por el Señor Registrador de la Propiedad del Distrito Metropolitano de Quito, mediante resolución N° RPDMQ-2011-001, de veinte de julio de dos mil once, una vez revisados los índices y libros entregados y que reposan en el Registro de la Propiedad del Distrito Metropolitano de Quito, CERTIFICO: desde el año de mil novecientos noventa y siete, hasta la presente fecha se hace constar que: A fojas 10468 N° 12883 de PO tomo 128, y con fecha diecinueve de agosto de mil novecientos noventa y siete, se encuentra inscrita una escritura, otorgada el tres de julio de mil novecientos noventa y siete, ante el notario Dr. Edgar Terán Granda, de la cual consta que MANUEL GUIDO RODRÍGUEZ RAMÍREZ y MARÍA RAQUEL CAMINO SANTILLÁN venden a favor de PASCUAL PROAÑO VARGAS y ESTHELA VALACIS CHULDE, MAO SANDRO LÓPEZ DE MORA y YADIRA LASTENIA GUERRERO REASCOS, IVÁN FERNANDO MOLINA casado con SONIA ELIZABETH VEGA, WILSON ANDRADE PIEDRA, soltero, cónyuges LUIS ALFREDO ABALCO ABALCO y JUANA RIVERA PINEDA, cónyuges MILTON PATRICIO LÓPEZ PINTO y OLGA FAVIOLA AIMACAÑA IZA, LUZ MARÍA TUMBACO IZA, soltera, cónyuges MANUEL GERMÁNICO CHANCUSIG YUGCHA y BLANCA INÉS TUMBACO IZA, cónyuges LUIS ANTONIO PULLUTAXI LEINE y MARÍA CARMEN AIMACAÑA IZA, cónyuges JOSÉ AIMACAÑA OTAVALO y ROSA ELENA IZA, ELENA AURORA PORTILLA MÁRQUEZ, soltera, menores de edad SANTIAGO DAVID MONTALVO ANDRADE y JOYCE KATHERINE MONTALVO ANDRADE representados por su madre JAELA EMILIA ANDRADE REASCOS, casada con GIOVANNY SANTIAGO MONTALVO, PIEDAD RECUENCO BALSECA, soltera, quien estipula a nombre de MARÍA CHRISTINA MATIE MAKI, en forma proindivisa la totalidad del lote de terreno situado en la parroquia CALDERÓN de este cantón, SUPERFICIE de dos mil quinientos metros cuadrados. al margen de la presente inscripción no se encuentra ventas marginadas a nombre de los señores SANTIAGO DAVID MONTALVO ANDRADE, JOYCE KATHERINE MONTALVO ANDRADE, JAELA EMILIA ANDRADE REASCOS y su cónyuge GIOVANNY SANTIAGO MONTALVO.

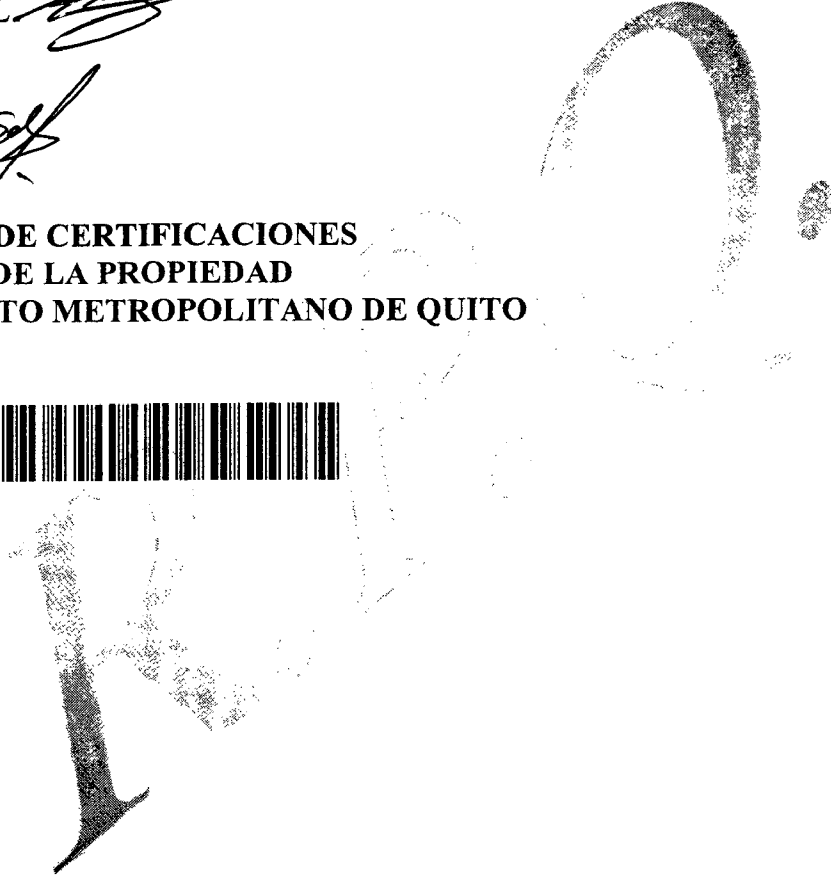
OBSERVACIONES: a) Se aclara que la presente certificación se la ha conferido luego de revisado el contenido de los índices, libros, registros y base de datos entregados al Registro de la propiedad del Distrito Metropolitano de Quito, mediante acta de 1 de julio de 2011. b) Esta administración no se responsabiliza de los datos erróneos o falsos que se han proporcionado por los particulares y que puedan inducir a error o equivocación. c) El presente certificado tiene una validez de 60 días contados a partir de la fecha de emisión del mismo. **SE ACLARA QUE LA PRESENTE CERTIFICACIÓN NO ES DE HIPOTECAS Y GRAVÁMENES.** Quito, dieciséis de Octubre del dos mil doce

Responsable: JLR 

Revisado: RAL 



  
**DIRECTOR DE CERTIFICACIONES  
REGISTRO DE LA PROPIEDAD  
DEL DISTRITO METROPOLITANO DE QUITO**





**REGISTRO DE  
LA PROPIEDAD**

0179712


## **REGISTRO DE LA PROPIEDAD DEL DISTRITO METROPOLITANO DE QUITO**


**CERTIFICADO DE VENTAS No.: C30783857001  
FECHA DE INGRESO: 16/10/2012**

### **CERTIFICACION**

El infrascrito Director de Certificaciones en ejercicio de las atribuciones contenidas en el artículo 11 de la Ley de Registro y de conformidad a la delegación otorgada por el Señor Registrador de la Propiedad del Distrito Metropolitano de Quito, mediante resolución N° RPDMQ-2011-001, de veinte de julio de dos mil once, una vez revisados los índices y libros entregados y que reposan en el Registro de la Propiedad del Distrito Metropolitano de Quito, **CERTIFICO:** dando contestación a la solicitud de búsqueda en los seguimientos términos: desde el año de mil novecientos noventa y siete, hasta la presente fecha se hace constar que: A fojas 10468 N° 12883 de PO tomo 128, y con fecha diecinueve de agosto de mil novecientos noventa y siete, se encuentra inscrita una escritura, otorgada el tres de julio de mil novecientos noventa y siete, ante el notario Dr. Edgar Terán Granda, de la cual consta que MANUEL GUIDO RODRIGUEZ RAMIREZ y MARIA RAQUEL CAMINO SANTILLAN venden a favor de PASCUAL PROAÑO VARGAS y ESTHELA VALACIS CHULDE, MAO SANDRO LOPEZ DE MORA y YADIRA LASTENIA GUERRERO REASCOS, IVAN FERNANDO MOLINA casado con SONIA ELIZABETH VEGA, WILSON ANDRADE PIEDRA, soltero, cónyuges LUIS ALFREDO ABALCO ABALCO y JUANA RIVERA PINEDA, cónyuges MILTON PATRICIO LOPEZ PINTO y OLGA FAVIOLA AIMACAÑA IZA, LUZ MARIA TUMBACO IZA, soltera, cónyuges MANUEL GERMANICO CHANCUSIG YUGCHA y BLANCA INES TUMBACO IZA, cónyuges LUIS ANTONIO PULLUTAXI LEINE y MARIA CARMEN AIMACAÑA IZA, cónyuges JOSE AIMACAÑA OTAVALO y ROSA ELENA IZA, ELENA AURORA PORTILLA MARQUEZ, soltera, menores de edad SANTIAGO DAVID MONTALVO ANDRADE y JOYCE KATHERINE MONTALVO ANDRADE representados por su madre JAELA EMILIA ANDRADE REASCOS, casada con GIOVANNY SANTIAGO MONTALVO, PIEDAD RECUENCO BALSECA, soltera, quien estipula a nombre de MARIA CHRISTINA MATIE MAKI, en forma proindivisa la totalidad del lote de terreno situado en la parroquia CALDERON de este cantón, SUPERFICIE de dos mil quinientos metros cuadrados.- Al margen de la presente inscripción NO se encuentra ventas marginadas a nombre del SEÑOR MAO SANDRO LOPEZ DE MORA Y DE LA SEÑORA YADIRA LASTENIA GUERRERO REASCOS.OBSERVACIONES: a) Se aclara que la presente certificación se la ha conferido luego lo revisado el contenido de los índices, libros, registros y base de datos entregados al Registro de la propiedad del Distrito Metropolitano de Quito,

mediante acta de 1 de julio de 2011. b) Esta administración no se responsabiliza de los datos erróneos o falsos que se han proporcionado por los particulares y que puedan inducir a error o equivocación. c) El presente certificado tiene una validez de 60 días contados a partir de la fecha de emisión del mismo. **SE ACLARA QUE LA PRESENTE CERTIFICACIÓN NO ES DE HIPOTECAS Y GRAVÁMENES.** Quito, dieciséis de Octubre del dos mil doce.

Responsable: 

Revisado: RA 



  
**DIRECTOR DE CERTIFICACIONES  
REGISTRO DE LA PROPIEDAD  
DEL DISTRITO METROPOLITANO DE QUITO**



*RA 000143711*



**REGISTRO DE  
LA PROPIEDAD**

Ventas

0180069

S. María Aimacaña

## **REGISTRO DE LA PROPIEDAD DEL DISTRITO METROPOLITANO DE QUITO**

**CERTIFICADO DE VENTAS No.: C30783852001**


**FECHA DE INGRESO: 16/10/2012**

### **CERTIFICACION**


El infrascrito Director de Certificaciones en ejercicio de las atribuciones contenidas en el artículo 11 de la Ley de Registro y de conformidad a la delegación otorgada por el Señor Registrador de la Propiedad del Distrito Metropolitano de Quito, mediante resolución N° RPDMQ-2011-001, de veinte de julio de dos mil once, una vez revisados los índices y libros entregados y que reposan en el Registro de la Propiedad del Distrito Metropolitano de Quito, CERTIFICO: dando contestación a la solicitud de búsqueda en los seguimientos términos: desde el año de mil novecientos noventa y siete, hasta la presente fecha se hace constar que: A fojas 10468 N° 12883 de PO tomo 128, y con fecha diecinueve de agosto de mil novecientos noventa y siete, se encuentra inscrita una escritura, otorgada el tres de julio de mil novecientos noventa y siete, ante el notario Dr. Edgar Terán Granda, de la cual consta que MANUEL GUIDO RODRIGUEZ RAMIREZ y MARIA RAQUEL CAMINO SANTILLAN venden a favor de PASCUAL PROAÑO VARGAS y ESTHELA VALACIS CHULDE, MAO SANDRO LOPEZ DE MORA y YADIRA LASTENIA GUERRERO REASCOS, IVAN FERNANDO MOLINA casado con SONIA ELIZABETH VEGA, WILSON ANDRADE PIEDRA, soltero, cónyuges LUIS ALFREDO ABALCO ABALCO y JUANA RIVERA PINEDA, cónyuges MILTON PATRICIO LOPEZ PINTO y OLGA FAVIOLA AIMACAÑA IZA, LUZ MARIA TUMBACO IZA, soltera, cónyuges MANUEL GERMANICO CHANCUSIG YUGCHA y BLANCA INES TUMBACO IZA, cónyuges LUIS ANTONIO PULLUTAXI LEINE y MARIA CARMEN AIMACAÑA IZA, cónyuges JOSE AIMACAÑA OTAVALO y ROSA ELENA IZA, ELENA AURORA PORTILLA MARQUEZ, soltera, menores de edad SANTIAGO DAVID MONTALVO ANDRADE y JOYCE KATHERINE MONTALVO ANDRADE representados por su madre JAELA EMILIA ANDRADE REASCOS, casada con GIOVANNY SANTIAGO MONTALVO, PIEDAD RECUENCO BALSECA, soltera, quien estipula a nombre de MARIA CHRISTINA MATIE MAKI, en forma proindivisa la totalidad del lote de terreno situado en la parroquia CALDERON de este cantón, SUPERFICIE de dos mil quinientos metros cuadrados, se hace constar que al margen de la presente inscripción no se encuentra ventas marginadas de Luis Antonio Pullutaxi Leine y María Carmen Aimacaña Iza, OBSERVACIONES: a) Se aclara que la presente certificación se la ha conferido luego lo

revisado el contenido de los índices, libros, registros y base de datos entregados al Registro de la propiedad del Distrito Metropolitano de Quito, mediante acta de 1 de julio de 2011. b) Esta administración no se responsabiliza de los datos erróneos o falsos que se han proporcionado por los particulares y que puedan inducir a error o equivocación. c) El presente certificado tiene una validez de 60 días contados a partir de la fecha de emisión del mismo. **SE ACLARA QUE LA PRESENTE CERTIFICACIÓN NO ES DE HIPOTECAS Y GRAVÁMENES.** Quito, dieciseis de Octubre del dos mil doce.

Responsable: FABIAN HERNANDEZ



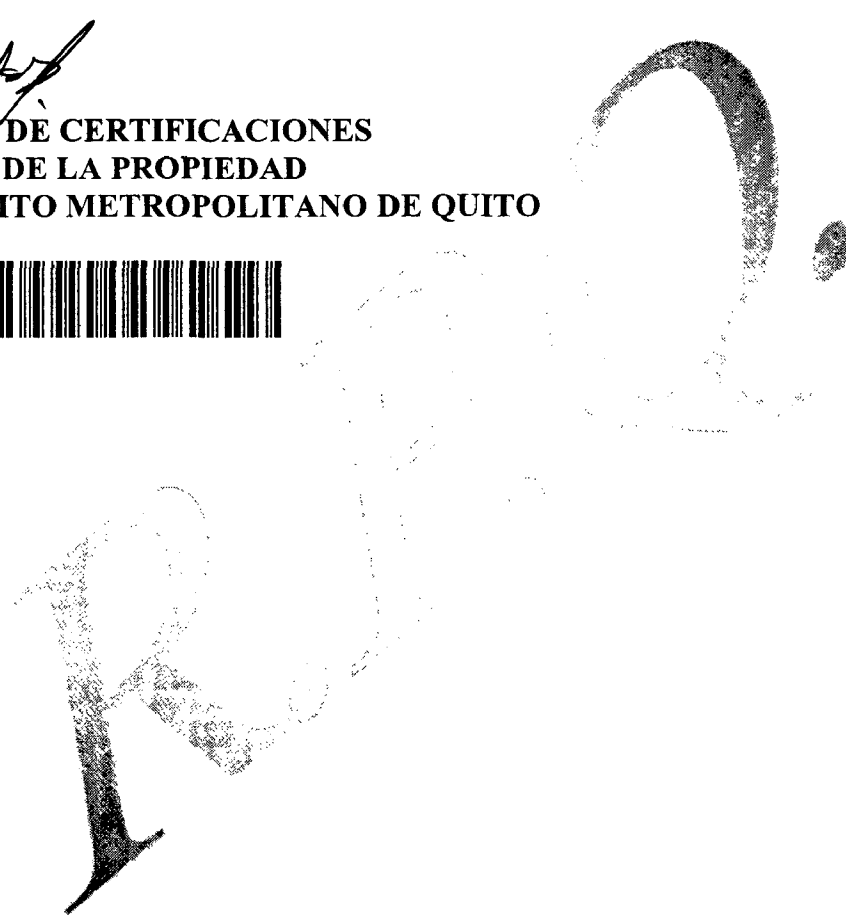
Revisor-RAL



**DIRECTOR DE CERTIFICACIONES  
REGISTRO DE LA PROPIEDAD  
DEL DISTRITO METROPOLITANO DE QUITO**



000113822





**REGISTRO DE LA PROPIEDAD DEL DISTRITO METROPOLITANO DE QUITO**

CERTIFICADO DE VENTAS No.: C30783860001

FECHA DE INGRESO: 16/10/2012

**CERTIFICACION**

El infrascrito Director de Certificaciones en ejercicio de las atribuciones contenidas en el artículo 11 de la Ley de Registro y de conformidad a la delegación otorgada por el Señor Registrador de la Propiedad del Distrito Metropolitano de Quito, mediante resolución N° RPDMQ-2011-001, de veinte de julio de dos mil once, una vez revisados los índices y libros entregados y que reposan en el Registro de la Propiedad del Distrito Metropolitano de Quito, CERTIFICO: desde el año de mil novecientos noventa y siete, hasta la presente fecha se hace constar que: A fojas 10468 N° 12883 de PO tomo 128, y con fecha diecinueve de agosto de mil novecientos noventa y siete, se encuentra inscrita una escritura, otorgada el tres de julio de mil novecientos noventa y siete, ante el notario Dr. Edgar Terán Granda, de la cual consta que MANUEL GUIDO RODRIGUEZ RAMIREZ y MARIA RAQUEL CAMINO SANTILLAN venden a favor de PASCUAL PROAÑO VARGAS y ESTHELA VALACIS CHULDE, MAO SANDRO LOPEZ DE MORA y YADIRA LASTENIA GUERRERO REASCOS, IVAN FERNANDO MOLINA casado con SONIA ELIZABETH VEGA, WILSON ANDRADE PIEDRA, soltero, cónyuges LUIS ALFREDO ABALCO ABALCO y JUANA RIVERA PINEDA, cónyuges MILTON PATRICIO LOPEZ PINTO y OLGA FAVIOLA AIMACAÑA IZA, LUZ MARIA TUMBACO IZA, soltera, cónyuges MANUEL GERMANICO CHANCUSIG YUGCHA y BLANCA INES TUMBACO IZA, cónyuges LUIS ANTONIO PULLUTAXI LEINE y MARIA CARMEN AIMACAÑA IZA, cónyuges JOSE AIMACAÑA OTAVALO y ROSA ELENA IZA, ELENA AURORA PORTILLA MARQUEZ, soltera, menores de edad SANTIAGO DAVID MONTALVO ANDRADE y JOYCE KATHERINE MONTALVO ANDRADE representados por su madre JAELA EMILIA ANDRADE REASCOS, casada con GIOVANNY SANTIAGO MONTALVO, PIEDAD RECUENCO BALSECA, soltera, quien estipula a nombre de MARIA CHRISTINA MATIE MAKI, en forma proindivisa la totalidad del lote de terreno situado en la parroquia CALDERON de este cantón, SUPERFICIE de dos mil quinientos metros cuadrados, se hace constar que al margen de la presente inscripción no se encuentra ventas marginadas de Juan Fernando Molina Vega y Sonia Vega. OBSERVACIONES: a) Se aclara que la presente certificación se la ha conferido luego lo revisado el contenido de los índices, libros, registros y base de datos entregados al Registro de la propiedad del Distrito Metropolitano de Quito, mediante acta de 1 de julio de 2011. b) Esta administración no se responsabiliza de los datos erróneos o falsos que se han proporcionado por los particulares y que puedan inducir a error o equivocación. c) El presente certificado tiene una validez de 60 días contados a partir de la fecha de emisión del mismo. **SE ACLARA QUE LA PRESENTE CERTIFICACION NO ES DE HIPOTECAS Y GRAVÁMENES.** Quito, dieciséis de Octubre del dos mil doce.

Responsable: FABIAN HERNANDEZ

Revisor-RAL

**DIRECTOR DE CERTIFICACIONES  
REGISTRO DE LA PROPIEDAD  
DEL DISTRITO METROPOLITANO DE QUITO**



**PAGO**  
**IMPUESTO PREDIAL**



## DIRECCIÓN METROPOLITANA FINANCIERA

**COMPROBANTE DE PAGO**

A LOS PREDIOS URBANOS

Título De Crédito: 020125013750

Fecha Emisión: 31/12/2011

Tributación: 2012

Fecha Pago: 17/10/2012

Clasificación: 00000000000000

Contribuyente: PROANO VARGAS PASCUAL Y OTROS

## UBICACIÓN:

Clave Catastral: 13613-11-0180

Predio/Patente Predio: 541376

Calle: 39647

Let. Casa 00000

Barrio:

Parroquia:

Plaza:

## INFORMACIÓN:

## CONCEPTO:

A LOS PREDIOS URBANOS	578.94
SERVICIO ADMINISTRATIVO	1.00
CUERPO DE BOMBEROS PAR	40.69
TASA SEGURIDAD CIUDADA	12.00
INTERES X MORA TRIBUTA	48.23
INTERESES	48.23

Avalúo Comercial: 0.00

Descuento:

Subtotal: 632.63

Total \$: 680.86

Gracias, con el pago de tus impuestos nos apoyas a construir el Quito que queremos.

Transacción: 3607060

Forma Pago: Efectivo

Institución: Servipagos

Cajero: LLUMIQUINGA T. CARLA PATI

DIRECCIÓN METROPOLITANA FINANCIERA

**COMPROBANTE DE PAGO**

OBRAS EN EL DISTRITO

Título De Crédito: 061040541376

Fecha Emisión: 31/12/2011

Nº Tributación: 2012

Fecha Pago: 17/10/2012

Identificación: 00000000000000

Contribuyente: PROANO VARGAS PASCUAL Y OTROS

**UBICACIÓN:**

Clave Catastral: 13613-11-0180

Parcela/Patente Predio: 541376

Calle:

Let. Casa 00000

Barrio:

Parroquia:

Plaza:

**INFORMACIÓN:**

**CONCEPTO:**

OBRAS EN EL DISTRITO 146.76

SERVICIO ADMINISTRATIV 1.00

Avalúo Comercial: 0.00

Descuento:

Subtotal: 147.76

Total \$: 147.76

Gracias, con el pago de tus impuestos nos apoyas a construir el Quito que queremos.

Transacción: 3607074

Forma Pago: Efectivo

Institución: Servipagos

Cajero: LLUMIQUINGA T. CARLA PATI

**SOCIOS**

1	Elena Aurora Portillo Márquez	5,539 %
2	Santiago David Montalvo Andrade representado por la madre Jaela Andrade	5,505 %
3	Joyce Katerine Montalvo Andrade representado por la madre Jaela Andrade.2 y3 un solo lote Yadira Lastenia Guerrero	5,466 %
4	Wilson Amador Andrade Piedra	5,456 %
5	Pascual Proaño Vargas ( vende )a Gloria Quishpe	5,466 %
6	Quishpe	5,437 %
7	Marja Kristiina Mattelmaki (vendido) a Carlos Hernán Erazo Guzmán María Carmen Aimacaña Iza	16,003 %
8	Blanca Inés Tumbaco Iza y cónyuge	5,776 %
9	Milton Patricio López Pinto y cónyuge	5,645 %
10	Luz María Tumbaco Iza	5,587 %
11	José Aimacaña Otavalo( vendido )	5,573 %
12	a Jorge Calero Lema	5,706 %
13	Luis Alfredo Abalco Abalco ( vendido) a Sandra Vega quien vende a Alejandro Cacoango Yungan Sonia Elizabeth Vega Moncayo ( vendido) a José Aimacaña Otavalo quien vende a	11,315 %
14	María Inés Peñafiel el 5.526%	5,527 %
15	Pascual Proaño Vargas y otros ( prorratedo al 100% de copropietarios)	5.526%
		0,472%
<b>COPROPIETARIOS DEL ASENTAMIENTO HUMANO "LA MORENITA"</b>		

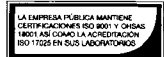
**INFORME**  
**EMAAP-Q**



Empresa Pública Metropolitana  
de Agua Potable y Saneamiento  
RUC. 1768154260001

MATRIZ: Av. Mariana de Jesús entre Alemania e Italia - Apartado 1370  
CONTRIBUYENTE ESPECIAL: Resolución No. 281 del 23 de Enero de 1997  
AUTORIZACIÓN SRI No. 1110958735  
FECHA DE EMISIÓN: 11-04-2012

www.emapq.gov.ec - Atención al cliente: 1800-242424 / 2994 400 / Ext. 5025 / 2994 450



108 CALDERON

Factura No: 001 - 001 - 002823105

CUENTA N°: 705325590  
CLIENTE: AIMACAÑA OTAVALO JOSE

RUC/CI: 0500348271  
CONSUMIDOR FINAL

TELÉFONO:

DIRECCIÓN: BA SAN JOSE CA 2 LT 9 A  
PLACA PREDIAL: N16-54  
N° DE MEDIDOR: 941163

SECTOR: CALDERON  
CTA. ESP: 0

CICLO	SECTOR	RUTA	MZ	SECUENCIA	PISO	DPTO.
19	705	20	7	1480	0	1

CONSUMO (M3)	30	N. DEP	TARIFA	Dom
FACTURACIÓN	Real		SEC. ECO.	5

DETALLE DE FACTURACION

DESCRIPCIÓN	VALOR USD
AGUA	11.95
ALCANTARILLADO	4.61
ADMIN.CLIENTES	2.10

FECHA Y LECTURA ANTERIOR	FECHA Y LECTURA ACTUAL
01-09-2012 481	05-10-2012 511

EVOLUCION DE SU CONSUMO

PERIODO	M3
11-10	39
11-11	33
11-12	20
12-01	31
12-02	36
12-03	23
12-04	20
12-05	23
12-06	17
12-07	22
12-08	22
12-09	18

Pague únicamente el monto facturado en nuestros Centros Integrales de Atención al Cliente y puntos autorizados. La EPMAPS no realiza cobros a domicilio. ¡Denuncie estos casos. Llame al: 1 800 24 24 24.

"ESTIMADO CLIENTE" CANCELE EL VALOR DE SU FACTURA, HASTA LA FECHA LIMITE DE PAGO Y EVITESE LA SUSPENSION DEL SERVICIO Y VALORES POR JUICIO COACTIVO


SUBTOTAL	18.66
IVA 0 %	0.00

MESES DEUDA	TOTAL A PAGAR	USD	18.66
-------------	---------------	-----	-------

CLIENTE  
Empresa Pública Metropolitana de Agua Potable y Saneamiento

Empresa Pública Metropolitana  
de Agua Potable y Saneamiento  
RUC. 1768154260001

AIMACAÑA OTAVALO JOSE



TOTAL A PAGAR USD

SGS El Agua Potable de esta Empresa Pública tiene certificación del cumplimiento de la norma INEN 1108

FECHA EMISIÓN  
10-10-2012

FECHA VENCIMIENTO  
01-11-2012

VÁLIDO ÚNICAMENTE CON REGISTRO DE PAGO, SELLO O COMPROBANTE ELECTRÓNICO

RECAUDACIÓN

# EMPRESA METROPOLITANA DE ALCANTARILLADO Y AGUA POTABLE QUITO



**EMAAP-QUITO**  
 Empresa Metropolitana de Alcantarillado y Agua Potable

RUC: 1760009370001

**MATRIZ:** Av. Mariana de Jesús entre Alemania e Italia - Apta 1370

Teléfonos: 2501-225 al 2501-240 - Fax: 2501-376

CONTRIBUYENTE ESPECIAL: Resolución No. 281 del 23 de Enero de



**AUTORIZACION SRI No: 1103978903 Valido hasta:**

**Agosto-2007**

**Factura No: 001-013-2530178**

CUENTA No.: 705328954

CLIENTE: CALERO LEMA JORGE GONZALO

RUC/C.I.:

DIRECCION: SAN JOSE CA 2 LT S/N

PLACA PREDIAL:

SECTOR: CALDERON

MEDIDOR No.: 1121409 CTA. ESP:

CICLO	SECTOR	RUTA	MZ	SECUENCIA	PISO	DEPTO.
20	705	20	4	1350		

CONSUMO M3: 66 [002] TARIFA: Dom

FACTURACION: Real SEC. ECO.: 5

LECTURA ANTERIOR		LECTURA ACTUAL	
8/21	2946	9/20	3012

"ESTIMADO CLIENTE"

CANCELE EL VALOR DE SU FACTURA,  
 HASTA LA FECHA LIMITE DE PAGO Y  
 EVITESE LA SUSPENSION DEL SERVICIO  
 Y VALORES POR JUICIO COACTIVO.

00705328954 CALERO LEMA

REGISTRO DE PAGO 177 3776 = 98973

20061020 \$

FECHA DE EMISION	FECHA LIMITE DE PAGO
2006/09/28	2006/10/20

DESCRIPCION	VALOR
AGUA	22,92
ADMIN. CLIENTES	2,07
CONS. ANTERIOR AGUA	
2006/08 72 M3	24,99
2006/07 41 M3	
2006/06 60 M3	
<b>Subtotal</b>	<b>24,99</b>
MESES DEUDA	IVA 0%
1	
<b>TOTAL A PAGAR</b>	<b>24,99</b>

La EMAAPQ es una empresa con certificación ISO 9001.



El Agua Potable de EMAAPQ tiene certificación del cumplimiento de la norma INEN 1108.

**NO TENDRA VALIDEZ SIN EL REGISTRO DE PAGO**

- CLIENTE - USUARIO -

IMPRESO POR OFFSETEC S.R. 2006-09-19 / 01572 G.J.

# EMPRESA METROPOLITANA DE ALCANTARILLADO Y AGUA POTABLE QUITO



**MATRIZ:** Av. Mariana de Jesús entre Alemania e Italia - Ap 1370

Teléfonos: 2501-225 al 2501-240 - Fax: 2501-376

CERTIFICACIÓN DE CALIDAD



**RUC: 1760009370001** CONTRIBUYENTE ESPECIAL: Resolución No. 281 del 23 de Enero de 1997

**AUTORIZACION SRI No: 1103111658** Valido hasta: Agosto-2006

Factura No: 001-013-0991681

**CUENTA No.:** 705002631

**CLIENTE:** MATTELMAKI MARJA KRISTIIN

**RUC/C.I.:**

**DIRECCION:** BA SAN JOSE LT S/N

**PLACA PREDIAL:**

**SECTOR:** CALDERON

**MEDIDOR No.:** 92122781 CTA. ESP.:

CICLO	SECTOR	RUTA	MZ	SECUENCIA	PISO	DEPTO.
20	705	20	4	1460		1

**CONSUMO M3:** 23 **TARIFA:** Dom

**FACTURACION:** Real **SEC. ECO.:** 5

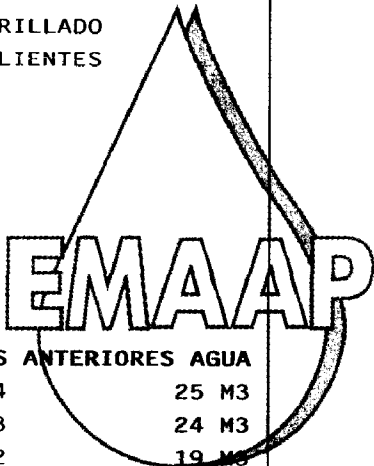
LECTURA ANTERIOR		LECTURA ACTUAL	
4/20	2706	5/22	2729

CUENTA DE DEBITO	BANCO

**"ESTIMADO CLIENTE"**  
**CANCELE EL VALOR DE SU FACTURA,**  
**HASTA LA FECHA LIMITE DE PAGO Y**  
**EVITESE LA SUSPENSION DEL SERVICIO**  
**Y VALORES POR JUICIO COACTIVO.**

00705002631 MATTELMAKI M  
 REGISTRO DE PAGO  
 163 02507 60785 USD  
 20060622 \$ 11.44

FECHA FACTURACION	FECHA LIMITE DE PAGO
2006/05/30	2006/06/20

DESCRIPCION	VALOR
AGUA	6,76
ALCANTARILLADO	2,61
ADMIN. CLIENTES	2,07
	
<b>CONSUMOS ANTERIORES AGUA</b>	
2006/04 25 M3	
2006/03 24 M3	
2006/02 19 M3	
<b>Subtotal</b>	<b>11,44</b>
<b>MESES DEUDA</b>	<b>IVA 0%</b>
1	<b>TOTAL A PAGAR</b>
	<b>11,44</b>

- CLIENTE - USUARIO -

**NO TENDRA VALIDEZ SIN EL REGISTRO DE PAGO**

Mientras te enjabonas no dejes la ducha abierta, se pierde 20 litros por minuto. Solo bastan 5 minutos para banarse bien! Al concluir verifica que este bien cerrada la ducha.

IMPRESO POR OFFSETEC S.A. 2006-04-05 / 02001 6 J.



# EMPRESA METROPOLITANA DE ALCANTARILLADO Y AGUA POTABLE QUITO



**MATRIZ:** Av. Mariana de Jesús entre Alemania e Italia - Apart 370

Teléfonos: 2501-225 al 2501-240 - Fax: 2501-376

**RUC: 1760009370001** CONTRIBUYENTE ESPECIAL: Resolución .o. 281 del 23 de Enero de 1997

CERTIFICACIÓN DE CALIDAD



**AUTORIZACION SRI No: 1103111658 Valido hasta: Agosto-2006**

CUENTA No.: 705325590

Factura No: 001-013-9551155

CLIENTE: AIMACAÑA OTAVALO JOSE

RUC/C.I.:

DIRECCION: BA SAN JOSE CA 2 LT 9 A

PLACA PREDIAL:

SECTOR: CALDERON

MEDIDOR No.: 1121402 CTA. ESP.:

CICLO	SECTOR	RUTA	MZ	SECUENCIA	PISO	DEPTO.
20	705	20	2	1330		1

CONSUMO M3: 35 TARIFA: Dom  
 FACTURACION: Real SEC. ECO.: 5

LECTURA ANTERIOR		LECTURA ACTUAL	
12/21	2025	1/19	2060

DESCRIPCION	VALOR
SALDO ATRASADO	10,52
AGUA	10,90
ALCANTARILLADO	4,21
ADMIN. CLIENTES	2,07
INTERES MES	0,10
<b>Subtotal</b>	<b>27,80</b>
MESES DEUDA	IVA 0%
2	<b>TOTAL A PAGAR</b>
	<b>27,80</b>

CUENTA DE DEBITO	BANCO

SU NUEVO CENTRO DE SERV. A CLIENTES  
 "SAN JOSE DE NOROCCIDENTE"  
 DIRECCION: FLAVIO ALFARO OE 8-184 Y  
 AV. MARISCAL SUCRE ( SAN CARLOS )  
 HORARIO ATENCION 08:00 A 15:30 HS

REGISTRO DE PAGO 00705325590 AIMACAÑA OTAVALO JOSE  
 095 61641 60315  
 20060220 \$

FECHA FACTURACION	FECHA LIMITE DE PAGO
2006/01/27	2006/02/20

**NO TENDRA VALIDEZ SIN EL REGISTRO DE PAGO**

Mientras te enjabonas no dejes la ducha abierta, se pierde 20 litros por minuto. Sólo bastan 5 minutos para bañarse bien! Al concluir verifica que esté bien cerrada la ducha.

- CLIENTE - USUARIO -

IMPRESO POR OFFSETEC S.A., 2005-12-18 / 58110 M.O.C.

2007 MARZO - 08

Señores:

ESTUDIOS Y DISEÑO EMAAP-Q

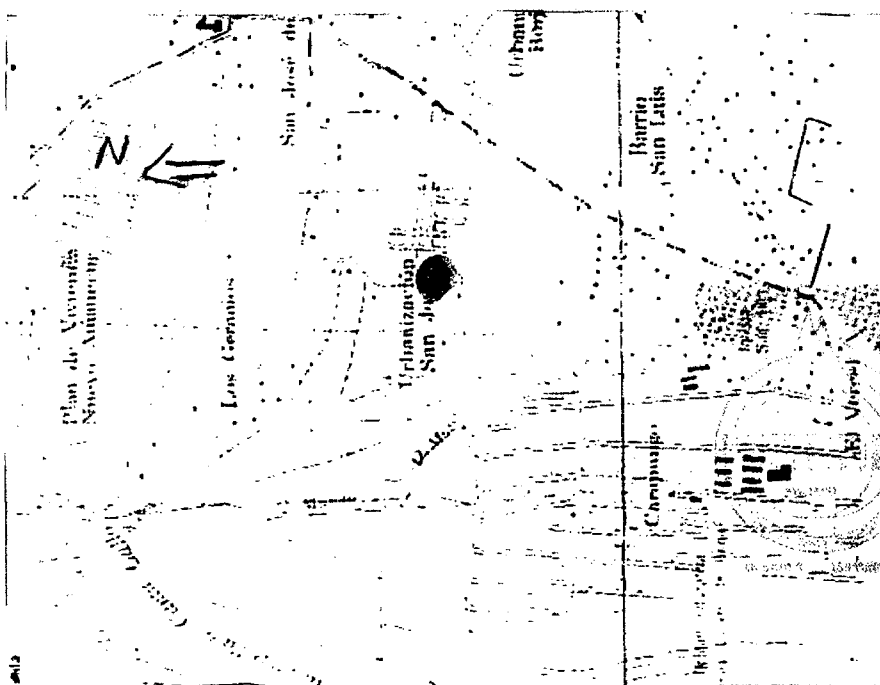
Presente:

Yo. CALERO LEMA JORGE GUZALO

SOLICITO A UD. LO SIGUIENTE



AGUA POTABLE <input type="checkbox"/>		ALCANTARILLADO <input type="checkbox"/>	
SE ME CONCEDA:		PARA PROCEDER A:	
<input type="checkbox"/> Factibilidad de servicio →	<input checked="" type="checkbox"/> Certificación del Servicio ✓	<input type="checkbox"/> Condominio de vivienda	<input type="checkbox"/> Edificio de pisos
<input type="checkbox"/> Sistema de Autoabastecimiento	<input type="checkbox"/> Urbanizar	<input type="checkbox"/> Residencia de pisos	<input type="checkbox"/> Cisterna
<input type="checkbox"/> Subdivisión de Lotes	<input type="checkbox"/> Otros	<input type="checkbox"/> Pozo Séptico	<input type="checkbox"/> Otros
DIRECCION DEL PREDIO:		SUPERFICIE: <u>190</u> m <sup>2</sup>	
Calle	No.	Intersección	
<u>SIERRA en (PASADISE SIERRA)</u>		<u>ALCALA</u>	
Parroquia: Urbana <input type="checkbox"/> Rural <input type="checkbox"/>	Sector	Urbanización, Barrio o Cooperativa	
<u>CALDERON</u>	<u>JARDINES DE SAN LUIS - LA MORENITA</u>		
Manzana o Bloque	Lote o Casa	Apartamento	Teléfono
			<u>2030899</u> <u>2580374</u>



En el croquis se hará constar las calles, manzanas, parques y edificios importantes, que sirvan de referencia.

El croquis puede ser realizado a mano alzada.

NOTA: Cuando el predio se ubique en parroquias rurales, se deberá pegar la copia del plano del IGM. Escala 1:25000 relacionado con el plano de Quito.

Para Urbanizaciones, Condominios, Lotes superiores a 5000 m<sup>2</sup> se deberá adjuntar copia actualizada del informe de Regulación Metropolitana (I.R.M.).

*Jorge Calero Lema*

El Propietario

C.I.: 170700794-2

SOLICITUD DE FACTIBILIDAD DE SERVICIO

Comprobante de Trámite

Nº 021398

07 03 90



**INFORME**

**EEQ**



EMPRESA  
ELÉCTRICA  
QUITO S.A. E.E.Q.

Las Casas E1-24 y Av. 10 de Agosto R.U.C.: 1790053881001 / CONTRIBUYENTE ESPECIAL / RESOLUCIÓN N° 5368

**Factura No. 001-007-002404801**

Autorización SRI: 1110588751  
Fecha de autorización: 01/02/2012  
Válida hasta: 13/01/2013



No. de Control: 162203604-11  
Valor a pagar: 28.33

Fecha de emisión 09/10/2012

Fecha de vencimiento 25/10/2012

**INFORMACION DEL CONSUMIDOR:**

SUMINISTRO: **1622036** PULLUTAXI LEINE LUIS ANTONIO  
CODIGO ÚNICO ELÉCTRICO NACIONAL: **1401622036** Cédula / R.U.C.: 170713623-8  
Dirección servicio: S/N LT 7 SIERRA JARD. SAN LUIS  
Dirección notificación: Domicilio  
Plan/Geocódigo: 85 05-06-104-6220  
Parroquia - Cantón: CALDERON DISTRITO METROPOLITANO QUITO  
Tarifa: Residencial (Baja Tension) 08/10/2012

**SUMINISTRO DEL SERVICIO ELÉCTRICO:**

Medidor: 1193114-HEX-AM Factor de multiplicación: 1.00 Constante: 1.00  
Recargo Pérdidas en Transformación: 0 %  
Desde: 05/09/2012 Hasta: 05/10/2012 Días: 30 Tipo consumo: Leído

Descripción	LECTURAS			Consumo Unid.	Valores
	Actual	Anterior	Consumo		
Energía	6258.00	6008.00	250	kWh	18.95
07h00-22h00				kWh	0
22h00-07h00				kWh	0
Reactiva				kvarh	0
Demanda Cliente				kW	0
Maxima				kW	0
Maxima en pico				kW	0

VALOR FACTURABLE: 18.95  
COMERCIALIZACION 1.41  
SUBSIDIO SOLIDARIO 2.04  
SERV. ALUM. PUB 1.53  
I.V.A. (0%) 0.00

**TOTAL SERVICIO ELÉCTRICO (1): 23.93**

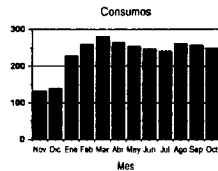
Su ahorro por la Tarifa de la Dignidad es de **0.00**



La Energía ya es de todos!

**VALORES PENDIENTES DE PAGO POR SERVICIO ELÉCTRICO:**

CONCEPTO VALOR  
TOTAL VALORES PENDIENTES:



SIN EL SELLO DE CANCELADO, NO TIENE VALOR



EMPRESA  
ELÉCTRICA  
QUITO S.A. E.E.Q.

Las Casas E1-24 y Av. 10 de Agosto R.U.C.: 1790053881001 / CONTRIBUYENTE ESPECIAL / RESOLUCIÓN N° 5368

**Factura No. 001-007-002404801**

Autorización SRI: 1110588751  
Fecha de autorización: 01/02/2012  
Válida hasta: 13/01/2013



No. de Control: 162203604-11  
Valor a pagar: 28.33

Fecha de emisión 09/10/2012

Fecha de vencimiento 25/10/2012

**INFORMACION DEL CONSUMIDOR:**

SUMINISTRO: **1622036** PULLUTAXI LEINE LUIS ANTONIO  
CODIGO ÚNICO ELÉCTRICO NACIONAL: **1401622036** Cédula / R.U.C.: 170713623-8  
Dirección servicio: S/N LT 7 SIERRA JARD. SAN LUIS  
Dirección notificación: Domicilio  
Plan/Geocódigo: 85 05-06-104-6220  
Parroquia - Cantón: CALDERON DISTRITO METROPOLITANO QUITO  
Tarifa: Residencial (Baja Tension) 08/10/2012

**OTROS VALORES A PAGAR:**

CONCEPTO	SUSTENTO LEGAL	VALOR
IMPUESTO BOMBEROS	Ley de Defensa Contra Incendios	1.46
TASA RECOLECCION BAS	Ordenanza Municipal	2.94
VALORES PENDIENTES DE PAGO POR SERVICIO ELÉCTRICO:		
TOTAL OTROS VALORES A PAGAR (2):		<b>4.40</b>



La Energía ya es de todos!

(\*) BASE PARA RETENCION 1%: 0.00

Pagar hasta: 25/10/2012



SIN EL SELLO DE CANCELADO, NO TIENE VALOR

CODIGO: 0801204

IMPRESO POR GRAFICAS AVERVE C.A. - RUC: 1790043475001

ORIGINAL - USUARIO

**Factura No.** 001-007-001796000  
**Autorización SRI:** 1110588751  
**Fecha de autorización:** 01/02/2012  
**Válida hasta:** 13/01/2013



**No. de Control:** 158230911-28  
**Valor a pagar:** 5.57

**Fecha de emisión** 07/08/2012

**Fecha de vencimiento** INMEDIATO

**INFORMACION DEL CONSUMIDOR:**

**SUMINISTRO:** 1582309 - 7 TUMBACO IZA BLANCA INES  
**CODIGO ÚNICO ELÉCTRICO NACIONAL:** 1401582309 Cédula / R.U.C.: 050200625-7  
**Dirección servicio:** CALLE 2 LOTE 8 PB PSJE LOS TRIGALES JARDINES DE SAN LUIS  
**Dirección notificación:** Domicilio  
**Plan/Geocódigo:** 85 05-06-104-4995  
**Parroquia - Cantón:** CALDERON DISTRITO METROPOLITANO QUITO  
**Tarifa:** Residencial (Baja Tension) 07/08/2012

**SUMINISTRO DEL SERVICIO ELÉCTRICO:**

**Medidor:** 1126717-SAX-AM **Factor de multiplicación:** 1.00 **Constante:** 1.00  
**Recargo Pérdidas en Transformación:** 0 %  
**Desde:** 05/07/2012 **Hasta:** 05/08/2012 **Días:** 31 **Tipo consumo:** Leído

Descripción	LECTURAS			Unid.	Valores
	Actual	Anterior	Consumo		
Energía	2300.00	2299.00		kWh	0.07
07h00-22h00				kWh	0
22h00-07h00				kWh	0
Reactiva				kvarh	0
Demanda Cliente				kW	0
Maxima				kW	0
Maxima en pico				kW	0

**VALOR FACTURABLE:** 0.07  
**COMERCIALIZACION:** 1.41  
**SUBSIDIO CRUZADO:** 0.07  
**ALUMBRADO PUBLICO:** 0.11  
**I.V.A.(0%):** 0.00  
**SUBSID.TARI.DIG.COME:** 0.67

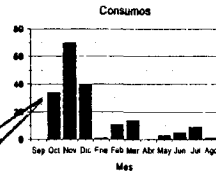

**TOTAL SERVICIO ELÉCTRICO (1):** 0.88

Su ahorro por la Tarifa de la Dignidad es de 0.67

La Energía ya es de todos

**VALORES PENDIENTES DE PAGO POR SERVICIO ELÉCTRICO:**

**CONCEPTO** **VALOR**  
**TOTAL VALORES PENDIENTES:**



SIN EL SELLO DE CANCELADO, NO TIENE VALOR

**Factura No.** 001-007-001796000  
**Autorización SRI:** 1110588751  
**Fecha de autorización:** 01/02/2012  
**Válida hasta:** 13/01/2013



**No. de Control:** 158230911-28  
**Valor a pagar:** 5.57

**Fecha de emisión** 07/08/2012

**Fecha de vencimiento** INMEDIATO

**INFORMACION DEL CONSUMIDOR:**

**SUMINISTRO:** 1582309 - 7 TUMBACO IZA BLANCA INES  
**CODIGO ÚNICO ELÉCTRICO NACIONAL:** 1401582309 Cédula / R.U.C.: 050200625-7  
**Dirección servicio:** CALLE 2 LOTE 8 PB PSJE LOS TRIGALES JARDINES DE SAN LUIS  
**Dirección notificación:** Domicilio  
**Plan/Geocódigo:** 85 05-06-104-4995  
**Parroquia - Cantón:** CALDERON DISTRITO METROPOLITANO QUITO  
**Tarifa:** Residencial (Baja Tension) 07/08/2012


**OTROS VALORES A PAGAR:**

CONCEPTO	SUSTENTO LEGAL	VALOR
IMPUESTO BOMBEROS	Ley de Defensa Contra Incendios	1.46
TASA RECOLECCION BAS	Ordenanza Municipal	0.27
SALDO ANTERIOR (1)		2.98
INTERES MORA		0.01
<b>VALORES PENDIENTES DE PAGO POR SERVICIO ELÉCTRICO:</b>		
<b>TOTAL OTROS VALORES A PAGAR (2):</b>		<b>4.72</b>

TOTAL A PAGAR	
Valor servicio eléctrico (1):	0.85
Otros valores a pagar (2):	4.72
<b>TOTAL (1) + (2):</b>	<b>5.57</b>

(\*) BASE PARA RETENCION 1%: 0.00

**Pagar hasta:** INMEDIATO



SIN EL SELLO DE CANCELADO, NO TIENE VALOR



**EMPRESA ELÉCTRICA QUITO S.A.** **FACTURA No. 001-003-4090568**  
 Autorización SRI 1103422714  
 válida hasta Enero del 2007

Fecha de emisión: 06/06/2006  
 Fecha de vencimiento: 21/06/2006  
 No. de Control: 108183608-22

10 DE AGOSTO E1-24 Y AV. LAS CASAS / R.U.C.: 1790053881001 / CONTRIBUYENTE ESPECIAL / RESOLUCIÓN N° 5368

Nº. Cédula / RUC: 059981586-7

**SUMINISTRO: 1081836 - 2 MATTELMAKI MARJA**

**Información del Consumidor:**

Dirección servicio: CALDERON ETAPA E LOT.SAN LUIS  
 Dirección notificación: Domicilio  
 Plan/Geocódigo: 85 05-16-091-2520  
 Parroquia - Cantón: CALDERON DISTRITO METROPOLITANO QUITO

**Suministro del Servicio Eléctrico:**

Medidor: 449496-TEC-AM  
 Factor de multiplicación: 1.00 Constante: 1.00  
 Recargo Pérdidas en Transformación: 0 %  
 Desde: 08/05/2006 Hasta: 06/06/2006 Días: 29 Tipo consumo: Leído  
 Tarifa: Residencial (Baja Tension)

**Detalle de Valores de Terceros:**

CONCEPTO	VALOR
TASA ALUMBRADO PUBLI	0.97
IMPUESTO BOMBEROS	0.80
TASA RECOLECCION BAS	1.33
<b>TOTAL VALORES DE TERCEROS:</b>	<b>3.10</b>

Descripción	LECTURAS			Unid	VALORES
	Actual	Anterior	Consumo		
Energía	6253.00	6107.00	146	Kwh	10.31
07h00-22				Kwh	
22h00-07				Kwh	
Reactiva				Kwh	
Demanda				KW	
Maxima				KW	
Maxima e				KW	

**TOTAL A PAGAR:**

**14.82**

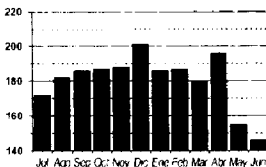
**Pagar hasta:**

**21/06/2006**

- ORIGINAL - - USUARIO -

COMERCIALIZACION 1.41  
 I V A.(0%) 0.00  
**TOTAL SERVICIO ELECTRICO: 11.72**

Consumos



**SIN EL SELLO DE CANCELADO, NO TIENE VALOR**

Oficio FR-030251

Quito, D.M., 16 de marzo de 2007

Señor  
JORGE CALERO  
Ciudad

Trámite: H.C. 39795

De nuestra consideración:

En atención a su comunicación recibida el 13 de marzo de 2007, relacionada con el proyecto PP-118/2003 correspondiente al Sr. José Aymacaña y Otros, ubicado en la calle 2 y Alcalá, sector San José de Morán, cúmplase: ~~certificar que en dicho sector cuentan con redes~~ eléctricas de distribución de media tensión, baja tensión y alumbrado público y al momento están en operación y el mantenimiento lo realiza la Empresa Eléctrica. "Quito" S.A.

Atentamente,



ING. FLAVIO BRITO LUNA  
Jefe Dpto. Fiscalización de Redes



**INFORME  
DE REGULACIÓN  
METROPOLITANA**



**INFORME DE REGULACIÓN METROPOLITANA**

Municipio del Distrito Metropolitano de Quito

Fecha: 2012-09-13 13:46

No. 419524


**1.- IDENTIFICACIÓN DEL PROPIETARIO \***

C.C./R.U.C: 1709297632  
 Nombre del propietario: PROANO VARGAS PASCUAL Y OTROS

**2.- IDENTIFICACIÓN DEL PREDIO \***

Número de predio: 541376  
 Clave catastral: 13613 11 018 000 000 000  
 En propiedad horizontal: NO  
 En derechos y acciones: SI  
 Administración zonal: CALDERON  
 Parroquia: Calderon  
 Barrio / Sector: S.JOSE  
**Datos del terreno**  
 Área de terreno: 2342,75 m<sup>2</sup>  
 Área de construcción: 915,00 m<sup>2</sup>  
 Frente: 40,15 m

**3.- UBICACIÓN DEL PREDIO \***



**4.- CALLES**

Calle	Ancho (m)	Referencia	Retiro
PASAJE	6	A 3.00 MTRS DEL EJE DE VIA	0
CALLE ASTURIAS	13	A 2.00 MTRS DEL BORDILLO	0

**5.- REGULACIONES**

**ZONA**  
 Zonificación: D3 (D203-80)  
 Lote mínimo: 200 m<sup>2</sup>  
 Frente mínimo: 10 m  
 COS total: 240 %  
 COS en planta baja: 80 %

**PISOS**  
 Altura: 12 m  
 Número de pisos: 3

**RETIROS**  
 Frontal: 0 m  
 Lateral: 0 m  
 Posterior: 3 m  
 Entre bloques: 6 m

Forma de ocupación del suelo: (D) Sobre línea de fábrica  
 Clasificación del suelo: (SU) Suelo Urbano  
 Servicios básicos: SI  
 Uso principal: (R1) Residencia baja densidad

**6.- AFECTACIONES**

Descripción	Tipo de vía	Derecho de vía	Retiro	Observación
-------------	-------------	----------------	--------	-------------

**7.- OBSERVACIONES**

- LA MORENITA CALDERON
- PASAJE PRIVADO INCORPORADO AL PLAN VIAL DE CALDERON
- INFORME DE REGULACION PARA LA TOTALIDAD DEL TERRENO 100% DERECHOS Y ACCIONES
- NO EXISTE AFECTACION POR REGULACION VIAL

**8.- NOTAS**

- Los datos aquí representados están referidos al Plan de Uso y Ocupación del Suelo e instrumentos de planificación complementarios, vigentes en el DMQ
- \* Estas áreas de información son responsabilidad de la Dirección Metropolitana de Catastros. Si existe algún error acercarse a la ventanilla de Avalúos y Catastros de la Administración Zonal correspondientes para la actualización.
- Este informe no representa título legal alguno que perjudique a terceros.
- Este informe no autoriza ningún trabajo de construcción o división de lotes, tampoco autoriza el funcionamiento de actividad alguna.
- Para iniciar cualquier proceso de habilitación de la edificación del suelo o actividad, se deberá obtener el IRM respectivo en la administración zonal correspondiente.
- Este informe tendrá validez durante el tiempo de vigencia del PUOS.

Sr. Lara Gonzalez Edwin Raimundo  
 Administración Zonal Calderon

© Municipio del Distrito Metropolitano de Quito  
 Secretaría de Territorio Habitacional y Vivienda  
 2011 - 2012



**INFORME DE REGULACIÓN METROPOLITANA**

Municipio del Distrito Metropolitano de Quito

**IRM - CONSULTA**

<p><b>1.- IDENTIFICACIÓN DEL PROPIETARIO *</b></p> <p>C.C./R.U.C: 17*****32                  Nombre del propietario: PROANO VARGAS PASCUAL Y OTROS</p> <p><b>2.- IDENTIFICACIÓN DEL PREDIO *</b></p> <p>Número de predio: 541376                  Clave catastral: 13613 11 018 000 000 000                  En propiedad horizontal: NO                  En derechos y acciones: SI                  Administración zonal: Administración Zonal Calderón                  Parroquia: Calderón                  Barrio / Sector: S_JOSE</p> <p><b>Datos del terreno</b></p> <p>Área de terreno: 2342,75 m<sup>2</sup>                  Área de construcción: 915,00 m<sup>2</sup>                  Frente: 40,15 m</p>	<p><b>3.- UBICACIÓN DEL PREDIO *</b></p>
--	--

**4.- CALLES**

Calle	Ancho (m)	Referencia	Retiro
PASAJE	6	A 3.00 MTRS DEL EJE DE VIA	0
CALLE 2	12	A 2.00 MTRS DEL BORDILLO	0

**5.- REGULACIONES**

<p><b>ZONA</b></p> <p>Zonificación: D3 (D203-80)                  Lote mínimo: 200 m<sup>2</sup>                  Frente mínimo: 10 m                  COS total: 240 %                  COS en planta baja: 80 %</p>	<p><b>PISOS</b></p> <p>Altura: 12 m                  Número de pisos: 3</p>	<p><b>RETIROS</b></p> <p>Frontal: 0 m                  Lateral: 0 m                  Posterior: 3 m                  Entre bloques: 6 m</p>
---	---	---


Forma de ocupación del suelo: (D) Sobre línea de fábrica  
 Clasificación del suelo: (SU) Suelo Urbano  
 Servicios básicos: SI  
 Uso principal: (R1) Residencia baja densidad

**6.- AFECTACIONES**

Descripción	Tipo de vía	Derecho de vía	Retiro	Observación

- 7.- OBSERVACIONES**
- LA MORENITA CALDERON
  - PASAJE PRIVADO INCORPORADO AL PLAN VIAL DE CALDERON
  - INFORME D E REGULACION PARA LA TOTALIDAD DEL TERRENO DERECHOS Y ACCIONES
  - NO EXISTE AFECTACION POR REGULACION VIAL

- 8.- NOTAS**
- Los datos aquí representados están referidos al Plan de Uso y Ocupación del Suelo e instrumentos de planificación complementarios, vigentes en el DMQ.
  - \* Estas áreas de información son responsabilidad de la Dirección Metropolitana de Catastros. Si existe algún error acercarse a la ventanilla de Avalúos y Catastros de la Administración Zonal correspondientes para la actualización.
  - Este informe no representa título legal alguno que perjudique a terceros.
  - Este informe no autoriza ningún trabajo de construcción o división de lotes, tampoco autoriza el funcionamiento de actividad alguna.
  - Para iniciar cualquier proceso de habilitación de la edificación del suelo o actividad, se deberá obtener el IRM respectivo en la administración zonal correspondiente.
  - Este informe tendrá validez durante el tiempo de vigencia del PUOS.

<b>QUITO</b> Distrito Metropolitano	<b>MUNICIPIO DEL DISTRITO METROPOLITANO DE QUITO</b> <b>DIRECCION METROPOLITANA DE PLANIFICACION TERRITORIAL</b>		
<b>INFORME DE REGULACION METROPOLITANA</b>			
Fecha: Viernes 27 de Octubre del 2006 (11:39)		Número : 127475	
1.- Identificación del Propietario *		3.- Esquema de Ubicación del Predio	
Número del predio: 541376 Clave Catastral: 1361311018000000000 Cédula de identidad: 00001709297632 Nombre del propietario: PROANO VARGAS PASCUAL Y OTROS			
2.- Identificación del Predio *			
Parroquia			
Barrio / Sector			
Área del terreno: 2342.75m <sup>2</sup>		Área de construcción: 904.0m <sup>2</sup>	
		Frente: 40.15m	
		PH: 0 DA: 1 ✓	
Calle		Ancho	Referencia
- PASAJE		6.0	A 3.00 MTRS DEL EJE D EVIA
- CALLE 2		13.0	A 6.50 MTRS DEL EJE DE VIA
			Retiro mts
			0.0
			0.0
4.- Regulaciones			
Zona Zonificación: D3 (D203-80) Lote mínimo: 200 m <sup>2</sup> Frente mínimo: 10 m COS-TOTAL: 240 % COS-PB: 80.0 %		Pisos Altura: 9 m Número de pisos: 3	
Forma de Ocupación del Suelo: (D) Sobre Línea Clasificación del suelo: (SU) Suelo Urbano Etapa de incorporación: Etapa 1 (2006 hasta 2010) Uso Principal: (R1) Residencial Baja Densidad		Retiros Frontal: 0 m Lateral: 0 m Posterior: 3 m Entre Bloques: 6 m	
5.- Afectaciones:			
6.- Observaciones:			
- AFECTACION POR REGULACION VIAL A LA CALLE 2 EN UNA FAJA DE 0.80MTRS DE FONDO POR TODO EL FRENTE DEL LOTE.....INF ZC-AE321 25-08-2003 - RADIO DE CURVATURA 3.00 MTRS.....INFORME D EREGULACION PARA LA TOTALIDAD DELTERRENO DERECHOS Y ACCIONES.....LA MORENITA CALDERON			
.- Notas			
- Para urbanizar y/o subdividir deberá solicitar a la EMAAP-Q la provisión de servicios y/o parámetros de diseño - Este informe no representa título legal alguno que perjudique a terceros - Este informe tiene una validez de 2 años - Este informe no autoriza ningún trabajo de construcción o división de lotes - Este informe tiene validez únicamente con sello y firma de responsabilidad. - Cualquier alteración lo anulará * Estas áreas de información son responsabilidad de la Dirección de Avalúos y Catastros. Si existe algún error en los datos de identificación del propietario y/o del predio acercarse a la Dirección de Avalúos y Catastros para actualizarlos.			
Firma Responsable  Ar. Lara Edwin (4) ADMINISTRACION ZONA CALDERON			

# **PLANO BSQ**

Ord: 365

Pl: 1/2

~~Ord 1870-0281~~

**CD'S**

**INFORMES UERB**





Unidad Especial  
"Regula tu Barrio"  
Calderón

MUNICIPIO DEL DISTRITO METROPOLITANO DE  
QUITO  
UNIDAD ESPECIAL REGULA TU BARRIO

**INFORME TÉCNICO N° 017-UERB-AZCA-2012**

**CABIDAS Y LINDEROS DE LOTE POR LOTE**

**FECHA: 27 octubre 2012**

**1.- IDENTIFICACIÓN DEL BARRIO:**

NOMBRE DEL AHHC: COMITÉ PROMEJORAS DEL BARRIO "LA MORENITA" AREA TOTAL: 2.392,33 m<sup>2</sup>

N° de Predio: 541376

Clave Catastral: 13613 11 018

Administración Zonal: CALDERÓN

Parroquia:

CALDERÓN

**2.- INFORME TÉCNICO:**

Verificación del 100% de cabidas y linderos de lote por lote en campo CUMPLE

Verificación del 100% de cabidas y linderos de áreas verdes y espacios comunales en campo CUMPLE

Verificación de la concordancia del borde superior de quebradas y taludes del plano entregado por la DMC con la realidad en campo. CUMPLE

Verificación en campo de anchos de vías y pasajes 100% CUMPLE

Verificación de que ningún lote planteado en la trama urbana tenga más del 45° de pendiente CUMPLE

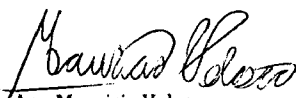
**3.- OBSERVACIONES GENERALES**

La revisión de las cabidas, linderos, verificación de ancho de vías y pasajes, verificación que ningún lote planteado en la trama urbana tenga más del 45° de pendiente se realiza a través de la Unidad Especial Regula Tu Barrio.

**4.- NOTAS:**

1. *Este informe no significa aprobación o legalización alguna*
2. *La información complementaria del proyecto es de exclusiva responsabilidad del profesional proyectista.*
3. *Este informe no representa título legal alguno.*
4. *Cualquier alteración a este informe lo anulará.*

***Este informe tiene validez únicamente con la firma del Responsable Técnico de la UERB - AZCA.***

  
Arq. Mauricio Velasco  
**RESPONSABLE TÉCNICO**  
**UERB - AZCA**

# **INFORME TRAZADO VIAL**

AZ 712

**COORDINACIÓN DEL DESARROLLO ZONAL**  
**JEFATURA ZONAL DE TERRITORIO Y VIVIENDA**

INFORME TV No. 160-JZTV-2006

REFERENCIA TRAMITE ZC-AZ 712

Quito, 25 de Octubre de 2006

Señora  
Jaela Andrade  
Presente.-

De mi consideración:


En atención a la solicitud del 23 de Octubre de 2006, ingresada con hoja de control ZC-AZ 712, mediante la cual solicita una certificación de que la vía colindante con el predio No.541376 con clave catastral No. 13613-11-018, ubicado en el barrio La Morenita, parroquia Calderón, está aprobada por el Municipio de Quito. La Administración Zonal Calderón (AZCA) informa lo siguiente:


La Jefatura Zonal de Territorio y Vivienda una vez revisada la cartografía digital. luego de la inspección efectuada y de acuerdo al Mapa B3-C de Categorización y Dimensionamiento Vial del sistema vial del Plan Parcial Calderón (PPC), aprobado mediante Ordenanza Especial No.005 y publicada en el Registro Oficial No.253 del 19 de abril del 2006, informa que las vías que colindan con su propiedad, están aprobadas por el Concejo Metropolitano de Quito, con las siguientes especificaciones técnicas:

- **Al Sur Calle 2:** ancho transversal 13.00 m. la referencia de línea de fábrica será 6.50 m. del eje vial, calzada de 9.00 m. y veredas de 2.00 m. cada una.
- **Pasaje s/n:** ancho transversal 6.00 m y la referencia de línea de fábrica será 3.00 m. del eje vial.

Atentamente,

Aprobado,

  
Arq. Nancy Alvear Haro  
**JEFE ZONAL DE  
TERRITORIO Y VIVIENDA**  
EP-JZTV

  
Arq. Doriam Ortiz Uday  
**COORDINADOR DEL DESARROLLO ZONAL**

1195

**INFORME BORDE  
SUPERIOR DE  
QUEBRADA**

Ing. Diego  
 Comandante y técnico  
 2012-10-31

<p>Unidad Especial "Regula tu Barrio"</p>	SECRETARIA DE COORDINACION TERRITORIAL Y PARTICIPACION - UNIDAD		CONTROL DE TRAMITE INTERNO	
	ESPECIAL "REGULA TU BARRIO"		No. 1337	
REMITENTE: Dirección Metropolitana de Catastro		Fecha de recepción	Clase y número	Anexos
		31-oct-12	Of. 8414	1 carpeta
SUSCRIBE: Ing. Daniel Hidalgo, Director			1 hoja	
ASUNTO: Remite el informe técnico favorable de la revisión de cabidas, linderos y coordenadas del barrio "La Morenita", ubicado en la parroquia de Calderón				
ENVIADO A	Recibido por:	ACCION	Fecha	
Director		para conocimiento	31/10/2012	
	<i>Recibido A</i>			
	<i>31-10-2012</i>			
	<i>ISHBZ</i>			
Observaciones:			Archivado en:	
			Fecha:	



Administración  
**General**

**Dirección  
Metropolitana  
de Catastro**

0008414

Quito,

**31 OCT 2012**

Ingeniero  
Diego Dávila López

**DIRECTOR EJECUTIVO  
UNIDAD ESPECIAL REGULA TU BARRIO  
Presente**

Señor Director:

Mediante oficio 672- UERB -2012 ingresado con ticket No. 2012-110478 de octubre 15 de 2012, la Unidad Especial Regula Tu Barrio, solicitó a esta Dirección, la revisión de Cabidas, Linderos, Coordenadas y Borde Superior de Quebrada del Barrio de Interés Social y Desarrollo Progresivo "La Morenita", ubicado en la parroquia Calderón.

Al respecto, una vez analizados los parámetros técnicos prediales del mencionado proyecto urbano, comprobada su georeferenciación, según coordenadas WGS-84TM Quito y ejecutadas las actividades de campo para verificación de: Cabidas y linderos del predio global; la Dirección Metropolitana de Catastro, remite **INFORME TÉCNICO FAVORABLE** No.028-GCBIS, a fin de que continúe el proceso de "Regularización del Barrio de Interés Social y Desarrollo Progresivo "La Morenita".

Atentamente,

Ing. Daniel Hidalgo Villalba  
**DIRECTOR METROPOLITANO DE CATASTRO.**

Elaborado por:	Jhurtado/ Servidor Municipal 26-10-2012	
Revisado por	Ing.G.Ortiz / Responsable de Proceso 26-10-2012 Arq.E.Montaño/ Jefe de Programa Servicios Catastrales 26-10-2012	

Ticket. 2012-110478  
Oficio N° 138-GCBIS-2012



Unidad Especial  
"Regula tu Barrio"

Recibido por: \_\_\_\_\_  
Firma: \_\_\_\_\_  
Fecha: \_\_\_\_\_



Dirección  
Metropolitana de  
Catastro

MUNICIPIO DEL DISTRITO METROPOLITANO DE QUITO  
DIRECCIÓN METROPOLITANA DE CATASTRO

PROGRAMA SERVICIOS DE CATASTRO  
GESTION CATASTRAL-BARRIOS DE INTERES SOCIAL

**INFORME TECNICO CATASTRAL No. 028-GCBIS  
GEOREFENCIACIÓN Y CABIDA LOTE GLOBAL BARRIO "LA MORENITA"**

**1- DATOS DEL TRAMITE:**

PROCEDENCIA				DESTINO		
REMITIDO POR:	No. OFICIO	TICKET	FECHA INGRESO	REMITIDO A	No OFICIO	FECHA
UNIDAD ESPECIAL "REGULA TÚ BARRIO"	672-UERB-2012	2012-110478	15/10/2012	Unidad Especial "Regula tú Barrio"	138-GCBIS-2012	26/10/2012

**2- DATOS TECNICOS DEL BARRIO EN PROCESO DE REGULARIZACIÓN:**

DESCRIPCIÓN	CANTIDAD	U.	%.	CROQUIS DE UBICACIÓN
CANTIDAD LOTES:	14			<p>LOTE EN REFERENCIA</p> <p>CALDERÓN</p>
ÁREA UTIL DE LOTES:	2.027,749		84,84	
ÁREA DE PASAJES	362,425		15,16	
ÁREA VERDE	0,000		0	
ÁREA TOTAL DEL BARRIO:	2.390,147		100,00	
ÁREA TOTAL ( DMC):	2.342,750			
IDENTIFICACION PREDIAL :	541376			
HOJA CATASTRAL :	13613-11-018			
PARROQUIA:	CALDERÓN			
ADMINISTRACION ZONAL:	CALDERÓN			

**3.- INFORME ACTIVIDADES REALIZADAS Y PARAMETROS TECNICOS VERIFICADOS POR DMC.**

DECRIPCION	RESULTADO	OBSERVACIONES
Revisión de Georeferenciación en Coordenadas WGS-84 TM Quito.	Si cumple	
Revisión de Cabida Lote Global	Si cumple	Con restitución 1:1000 y hoja topográfica 1:1000
Revisión de Linderos del Lote Global	Si cumple	La información presentada es correspondiente con la Cartografía Catastral de la DMC
Revisión de Borde Superior de Quebrada implantado en plano digital	Si cumple	Implantada de acuerdo al Archivo de Cuencas y Microcuencas de la Dirección Metropolitana de Catastro.
Certificación Técnica de borde superior de quebrada (BSQ), lechos de río y taludes.	Si cumple	Oficio No 1329-BQ-2012

**4.- NOTAS:**

\*El presente informe técnico se sustenta en los planos y documentos remitidos a la DMC por la Unidad Especial Regula Tu Barrio.  
 \*Este informe no representa título legal alguno.  
 \*Cualquier alteración a este informe lo anulará.  
 \*Este informe tiene validez únicamente con firma de los responsables técnicos de la DMC.

RESPONSABILIDAD TECNICA:

Sr. Julio Hurtado  
SERVIDOR MUNICIPAL


Ing. Geovanny Ortiz Carranza  
RESPONSABLE PROCESO GC-BIS

APROBADO:

Arq. Elvis Montaña Cuenca  
JEFE DE PROGRAMA SERVICIOS CATASTRALES

FECHA: octubre 26 de 2012.

*Ing. Celso  
Gonzalez y Jimenez  
2012-10-31*

 <small>Municipalidad de Calderón Tributación y Participación</small>	SECRETARIA DE COORDINACION TERRITORIAL Y PARTICIPACION - UNIDAD		CONTROL DE TRAMITE INTERNO	
	ESPECIAL "REGULA TU BARRIO"		No. 1336	
REMITENTE: Dirección Metropolitana de Catastro		Fecha de recepción	Clase y número	Anexos
		31-oct-12	Of. 8415	1 hoja
SUSCRIBE: Ing. Daniel Hidalgo, Director			1 hoja	
ASUNTO: Remite la certificación del borde superior de quebrada colindante con el barrio "La Morenita", ubicado en la parroquia de Calderón				
ENVIADO A	Recibido por:	ACCION	Fecha	
Director		para conocimiento	31/10/2012	
	<i>Recibido</i>	<i>Arg. M. Velasco</i>		
	<i>31-10-2012</i>	<i>Proceda conforme correspondiente</i>		
	<i>ISH32</i>	<i>CH</i>		
		<i>11-11-12</i>		
Observaciones:			Archivado en:	
			Fecha:	



MUNICIPIO DEL DISTRITO METROPOLITANO DE QUITO  
DIRECCIÓN METROPOLITANA DE CATASTRO

0008415

31 OCT 2012

Ingeniero  
Diego Dávila L.  
DIRECTOR EJECUTIVO UNIDAD  
"REGULA TU BARRIO".  
Presente.


De mi consideración:

En atención a su pedido, que se tramita con hoja de control N° 110478 - DMC, del 15 de octubre del 2012, mediante el cual solicita se emita la certificación del borde superior de quebrada colindante con el Barrio " La Morenita ", con predio 541376 y clave catastral 13613-11-018, ubicado en la Parroquia Calderón de este Distrito.


La Dirección Metropolitana de Catastro determina que en base al Proyecto Cuencas y Micro cuencas del MDMQ y la hoja topográfica N° 13613 del año 1.984, se certifica el borde superior de quebrada, el mismo que se implanta en los planos adjuntos, se informa además que al momento la quebrada se encuentra rellena, para que se proceda según Ordenanza Metropolitana N° 172 sancionada el 30 de diciembre del 2011, en su Sección Tercera, Parágrafo 1, arts. 116, 117, 118 y al Registro Oficial No. 303 del 19 de octubre del 2010 art. 417, literal d.

**El sello no certifica, ni reconoce legalidad, ni legitimidad de medidas, linderos y superficies; tampoco quita ni da derechos sobre la propiedad del inmueble.**

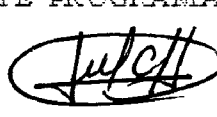
Atentamente,



Ing. Daniel Hidalgo Villalba  
DIRECTOR METROPOLITANO DE CATASTRO.



Ing. Efraín Zurita Pérez  
JEFE PROGRAMA CATASTRO



Sr. Julio Hurtado  
Servidor Municipal  
Oficio No. 1329- BQ  
Ref: Hoja de control 110478-DMC  
26-10-2012  
Anexo: Documentación recibida



Unidad Especial  
"Regula tu Barrio"

Recibido por:.....  
Firma:.....  
Fecha:.....



Unidad Especial  
"Regula Tu Barrio"

Oficio No. 672 - UERB - 2012

Quito, 09 de Octubre del 2012

Señor Ingeniero  
Daniel Hidalgo  
**DIRECTOR METROPOLITANO DE CATASTRO**  
Presente.-

De mis consideraciones:


Por medio del presente, solicito a Usted muy comedidamente disponer a quien corresponda la emisión del informe técnico de Georeferenciación, Cabida Lote Global, Linderos del Lote Global, Definición de Borde Superior de Quebrada, ríos, talud, del Asentamiento Humano de Hecho y Consolidado del Comité Pro-Mejoras del Barrio "La Morenita" cuyo Nro. Predio es 541376 y Clave Catastral Nro. 1361311018.

Adjunto:

- CD del Plano Georeferenciado, levantamiento planialtimétrico.
- Copia de Escrituras (20 fojas útiles).
- Copia de Informe Legal (1 fojas útiles).
- 3 planos formato A1 con firmas de responsabilidad técnica.
- Copias de memorias puntos GPS en ocho fojas útiles.

Por la atención prestada anticipo mis agradecimientos.

Atentamente,



Ing. Diego Dávila López  
**DIRECTOR EJECUTIVO**  
**UNIDAD ESPECIAL "REGULA TU BARRIO"**

CC.: Ing. Geovanny Ortíz – Jefe de Barrios de Interés Social  
Ing. Efraín Zurita – Jefe Programa Catastro

	NOMBRES	FECHA	FIRMA/ SUMILLA
ELABORADO POR:	JOSE CHIZA M	09/10/2012	

**RECIBIDAS**

Quito, 23 de Mayo de 2012


Ing. José Chiza Méndez  
**COORDINADOR UERB-AZCA**

Por medio de la presente los moradores del barrio "La Morenita" asentados en la parroquia de Calderón en el sector de San José solicitamos a usted autorice la realización del levantamiento planialtimétrico del barrio.

Los moradores del sector nos comprometemos a colaborar y cumplir con las disposiciones establecidas por la UERB para seguir en el proceso de regularización.

Por la atención prestada a la presente, anticipamos nuestros sinceros agradecimientos.

Atentamente,



Olga Aimacaña  
C.I. 1711953651

**Moradora y Representante Temporal**



Recibido por: Yoly Astudillo

Firma: A

Fecha: 23-05-2012 11430

# **COMUNICACIONES INTERINSTITUCIONALES**

D. M. de Quito, 11 de Octubre del 2012  
Oficio N° 00123 CPBLM

Señora.  
Ministra de Inclusión Económica y Social.  
Presente.-

De mi consideración.-

OLGA FABIOLA AIMACAÑA, ecuatoriana, mayor de edad, empleada privada, residente en esta ciudad de Quito; en calidad de Presidenta provisional, del Comité Pro mejoras de Barrio "LA MORENITA", con los debidos respetos comparezco ante usted y solicito.


Señora Ministra, por medio de la presente solicito se sirva ordenar la aprobación del Estatuto, Conseción de la Personería Jurídica y el registro de la Directiva Constantes en Acta uno, del Comité Pro mejoras mencionado.

Adjunto documentos requeridos.

Segura de contar con su aprobación, desde ya le extiando mis más sinceros agradecimientos.

Atentamente,

DIOS, PATRIA Y LIBERTAD

  
Sra. Olga Fabiola Aimacaña.  
PREDIENTA.

TEF: 2030899



Secretaría de  
Coordinación  
Territorial y  
Participación

Unidad Especial  
Regula tu Barrio

Regularizamos los Barrios porque impulsamos  
una ciudad por la Vida

Dec. 2012  
16/10/2012  
16/10/12



MINISTERIO DE INCLUSIÓN ECONÓMICA Y SOCIAL

Documento No. : MIES-CZ-9-2012-1672-EXT  
Fecha : 2012-10-11 15:09:44 GMT -05  
Recibido por : Verónica Montufar Calderón  
Para verificar el estado de su documento ingrese a  
<http://www.gestiondocumental.gob.ec>  
con el usuario: "1711953651"



MUNICIPIO DEL DISTRITO  
METROPOLITANO DE QUITO  
ADMINISTRACIÓN  
ZONAL CALDERÓN

Quito, 25 de agosto de 2003

Señor  
Pascual Proaño Vargas  
Presente.-

REF. No. ZC-AE321

De mis consideraciones:

En atención a la hoja de control ZC-AE321 de 14 de julio de 2003, mediante la cual solicita el replanteo vial de la calle 2, sector La Morenita Parroquia de Calderón, en el predio No. 541376 clave catastral No. 13613-11-018.


Al respecto la Administración Zonal Calderón, luego de revisar la documentación correspondiente y de acuerdo al trazado vial de la hoja catastral No. 13613, se realizó el replanteo vial en el sitio.


La propiedad tiene frente a las siguientes vías:

SUR, Calle 2 ancho transversal 13.00 m. la referencia de la línea de fábrica será a 6.50 m. del eje vial, de acuerdo a estos datos la propiedad tiene una afectación de 0.80 m. de fondo por todo el frente.

Además cumplirá con las especificaciones técnicas emitidas en el Informe de Regulación Metropolitana No. 13654 de 04/07/03.

Atentamente,

  
Arq. Lidice Bohórquez  
JEFE DE GESTIÓN URBANA  
ADMINISTRACIÓN ZONAL CALDERÓN



JS/



# **INFORMES GPS**

POSICIONAMIENTO GPS/ GNSS  
UTM 17S WGS84

referencia DIGITAL MAP

PUNTOS	FECHA	HORA	ESTE	NORTE	ALTURA (ELIP)	ESTE	NORTE	ALTURA ORTOMÉTRICA
UIO1A	09/19/2012	12:06:52	779259,6138	9977276,3030	2838,8524	500984,9732	9977278,736	2813,5824
BASE4	09/19/2012	11:20:55	785671,7854	9992237,9286	2799,7384	507394,7461	9992239,1023	2774,4684
ROVER8	09/19/2012	10:12:23	784467,3138	9990154,0368	2684,0278	506190,5780	9990155,4439	2658,8278
ROVER9	09/19/2012	11:22:27	784451,6675	9990173,7101	2683,6725	506174,9326	9990175,1133	2658,4725
ROVER10	09/19/2012	12:29:31	784451,6830	9990131,6449	2680,0596	506174,9510	9990133,0542	2654,8596
ROVER11	09/19/2012	13:50:30	785746,0833	9992211,3112	2813,0432	507469,0342	9992212,4929	2787,7732
ROVER12	09/19/2012	15:01:31	785847,4701	9992220,0611	2814,6182	507570,4016	9992221,2507	2789,3482
ROVER13	09/19/2012	16:46:53	786192,8379	9991618,3030	2780,8331	507915,7533	9991619,6005	2755,5631
ROVER14	09/19/2012	17:39:53	786249,5222	9991620,3310	2772,9104	507972,4287	9991621,6314	2747,6404
ROVER16	09/20/2012	08:47:53	786240,0052	9991587,7032	2772,1077	507962,9151	9991589,0081	2746,8377
ROVER17	09/20/2012	10:38:57	787701,5363	9993973,2914	2809,7778	509424,0935	9993974,2869	2784,4378
ROVER18	09/20/2012	11:37:58	787766,2606	9993969,3717	2808,0860	509488,8073	9993970,3706	2782,7460
ROVER19	09/20/2012	12:34:57	787828,7653	9993965,7082	2806,7185	509551,3018	9993966,7103	2781,3785

**MONOGRAFÍA DE PUNTO DE CONTROL GEODÉSICO**

<b>GPS</b>
<b>1</b>

**INFORMACIÓN DEL PUNTO:**

<b>Proyecto:</b>	<b>Fecha de determinación:</b>	<b>Datum Geodésico:</b>	<b>Equipo utilizado:</b>
La Morenita	19-09-12	WGS84	GPS Altus APS-3

**LOCALIZACIÓN DEL PUNTO:**

<b>Provincia:</b>	<b>Cantón:</b>	<b>Parroquia:</b>	<b>Sector:</b>	<b>Contratista:</b>	<b>Cliente:</b>
Pichincha	Quito	Calderón	La Morenita	Arq. Karina Bravo	UERB


**COORDENADAS GEOGRÁFICAS:**

**COORDENADAS TM\_ QUITO:**


**CONTROL VERTICAL:**

<b>Latitud (° ' ") :</b>	<b>00°05'20.36"</b>	<b>Este (m):</b>	<b>506190,578</b>	<b>Elevación (m):</b>	<b>2658.8278</b>
<b>Longitud (° ' ") :</b>	<b>78°26'40.25" W</b>	<b>Norte (m):</b>	<b>9990155,4439</b>	<b>Modelo Geoidal:</b>	<b>EGM08</b>
<b>Altura elipsoidal (m):</b>	<b>2684.0278</b>	<b>Zona:</b>	<b>Única</b>	<b>Datum vertical</b>	<b>Nivel Medio del Mar</b>

**CROQUIS DE UBICACIÓN DEL PUNTO:**



**FOTOGRAFÍA DEL PUNTO:**



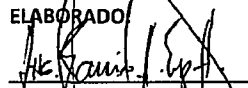
**DESCRIPCIÓN:** El punto se encuentra localizado en extremo Nor-Oeste de la terraza del lote 13.

**ACCESIBILIDAD:** partiendo desde la Calle 2 subiendo 474 m, pasando los bomberos encontramos el barrio La Morenita antes de llegar al Colegio Celáf. Giramos a la izquierda en el pasaje A 27 m, la segunda propiedad a la derecha en el lote 13.

**ABASTECIMIENTO:** Barrio La Morenita

**MATERIALIZACIÓN DEL PUNTO:** Placa de acero inoxidable de 10 cm. de diámetro empotrada en concreto, con la siguiente leyenda: IMPAKT ARQUITECTURA; UERB; WGS 84; LA MORENITA; GP-1.

**OBSERVACIONES:** el equipo utilizado tiene una apreciación de ±1mm.  
El punto de base del IGM con registro 1768 que se pretendía utilizar para los puntos GPS fue removido de su sitio, razón por la cual se utilizó como base el punto ubicado en la casa del equipo utilizado (DIGITAL MAP S.A.) y así alimentando nuestra base para la realización del trabajo.

**ELABORADO:**  
  
Ing. Ramiro Erazo

**REVISADO:**  
\_\_\_\_\_  
Arq. Paúl Cerón

**MONOGRAFÍA DE PUNTO DE CONTROL GEODÉSICO**

<b>GPS</b>
<b>2</b>

**INFORMACIÓN DEL PUNTO:**

Proyecto:	Fecha de determinación:	Datum Geodésico:	Equipo utilizado:
La Morenita	19-09-12	WGS84	GPS Altus APS-3

**LOCALIZACIÓN DEL PUNTO:**

Provincia:	Cantón:	Parroquia:	Sector:	Contratista:	Cliente:
Pichincha	Quito	Calderón	La Morenita	Arq. Karina Bravo	UERB

**COORDENADAS GEOGRÁFICAS:**

**COORDENADAS TM\_ QUITO:**


**CONTROL VERTICAL:**

Latitud (° ' ") :	00°05'19.72" S	Este (m):	506174,9326	Elevación (m):	2658.4725
Longitud (° ' ") :	78°26'40.76" W	Norte (m):	9990175,1133	Modelo Geoidal:	EGM08
Altura elipsoidal (m):	2683.6725	Zona:	Única	Datum vertical	Nivel Medio del Mar

**CROQUIS DE UBICACIÓN DEL PUNTO:**



**FOTOGRAFÍA DEL PUNTO:**




**DESCRIPCIÓN:** El punto se encuentra localizado en extremo Nor-Oeste de la terraza del lote 6.

**ACCESIBILIDAD:** partiendo desde la Calle 2 subiendo 474 m, pasando los bomberos encontramos el barrio La Morenita antes de llegar al Colegio Celaf. Giramos a la izquierda en el pasaje A 47 m, la quinta propiedad a la izquierda en el lote 6.

**ABASTECIMIENTO:** Barrio La Morenita

**MATERIALIZACIÓN DEL PUNTO:** Placa de acero inoxidable de 10 cm. de diámetro empotrada en concreto, con la siguiente leyenda: IMPAKT ARQUITECTURA; UERB; WGS 84; LA MORENITA; GP-2.

**OBSERVACIONES:** el equipo utilizado tiene una apreciación de ±1mm. El punto de base del IGM con registro 1768 que se pretendía utilizar para los puntos GPS fue removido de su sitio, razón por la cual se utilizó como base el punto ubicado en la casa del equipo utilizado (DIGITAL MAP S.A.) y así alimentando nuestra base para la realización del trabajo.

**ELABORADO:**  
  
 Ing. Ramiro Erazo

**REVISADO:**  
 \_\_\_\_\_  
 Arq. Paúl Cerón

**MONOGRAFÍA DE PUNTO DE CONTROL GEODÉSICO**

<b>GPS</b>
<b>3</b>

**INFORMACIÓN DEL PUNTO:**

<b>Proyecto:</b>	<b>Fecha de determinación:</b>	<b>Datum Geodésico:</b>	<b>Equipo utilizado:</b>
La Morenita	19-09-12	WGS84	GPS Altus APS-3

**LOCALIZACIÓN DEL PUNTO:**

<b>Provincia:</b>	<b>Cantón:</b>	<b>Parroquia:</b>	<b>Sector:</b>	<b>Contratista:</b>	<b>Cliente:</b>
Pichincha	Quito	Calderón (Carapungo)	La Morenita	Arq. Karina Bravo	UERB

**COORDENADAS GEOGRÁFICAS:**

**COORDENADAS TM\_ QUITO:**


**CONTROL VERTICAL:**

<b>Latitud (° ' ") :</b>	<b>00°05'21.09" S</b>	<b>Este (m):</b>	<b>506174,951</b>	<b>Elevación (m):</b>	<b>2654.8596</b>
<b>Longitud (° ' ") :</b>	<b>78°26'40.76" W</b>	<b>Norte (m):</b>	<b>9990133,0542</b>	<b>Modelo Geoidal:</b>	<b>EGM08</b>
<b>Altura elipsoidal (m):</b>	<b>2680.0596</b>	<b>Zona:</b>	<b>Única</b>	<b>Datum vertical</b>	<b>Nivel Medio del Mar</b>

**CROQUIS DE UBICACIÓN DEL PUNTO:**



**FOTOGRAFÍA DEL PUNTO:**



**DESCRIPCIÓN:** El punto se encuentra localizado en extremo Sur-Oeste de la terraza del lote 2.

**ACCESIBILIDAD:** partiendo desde la Calle 2 subiendo 474 m, pasando los bomberos encontramos el barrio La Morenita antes de llegar al Colegio Celáf. La primera propiedad a la izquierda entre el pasaje A y Calle 2 en el lote 2.

**ABASTECIMIENTO:** Barrio La Morenita

**MATERIALIZACIÓN DEL PUNTO:** Placa de acero inoxidable de 10 cm. de diámetro empotrada en concreto, con la siguiente leyenda: IMPAKT ARQUITECTURA; UERB; WGS 84; LA MORENITA; GP-3.

**OBSERVACIONES:** el equipo utilizado tiene una apreciación de ±1mm.  
El punto de base del IGM con registro 1768 que se pretendía utilizar para los puntos GPS fue removido de su sitio, razón por la cual se utilizó como base el punto ubicado en la casa del equipo utilizado (DIGITAL MAP S.A.) y así alimentando nuestra base para la realización del trabajo.

**ELABORADO:**

*[Signature]*  
Ing. Ramiro Erazo

**REVISADO:**

\_\_\_\_\_  
Arq. Paúl Cerón

## HOJA DE REGISTRO DE CAMPO DATOS GPS DIFERENCIAL, METODO ESTATICO

PROVINCIA: Pichincha NOMBRE DEL PROYECTO: La Morenita  
 NOMBRE DE ESTACION: OP-1 IDENTIFICACION: OP-1  
 CIUDAD: Quito INSCRIPCION DEL HITO: OP-1

Número del Sistema: \_\_\_\_\_

Programa y Versión del Receptor: \_\_\_\_\_

Largo del Cable: \_\_\_\_\_ m. Razón de Grabación: \_\_\_\_\_ Seg.

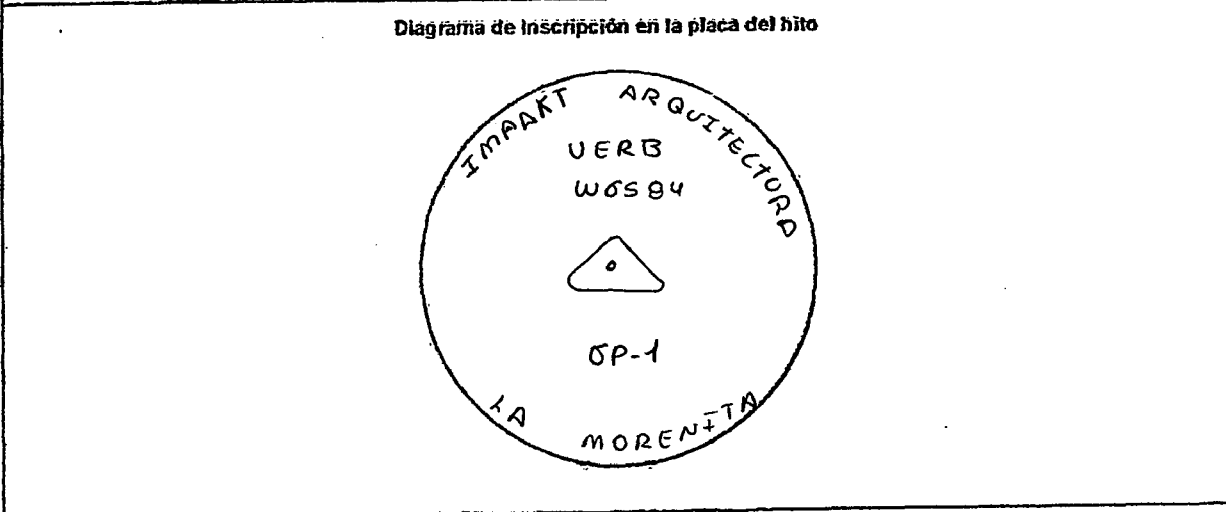
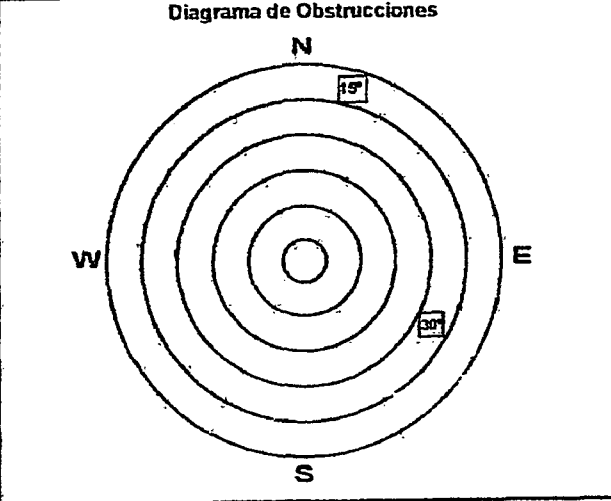
	Tipo	Modelo	Número de Serie
Receptor	<u>ALTO</u>	<u>APS-3</u>	<u>20267</u>
Antena	<u>ALTO</u>	<u>APS-3</u>	<u>20266</u>
Tribrach	_____	_____	_____

Radio de Antena: 0.2334 m  0.16981 m  Perpendicular   
 0.0915 m  0.0850 m   
 0.1000 m

Horas de observación Hora Local Fecha D. Juliano  
 Hora de Comienzo 10:11 19/09/2012 263  
 Hora de Terminación 11:01 19/09/2012 263  
 Número de Sesión Diaria 1  
 Indique Cortes de Potencia

Operadores Agencia  
V. Aguirre IMPAKT ARO  
M. Sarcobá IMPAKT ARO

Altura de la Antena Sobre el Hito en Metros  
 Altura Inclínada  Altura Vertical   
 Número de Ranura Antes Después  
 \_\_\_\_\_ 1,455 1,455  
 \_\_\_\_\_  
 Promedio: 1,455 1,455  
 Altura para post-proceso: 1,455 metros  
 Cruz reticular en el blanco: OK  
 Lectura de brújula: OK



## HOJA DE REGISTRO DE CAMPO DATOS GPS DIFERENCIAL, MÉTODO ESTÁTICO

PROVINCIA: Pichincha NOMBRE DEL PROYECTO: La Morenita  
 NOMBRE DE ESTACION: SP-2 IDENTIFICACION: SP-2  
 CIUDAD: Quito INSCRIPCION DEL HITO: SP-2

Número del Sistema: \_\_\_\_\_

Programa y Versión del Receptor: \_\_\_\_\_

Largo del Cable: \_\_\_\_\_ m. Razón de Grabación: \_\_\_\_\_ Seg.

	Tipo	Modelo	Número de Serie
Receptor	<u>ALTUS</u>	<u>APS-3</u>	<u>20267</u>
Antena	<u>ALTUS</u>	<u>APS-3</u>	<u>20266</u>
Tribrach	_____	_____	_____

Radio de Antena: 0.2334 m  0.16981 m  Perpendicular

0.0915 m  0.0850 m

0.1000 m

Horas de observación Hora Local Fecha D. Juliano  
 Hora de Comienzo 11:21 19/09/2007 269  
 Hora de Terminación 12:11 19/09/2007 283  
 Número de Sesión Diaria 1  
 Indique Cortes de Potencia

Operadores V. Aguirre H. Sarabia Agencia IMPAKT ARQ IMPAKT ARQ

Altura de la Antena Sobre el Hito en Metros  
 Altura Inclinada  Altura Vertical

Número de Ranura Antes Después

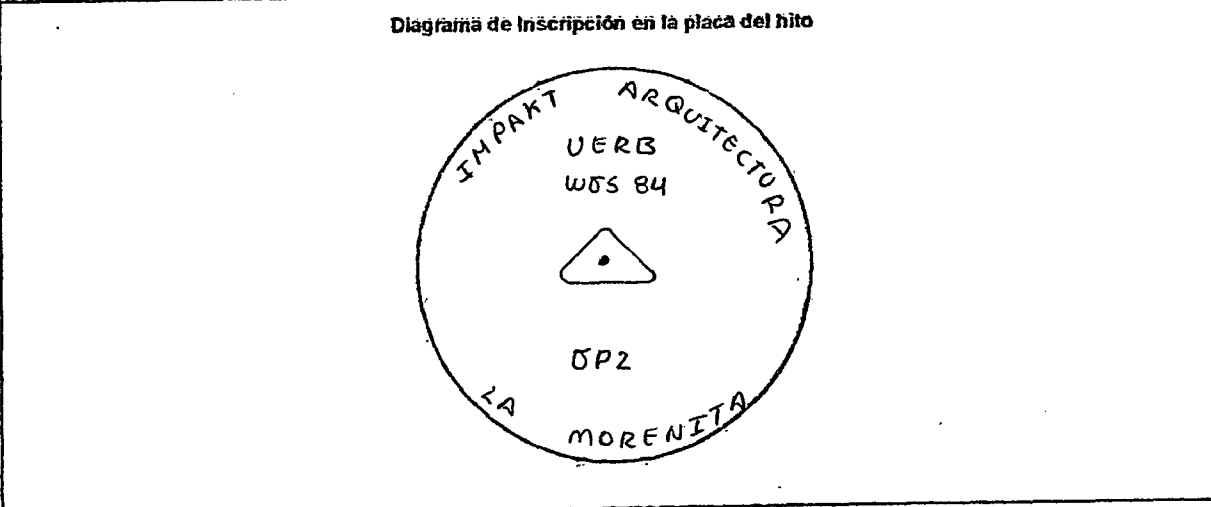
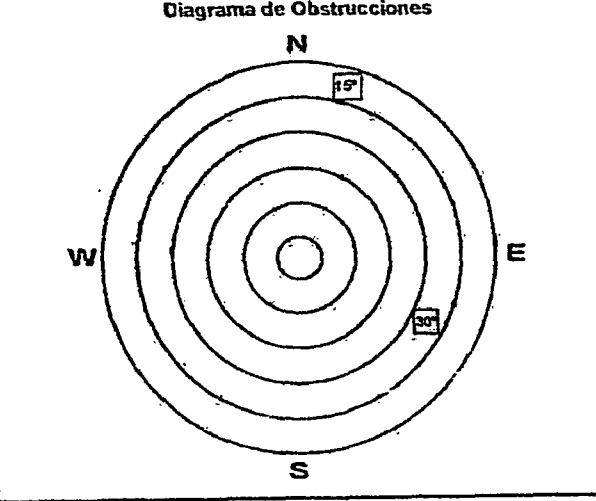
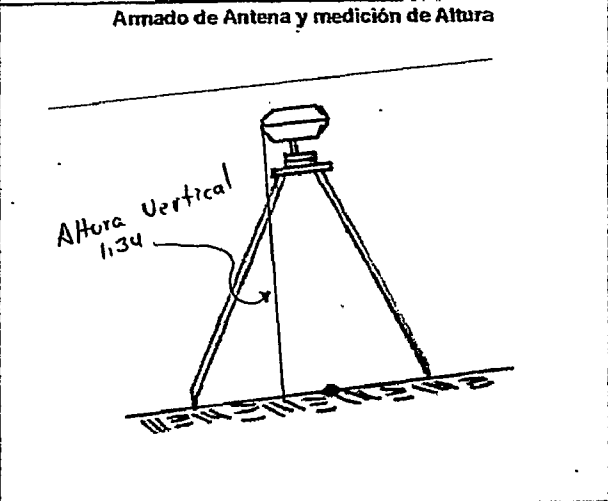
\_\_\_\_\_ 1,34 1,34

Promedio: 1,34 1,34

Altura para post-proceso: 1,34 metros

Cruz reticular en el blanco: OK

Lectura de brújula: OK



## HOJA DE REGISTRO DE CAMPO DATOS GPS DIFERENCIAL, METODO ESTATICO

PROVINCIA: Pichincha NOMBRE DEL PROYECTO: La Morenita  
 NOMBRE DE ESTACION: OP-3 IDENTIFICACION: OP-3  
 CIUDAD: Quito INSCRIPCION DEL HITO: OP-3

Número del Sistema: \_\_\_\_\_  
 Programa y Versión del Receptor: \_\_\_\_\_  
 Largo del Cable: \_\_\_\_\_ m. Razón de Grabación: \_\_\_\_\_ Seg.  

	Tipo	Modelo	Número de Serie
Receptor	<u>ALTUS</u>	<u>APS-3</u>	<u>20267</u>
Antena	<u>ALTUS</u>	<u>APS-3</u>	<u>20266</u>
Tribrach	_____	_____	_____

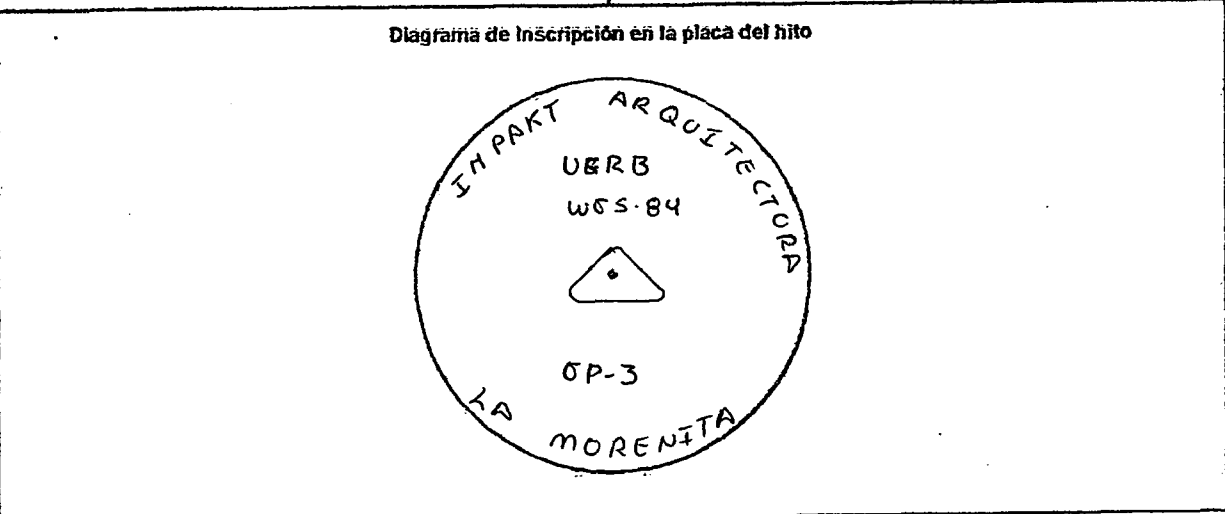
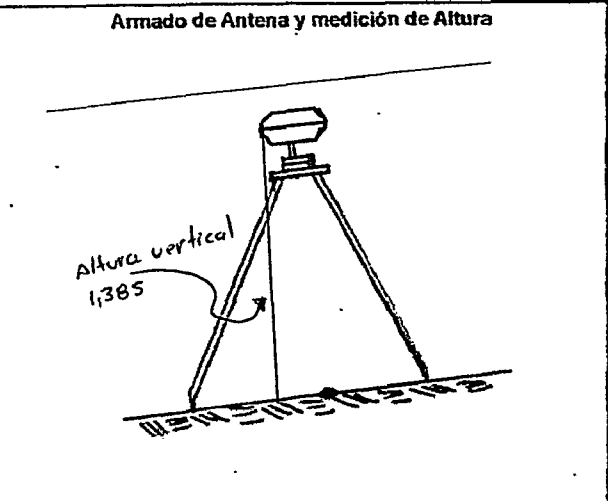
Operadores	Agencia
<u>V. Aguirre</u>	<u>IMPAKT ARQ</u>
<u>M. Serebia</u>	<u>IMPAKT ARQ</u>

Altura de la Antena Sobre el Hito en Metros  
 Altura Inclnada  Altura Vertical   
 Número de Ráfura      Antes      Después  
 \_\_\_\_\_      1,385      1,385  
 \_\_\_\_\_      \_\_\_\_\_      \_\_\_\_\_  
 \_\_\_\_\_      \_\_\_\_\_      \_\_\_\_\_

Radio de Antena:	0.2334 m	0.16981 m	Perpendicular
	<input type="checkbox"/>	<input type="checkbox"/>	<input type="checkbox"/>
	0.0915 m	0.0850 m	<input type="checkbox"/>
	0.1000 m		<input type="checkbox"/>

Horas de observación	Hora Local	Fecha	D. Juliano
Hora de Comienzo	<u>12:28</u>	<u>19/02/2012</u>	<u>263</u>
Hora de Terminación	<u>13:18</u>	<u>19/02/2012</u>	<u>263</u>
Número de Sesión Diaria	<u>1</u>		
Indique Cortes de Potencia	<input type="checkbox"/>		

Promedio: 1,385      1,385  
 Altura para post-proceso: 1,385 metros  
 Cruz reticular en el blanco: OK  
 Lectura de brújula: OK





**VARIOS**



Secretaría de  
Coordinación  
Territorial y  
Participación

Unidad Especial  
"Regula Tu Barrio"

Mari  
f

2012-1444

Oficio No. UERB - 120 - 2013

Quito DMQ, 25 de febrero de 2013

**Abogada**  
**Patricia Andrade**  
**SECRETARIA GENERAL DEL CONCEJO**  
**METROPOLITANO DE QUITO**  
Presente.

De mi consideración:

Adjunto al presente, tengo a bien remitir a usted 16 juegos de 1 lámina, correspondientes al Asentamiento Humano de Hecho y Consolidado denominado Comité Pro Mejoras Barrio "La Morenita", ubicado en la Parroquia de Calderón, con la finalidad de que se continúe con el trámite pertinente.

Atentamente,

**Dr. Marco Espinosa**  
**DIRECTOR EJECUTIVO DE LA**  
**UNIDAD ESPECIAL "REGULA TU BARRIO"**

Adj. 1 carpeta.

	NOMBRES	FECHA	FIRMA/SUMILLA
ELABORADO POR:	Geovanna Vivero	25-02-2013	



**CONCEJO**  
**METROPOLITANO**  
**SECRETARIA GENERAL**  
**RECEPCIÓN DE DOCUMENTOS**

FECHA: 26 FEB 2013

HORA: 10:00

FIRMA RECEPCIÓN: *[Handwritten Signature]*

NUMERO HOJA: 16 pliegos

Ord: 365  
Pl: 2

77

~~ORD. 0281~~