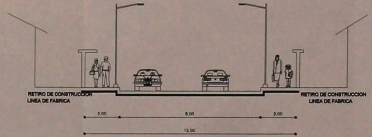
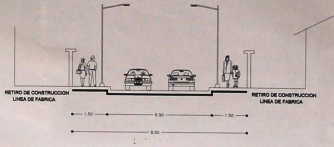



**LEVANTAMIENTO TOPOGRAFICO**  
ESCALA : 1:----- 750



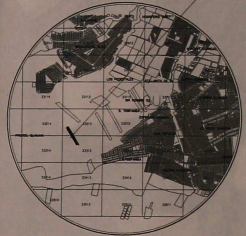
**SECCION TRANSVERSAL CALLE PUBLICA**  
ESCALA : 1:----- 100

RESUMEN DE AREAS		
AREA	PORCENTAJE	M2
AREA UTIL	100%	40945.59
AREA TOTAL	100%	40945.59



**CORTE VIA**  
ESC 1:100

COMITE PRO-MEJORAS DEL BARRIO EL ARBOLITO DEL SUR



**UBICACION**  
SIN ESCALA

PROYECTO:  
**LEVANTAMIENTO TOPOGRAFICO DEL BARRIO "EL ARBOLITO DEL SUR"**

REPRESENTANTE:  
*[Signature]*  
PRESIDENTE DEL COMITÉ PRO-MEJORAS DEL BARRIO EL ARBOLITO DEL SUR

NUMERO DE PRECIO: UBICACION:  
CLAVE CATASTRAL: 0113-01-000  
PROFESIONAL: *[Signature]*  
CONTIENE:  
LEVANTAMIENTO TOP.  
CORTE DE VIA  
RESUMEN DE AREAS  
UBICACION

FECHA: ABRIL-2011 ESCALA: ASOCIADA LAMINA: T1 DE 1

SELLOS MUNICIPALES:

QUEBRADA CORREJO  
BARRIO TIERRA MIA