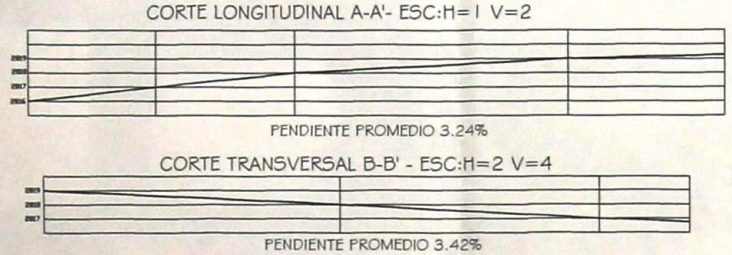

CUADRO DE COORDENADAS DE LOS PUNTOS GPS'			
DESCRIPCION	NORTE	ESTE	COTA
GPS-PTO-C2	9971777.833	496646.264	2821.394
GPS-PTO-C3	9971783.547	496682.775	2820.795

IMPLANTACION GENERAL REFORMA URBANA

ESCALA: 1___250

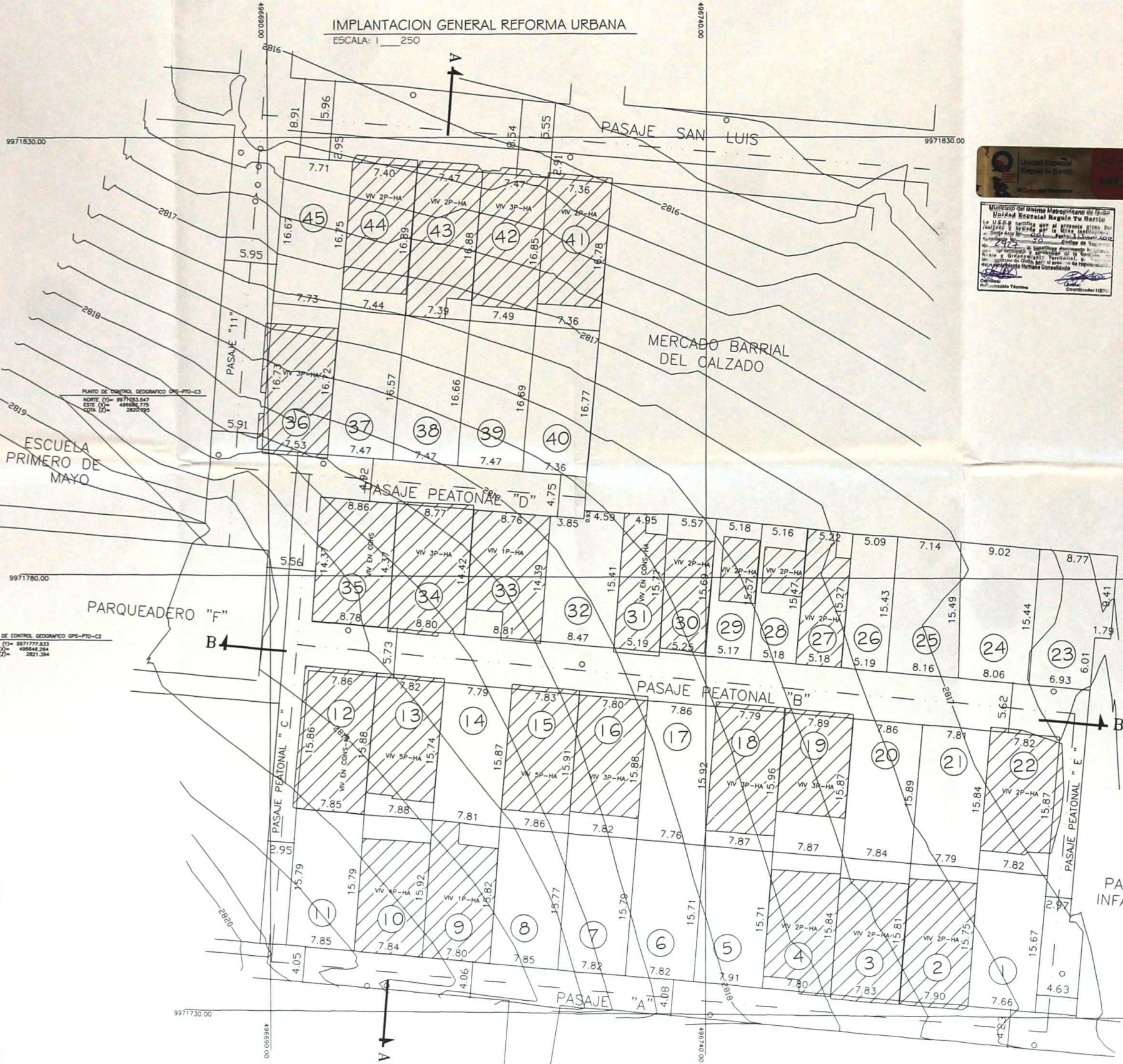

CRONOGRAMA VALORADO DE OBRAS - COOP. DE VIV. EL CALZADO					
ITEM	RUBROS	UNIDAD	CANTIDAD	P. TOTAL	2013 (1 2 3 4)
004	ADOQUINADO (OBRA EJECUTADA PARCIAL)	m2.	256.91	3,379.01	
	Movimiento de tierras-maq. Desalojo 1 km.				
	Conformacion de subrasante				
	Adoquinado, bloques de horm. f'c=300 kg/cm2.				
			TOTAL=	3,379.01	

CUADRO DE AREAS					
NUMERO	AREA m2.	NORTE	SUR	ESTE	OESTE
1	121.58	7.82	7.66	15.67	15.75
		LT. 22	PASAJE A	PASAJE E	LT. 2
2	123.75	7.79	7.90	15.75	15.81
		LT. 21	PASAJE A	LT. 1	LT. 3
3	123.96	7.84	7.83	15.81	15.84
		LT. 20	PASAJE A	LT. 2	LT. 4
4	123.62	7.87	7.80	15.84	15.71
		LT. 19	PASAJE A	LT. 3	LT. 5
5	123.99	7.87	7.91	15.71	15.71
		LT. 18	PASAJE A	LT. 4	LT. 6
6	122.67	7.76	7.82	15.71	15.79
		LT. 17	PASAJE A	LT. 5	LT. 7
7	123.40	7.82	7.82	15.79	15.77
		LT. 16	PASAJE A	LT. 6	LT. 8
8	124.08	7.86	7.85	15.77	15.82
		LT. 15	PASAJE A	LT. 7	LT. 9
9	123.81	7.81	7.80	15.82	15.92
		LT. 14	PASAJE A	LT. 8	LT. 10
10	124.62	7.88	7.84	15.92	15.79
		LT. 13	PASAJE A	LT. 9	LT. 11
11	124.00	7.85	7.85	15.79	15.79
		LT. 12	PASAJE A	LT. 10	PASAJE C
12	124.66	7.86	7.85	15.88	15.86
		PASAJE B	LT. 11	LT. 13	PASAJE C
13	124.07	7.82	7.88	15.74	15.88
		PASAJE B	LT. 10	LT. 14	LT. 12
14	123.22	7.79	7.81	15.87	15.74
		PASAJE B	LT. 9	LT. 15	LT. 13
15	124.67	7.83	7.86	15.91	15.87
		PASAJE B	LT. 8	LT. 16	LT. 14
16	124.13	7.80	7.82	15.88	15.91
		PASAJE B	LT. 7	LT. 17	LT. 15
17	124.16	7.86	7.76	15.92	15.88
		PASAJE B	LT. 6	LT. 18	LT. 16
18	124.82	7.79	7.87	15.96	15.92
		PASAJE B	LT. 5	LT. 19	LT. 17
19	125.43	7.89	7.87	15.87	15.96
		PASAJE B	LT. 4	LT. 20	LT. 18
20	124.61	7.86	7.84	15.89	15.87
		PASAJE B	LT. 3	LT. 21	LT. 19
21	123.70	7.81	7.79	15.84	15.89
		PASAJE B	LT. 2	LT. 22	LT. 20
22	123.99	7.82	7.82	15.87	15.84
		PASAJE B	LT. 1	LT. 23	LT. 21
23	124.31	8.77	6.93	17.21	15.44
		P. PRIVADA	PASAJE B	A. VERDE	LT. 24
24	131.91	9.02	8.06	15.44	15.49
		P. PRIVADA	PASAJE B	LT. 23	LT. 25
25	118.17	7.14	8.16	15.49	15.43
		P. PRIVADA	PASAJE B	LT. 24	LT. 26
26	78.90	5.09	5.19	15.43	15.27
		P. PRIVADA	PASAJE B	LT. 25	LT. 27
27	79.85	5.22	5.18	15.27	15.47
		P. PRIVADA	PASAJE B	LT. 26	LT. 28
28	80.19	5.18	5.18	15.47	15.57
		P. PRIVADA	PASAJE B	LT. 27	LT. 29
29	80.87	5.18	5.17	15.57	15.69
		P. PRIVADA	PASAJE B	LT. 28	LT. 30
30	85.02	5.57	5.25	15.69	15.77
		P. PRIVADA	PASAJE B	LT. 29	LT. 31
31	78.94	4.95	5.19	15.77	15.41
		P. PRIVADA	PASAJE B	LT. 30	LT. 32
32	126.31	9.37	8.47	15.41	14.39
		P.Priv-Pasaje d	PASAJE B	LT. 31	LT. 33
33	126.51	8.76	8.81	14.39	14.42
		PASAJE D	PASAJE B	LT. 32	LT. 34
34	126.58	8.77	8.80	14.42	14.37
		PASAJE D	PASAJE B	LT. 33	LT. 35
35	126.71	8.86	8.78	14.37	14.37
		PASAJE D	PASAJE B	LT. 34	PASAJE C
36	128.02	7.73	7.53	16.72	16.73
		LT. 45	PASAJE D	LT. 37	PASAJE 11
37	124.10	7.44	7.47	16.57	16.72
		LT. 44	PASAJE D	LT. 38	LT. 36
38	123.45	7.39	7.47	16.66	16.57
		LT. 43	PASAJE D	LT. 39	LT. 37
39	124.75	7.49	7.47	16.69	16.66
		LT. 42	PASAJE D	LT. 40	LT. 38
40	123.53	7.36	7.36	16.77	16.69
		LT. 41	PASAJE D	P. PRIVADA	LT. 39
41	123.68	7.36	7.36	16.78	16.85
		PASAJE SAN LUIS	LT. 40	P. PRIVADA	LT. 42
42	126.16	7.47	7.49	16.85	16.88
		PASAJE SAN LUIS	LT. 39	LT. 41	LT. 43
43	125.46	7.47	7.39	16.88	16.89
		PASAJE SAN LUIS	LT. 38	LT. 42	LT. 44
44	124.81	7.40	7.44	16.89	16.75
		PASAJE SAN LUIS	LT. 37	LT. 43	LT. 45
45	129.02	7.71	7.73	16.75	16.87
		PASAJE SAN LUIS	LT. 36	LT. 44	PASAJE 11
	5,344.19	AREA UTIL M2.			

CORTE VIAS Y PASAJES

ESCALA: 1___100

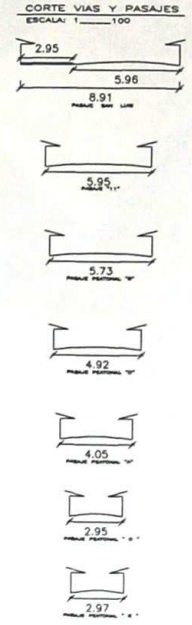

UBICACION:

UBICACION DE LA COOP. DE VIV. EL CALZADO 2

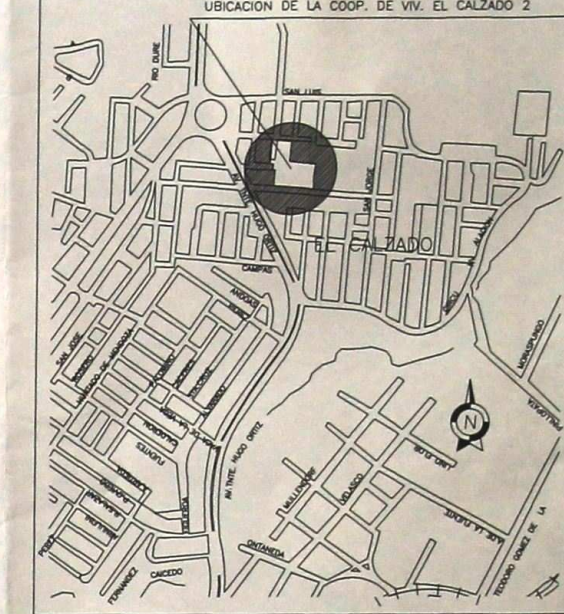

CUADRO DE AREAS		
	AREA m2.	%
AREA TOTAL DEL TERRENO (Topografía)	6,274.18	100%
NUMERO DE LOTES	045	
AREA UTIL EN LOTES	**5,344.19**	**85.18%**
AREA PASAJES	**929.99**	**14.82%**
CLAVE CATASTRAL	30904-33-001	
NUMERO PREDIAL	1256521	

LEVANTAMIENTO TOPOGRAFICO GEOREFERENCIADO

" COOPERATIVA DE VIVIENDA EL CALZADO 2 "

ACUERDO MINISTERIAL N°

UBICACION: PROV. DE PICHINCHA-CANTÓN QUITO-PARRQ ELOY ALFARO-SECTOR EL CALZADO-PASAJE SAN LUIS

CIUDE

ET-PSIV

arquitectos-ingenieros

CONTIENE:

PLANTA GENERAL DE FRACCIONAMIENTO
CORTES TRANS Y LONG. DEL TERRENO
CRONOGRAMA
CUADRO DE AREAS Y COORDENADAS
UBICACION
CORTE DE VIAS

REPRESENTANTE:

GERMAN LUIS TORRES ALVARES
CI. 110255963-8

PROFESIONAL:

ARQ. FRANCISCO CIFUENTES P.
P-4331 AM-3647

ESCALA:	INDICADAS	PROGRAMA DE INGENIERIA EAGLEPOINT	LAMINA: 1
FECHA:	JULIO-2012		
EST. TOTAL. GEO.REF:	Arq. Frco. Cifuentes.		
PROC. DATOS:	Arq. Frco. Cifuentes.		
METODOLOGIA GEOREF: GPS' PRESC- WGS' 84			De 1

SELLOS MUNICIPALES:

MUNICIPIO DEL DISTRITO METROPOLITANO DE QUITO

La Secretaría de Territorio, Hábitat y Vivienda determina que este plano cumple con la normativa técnico legal establecida en el informe favorable de la Mesa de Trabajo Institucional No. 001-UERB-Q de 30/07/12 con código U-174-E, emitido para la aprobación como Asentamiento Humano de Hecho y Consolidado.

Lo certifico:

Secretario de Territorio, Hábitat y Vivienda

En virtud de lo anterior, el Concejo Metropolitano de Quito, aprueba este Asentamiento Humano de Hecho y Consolidado mediante Ordenanza No. 0335 sancionada el 10/12/2012 en base del IC- O 2012 312 de 4/12/2012

Lo certifico.

Secretario del Concejo Metropolitano