

Resolución de Rectoría N° 0024 de 2008  
 General Rectoría Region Páez  
 Le autoriza al señor Ing. Jorge Alarcón, para que represente a la Municipalidad de Saraguro en el estudio de factibilidad y en la elaboración del expediente de urbanización de la zona que se indica a continuación.  
 La presente resolución tiene carácter de autorización para el estudio de factibilidad y para la elaboración del expediente de urbanización de la zona que se indica a continuación.  
 En fe de lo cual se firma en Saraguro, a los 15 días del mes de mayo del 2008.  
 Ing. Jorge Alarcón  
 Representante Municipal

**CUADRO DE AREAS**

MZ.	# LOTES	AREA UTIL	AREA TOTAL
1	1	100.00	100.00
1	2	100.00	100.00
1	3	100.00	100.00
1	4	100.00	100.00
1	5	100.00	100.00
1	6	100.00	100.00
1	7	100.00	100.00
1	8	100.00	100.00
1	9	100.00	100.00
1	10	100.00	100.00
1	11	100.00	100.00
1	12	100.00	100.00
1	13	100.00	100.00
1	14	100.00	100.00
1	15	100.00	100.00
1	16	100.00	100.00
1	17	100.00	100.00
1	18	100.00	100.00
1	19	100.00	100.00
1	20	100.00	100.00
1	21	100.00	100.00
1	22	100.00	100.00
1	23	100.00	100.00
1	24	100.00	100.00
1	25	100.00	100.00
1	26	100.00	100.00
1	27	100.00	100.00
1	28	100.00	100.00
1	29	100.00	100.00
1	30	100.00	100.00
1	31	100.00	100.00
1	32	100.00	100.00
1	33	100.00	100.00
1	34	100.00	100.00
1	35	100.00	100.00
1	36	100.00	100.00
1	37	100.00	100.00
1	38	100.00	100.00
1	39	100.00	100.00
1	40	100.00	100.00
1	41	100.00	100.00
1	42	100.00	100.00
1	43	100.00	100.00
1	44	100.00	100.00
1	45	100.00	100.00
1	46	100.00	100.00
1	47	100.00	100.00
1	48	100.00	100.00
1	49	100.00	100.00
1	50	100.00	100.00
1	51	100.00	100.00
1	52	100.00	100.00
1	53	100.00	100.00
1	54	100.00	100.00
1	55	100.00	100.00
1	56	100.00	100.00
1	57	100.00	100.00
1	58	100.00	100.00
1	59	100.00	100.00
1	60	100.00	100.00
1	61	100.00	100.00
1	62	100.00	100.00
1	63	100.00	100.00
1	64	100.00	100.00
1	65	100.00	100.00
1	66	100.00	100.00
1	67	100.00	100.00
1	68	100.00	100.00
1	69	100.00	100.00
1	70	100.00	100.00
1	71	100.00	100.00
1	72	100.00	100.00
1	73	100.00	100.00
1	74	100.00	100.00
1	75	100.00	100.00
1	76	100.00	100.00
1	77	100.00	100.00
1	78	100.00	100.00
1	79	100.00	100.00
1	80	100.00	100.00
1	81	100.00	100.00
1	82	100.00	100.00
1	83	100.00	100.00
1	84	100.00	100.00
1	85	100.00	100.00
1	86	100.00	100.00
1	87	100.00	100.00
1	88	100.00	100.00
1	89	100.00	100.00
1	90	100.00	100.00
1	91	100.00	100.00
1	92	100.00	100.00
1	93	100.00	100.00
1	94	100.00	100.00
1	95	100.00	100.00
1	96	100.00	100.00
1	97	100.00	100.00
1	98	100.00	100.00
1	99	100.00	100.00
1	100	100.00	100.00

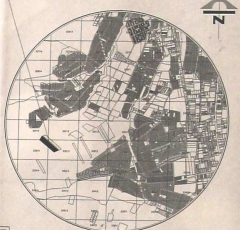
**CUADRO DE AREAS COMUNALES**

AREAS	AREA TOTAL (M2)	AREA VERDE
AREA VERDE	1663.82	10.36
AREA COMUNAL	398.79	2.81
TOTAL	996.31	12.81

**COORDINADAS DE LOS PUNTOS LEO**

PUNTO	Easting	Northing
P. 1	431218.432	936571.2637
P. 2	431213.384	942460.410

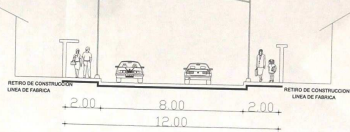
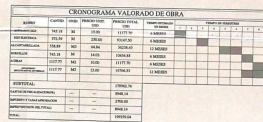
COMITE PRO-MEJORAS DEL BARRIO "LA PAMPA ECUATORIANA 1"



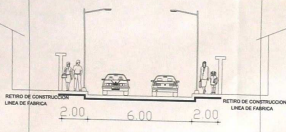
**UBICACION**  
SIN ESCALA

**CUADRO GENERAL - RESUMEN DE AREAS**

AREAS	AREA TOTAL (M2)	AREA VERDE	AREA EXISTENTE
AREA UTIL	1642.59	62.06	
AREA COMUNAL TOTAL (EXCLUIDO AREA UTIL DE TERRE)	1980.21	8.04	1700.00
AREAS VAS	1631.80	28.90	
TOTAL	2455.76	100.00	

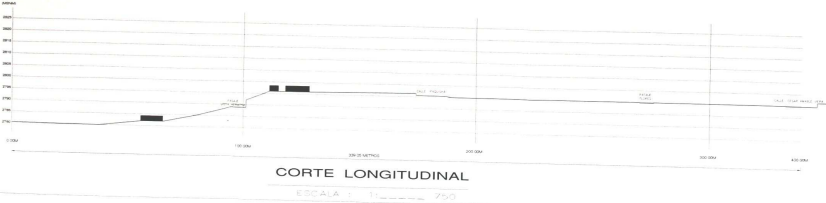


**SECCION TRANSVERSAL CALLE PUBLICA**  
ESCALA : 1:100

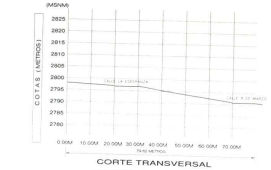


**SECCION TRANSVERSAL CALLE PUBLICA**  
ESCALA : 1:100

**IMPLANTACION LOTES**  
ESCALA : 1:750



**CORTE LONGITUDINAL**  
ESCALA : 1:750



**CORTE TRANSVERSAL**

**COMITE PRO-MEJORAS DEL BARRIO "LA PAMPA ECUATORIANA"**

PROYECTO: **COMITE PRO-MEJORAS DEL BARRIO "LA PAMPA ECUATORIANA"**

PROPIETARIOS: [Signature]

PROYECTO DE DISEÑO: **CONTRATE**

UBICACION: **SECTOR PASAJE PUBLICO DEL BARRIO LA PAMPA ECUATORIANA 1**

PLANEACION DE TERRENO: **CONTRATE**

IMPLEMENTACION LOTES: **CONTRATE**

CORTE DE VIAS: **CONTRATE**

CORTES DE TERRENO: **CONTRATE**

CRONOGRAMA VALORADO DE OBRA: **CONTRATE**

CUADRO DE AREAS: **CONTRATE**

UBICACION: **CONTRATE**

FECHA: **CONTRATE**

ESCALA: **CONTRATE**

LAVADA: **T1 DE 1**

SELLOS MUNICIPALES:

**MUNICIPIO DE SARAGURO (PÁEZ) - PROV. DE BOLÍVAR**

El presente proyecto de urbanización de la zona que se indica a continuación, fue elaborado por el Sr. Ing. Jorge Alarcón, Representante Municipal, quien declara que el mismo cumple con los requisitos técnicos y legales exigidos por la Ley Orgánica del Poder Judicial y el Reglamento de la Ley Orgánica del Poder Judicial, en materia de urbanización de la zona que se indica a continuación.

La presente:

[Signature]



BORDE SUPERIOR DE DURAZOAL

COMITE PROMOTORAS PAMPA ECUATORIANA 2

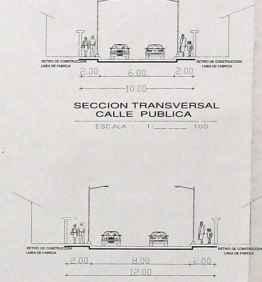
PROPIEDAD DE LA SRA AMADA FLORES



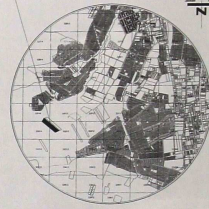
LEVANTAMIENTO TOPOGRAFICO  
ESCALA 1:1000

**DMQ**  
DIRECCION NACIONAL DE MUESTREO Y MONITOREO AMBIENTAL

11/06/21



COMITE PROMOTORAS DEL BARRIO LA PAMPA ECUATORIANA 1



UBICACION  
1:500 ESCALA



CIENPRO GENERAL. RESUMEN DE AREAS

AREA	VALOR TOTAL (M <sup>2</sup> )	AREA TOTAL (M <sup>2</sup> )	AREA CONSTRUIDA (M <sup>2</sup> )
ANALISIS LOTES	10453.58	6.38	
ANALISIS CALLES	7421.91	8.84	
ANALISIS PASAJES	7421.91	8.84	
TOTAL	25297.40	24.06	

**BARRIO "PAMPA ECUATORIANA"**

MZA	N° LOTE actual	MEDIDA	NOMBRE	N° DE CERCA
1	1	351.61	SALAZAR DOMINGUEZ ALBA JONIA	000103082
	2	295.33	SALAZAR DOMINGUEZ SONIA OLINDA	000308374
	3	268.07	LOPEZ TORAL CARLOS ANDRÉS	000103082
	4	399.75	CAJTE SANDRA MARTHA VICENTE	174416624
	5	399.89	MAESTRO CLARA LINDA	170815124
	6	200.27	VALENZUELA DE LA SRA MARIA DOLORES	000208444
	7	326.57	VALBUENA AGUIRRE SERRANO JOSE GABRIEL	000103290
	8	309.43	GUARDUENO TORO IVAN ALVARO RAMIRO	174416810
	9	300.11	SARA FERRAZOZ BARRAL ALEXANDER	170207373
	10	706.46	SANCHEZ MORALES GUSTAVO GUILLERMO	180110010
	11	240.46	TRONCOSO FAREZ CONYE	000110062
	12	206.49	TRONCOSO LUNA MICAELA SILVANO	171100160
2	13	137.97	PARRAGANO CABALLERANO DIANA LUZENA	171001000
	14	137.99	MACHO CORTES MARICA ROSA	171001000
	15	137.99	MARFA LOPERA LUCRECIA LUZENA	170810774
	16	137.99	RAMIREZ LAMARIN ROSARIO ESCOBAR	170810774
	17	137.99	PARDO GUERRERO HUGO GUILLERMO	170207445
	18	137.99	PARRAGANO CABALLERANO MEGAN HERMAN	170810774
	19	137.99	PONZAREZ CERVANTES DANIEL ALFONSO	170601000
	20	137.99	TRONCOSO PARRA LUISA PATRICIA	000110064
	21	395.96	TRONCOSO CRISTINA ALBERTO FRAYN	000100404
	22	395.96	TRONCOSO CRISTINA ALBERTO FRAYN	000100404
	23	395.97	SALAZAR LÓPEZ MARÍA MARÍA LUISA	170601000
	24	395.97	SALAZAR LÓPEZ MARÍA MARÍA LUISA	000110064
25	395.96	TRONCOSO HERNANDEZ JOSE EDUARDO	170601000	
26	395.96	TRONCOSO HERNANDEZ JOSE EDUARDO	170601000	
3	27	390.72	COLQUI CHICA LUJAN MARÍA	000103270
	28	390.72	PARDO GUERRERO HUGO GUILLERMO	170207445
	29	390.72	AMAY MACHO GUSTAVO HENRIQUE	174416810
	30	172.36	DE LA TORRE DE LA SRA MARIA DOLORES	000208444
	31	275.74	MARQUEZ FARIAS LUIS HUMBERTO	000103290
	32	189.20	RODRIQUEZ MARIANO MARCELO RODRIGUEZ	000103290
	33	396.46	GUARDUENO TORO IVAN ALVARO RAMIRO	174416810
	34	396.46	GUARDUENO TORO IVAN ALVARO RAMIRO	174416810
	35	396.46	GUARDUENO TORO IVAN ALVARO RAMIRO	174416810
	36	396.46	GUARDUENO TORO IVAN ALVARO RAMIRO	174416810
	37	396.46	GUARDUENO TORO IVAN ALVARO RAMIRO	174416810
	38	396.46	GUARDUENO TORO IVAN ALVARO RAMIRO	174416810
4	39	393.23	DOMÍNGUEZ GARCÍA LUIS FLORES	000103290
	40	393.23	DOMÍNGUEZ GARCÍA LUIS FLORES	000103290
	41	393.23	DOMÍNGUEZ GARCÍA LUIS FLORES	000103290
	42	393.23	DOMÍNGUEZ GARCÍA LUIS FLORES	000103290
	43	393.23	DOMÍNGUEZ GARCÍA LUIS FLORES	000103290
	44	393.23	DOMÍNGUEZ GARCÍA LUIS FLORES	000103290
	45	393.23	DOMÍNGUEZ GARCÍA LUIS FLORES	000103290
	46	393.23	DOMÍNGUEZ GARCÍA LUIS FLORES	000103290
	47	393.23	DOMÍNGUEZ GARCÍA LUIS FLORES	000103290
	48	393.23	DOMÍNGUEZ GARCÍA LUIS FLORES	000103290
	49	393.23	DOMÍNGUEZ GARCÍA LUIS FLORES	000103290
	50	393.23	DOMÍNGUEZ GARCÍA LUIS FLORES	000103290
5	51	393.23	DOMÍNGUEZ GARCÍA LUIS FLORES	000103290
	52	393.23	DOMÍNGUEZ GARCÍA LUIS FLORES	000103290
	53	393.23	DOMÍNGUEZ GARCÍA LUIS FLORES	000103290
	54	393.23	DOMÍNGUEZ GARCÍA LUIS FLORES	000103290
	55	393.23	DOMÍNGUEZ GARCÍA LUIS FLORES	000103290
	56	393.23	DOMÍNGUEZ GARCÍA LUIS FLORES	000103290
	57	393.23	DOMÍNGUEZ GARCÍA LUIS FLORES	000103290
	58	393.23	DOMÍNGUEZ GARCÍA LUIS FLORES	000103290
	59	393.23	DOMÍNGUEZ GARCÍA LUIS FLORES	000103290
	60	393.23	DOMÍNGUEZ GARCÍA LUIS FLORES	000103290
	61	393.23	DOMÍNGUEZ GARCÍA LUIS FLORES	000103290
	62	393.23	DOMÍNGUEZ GARCÍA LUIS FLORES	000103290
6	63	393.23	DOMÍNGUEZ GARCÍA LUIS FLORES	000103290
	64	393.23	DOMÍNGUEZ GARCÍA LUIS FLORES	000103290
	65	393.23	DOMÍNGUEZ GARCÍA LUIS FLORES	000103290
	66	393.23	DOMÍNGUEZ GARCÍA LUIS FLORES	000103290
	67	393.23	DOMÍNGUEZ GARCÍA LUIS FLORES	000103290
	68	393.23	DOMÍNGUEZ GARCÍA LUIS FLORES	000103290
	69	393.23	DOMÍNGUEZ GARCÍA LUIS FLORES	000103290
	70	393.23	DOMÍNGUEZ GARCÍA LUIS FLORES	000103290
	71	393.23	DOMÍNGUEZ GARCÍA LUIS FLORES	000103290
	72	393.23	DOMÍNGUEZ GARCÍA LUIS FLORES	000103290
	73	393.23	DOMÍNGUEZ GARCÍA LUIS FLORES	000103290
	74	393.23	DOMÍNGUEZ GARCÍA LUIS FLORES	000103290
TOTAL	15455.75			

**COMITE PROMOTORAS DEL BARRIO LA PAMPA ECUATORIANA 1**

LEVANTAMIENTO TOPOGRAFICO  
CANTON DE CHIMBO  
UBICACION

11 de 11