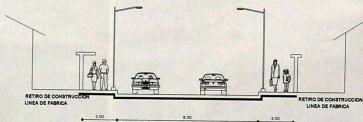
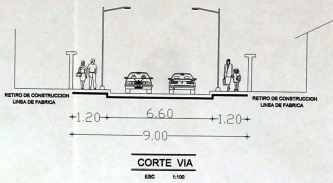


**LEVANTAMIENTO TOPOGRAFICO**  
ESCALA : 1:----- 750

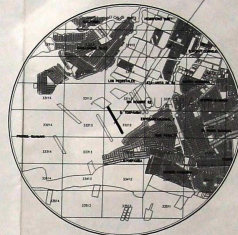


**SECCION TRANSVERSAL CALLE PUBLICA**  
ESCALA : 1:----- 100



**CORTE VIA**  
ESC 1:100

COMITE PRO-MEJORAS DEL BARRIO VISTA HERMOZA No. 2



**UBICACION**  
SIN ESCALA

RESUMEN DE AREAS		
AREA	PORCENTAJE	ME
AREA UTIL	100%	14.400.00
<b>AREA TOTAL</b>	<b>100%</b>	<b>14.400.00</b>

**PROYECTO**  
**LEVANTAMIENTO TOPOGRAFICO DEL BARRIO "VISTA HERMOZA No. 2"**

REPRESENTANTE:

PROFESIONAL:

FECHA: 04/01/2011

ESCALA: INDICADA

LAVAR: T1 DE 1

SELOS MUNICIPALES: