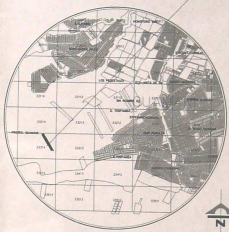


**CORTE LONGITUDINAL**  
ESCALA : 1: 750

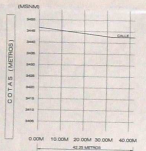
CORTE PRO-MEJORAS DEL BARRIO LA DOLOROSA ALTA



**UBICACION**  
SIN ESCALA

CUADRO DE AREAS		
MZ	Nº LOTES	AREA
1	1	498.00
	2	404.56
	3	433.44
	4	442.01
	5	448.68
	6	451.35
	7	451.58
	8	451.42
	9	450.94
	10	450.35
	11	448.50
	12	534.72
	13	281.88
	14	291.83
15	293.97	
2	16	311.78
	17	314.65
	18	320.80
	19	327.39
20	392.87	
TOTAL		8,090.70

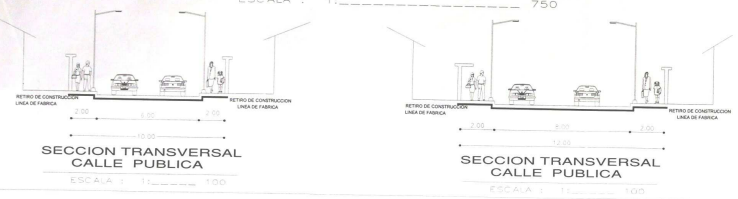
Resolución del Director Municipal de Obras Públicas y Mantenimiento de la Infraestructura Municipal No. 0011 del 14 de mayo del 2014 por la que se declara el Estado de Necesidad Municipal de la Obra de Mejoras del Barrio La Dolorosa Alta.



**CORTE TRANSVERSAL**  
ESCALA : 1: 750

CUADRO GENERAL - RESUMEN DE AREAS COMENSALES			
AREAS	AREA TOTAL (M <sup>2</sup> )	PERCENTAJE	%
AREA COMunal	482.80	6.89%	
AREA VERDE	420.10	5.20%	
TOTAL	902.90	11.09%	

**IMPLANTACION DE LOTES**  
ESCALA : 1: 750



**SECCION TRANSVERSAL CALLE PUBLICA**  
ESCALA : 1: 100

**SECCION TRANSVERSAL CALLE PUBLICA**  
ESCALA : 1: 100

CUADRO PUNTOS GPS.			
NO.	COORDENADA X	COORDENADA Y	
P 1	490965.7423	9962242.2150	
P 2	490994.9907	9962308.3301	

CRONOGRAMA VALORADO DE OBRAS									
ACTIVIDAD	COMIENZO	FIN	PROGRESO	RETRASO	RESERVA	ACTIVIDAD	COMIENZO	FIN	PROGRESO
1	01/01/2014	01/01/2014	100%	0	0	1	01/01/2014	01/01/2014	100%
2	01/01/2014	01/01/2014	100%	0	0	2	01/01/2014	01/01/2014	100%
3	01/01/2014	01/01/2014	100%	0	0	3	01/01/2014	01/01/2014	100%
4	01/01/2014	01/01/2014	100%	0	0	4	01/01/2014	01/01/2014	100%
5	01/01/2014	01/01/2014	100%	0	0	5	01/01/2014	01/01/2014	100%
6	01/01/2014	01/01/2014	100%	0	0	6	01/01/2014	01/01/2014	100%
7	01/01/2014	01/01/2014	100%	0	0	7	01/01/2014	01/01/2014	100%
8	01/01/2014	01/01/2014	100%	0	0	8	01/01/2014	01/01/2014	100%
9	01/01/2014	01/01/2014	100%	0	0	9	01/01/2014	01/01/2014	100%
10	01/01/2014	01/01/2014	100%	0	0	10	01/01/2014	01/01/2014	100%
11	01/01/2014	01/01/2014	100%	0	0	11	01/01/2014	01/01/2014	100%
12	01/01/2014	01/01/2014	100%	0	0	12	01/01/2014	01/01/2014	100%
13	01/01/2014	01/01/2014	100%	0	0	13	01/01/2014	01/01/2014	100%
14	01/01/2014	01/01/2014	100%	0	0	14	01/01/2014	01/01/2014	100%
15	01/01/2014	01/01/2014	100%	0	0	15	01/01/2014	01/01/2014	100%
16	01/01/2014	01/01/2014	100%	0	0	16	01/01/2014	01/01/2014	100%
17	01/01/2014	01/01/2014	100%	0	0	17	01/01/2014	01/01/2014	100%
18	01/01/2014	01/01/2014	100%	0	0	18	01/01/2014	01/01/2014	100%
19	01/01/2014	01/01/2014	100%	0	0	19	01/01/2014	01/01/2014	100%
20	01/01/2014	01/01/2014	100%	0	0	20	01/01/2014	01/01/2014	100%

**BANCAJO & NARANJO** INGENIEROS

DEPARTAMENTO DE LA CONSTRUCCION  
CALLE 100 N. # 21-1111  
TEL: 2382 1111

PROYECTO: **COMITE-PROMEJORAS DEL BARRIO "LA DOLOROSA ALTA"**

PROPIETARIOS: *[Signature]*  
SRA. GONZALES GONZALES GONZALES  
PROYECTO: 278-100-000

UBICACION: *[Signature]*  
SRA. GONZALES GONZALES GONZALES  
PROYECTO: 278-100-000

REPRESENTANTE: *[Signature]*

FECHA: 09/07/2014 ESCALA: 1:100 LAMINA: T1 DE 1

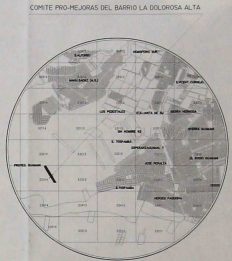
SELLOS MUNICIPALES

**MUNICIPIO DEL DISTRITO METROPOLITANO DE QUITO**  
El Municipio de Quito, Píez, Valle y Montañas, autoriza con este sello municipal a quienes se encuentren inscritos en el Registro Único de Promotores de Obras Públicas (RUPOP) para que realicen el presente proyecto de obra pública, en el marco de la gestión municipal de Quito.  
El promotor: *[Signature]*  
Ing. *[Signature]*  
Municipio de Quito

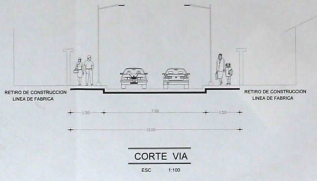


**LEVANTAMIENTO TOPOGRAFICO**  
ESCALA : 1:----- 750

RESUMEN DE AREAS		
AREA	PORCENTAJE	M2
AREA UTIL	100%	40029.25
AREA TOTAL:	100%	40029.25



**UBICACION**  
SIN ESCALA



PROYECTO: **LEVANTAMIENTO TOPOGRAFICO DEL BARRIO "LA DOLOROSA ALTA"**

REPRESENTANTE: *[Signature]*

PROYECTADO POR: *[Signature]*  
C.C. Nº 10070744  
PROFESOR EN TOPOGRAFIA Y GEOMETRIA DEL BARRIO LA DOLOROSA ALTA.

NUMERO DE PREGIO: 0000	UBICACION: DOLOROSA ALTA
CLAVE CATASTRAL: 0000-0000	QUILÓMETRO: 0000
PROFESIONAL: <i>[Signature]</i>	

COORDENADAS: *[Signature]*

LEVANTAMIENTO TOPOGRAFICO DE VIA  
CORTE DE VIA  
MEDICION DE AREAS  
UBICACION

FECHA: MARZO-2011 ESCALA: 1:750 LAMINA: T1 DE 1

BULLOS MUNICIPALES