


LEVANTAMIENTO TOPOGRAFICO  
 ESCALA: 1:1000  
 COORDENADAS TM WGS-84

3898754.00 —  
 3898754.00 —  
 3898754.00 —  
 3898754.00 —  
 3898754.00 —  
 3898754.00 —

CUADRO RESUMEN DE AREAS

DESCRIPCION	CANTD	PERIMETRO
AREA UTA	9238.06	70.924
AREA CALLES Y PASADOS	2114.40	26.838
AREA REZO	879.82	8.208
AREACION POR CANAL DE REZO	38.54	0.398
AREA CABEA TOTAL (SUMERO)	10072.82	100.000

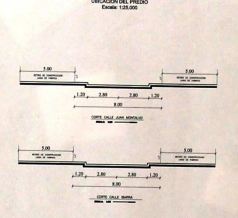
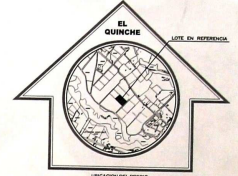
SE DESEA VER UN  
 SEGURO AREA UTA M<sup>2</sup> = 876.82 | 12.12 M



Se informa que el presente presupuesto es un presupuesto tentativo, sujeto a modificaciones de precios y cantidades de acuerdo a los precios y condiciones que se establezcan en el momento de la ejecución de las obras. El contratante se reserva el derecho de modificar los precios y condiciones de ejecución de las obras durante el desarrollo de las mismas. El contratante se reserva el derecho de modificar el presupuesto en cualquier momento durante el desarrollo de las obras. El contratante se reserva el derecho de modificar el presupuesto en cualquier momento durante el desarrollo de las obras.

CUADRO INFORMATIVO					
LISTA	APellidos y Nombres	E.I	AREA UTA	VALORES	VALORES
				COPRATA	CONTRATO
1	CORTO DE LA VIA MERCADO	17080254	281.97	10.26	10.26
2	BAJADA PARTIDAJOS AJUA GARIBAY	17100824	108.07	1.24	1.24
3	CHALUPA DE LA CONFESION DE SAN JUAN	17100824	268.07	1.24	1.24
4	TERMINO AYALA ANTES DEL PASADAJO	18057754	461.77	8.09	8.09
5	MANERA TRILLO DE SAN MARCELINO	18057754	468.37	8.09	8.09
6	SANJOSE SANTO DOMINGO	18057754	468.37	8.09	8.09
7	BARRIO DEL INGENIERO EZEQUIEL BARRERA	17080254	124.34	1.24	1.24
8	BARRIO DEL INGENIERO EZEQUIEL BARRERA	17080254	124.34	1.24	1.24
9	BARRIO DEL INGENIERO EZEQUIEL BARRERA	17080254	124.34	1.24	1.24
10	PELA BARRIO DEL INGENIERO	17080254	124.34	1.24	1.24
11	BARRIO BARRIO DEL INGENIERO	17080254	124.34	1.24	1.24
12	SANJOSE SANTO DOMINGO	18057754	468.37	8.09	8.09
13	TERMINO AYALA ANTES DEL PASADAJO	18057754	461.77	8.09	8.09
14	CHALUPA DE LA CONFESION DE SAN JUAN	17100824	268.07	1.24	1.24
15	CHALUPA DE LA CONFESION DE SAN JUAN	17100824	268.07	1.24	1.24
16	PELA BARRIO DEL INGENIERO	17080254	124.34	1.24	1.24
17	MANERA TRILLO DE SAN MARCELINO	18057754	468.37	8.09	8.09
18	TERMINO AYALA ANTES DEL PASADAJO	18057754	461.77	8.09	8.09
19	TERMINO AYALA ANTES DEL PASADAJO	18057754	461.77	8.09	8.09
20	TERMINO AYALA ANTES DEL PASADAJO	18057754	461.77	8.09	8.09
21	TERMINO AYALA ANTES DEL PASADAJO	18057754	461.77	8.09	8.09
22	TERMINO AYALA ANTES DEL PASADAJO	18057754	461.77	8.09	8.09
23	TERMINO AYALA ANTES DEL PASADAJO	18057754	461.77	8.09	8.09
24	TERMINO AYALA ANTES DEL PASADAJO	18057754	461.77	8.09	8.09
25	TERMINO AYALA ANTES DEL PASADAJO	18057754	461.77	8.09	8.09
26	TERMINO AYALA ANTES DEL PASADAJO	18057754	461.77	8.09	8.09
27	TERMINO AYALA ANTES DEL PASADAJO	18057754	461.77	8.09	8.09
28	TERMINO AYALA ANTES DEL PASADAJO	18057754	461.77	8.09	8.09

DESCRIPCION RUBRO	UNIDAD	CANTIDAD	P. UNITARIO	P. TOTAL	ÁRBOL					
					1 AÑO	2 AÑO	3 AÑO	4 AÑO	5 AÑO	6 AÑO
LIMPIEZA MANUAL DEL TERRENO	m <sup>3</sup>	529.96	0.95	495.46						
REFORTES Y TRANSICION CON TERRENO TOPOGRAFICO	m <sup>2</sup>	2118.36	1.49	3156.34						
EXCAVACION Y DESMOLDO DE TIERRAS	m <sup>3</sup>	847.34	6.71	5689.69						
SUBBASE CLASE 3.2-0.40-0.200 Concreto de Riego, Resistencia y Ruido	m <sup>2</sup>	289.79	3.99	1156.36						
BOQUELLO N.º 6 F=160kg/m <sup>2</sup> x 100mm, A=200mm, EQUICO CONCRETO F=160kg/m <sup>2</sup> x 100mm, A=200mm, ACERA N.º 6 F=160kg/m <sup>2</sup> x 100mm, A=200mm, M=200mm	m <sup>2</sup>	910.98	20.88	19029.77						
ADOQUE DE CONCRETO F=160kg/m <sup>2</sup> A=100mm, B=100mm	m <sup>2</sup>	619.90	13.82	8581.71						
ALCANTARILLADO TIERRA ENTUBADO 160 mm x 12.12	m	1491.02	13.40	19981.87						
ALCANTARILLADO TIERRA ENTUBADO 160 mm x 12.12	m	243.91	37.34	9107.00						
FONDO DE REVISION N.º 5, Excavacion, taludes verticales, postes y cables, cableado eléctrico	m	15.00	166.71	2500.65						
EMPRESA ELECTRICA: CABLEADO POSTES-LANARILLA	global	1.00	10790.00	10790.00						
TOTAL DOLARES				78935.51						



PROYECTO:  
**HUMANO DE HECHO Y CONSOLIDADO "NUEVO AMANECER"**

USO: A. PLANEACION PROFESIONAL  
 INGENIERO: *[Firma]*  
 "NOMBRE INSTITUTO"  
 INGENIERO: *[Firma]*

CONTENIDO:  
 CUADRO DE AREAS, UBICACION, CORTE DE VAS - CORTE DE TERRENO, CUADRO DE PROYECTADOS Y LINDEROS

UBICACION:  
 PROVINCIA DE PICHINCHA - PARROQUIA DEL QUINICHE  
 RECTORIO DEL CANALAL

ELABORACION:  
 DISEÑO CAD: *[Firma]*  
 CORTEA MENSURAL: *[Firma]*  
 FECHA: JUNIO / 2015

LINDERO:  
 DURACION: 12/18/2015-01/2016  
 PRECIO: \$ 1.77284  
 MONEDA: DOLAR  
 ESCALA: 1/1000

1

MANEJO DEL PRESUPUESTO METODOLÓGICO DE QUITO  
 Se informa que el presente presupuesto es un presupuesto tentativo, sujeto a modificaciones de precios y cantidades de acuerdo a los precios y condiciones que se establezcan en el momento de la ejecución de las obras. El contratante se reserva el derecho de modificar los precios y condiciones de ejecución de las obras durante el desarrollo de las mismas. El contratante se reserva el derecho de modificar el presupuesto en cualquier momento durante el desarrollo de las obras. El contratante se reserva el derecho de modificar el presupuesto en cualquier momento durante el desarrollo de las obras.

Se informa que el presente presupuesto es un presupuesto tentativo, sujeto a modificaciones de precios y cantidades de acuerdo a los precios y condiciones que se establezcan en el momento de la ejecución de las obras. El contratante se reserva el derecho de modificar los precios y condiciones de ejecución de las obras durante el desarrollo de las mismas. El contratante se reserva el derecho de modificar el presupuesto en cualquier momento durante el desarrollo de las obras. El contratante se reserva el derecho de modificar el presupuesto en cualquier momento durante el desarrollo de las obras.