

ACTAS DE REUNIÓN







Secretaría de
Coordinación
Territorial y
Participación

Unidad Especial
"Regula tu Barrio"

ACTA DE REUNIÓN

ATENCIÓN BARRIOS IRREGULARES

NOMBRE DEL BARRIO		La Victoria de Panamá			
No. Exp.	14	No. DE ACTA	9		
ADMINISTRACION ZONAL		TUMPA		PARROQUIA	23000
UNIDAD	UL	FECHA	15/07/2012	HORA	10:00
QUIEN ATIENDE POR LA UNIDAD REGULA TU BARRIO			REPRESENTANTES DEL BARRIO		
1	ALDO EDUARDO SANCHEZ	1	JESÚS MARIA CALENTE ECOP		
2	RODOLFO EDUARDO CASPERON	2	AMBROCIO MAJÍ		
3		3			
4		4			
SINTESIS REUNIÓN					
<p>* ANÁLISIS DE LA GESTIÓN PARA EL ÁREA VERDE.</p> <p>* ACUERDOS PARA LA COMPENSACIÓN POR EL FALTANTE DE ÁREA VERDE.</p>					
ACUERDOS Y COMPROMISOS					
	ACUERDO/COMPROMISO	RESP.	PLAZO	OBSERVACIONES	
1	ACUERDO FIRMADO POR LOS				
2	ACUERDOS PARA LA				
3	COMPENSACIÓN POR FALTANTES				
4	DE ÁREA VERDES.				
DOCUMENTACION ANEXA					
	DOCUMENTO	OBSERVACIONES			
1					
2					
3					
4					
PARA CONSTANCIA DE LO ACTUADO FIRMAN					
Por la Unidad "Regula tu Barrio"			Por el Barrio:		
 			 		
ESTRATEGIA/ VALORIZACION					
1					
2					
3					
4					



Secretaría de
Coordinación
Territorial y
Participación

Unidad Especial
"Regula tu Barrio"

ACTA DE REUNIÓN

ATENCIÓN BARRIOS IRREGULARES

NOMBRE DEL BARRIO		La Victoria de Yaraguá.			
No. Exp.	14	No. DE ACTA	1		
ADMINISTRACION ZONAL		TUMBSU	PARROQUIA	YARAGUÁ	
UNIDAD	OFICINA CENTRAL	FECHA	08/03/2012.	HORA	15:00.
QUIEN ATIENDE POR LA UNIDAD REGULA TU BARRIO			REPRESENTANTES DEL BARRIO		
1	Arq. Edwin Semblante		1	Sr. JOSE VALENTE.	
2			2	Ing. Luis ANDRANGO.	
3			3	094215310.	
4			4		
SÍNTESIS REUNIÓN					
<p>SE CORRIGIO ALGUNOS PUNTOS EN EL PLANO. BALTA, CUADRO DE AREAS, CRONOGRAMA UACORDADO, CORTE TRANSVERSAL, UNDEFINICION. SE QUEDO EN UNIFICAR LOS VOTES PEQUEÑOS PORQUE SLO - NO CUMPLE LA ORDENANZA DE LA REUNION FREYRE, FONDO.</p>					
ACUERDOS Y COMPROMISOS					
	ACUERDO/COMPROMISO	RESP.	PLAZO	OBSERVACIONES	
1	EL ING. SE COMPROMETE EN DAR E. EL EL 19 DE MARZO EL PLANO (CORREGIDO).				
2					
3	SOCIALIZAR EL AREA VERDE.				
4					
DOCUMENTACION ANEXA					
	DOCUMENTO	OBSERVACIONES			
1	SE ENTREGO LOS PUNTOS GPS MEMORIA				
2	TECNICA.				
3					
4					
PARA CONSTANCIA DE LO ACTUADO FIRMAN					
Por la Unidad "Regula tu Barrio"			Por el Barrio:		
ESTRATEGIA/ VALORIZACION					
1					
2					
3					
4					

COMUNICACIONES VARIAS

CONTENIDO DE

NOMBRE DEL BARRIO: LA VICTORIA DE YARUQUI

CLAVE CATASTRAL:

FECHA	DOCUMENTOS LEGALES				DOCUMENTOS SOCIO - ORGANIZATIVOS			DOCUMENTOS TECNICOS	
	SOLICITUD	ESCRITURAS	CERTIFICADOS	PAGO IMPUESTOS	PERSONERIA JURIDICA	DIRECTIVA	SOCIOS	INFORME FACTIBILIDAD DE SERVICIO EMAAP	INFORME FACTIBILIDAD DE SERVICIO E F Q
		1 - Compraventa Mirian Guadalupe Nájera Olmedo Nov 17-2000 (10) (*) 2 - José María Valente Guapi Nov 17-2000 (10) (*) 3.- Venta Rafael Roberto Ayala Chávez Junio 4-1964 (4) (*)	Jul. 10-2007 C30403877001 (1) (*) Jun. 18-2007 C50397500001 (1) (*)	Feb 25-2008 No 6689989 (1) (*) Mayo 7-2007 No 6623020 (1)(*)					
(#) Número de fojas		(*) Copias							

RECIBIDAS

COMITÉ PROMEJORAS DEL BARRIO LA VICTORIA

YARUQUI – QUITO – ECUADOR

ACUERDO

En reunión realizada el día miércoles 14 de marzo del 2012 en el Centro Cristiano Renacer en Cristo barrio la Victoria, en la calle Eloy Alfaro y Linea Vieja a las 11:30 A.M, los copropietarios del Macro Lote que era de propiedad del Sra. Maria Piedad Evangelina Santiana Olmedo, involucrados en la Regularización de la Tenencia de la Tierra en esta etapa del Barrio comprometernos a compensar económicamente el área verde que no disponemos por estar nuestro sector consolidado, para constancia ratificamos nuestro compromiso con nombres completos y números de cédula de ciudadanía, tanto de los propietarios y de los poseionarios.

NOMBRES Y APELLIDOS	CEDULA	FIRMA	POSESIONARIO
CESAR PATRICIO ESPIN FIGUEROA Y	180209986-9		POSEISONARIO
LOURDES MARGOTH ESPARZA PAEZ	180216432-5		POSESIONARIO
EFRENDIS FERNANDO HEREDIA NAVARRETE Y	170804534-1		PROPIETARIO
SUSANA MARIA ARIAS GARCIA	171199159-4		PROPIETARIO
JORGE MEDARDO FLORES HEREDIA Y	090563422-9		PROPIETARIO
ROSA ZOILA TIPAN HUAGRILLA	170834220-7		PROPIETARIO
MIRIAN GUADALUPE NAJERA OLMEDO Y	170908985-0	POE HUGO NAJERA 	PROPIETARIO
WILLIAN MARCELO LOPEZ LOPEZ	100122289-0		PROPIETARIO
CARLA ELIZABETH GONZALEZ CHAVEZ	171348014-1		PROPIETARIO
VINICIO RENE SANTIANA Y	170674590-6		PROPIETARIO
ANA LUCIA CORDOVA PINTO	170828976-2		PROPIETARIO














COMITÉ PROMEJORAS DEL BARRIO LA VICTORIA

YARUQUI – QUITO – ECUADOR

ACUERDO

En reunión realizada el día miércoles 14 de marzo del 2012 en el Centro Cristiano Renacer en Cristo barrio la Victoria, en la calle Eloy Alfaro y Linea Vieja a las 11:30 A.M, los copropietarios del Macro Lote que era de propiedad del Sra. Maria Piedad Evangelina Santiana Olmedo, involucrados en la Regularización de la Tenencia de la Tierra en esta etapa del Barrio comprometernos a compensar económicamente el área verde que no disponemos por estar nuestro sector consolidado, para constancia ratificamos nuestro compromiso con nombres completos y números de cédula de ciudadanía, tanto de los propietarios y de los posesionarios.

NOMBRES Y APELLIDOS	CEDULA	FIRMA	POSESIONARIO
PAULINA DE LOS ANGELES VALLEJO	170987061-0		PROPIETARIA
GREGORIO NAULA LLAGSHA Y	060163712-7		PROPIETARIO
ANRONIA MARTINEZ ASQUI	060200977-1		PROPIETARIO
JOSE FRANCISCO ASITIMBAY LEMA Y	060093702-3	<i>Jose Francisco Asitimbay</i>	PROPIETARIO
MANUELA VILLA DE ASITIMBAY	060177365-8		PROPIETARIO
CENTRO CRISTIANO RENACER EN CRISTO	060099389-3	<i>[Signature]</i>	PROPIETARIO
AGUSTIN LEMA OBANDO Y	060214110-3	<i>[Signature]</i>	PROPIETARIO
MARIA ROSA CHIMBOLEMA CONYA	060214109-5	<i>[Signature]</i>	PROPIETARIO
JOSE LEMA OBANDO Y	060308718-8	<i>[Signature]</i>	POSESIONARIO
ROSA CEPEDA	171455477-5	<i>[Signature]</i>	POSESIONARIO
PEDRO GUAPI Y	060204903-3	<i>[Signature]</i>	PROPIETARIO
MANUELA APULLON	06241844-4	<i>[Signature]</i>	PROPIETARIO

ALBERTO GUAPI Y	060271836-3		PROPIETARIO
ROSA CHUTO	060271836-3		PROPIETARIO
JOSE VALENTE Y	060099389-3		PROPIETARIO
TOMASA CHIMBOLEMA	170604743-6		PROPIETARIO
EZEQUIEL MALAN <i>Jose Felipe</i>	171254965-6 <i>060252971-5</i>		POSESIONARIO
AMBROSIO MAJI REMACHE Y	060134043-3		PROPIETARIO
MARIA CHIMBOLEMA REMACHE	060097508-0		PROPIETARIO
FRANCISCO VALENTE CHIMBOLEMA Y	100221211-4		PROPIETARIO
REBECA GUACHO AUCANCELA	060248498-2		PROPIETARIO
MANUEL GUAMBO Y	060233653-9		POSESIONARIO
<i>Josefa Shigla Moyalema</i>	<i>060278319-6</i>		PROPIETARIO
ALBERTO CACARIN CACARIN	170133421-9		PROPIETARIO
ROSA IMELDA AUCAPIÑA MONTERO	010099234-6		PROPIETARIO

INFORMES GPS



CLIENTE: ING. CARLOS TUQUERREZ
PROYECTO: BARRIO YARUQUI
CONTRATISTA: VIETIC CIA. LTDA.
FECHA: 07 DE AGOSTO DEL 2006
SISTEMA DE COORDENADAS PLANO DE QUITO DATUM PSAD-56

National coordinate system: QUITO
 Projection type : Transverse Mercator
 Reference system : PSAD_56
 Axis : 6378388.000 [m]
 Flat : 1 / 297.0000000225716000

 Parameters: Transverse Mercator

Central meridian of projection zone : 281.500
 False easting at central meridian : 500000.000
 False northing at southernmost parallel: 10000000.000
 Scale factor : 1.000458
 Southernmost parallel of latitude : 0.000

dx: 277.993m
 dy: -170.990m
 dz: 366.997m
 ex: 0.000000"
 ey: 0.000000"
 ez: 0.000000"
 m: 1.000000000000

 Plane coordinates of transformed points:

Transformed points : Fixed Parameters
 Unit used : m

Name	Zone	East	North	ortho Hgt.	geoid Hgt	ell Hgt	Scale	Converg		
VIETIC	----	500474.779	9979213.119	2831.019	-3.185	2827.834	1.0004584030	0	0	0.1
GPS_E1	----	519968.874	9982469.275	2519.692	-2.518	2517.174	1.0004633318	0	0	1.8
GPS_E2	----	519965.598	9982416.136	2519.106	-2.520	2516.586	1.0004633301	0	0	1.8

Atentamente,


 Ing. Jacob Villaci
 GERENTE



CLIENTE: ING. CARLOS TUQUERREZ
PROYECTO: BARRIO YARUQUI
CONTRATISTA: VIETIC CIA. LTDA.
FECHA: 07 DE AGOSTO DEL 2006
SISTEMA DE COORDENADAS PLANO DE QUITO DATUM WGS-84

National coordinate system: QUITO_WGS84
 Projection type : Transverse Mercator

Reference system : WGS_84
 Axis : 6378137.000 [m]
 Flat : 1 / 298.2572235630001000

 Parameters: Transverse Mercator

Central meridian of projection zone : 281.500
 False easting at central meridian : 500000.000
 False northing at southernmost parallel: 10000000.000
 Scale factor : 1.000458
 Southernmost parallel of latitude : 0.000

dx: 0.000m
 dy: 0.000m
 dz: 0.000m
 ex: 0.000000"
 ey: 0.000000"
 ez: 0.000000"
 m: 1.000000000000

 Plane coordinates of transformed points:

Transformed points : Fixed Parameters
 Unit used : m

Name	Zone	East	North	ortho Hgt	geoid Hgt	ell Hgt	Scale	Converg
VIETIC	----	500236.452	9978846.214	2831.019	26.036	2857.055	1.0004584009	0 0 0.0
GPS_E1	----	519730.447	9982102.334	2519.692	25.787	2545.479	1.0004632149	0 0 1.8
GPS_E2	----	519727.171	9982049.196	2519.107	25.788	2544.895	1.0004632133	0 0 1.8

Atentamente,


 Ing. Jacob Villacís
 GERENTE

VIETIC CIA. LTDA.

R.U.C.: 1790984710001
Cristobal de Acuna Oe3-253 y Av. America
Telf.: 2529 120 / 2524 836 • Fax: 2505 941
E-mail: jvillaci@interactive.net.ec
Quito - Ecuador

DISTRIBUIDOR PARA
ECUADOR DE:



- Venta - Renta de equipos Topográficos
- Sistemas GPS
- Software para ingeniería
- Imágenes Digitales
- Sistemas GIS
- Catastro
- Servicio Técnico y Reparaciones

CLIENTE: ING. CARLOS TUQUERREZ
PROYECTO: BARRIO YARUQUI
CONTRATISTA: VIETIC CIA. LTDA.
FECHA: 07 DE AGOSTO DEL 2006
SISTEMA DE COORDENADAS UTM ECUADOR DATUM WGS84

National coordinate system: UTM_WGS zone 17 W 84° ... W 78°
 Projection type : Transverse Mercator

Reference system : WGS_84
 Axis : 6378137.000 [m]
 Flat : 1 / 298.2572235630001000

Parameters: Transverse Mercator

Central meridian of projection zone : 279.000
 False easting at central meridian : 500000.000
 False northing at southernmost parallel: 10000000.000
 Scale factor : 0.999600
 Southernmost parallel of latitude : 0.000

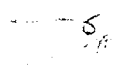
dx: 0.000m
 dy: 0.000m
 dz: 0.000m
 ex: 0.000000"
 ey: 0.000000"
 ez: 0.000000"
 m: 1.000000000000

Plane coordinates of transformed points:

Transformed points : Fixed Parameters
 Unit used : m

Name	Zone	East	North	ortho Hgt	geoid Hgt	ell Hgt	Scale	Converg
VIETIC	17	778511.251	9978844.058	2831.019	26.036	2857.055	1.0005603504	0 0 30.1
GPS_E1	17	798008.980	9982098.106	2519.692	25.787	2545.479	1.0006995455	0 0 27.2
GPS_E2	17	798005.696	9982044.956	2519.107	25.788	2544.895	1.0006995213	0 0 27.3

Atentamente,


 Ing. Jacob Villacís
 GERENTE



CLIENTE: ING. CARLOS TUQUERREZ
PROYECTO: BARRIO YARUQUI
CONTRATISTA: VIETIC CIA. LTDA.
FECHA: 07 DE AGOSTO DEL 2006
SISTEMA DE COORDENADAS UTM ECUADOR DATUM PSAD-56

National coordinate system: UTM_ECUADOR zone 17 W 84ø ... W 78ø
 Projection type : Transverse Mercator

Reference system : PSAD_56
 Axis : 6378388.000 [m]
 Flat : 1 / 297.0000000225716000

 Parameters: Transverse Mercator

Central meridian of projection zone : 279.000
 False easting at central meridian : 500000.000
 False northing at southernmost parallel: 10000000.000
 Scale factor : 0.999600
 Southernmost parallel of latitude : 0.000

dx: 277.993m
 dy: -170.990m
 dz: 366.997m
 ex: 0.000000"
 ey: 0.000000"
 ez: 0.000000"
 m: 1.000000000000

 Plane coordinates of transformed points:

Transformed points : Fixed Parameters
 Unit used : m

Name	Zone	East	North	ortho Hgt	geoid Hgt	ell Hgt	Scale	Converg
VIETIC	17	778760.609	9979210.966	2831.019	-3.185	2827.834	1.0005620228	0 0 29.6
GPS_E1	17	798258.463	9982465.104	2519.692	-2.518	2517.174	1.0007013323	0 0 26.7
GPS_E2	17	798255.179	9982411.953	2519.106	-2.520	2516.586	1.0007013081	0 0 26.8

Atentamente,


 Ing. Jacob Villacís
GERENTE

REPUBLICA DEL ECUADOR
DIRECCION GENERAL DE REGISTRO CIVIL
IDENTIFICACION Y CEDULACION

CEDULA DE CIUDADANIA No. 171455417-5

CEPEDA BETUN MARIA ROSA
CHIMBORAZO/COLTA/COLUMBE

18 MARZO 1978

FECHA DE NACIMIENTO 002-0009 00118 F

CHIMBORAZO/COLTA
COLUMBE

1978

FIRMA DEL CEDULADO



EQUATORIANA***** V3333V2222

CASADO JOSE LEMA OBANDO

PRIMARIA QUEHACER. DOMESTICOS

MANUEL CEPEDA

MARIA BETUN



QUITO 15/09/2010

15/09/2002

REN 3137451

FIRMA DEL CEDULADO

PUGAR DERECHO

REPUBLICA DEL ECUADOR
CONSEJO NACIONAL ELECTORAL
CERTIFICADO DE VOTACION

REFERENDUM Y CONSULTA POPULAR 07/05/2011

302-0003 NÚMERO

1714554175 CÉDULA

CEPEDA BETUN MARIA ROSA

PICHINCHA QUITO

PROVINCIA CANTÓN

YARUQUI PARROQUIA ZONA

F. PRESIDENTA (E) DE LA JUNTA





ECUATORIANA***** V3333V1242
 CASADO MARIA ROSA CEPEDA BETUN
 PRIMARIA NEGOCIANTE
 JUAN LEMA
 PASCUALA OBANDO
 QUITO 15/09/2010
 15/09/2022
 REN 3137445




REPUBLICA DEL ECUADOR
 DIRECCION GENERAL DE REGISTRO CIVIL
 IDENTIFICACION Y CEDULACION
 CEDULA DE CIUDADANIA No. 060308718-0
 LEMA OBANDO JOSE
 CHIMBORAZO/COLTA/CAJABAMBA
 07 ABRIL 1976
 FECHA DE NACIMIENTO 004-0081 00590 M
 CHIMBORAZO/COLTA
 CAJABAMBA 1976




REPUBLICA DEL ECUADOR
 CONSEJO NACIONAL ELECTORAL
 REFERENDUM Y CONSULTA POPULAR 07/05/2011
 018-0009
 NUMERO 0603087180
 CÉDULA
 LEMA OBANDO JOSE
 PICHINCHA QUITO
 PROVINCIA CANTÓN
 YARUQUI PARROQUIA
 F) PRESIDENTA (E) DE LA JUNTA

REPUBLICA DEL ECUADOR
DIRECCION GENERAL DE REGISTRO CIVIL
IDENTIFICACION Y CEDULACION

CEDULA DE CIUDADANIA No. 060233653-9

GUAMBO YAGLOA JOSE MANUEL

NOMBRES Y APELLIDOS
CHIMBORAZO/RIOBAMBA/LICTO

LUGAR DE NACIMIENTO
08 ENERO 1972

FECHA DE NACIMIENTO
REG. CIVIL 001-1 0019 00019 M

TOMO PAG ART SEXO
CHIMBORAZO/RIOBAMBA

LUGAR Y AÑO DE INSCRIPCIÓN
LICTO 1972

FIRMA DEL CEDULADO

EQUATORIANA***** V4244V4442

NACIONALIDAD CASADO JOSEFA SHIGLA MOYOLEMA

ESTADO CIVIL PRIMARIA AGRICULTOR

INSTRUCCION PROF. OCUP.

NOBRE Y APELLIDO DEL PADRE PEDRO GUAMBO GAMARRA

NOBRE Y APELLIDO DE LA MADRE ROSA YAGLOA CHUTO

RIOBAMBA 28/09/2008

LUGAR Y FECHA DE EXPEDICION

28/09/2020

FECHA DE CADUCIDAD

FORMA No. REN 0388044

DE LA AUTORIDAD

PULGAR DERECHO

REPÚBLICA DEL ECUADOR
CNEI CONSEJO NACIONAL ELECTORAL
CERTIFICADO DE VOTACIÓN

REFERÉNDUM Y CONSULTA PÓPULAR 07/05/2011

304-0002 NÚMERO

0602336539 CÉDULA

GUAMBO YAGLOA JOSE MANUEL

CHIMBORAZO RIOBAMBA

PROVINCIA CANTÓN

FLORES FLORES

PARROQUIA ZONA

F. PRESIDENTA (S) DE LA JUNTA

6

REPUBLICA DEL ECUADOR
DIRECCION GENERAL DE REGISTRO CIVIL
IDENTIFICACION Y CEDULACION

CECULA DE CIUDADANIA No. 060278879-6

SHIGLA MOYOLEMA JOSEFA


CHIMBORAZO/RIOBAMBA/LICTO

LUGAR DE NACIMIENTO
13 ENERO 1976

FECHA DE NACIMIENTO
REG CIVIL 001-1 0021 00021 F

CHIMBORAZO/RIOBAMBA
LICTO 1976

Shigla Moyolema Josefa
FIRMA DEL CEDULADO



5

ECUATORIANA***** V2443V3442

NACIONALIDAD CASADO JOSE MANUEL GUAMBO YAGLOA

ESTADO CIVIL PRIMARIA QUEHACER. DOMESTICOS

INSTRUCCION FRANCISCO SHIGLA MOROCHO

NOMBRE Y APELLIDO DEL PADRE LORENZA MOYOLEMA GUAMBO


NOMBRE Y APELLIDO DE LA MADRE QUITO 18/06/2008

LUGAR Y FECHA DE EXPEDICION 18/06/2020

FECHA DE CADUCIDAD

FORMA No. REN 2826073
Pch

[Signature]
FIRMA DE LA AUTORIDAD



PULGAR DERECHO

REPUBLICA DEL ECUADOR
CNE CONSEJO NACIONAL ELECTORAL
CERTIFICADO DE VOTACION
REFERENDUM Y CONSULTA POPULAR 07/05/2011


118-0009 NUMERO 0602788796 CÉDULA

SHIGLA MOYOLEMA JOSEFA

CHIMBORAZO RIOBAMBA
PROVINCIA CANTÓN

LICTO ZONA
PARROQUIA

[Signature]
F) PRESIDENTA (E) DE LA JUNTA



5

3



REPUBLICA DEL ECUADOR
DIRECCION GENERAL DE REGISTRO CIVIL
IDENTIFICACION Y CEDULACION



CEDULA DE CIUDADANIA No. 170987061-0

VALLEJO MORALES PAULINA DE LOS ANGELES

IMBABURA/OTAVALO/JORDAN

06 DICIEMBRE 1968

FECHA DE NACIMIENTO REG. CIVIL 005 0195 01297 F

IMBABURA/OTAVALO

JORDAN 1968



Paulina Vallejo
FIRMA DEL CEDULADO

4

ECUATORIANA*****

V444414444

CASADO

ANGEL GEORDANO ROJAS PROARO

SUPERIOR

EMPLEADO PRIVADO

ELIAS RUBEN VALLEJO

LUCILA MARTA MORALES

QUITO

26/09/2007

26/09/2018

REN 2571768

FORMA No

Pch




PULGAR DERECHO

4

ECUATORIANA***** A334313343
CASADO JOSE ALBERTO GUAPI ATUPAÑA
NINGUNA QUEPACER. DOMESTICOS
FRANCISCO CHUTO YABLOA
MANUELA GUARANGA
QUITO 01/06/2006
01/06/2018

CIUDADANIA*ANF 060344800-2
CHUTO GUARANGA MARIA ROSA
CHIMBORAZO/RIOBAMBA/LICTO
13 DICIEMBRE 1979
002- 0232 00432 F
CHIMBORAZO/ RIOBAMBA
LICTO 1979



REPÚBLICA DEL ECUADOR
CONSEJO NACIONAL ELECTORAL
CERTIFICADO DE VOTACIÓN

027-0008 NÚMERO
0602718363 CÉDULA
GUAPI ATUPAÑA JOSE ALBERTO


PICHINCHA QUITO
PROVINCIA CANTÓN
YARUQUI
PARROQUIA ZONA

F. PRESIDENTA (E) DE LA JUNTA



ECUATORIANA***** V3343V4244
CASADO MARIA ROSA CHUTO GUARANGA
PRIMARIA COMESCIANTE
JOSE GUAPI
TRANSITO ATUPAÑA
QUITO 01/06/2006
01/06/2018

CIUDADANIA 060271856-3
GUAPI ATUPAÑA JOSE ALBERTO
CHIMBORAZO/COLTA/COLUMBE
29 MARZO 1972
002-1 0089 00150 M
CHIMBORAZO/ COLTA
COLUMBE 1972



REPÚBLICA DEL ECUADOR
CONSEJO NACIONAL ELECTORAL
CERTIFICADO DE VOTACIÓN

250-0004 NÚMERO
0603448002 CÉDULA
CHUTO GUARANGA MARIA ROSA

PICHINCHA QUITO
PROVINCIA CANTÓN
YARUQUI
PARROQUIA ZONA

F. PRESIDENTA (E) DE LA JUNTA



2

ECUATORIANA***** E293312222
 CASADO MARIA MANUELA APUELLO BALLE
 PRIMARIA JORNALERO
 JOSE GUAPI
 TRANSITO ATUPANA
 QUITO 17/09/2008
 17/09/2020

REN 2852862
 Pch



REPUBLICA DEL ECUADOR
 INSTITUTO ECUATORIANO DE REGISTRO CIVIL
 IDENTIFICACION Y REGISTRO



2

CIUDADANIA 060204903-3
 GUAPI ATUPANA PEDRO
 CHIMBORAZO/COLTA/COLUMBE
 08 JUNIO 1966
 003-0012 00289 M
 CHIMBORAZO/ COLTA
 COLUMBE 1966



CNE

REPÚBLICA DEL ECUADOR
 CONSEJO NACIONAL ELECTORAL
 CERTIFICADO DE VOTACIÓN
 REFERENDUM Y CONSULTA POPULAR 07/05/2011

026-0008
 NÚMERO

0602049033
 CÉDULA

GUAPI ATUPANA PEDRO

PICHINCHA
 PROVINCIA
 YARQUI
 PARROQUIA

QUITO
 CANTÓN
 ZONA

[Signature]
 P) PRESIDENTA (E) DE LA JUNTA



2

REPUBLICA DEL ECUADOR
DIRECCION GENERAL DE REGISTRO CIVIL
IDENTIFICACION Y CERTIFICACION

CEDULA DE CIUDADANIA N° 0602418444

APUGLON BALLA MARIA MANUELA
CHIMBORAZO/COLTA/CAJABAMBA

20 AGOSTO 1971

003-0101-01101 F

CHIMBORAZO/ COLTA
CAJABAMBA 1971



Maria Apugllon Balla

ECHATORIANA *****

FEDERACION ECUATORIANA DE TRABAJADORES RURALES

PRIMARIA QUEHACER DOMESTICOS

MANUEL APUGLON
MANUELA BALLA

QUITO 17/09/2020

17/09/2020

REN 2852863

PUNTO DE VOTACION

REPÚBLICA DEL ECUADOR
CONSEJO NACIONAL ELECTORAL
CERTIFICADO DE VOTACIÓN
REFERENDUM Y CONSULTA POPULAR 07/05/2011

211-0001 NÚMERO .0602418444 CÉDULA

APUGLLON BALLA MARIA MANUELA

PICHINCHA QUITO
PROVINCIA CANTÓN
YARUQUI PARROQUIA ZONA

Manuela Apugllon Balla

P. PRESIDENTA (E) DE LA JUNTA



Secretaría de
Coordinación
Territorial y
Participación

Unidad Especial
"Regula Tu Barrio"

Manuela

2012 - 434

Oficio No. UERB - 718 - 2012

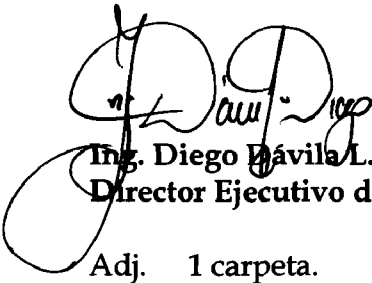
Quito DMQ, 25 de octubre de 2012

Abogado
José Luis Arcos
SECRETARIO GENERAL DEL CONCEJO
METROPOLITANO DE QUITO ENC.
Presente.


De mi consideración:

Adjunto al presente, tengo a bien remitir a usted 16 juegos de 1 lámina, correspondiente al Barrio "La Victoria de Yaruquí", ubicado en la Parroquia de Yaruquí, con la finalidad de que se continúe con el trámite pertinente.

Atentamente,


Ing. Diego Dávila L.
Director Ejecutivo de la UERB
Adj. 1 carpeta.

	NOMBRES	FECHA	FIRMA/SUMILLA
ELABORADO POR:	Geovanna Vivero	25-10-2012	
REVISADO POR:	Ing. Diego Dávila	25-10-2012	

 **CONCEJO METROPOLITANO DE QUITO**
SECRETARIA GENERAL
DEPARTAMENTO DE DOCUMENTOS

FECHA: 25 OCT 2012
HORA: 15:10
FIRMA: *DOCA*
NOMBRE: *- 16 plous*

Ord: 314

Pl: 1