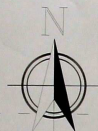





1:000 2050m

CORTE A-A  
2040.000 2040.000 2040.000 2040.000 2040.000 2040.000 2040.000 2040.000 2040.000 2040.000 2040.000

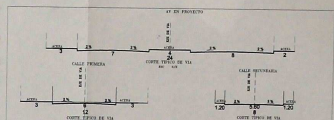
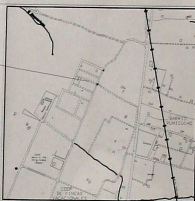


2435

GPS 1



Comité del Distrito Municipal de Quito  
Municipalidad Distrital de San Antonio de Pichincha  
CALLE PRINCIPAL DEL PROYECTO DE BARRIO



**RESUMEN DE AREAS**

COODICION	AREA	%
AREA DE USO	231,3	100,0
AREA DE CIRCULACION	2,7	1,1
AREA DE VERDE	2,7	1,1
AREA TOTAL	236,7	100,0
AREA TOTAL DE TERRENO	207,6	87,3

**RESUMEN DE VOLUMENES**

AREA DE USO	VOLUMEN
AREA DE CIRCULACION	2,7
AREA DE VERDE	2,7
TOTAL	5,4

**COMPARTIMENTOS VALUADOS DE AREA**

1	2	3	4	5	6	7	8	9	10	11	12	13	14	15	16	17	18	19	20	21	22	23	24	25	26	27	28	29	30	31	32	33	34	35
1	2	3	4	5	6	7	8	9	10	11	12	13	14	15	16	17	18	19	20	21	22	23	24	25	26	27	28	29	30	31	32	33	34	35

CUADRO DE AREAS

LOTE	PROPIETARIOS	C.L.	AREA
1	ESTRATEGIA DEL PROYECTO	100000000	1000
2	AREA DE USO	100000000	1000
3	AREA DE VERDE	100000000	1000
4	AREA DE CIRCULACION	100000000	1000
5	AREA DE VERDE	100000000	1000
6	AREA DE VERDE	100000000	1000
7	AREA DE VERDE	100000000	1000
8	AREA DE VERDE	100000000	1000
9	AREA DE VERDE	100000000	1000
10	AREA DE VERDE	100000000	1000
11	AREA DE VERDE	100000000	1000
12	AREA DE VERDE	100000000	1000
13	AREA DE VERDE	100000000	1000
14	AREA DE VERDE	100000000	1000
15	AREA DE VERDE	100000000	1000
16	AREA DE VERDE	100000000	1000
17	AREA DE VERDE	100000000	1000
18	AREA DE VERDE	100000000	1000
19	AREA DE VERDE	100000000	1000
20	AREA DE VERDE	100000000	1000
21	AREA DE VERDE	100000000	1000
22	AREA DE VERDE	100000000	1000
23	AREA DE VERDE	100000000	1000
24	AREA DE VERDE	100000000	1000
25	AREA DE VERDE	100000000	1000
26	AREA DE VERDE	100000000	1000
27	AREA DE VERDE	100000000	1000
28	AREA DE VERDE	100000000	1000
29	AREA DE VERDE	100000000	1000
30	AREA DE VERDE	100000000	1000
31	AREA DE VERDE	100000000	1000
32	AREA DE VERDE	100000000	1000
33	AREA DE VERDE	100000000	1000
34	AREA DE VERDE	100000000	1000
35	AREA DE VERDE	100000000	1000
36	AREA DE VERDE	100000000	1000
37	AREA DE VERDE	100000000	1000
38	AREA DE VERDE	100000000	1000
39	AREA DE VERDE	100000000	1000
40	AREA DE VERDE	100000000	1000
41	AREA DE VERDE	100000000	1000
42	AREA DE VERDE	100000000	1000
43	AREA DE VERDE	100000000	1000
44	AREA DE VERDE	100000000	1000
45	AREA DE VERDE	100000000	1000
46	AREA DE VERDE	100000000	1000
47	AREA DE VERDE	100000000	1000
48	AREA DE VERDE	100000000	1000
49	AREA DE VERDE	100000000	1000
50	AREA DE VERDE	100000000	1000
51	AREA DE VERDE	100000000	1000
52	AREA DE VERDE	100000000	1000
53	AREA DE VERDE	100000000	1000
54	AREA DE VERDE	100000000	1000
55	AREA DE VERDE	100000000	1000
56	AREA DE VERDE	100000000	1000
57	AREA DE VERDE	100000000	1000
58	AREA DE VERDE	100000000	1000
59	AREA DE VERDE	100000000	1000
60	AREA DE VERDE	100000000	1000

Escala :  
1: 500

1:000 1800m

2006+400m

2006+450m

2006+500m

2006+550m

2006+600m

2006+650m

COMITE BARRIAL CIUDAD FUTURA  
BARRIO 600

SECTOR : BARRIO 600  
SAN ANTONIO DE PICHINCHA

PROYECTO : RELEVANTAMIENTO TOPOGRAFICO  
UBICACION : CUADRO DE AREAS  
CONTENIDO : CUERPOS TIPOCOS DE VIAS  
RELEVANTAMIENTO DE CONSTRUCCIONES

Elaborado por: [Firma]  
Fecha: [Fecha]

Revisado por: [Firma]  
Fecha: [Fecha]

SELLOS MUNICIPALES

MUNICIPIO DEL DISTRITO METROPOLITANO DE QUITO

La Secretaría de Tránsito y Tránsito Autorizado por un plan simple en la zona urbana y el subsistema de tránsito urbano de la zona de Tránsito Autorizado de QUITO, el día [Fecha] a las [Hora] de la tarde, me exhibió el presente plano y me informó que el mismo es correcto y que el propietario del terreno es [Nombre].

En virtud de lo anterior, el Consejo Municipal de Quito, mediante el Oficio de [Número] de [Fecha] de [Año], autoriza al presente plano y me informó que el mismo es correcto y que el propietario del terreno es [Nombre].

La comisión: [Firma]  
Secretaría de Tránsito, Hábitat y Tránsito

En virtud de lo anterior, el Consejo Municipal de Quito, mediante el Oficio de [Número] de [Fecha] de [Año], autoriza al presente plano y me informó que el mismo es correcto y que el propietario del terreno es [Nombre].

La comisión: [Firma]  
Secretaría General de Gobierno y Administración Municipal