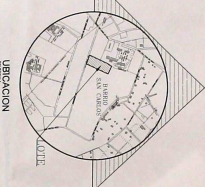


| SECCION TRANSVERSAL |       |
|---------------------|-------|
| SECCION             | ANCHO |
| 1                   | 1.00  |
| 2                   | 1.00  |
| 3                   | 1.00  |
| 4                   | 1.00  |
| 5                   | 1.00  |
| 6                   | 1.00  |
| 7                   | 1.00  |
| 8                   | 1.00  |
| 9                   | 1.00  |
| 10                  | 1.00  |
| 11                  | 1.00  |
| 12                  | 1.00  |
| 13                  | 1.00  |
| 14                  | 1.00  |
| 15                  | 1.00  |
| 16                  | 1.00  |
| 17                  | 1.00  |
| 18                  | 1.00  |
| 19                  | 1.00  |
| 20                  | 1.00  |
| 21                  | 1.00  |
| 22                  | 1.00  |
| 23                  | 1.00  |
| 24                  | 1.00  |
| 25                  | 1.00  |
| 26                  | 1.00  |
| 27                  | 1.00  |
| 28                  | 1.00  |
| 29                  | 1.00  |
| 30                  | 1.00  |
| 31                  | 1.00  |
| 32                  | 1.00  |
| 33                  | 1.00  |
| 34                  | 1.00  |
| 35                  | 1.00  |
| 36                  | 1.00  |
| 37                  | 1.00  |
| 38                  | 1.00  |
| 39                  | 1.00  |
| 40                  | 1.00  |
| 41                  | 1.00  |
| 42                  | 1.00  |
| 43                  | 1.00  |
| 44                  | 1.00  |
| 45                  | 1.00  |
| 46                  | 1.00  |
| 47                  | 1.00  |
| 48                  | 1.00  |
| 49                  | 1.00  |
| 50                  | 1.00  |
| 51                  | 1.00  |
| 52                  | 1.00  |
| 53                  | 1.00  |
| 54                  | 1.00  |
| 55                  | 1.00  |
| 56                  | 1.00  |
| 57                  | 1.00  |
| 58                  | 1.00  |
| 59                  | 1.00  |
| 60                  | 1.00  |
| 61                  | 1.00  |
| 62                  | 1.00  |
| 63                  | 1.00  |
| 64                  | 1.00  |
| 65                  | 1.00  |
| 66                  | 1.00  |
| 67                  | 1.00  |
| 68                  | 1.00  |
| 69                  | 1.00  |
| 70                  | 1.00  |
| 71                  | 1.00  |
| 72                  | 1.00  |
| 73                  | 1.00  |
| 74                  | 1.00  |
| 75                  | 1.00  |
| 76                  | 1.00  |
| 77                  | 1.00  |
| 78                  | 1.00  |
| 79                  | 1.00  |
| 80                  | 1.00  |
| 81                  | 1.00  |
| 82                  | 1.00  |
| 83                  | 1.00  |
| 84                  | 1.00  |
| 85                  | 1.00  |
| 86                  | 1.00  |
| 87                  | 1.00  |
| 88                  | 1.00  |
| 89                  | 1.00  |
| 90                  | 1.00  |
| 91                  | 1.00  |
| 92                  | 1.00  |
| 93                  | 1.00  |
| 94                  | 1.00  |
| 95                  | 1.00  |
| 96                  | 1.00  |
| 97                  | 1.00  |
| 98                  | 1.00  |
| 99                  | 1.00  |
| 100                 | 1.00  |

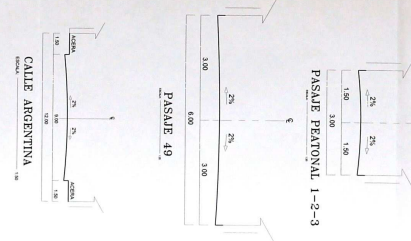


# LEVANTAMIENTO TOPOGRAFICO

1:250

5 506.350 000

| SECCION TRANSVERSAL |       |
|---------------------|-------|
| SECCION             | ANCHO |
| 1                   | 1.00  |
| 2                   | 1.00  |
| 3                   | 1.00  |
| 4                   | 1.00  |
| 5                   | 1.00  |
| 6                   | 1.00  |
| 7                   | 1.00  |
| 8                   | 1.00  |
| 9                   | 1.00  |
| 10                  | 1.00  |
| 11                  | 1.00  |
| 12                  | 1.00  |
| 13                  | 1.00  |
| 14                  | 1.00  |
| 15                  | 1.00  |
| 16                  | 1.00  |
| 17                  | 1.00  |
| 18                  | 1.00  |
| 19                  | 1.00  |
| 20                  | 1.00  |
| 21                  | 1.00  |
| 22                  | 1.00  |
| 23                  | 1.00  |
| 24                  | 1.00  |
| 25                  | 1.00  |
| 26                  | 1.00  |
| 27                  | 1.00  |
| 28                  | 1.00  |
| 29                  | 1.00  |
| 30                  | 1.00  |
| 31                  | 1.00  |
| 32                  | 1.00  |
| 33                  | 1.00  |
| 34                  | 1.00  |
| 35                  | 1.00  |
| 36                  | 1.00  |
| 37                  | 1.00  |
| 38                  | 1.00  |
| 39                  | 1.00  |
| 40                  | 1.00  |
| 41                  | 1.00  |
| 42                  | 1.00  |
| 43                  | 1.00  |
| 44                  | 1.00  |
| 45                  | 1.00  |
| 46                  | 1.00  |
| 47                  | 1.00  |
| 48                  | 1.00  |
| 49                  | 1.00  |
| 50                  | 1.00  |
| 51                  | 1.00  |
| 52                  | 1.00  |
| 53                  | 1.00  |
| 54                  | 1.00  |
| 55                  | 1.00  |
| 56                  | 1.00  |
| 57                  | 1.00  |
| 58                  | 1.00  |
| 59                  | 1.00  |
| 60                  | 1.00  |
| 61                  | 1.00  |
| 62                  | 1.00  |
| 63                  | 1.00  |
| 64                  | 1.00  |
| 65                  | 1.00  |
| 66                  | 1.00  |
| 67                  | 1.00  |
| 68                  | 1.00  |
| 69                  | 1.00  |
| 70                  | 1.00  |
| 71                  | 1.00  |
| 72                  | 1.00  |
| 73                  | 1.00  |
| 74                  | 1.00  |
| 75                  | 1.00  |
| 76                  | 1.00  |
| 77                  | 1.00  |
| 78                  | 1.00  |
| 79                  | 1.00  |
| 80                  | 1.00  |
| 81                  | 1.00  |
| 82                  | 1.00  |
| 83                  | 1.00  |
| 84                  | 1.00  |
| 85                  | 1.00  |
| 86                  | 1.00  |
| 87                  | 1.00  |
| 88                  | 1.00  |
| 89                  | 1.00  |
| 90                  | 1.00  |
| 91                  | 1.00  |
| 92                  | 1.00  |
| 93                  | 1.00  |
| 94                  | 1.00  |
| 95                  | 1.00  |
| 96                  | 1.00  |
| 97                  | 1.00  |
| 98                  | 1.00  |
| 99                  | 1.00  |
| 100                 | 1.00  |



| DATOS TECNICO   |          |
|---|----------|
| FECHA   | 2024     |
| AREA TOTAL DE LOTES (M <sup>2</sup> )                 | 97111.95 |
| AREA TOTAL DE PASAJES (M <sup>2</sup> )               | 1211.98  |
| AREA TOTAL DE RESERVA (M <sup>2</sup> )               | 918.78   |
| AREA TOTAL (M <sup>2</sup> )                          | 99242.71 |
| PERCENTAJE DE AREA RESERVA CON RELACION AL AREA TOTAL | 0.92%    |

| PRESUPUESTO POR CONSTRUCCION DE MAS Y CONSERVACION VASOS DE OBRAS |      |
|---|------|
| CONSERVACION DE OBRAS   | 1.20 |
| CONSERVACION DE PASAJES   | 1.20 |
| CONSERVACION DE CALLES  | 1.20 |
| CONSERVACION DE VEREDAS   | 1.20 |
| CONSERVACION DE BARRIOS   | 1.20 |
| CONSERVACION DE ZONAS   | 1.20 |
| CONSERVACION DE CIUDADES  | 1.20 |
| CONSERVACION DE PAISES  | 1.20 |
| CONSERVACION DE CONTINENTES                                       | 1.20 |
| CONSERVACION DE GALAXIAS  | 1.20 |
| CONSERVACION DE UNIVERSOS   | 1.20 |
| CONSERVACION DE TODO  | 1.20 |

**SASANTAMIENTO HUMANANO DE HECHTO Y CONSOLIDADO**  
**SAN CARLOS DE ALVARADO, MAGDALENA ETNIA (LOTE 99)**

ELABORADO POR: *[Firma]*

REVISADO POR: *[Firma]*

PROYECTO: *[Firma]*



Atestamos que el presente levantamiento topografico fue realizado de acuerdo a las normas de la Ley 1712 de 2014 y el Decreto 1074 de 2015, en el territorio de San Carlos de Alvarado, Magdalena Etnia, lote 99, con una area total de 99242.71 m<sup>2</sup>, de las cuales 97111.95 m<sup>2</sup> corresponden a las areas de los lotes y 1211.98 m<sup>2</sup> a las areas de los pasajes y 918.78 m<sup>2</sup> a las areas de reserva.

*[Firma]*

Este documento es propiedad de la Oficina de Planeacion y Desarrollo Urbano de San Carlos de Alvarado, Magdalena Etnia. Toda su reproduccion o uso no autorizado es estrictamente prohibido.



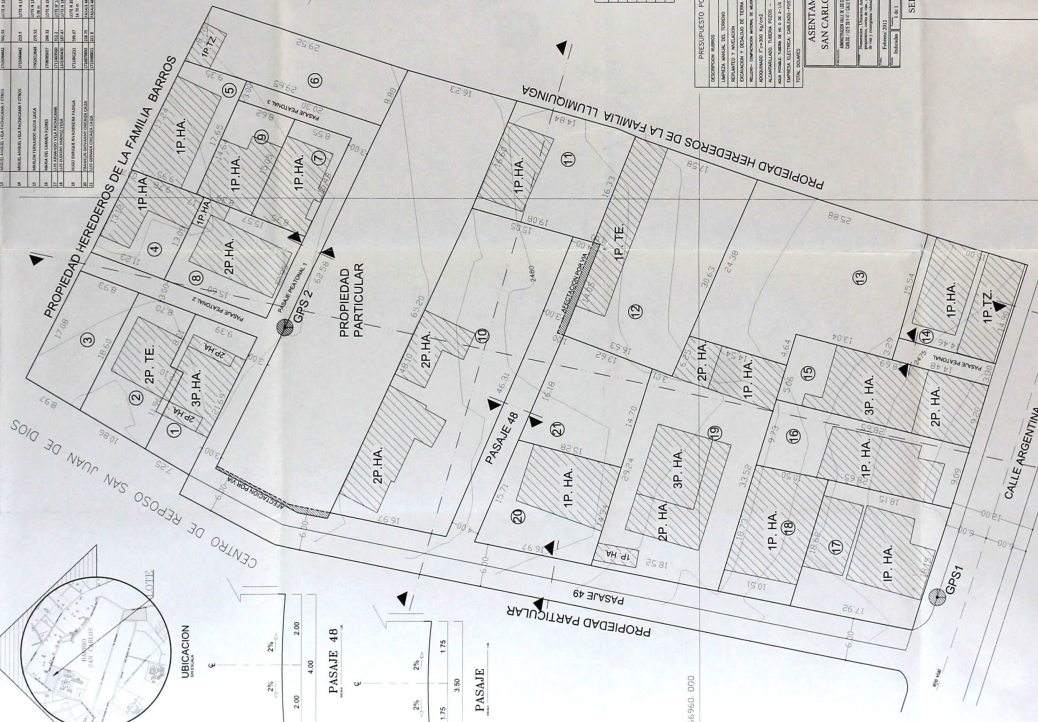
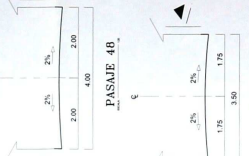
1:500  
1:1000  
1:2000  
1:5000  
1:10000  
1:20000  
1:50000  
1:100000  
1:200000  
1:500000  
1:1000000

CORTE TRANSVERSAL

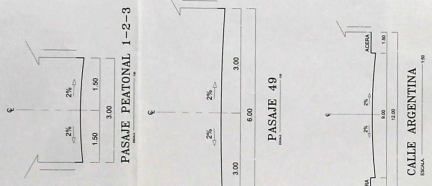
CORTE LONGITUDINAL



UBICACION



| USOS DE SUELO (USOS) |  |
|----------------------|--|
| USO                  | DESCRIPCION  |
| 1                    | USO RESIDENCIAL UNIFAMILIAR (UR)                       |
| 2                    | USO RESIDENCIAL MULTIFAMILIAR (URM)                    |
| 3                    | USO RESIDENCIAL MULTIFAMILIAR DE ALTA DENSIDAD (URMAD) |
| 4                    | USO RESIDENCIAL MULTIFAMILIAR DE ALTA DENSIDAD (URMAD) |
| 5                    | USO RESIDENCIAL MULTIFAMILIAR DE ALTA DENSIDAD (URMAD) |
| 6                    | USO RESIDENCIAL MULTIFAMILIAR DE ALTA DENSIDAD (URMAD) |
| 7                    | USO RESIDENCIAL MULTIFAMILIAR DE ALTA DENSIDAD (URMAD) |
| 8                    | USO RESIDENCIAL MULTIFAMILIAR DE ALTA DENSIDAD (URMAD) |
| 9                    | USO RESIDENCIAL MULTIFAMILIAR DE ALTA DENSIDAD (URMAD) |
| 10                   | USO RESIDENCIAL MULTIFAMILIAR DE ALTA DENSIDAD (URMAD) |
| 11                   | USO RESIDENCIAL MULTIFAMILIAR DE ALTA DENSIDAD (URMAD) |
| 12                   | USO RESIDENCIAL MULTIFAMILIAR DE ALTA DENSIDAD (URMAD) |
| 13                   | USO RESIDENCIAL MULTIFAMILIAR DE ALTA DENSIDAD (URMAD) |
| 14                   | USO RESIDENCIAL MULTIFAMILIAR DE ALTA DENSIDAD (URMAD) |
| 15                   | USO RESIDENCIAL MULTIFAMILIAR DE ALTA DENSIDAD (URMAD) |
| 16                   | USO RESIDENCIAL MULTIFAMILIAR DE ALTA DENSIDAD (URMAD) |
| 17                   | USO RESIDENCIAL MULTIFAMILIAR DE ALTA DENSIDAD (URMAD) |
| 18                   | USO RESIDENCIAL MULTIFAMILIAR DE ALTA DENSIDAD (URMAD) |
| 19                   | USO RESIDENCIAL MULTIFAMILIAR DE ALTA DENSIDAD (URMAD) |
| 20                   | USO RESIDENCIAL MULTIFAMILIAR DE ALTA DENSIDAD (URMAD) |



| ITEM | DAOS TECNICO                           | FECHA   | PROFESIONAL |
|------|--|---------|-------------|
| 1    | AREA UTIL DE LOTE (U2)                 | 5111.95 | 76.45 %     |
| 2    | AREA DE MANEJO DE AGUAS PLUVIALES (U3) | 23.83   | 0.46 %      |
| 3    | AREA VASO Y PASADIZO (U4)              | 77.93   | 1.50 %      |
| 4    | AREA VASO Y PASADIZO (U4)              | 77.93   | 1.50 %      |
| 5    | AREA VASO Y PASADIZO (U4)              | 77.93   | 1.50 %      |
| 6    | AREA VASO Y PASADIZO (U4)              | 77.93   | 1.50 %      |
| 7    | AREA VASO Y PASADIZO (U4)              | 77.93   | 1.50 %      |
| 8    | AREA VASO Y PASADIZO (U4)              | 77.93   | 1.50 %      |
| 9    | AREA VASO Y PASADIZO (U4)              | 77.93   | 1.50 %      |
| 10   | AREA VASO Y PASADIZO (U4)              | 77.93   | 1.50 %      |
| 11   | AREA VASO Y PASADIZO (U4)              | 77.93   | 1.50 %      |
| 12   | AREA VASO Y PASADIZO (U4)              | 77.93   | 1.50 %      |
| 13   | AREA VASO Y PASADIZO (U4)              | 77.93   | 1.50 %      |
| 14   | AREA VASO Y PASADIZO (U4)              | 77.93   | 1.50 %      |
| 15   | AREA VASO Y PASADIZO (U4)              | 77.93   | 1.50 %      |
| 16   | AREA VASO Y PASADIZO (U4)              | 77.93   | 1.50 %      |
| 17   | AREA VASO Y PASADIZO (U4)              | 77.93   | 1.50 %      |
| 18   | AREA VASO Y PASADIZO (U4)              | 77.93   | 1.50 %      |
| 19   | AREA VASO Y PASADIZO (U4)              | 77.93   | 1.50 %      |
| 20   | AREA VASO Y PASADIZO (U4)              | 77.93   | 1.50 %      |

| PREPUESTO POR CONSTRUCCION DE VASO Y CERCHONAMA VALORADO DE OBRA |        |
|--|--------|
| ITEM   | VALOR  |
| 1  | 100.00 |
| 2  | 100.00 |
| 3  | 100.00 |
| 4  | 100.00 |
| 5  | 100.00 |
| 6  | 100.00 |
| 7  | 100.00 |
| 8  | 100.00 |
| 9  | 100.00 |
| 10   | 100.00 |
| 11   | 100.00 |
| 12   | 100.00 |
| 13   | 100.00 |
| 14   | 100.00 |
| 15   | 100.00 |
| 16   | 100.00 |
| 17   | 100.00 |
| 18   | 100.00 |
| 19   | 100.00 |
| 20   | 100.00 |

ASENTAMIENTO HUMANO DE HECHO Y CONSOLIDADO  
SAN CARLOS DE ALANAGSI - SEGUNDA ETAPA (LOTE 39)

PROYECTO: [Logo]  
AUTORIZADO POR: [Logo]  
AUTORIZACION: [Logo]

| SELLOS MUNICIPALES |        |
|--------------------|--------|
| FECHA              | SEAL   |
| 1                  | [Seal] |
| 2                  | [Seal] |
| 3                  | [Seal] |
| 4                  | [Seal] |
| 5                  | [Seal] |
| 6                  | [Seal] |
| 7                  | [Seal] |
| 8                  | [Seal] |
| 9                  | [Seal] |
| 10                 | [Seal] |
| 11                 | [Seal] |
| 12                 | [Seal] |
| 13                 | [Seal] |
| 14                 | [Seal] |
| 15                 | [Seal] |
| 16                 | [Seal] |
| 17                 | [Seal] |
| 18                 | [Seal] |
| 19                 | [Seal] |
| 20                 | [Seal] |

| COORDENADAS GPS |             |
|-----------------|-------------|
| PUNTO           | COORDENADAS |
| 1               | 506550.000  |
| 2               | 506551.54   |

E 506550.000

LEVANTAMIENTO TOPOGRAFICO  
ESCALA: 1:200