

**DIRECCIÓN  
METROPOLITANA  
DE PLANIFICACIÓN  
TERRITORIAL**

# QUITO

**Hoja Control Nro. :** DMPT-2006-1881

**Fecha ingreso:** jueves, 30 noviembre de 2006 (11:45)

**Solicitante :** ORTIZ CARRANZA GEOVANNY

**Origen :** DIR. AVALÚOS Y CATASTROS

**Tipo Documento:** OFICIO

**Doc. Referencia :** 10055-2006-DAYC

**Tipo trámite** URBANIZACIONES/UIS/UISDP

**Asunto :** 140804 CENTINELA DEL SUR

**Responsable:** SALGUERO PALACIOS EUGENIA /  
SUELO Y VIVIENDA

.....  
.....  
.....  
.....  
.....

**FIRMA USUARIO**

0010055

Oficio: 224 -BIS

QUITO, 29 NOV. 2006

240304

Arquitecto

Iván Martínez ✓

**JEFE UNIDAD DE SUELO Y VIVIENDA**

**DIRECCION METROPOLITANA DE PLANIFICACIÓN TERRITORIAL**

Ciudad.-


De mi consideración:

En atención al Oficio N° 2471-USV, ingresado a esta Unidad con Guía N° 6695 del 06/09/2006, mediante el cual solicita la revisión de Cabidas, Coordenadas, Linderos y Borde Superior de Quebrada del barrio "CENTINELA DEL SUR", parroquia Calderón.

Al respecto, sirvase encontrar adjunto el informe correspondiente.

Particular que pongo en conocimiento para los fines pertinentes.

Atentamente,



Ing. Geovanny Ortiz Carranza

**JEFE UNIDAD BARRIOS DE INTERES SOCIAL**

Nancy C  
Quito, 28/11/2006  
REF GUIA N° 6695-DAYC  
REF. MEMORANDO N° 1028-SIC



Quito

**DISTRITO METROPOLITANO DE QUITO**

**DIRECCION DE AVALÚOS Y CATASTROS**

Proyecto Barrios de Interés Social 2006

**INFORME DE : CABIDAS, COORDENADAS, LINDEROS Y BORDE SUPERIOR DE QUEBRADA**

**OFICIO RECEPCION**

**OFICIO DESPACHO**

PROCEDENCIA	FECHA	Nº	DESTINO	FECHA	
UNIDAD DE SUELO Y VIVIENDA	OF: 2471-USV	06/09/2006	OFICIO Nº: 224-BIS	USV	Nov-06

**1.- IDENTIFICACIÓN DEL BARRIO :**

**Nº LOTES 648**

**NOMBRE :** CENTINELA DEL SUR **AREA TOT: ( CATASTRO):** 218.871,30 m2

**IDENTIFICACION PREDIAL :** 799187 **CLAVE CATASTRAL :** 14115-03-002

**PARROQUIA :** CALDERON **ZONA ADMINISTRATIVA:** CALDERON

**INFORME TECNICO :**

**COORDENADAS PLANAS:** Coinciden con Cartografía de la DAYC ( Posicionamiento GPS, Restitución 1:1000).

**CABIDAS GENERALES:** Coinciden con Cartografía de la DAYC.( Dentro del margen de tolerancia, Restitución 1:1000).

**LINDEROS GENERALES:** Coinciden con Cartografía de la DAYC ( Dentro del margen de tolerancia, Restitución 1:1000).

**BORDES DE QUEBRADA :** No existe quebrada.

**3.- OBSERVACIONES GENERALES :**

° La revisión de Cabidas, Coordenadas y Linderos se hace mediante la Unidad de Cartografía Digital de la Dirección de Avalúos y Catastros. Ref. Memorando Nº 1028-SIC.

**NOTA:** Durante la revisión Lote por Lote se verificará el lote 22 de la Mz 01 y todos los lotes colindantes con la Cooperativa Colinas del Valle a fin de descartar una posible sobreposición entre los dos barrios colindantes.

**4.- NOTAS :**

*\*Este informe no significa aprobación o legalización alguna .*

*\*La información complementaria del proyecto es de exclusiva responsabilidad del profesional proyectista .*

*\*Este informe no representa título legal alguno.*

*\*Cualquier alteración a este informe lo anulará.*

*\*Este informe tiene validez únicamente con firma de los responsables de la revisión .*

Ing. Geovanny Ortiz Carranza

JEFE UNIDAD DE BARRIOS DE INTERES SOCIAL

DIRECCION DE AVALUOS Y CATASTROS

Arquitecto

**Juan Fernando Romero Flores**

DIRECTOR DE AVALÚOS Y CATASTROS

Presente.

**ASUNTO:** REVISIÓN DE PLANOS DE BARRIOS DEL DMQ.

Se solicita por su intermedio, se autorice a quién corresponda certifique: cabida, Linderos, Coordenadas, Faja de Protección de Quebrada, etc., del barrio que a continuación se detalla:

No.	NOMBRE DEL BARRIO	PARROQUIA	SECTOR
1	Cooperativa de Vivienda "Centinela del Sur"	Calderón	San Juan

1. Cooperativa de Vivienda "Centinela del Sur".- Entre la documentación presentada se encuentra: Escritura a nombre de Cooperativa de Vivienda, en la que se indica una cabida de: **22 Ha.**, la escritura en mención, ha sido celebrada en la Notaría Novena del Cantón Quito, con fecha: 11 de mayo de 1993. IRM No. 101618 de 16 de enero de 2006, emitido por la Administración Zonal Calderón, en donde se indica una cabida de: **218871.3 m2.** (Clave Catastral 14115030028 y No. Predio: 799187). En el levantamiento topográfico se indica una cabida de: **221032.26 m2.**, Carta del Impuesto Predial del año 2006 (Pagado), Certificado de Hipotecas y Gravámenes No. C30116703001 de 07/06/2006, emitido por el Registro de la Propiedad, a nombre de la Cooperativa de Vivienda.

La USV debe informar que es la segunda ocasión que se revisa el archivo digital de la Cooperativa en mención. La primera vez fue en Diciembre de 2003. (18 de Diciembre de 2003. Oficio No. 0009075 de 18 de diciembre de 2003.DAYC).

Se adjunta (1CD), copia del plano topográfico (papel) y memoria de los puntos GPS.

Atentamente,

por **Arq. Iván Martínez Román**  
JEFE UNIDAD DE SUELO Y VIVIENDA

PS.  
2006-09-05

**ACTAS**



Unidad Especial  
"Regula tu Barrio"

Secretaría de  
Coordinación  
Territorial y  
Participación

Calderón

I

### ACTA DE REUNIÓN

#### ATENCIÓN BARRIOS IRREGULARES

Continental del Sur

5

4

Calderón

Calderón

Calderón

Quinta de Noviembre

15h30

Pedro William Benavides

Luis Romay

La consolidación de viviendas es de aproximadamente el 8%. Existen 640 lotes aproximadamente. El área verde. El área verde según el Plano del febrero del 2009, el área verde es de 9.57%. La VERB - comunicara respecto del cumplimiento o no de los Requisitos para el proceso de Regularización.



Por la Unidad "Regula tu Barrio"

Por el Barrio:

Luis Romay  
80045587-3




Secretaría de  
Coordinación  
Territorial y  
Participación

Unidad Especial  
"Regula tu Barrio"

Calderón

1

**ACTA DE REUNIÓN**  
**ATENCIÓN BARRIOS IRREGULARES**

NOMBRE DEL BARRIO		Centinela del Sur.	
No. Exo.	5	No. de Casa	3
ADMINISTRACION ZONAL		Calderón	
UNIDAD		13 de Septiembre	
UNIDAD DE PLANIFICACION		14/100	
PERSONA QUE ATIENDE POR LA UNIDAD "REGULA TU BARRIO"		REPRESENTANTES DEL BARRIO	
Peto William Larroyal		Wilson Zamayo 2567 323 gerente	

**SINOPSIS REUNION**


Se le informa sobre el proceso de Regularización, se le entrega los requisitos. El Señor gerente se compromete a presentar el listado actualizado de la Dirección de Cooperativas concerniente al asentamiento, en donde consten todos los socios.

ACUERDOS Y COMPROMISOS			
Nº	ACUERDO/COMPROMISO	RESP.	PLAZO

DOCUMENTACION ANEXA	
Nº	DOCUMENTO

**PARA CONSTANCIA DE LO ACTUADO FIRMAN**

Por la Unidad "Regula tu Barrio" Por el Barrio:

 W Zamayo  
180045587-3

ESTRATEGIA/ VALORIZACION	
1	
2	
3	
4	



Secretaría de  
Coordinación  
Territorial y  
Participación

Unidad Especial  
"Regula tu Barrio"

Calderón

I

# ACTA DE REUNIÓN

## ATENCIÓN BARRIOS IRREGULARES

NOMBRE DEL BARRIO: <b>Centruelo del Sur.</b>			
No. B.I.	<b>5</b>	No. DE ACTA:	<b>2</b>
ADMINISTRACIÓN LOCAL:	<b>Calderón</b>	PARROQUIA:	
UNIDAD:	<b>Calderón</b>	FECHA:	<b>12/Nov/10</b>
MATERIA DE LA JUNTA LEGISLATIVA:		REPRESENTANTES DEL BARRIO:	
<b>Roberto Espinoza</b>		<b>Dr. Jaime Drets</b>	
<b>Miguel Vique</b>		<b>José Luis Anthony</b>	
SINOPSIS DE LA REUNIÓN:			
<p>(P) <del>AA</del> Certificar hipografía gravámenes o la copia del mismo.</p> <p><del>AA</del> copia de la petición dirigida a la DUC</p>			
ACUERDOS Y COMPROMISOS:			
ACUERDO/COMPROMISO	RES.	FECHA	OBSERVACIONES
<del>AA</del> Copias simples de pasaportes			
<del>AA</del> Desecciones efectivos (copias), y cambio en el plano			
<del>AA</del> copia de los poderes.			
DOCUMENTACIÓN ANEXA:			
DOCUMENTACIÓN ANEXA			OBSERVACIONES
<del>AA</del> Acta de los beneficiarios (pero operada).			
<del>AA</del> Cronograma relacionado con (subsiguente)			
<del>AA</del> Corregir listado con el que le proporcionan los			
PARA CONSTANCIA DE LO ACORDADO EN LA:			
Por la Unidad "Regula tu Barrio"		Por el Barrio:	
<p>dirigidos.</p> <p><del>AA</del> Se implementa el cronograma.</p> <p>P/E. <b>Comets</b></p>		<p><b>José Luis Anthony</b></p>	
FIRMAS Y VALIDACIÓN:			



UNIDAD ESPECIAL "REGULA TU BARRIO"

No. 1

ACTA DE REUNIÓN  
ATENCIÓN BARRIOS IRREGULARES

NOMBRE DEL BARRIO		"CELITUELA DEL SUR"	
		Nº EXP.	5
ADMINISTRACIÓN ZONAL	CALDERON	PARROQUIA	
FECHA	28 Sep 10	HORA	20:13
TELÉFONOS	090384000		
QUIEN ATIENDE POR LA UNIDAD REGULA TU BARRIO		REPRESENTANTES DEL BARRIO	
1	TOBA (UEZB)	PRESIDENTE Jaime Nieto	
2		ARQUITECTO Ing. Luis Andarango	

SÍNTESIS REUNIÓN

CON LOTES (50 LOTES VIEJOS)

A VEZ AL DELTERO LA DOCUMENTACIÓN QUE SE SOLICITA Y ESTA

ACUERDOS Y COMPROMISOS				
Nº	ACUERDO/COMPROMISO	RESP.	PLAZO	OBSERVACIONES
1	VELLIVETE!			
2				
3				
4				

DOCUMENTACIÓN ANEXA		
Nº	DOCUMENTO	OBSERVACIONES
1		
2		
3		

FECHA DE ELABORACIÓN INFORME

ELABORA

Para constancia de lo actuado firmar:

Por la Unidad "Regula tu Barrio"

Por el Barrio:

*[Signatures]*

ESTRATEGIA / VALORACIÓN	
1	
2	* AGOSTO SE COMPLETARA DOCUMENTACIÓN!
3	* SEPTIEMBRE PLAZUEADA A MESA ILUSTRACIONAL!
4	

# DOCUMENTACIÓN PENDIENTE:

## SOCIO ORGANIZATIVO:

1. CARTA DE AGUA / LUZ
  2. CARTA DE ALCANTARILLADO
  3. CONVENIOS CON LAS DE. INSTITUCIONES  
(SERVICIOS ADQUIRIDOS)  
"BARRIO" ALTAZARADOS!
4. FOTOCOPIAS!

## LEGAL:

1. CERTIFICADO DE HIPOTECA Y CENAMARES AGUALIZAR (LO EXISTA EL PROBLEMA DE ELIABEAR)
2. SALIAR LA OBSERVACIÓN! (P)
2. LISTADO DE LA DIRECCIÓN NACIONAL DE COOPERATIVAS Y COMPROMISO DE PARTICIPACIÓN DE LOTES AGUALIZADO Y CONISTE LOTES EN LITROPO Y LOTES DE LA COOPERATIVA.
3. AGUALIZAR EL LA DIRECCIÓN AC. COOP. DE LOS LOTES FALLECIDOS DE LA COOPERATIVA.

## TÉCNICO:

4. - Petición Copia dirigida DNC |
  5. - 50 (TRANSPOS)
  6. - Poserano Efectos (Monte - huenda) Plano
1. ESPERA DE LAS REGISTRACIONES DEL INFORME DE ANÁLISIS PARA LA UNIDAD REGUA TU BARRIO PROCESA A SOLICITAR HUE PLAFORME!
  2. PLANO CORTE LONGITUDINAL CORTE TRANSVERSAL Y AGUALIZAR LISTADO
  3. JUSTIFICAR AREAS VERDES 2003 EL AREA VERDE 10% Y ADEF QUE EXISTE UNA AFECCIÓN DE QUE DIVIDE UN LOTE (CED. ZSS), EXISTE UN ALTIERPROYECTO. (APROBO EXISTEN PLAFORMES).
  4. GRILLERAMA VALORADO DE OBRAS EJECUTADAS POR LA COOPERATIVA. (CUADRO)
  5. PLANO LOS VALORES COMO COLTAN EN LA ESCRITURA
- NOTA: ANEXAR DOCUMENTACIÓN DE SOPORTE!



Secretaría de  
Coordinación  
Territorial y  
Participación

Unidad Especial  
"Regula tu Barrio"

Calderón

## LISTADO DE ASISTENCIA REUNION BARRIOS PRIORITARIOS UERB-AZCA

NOMBRE BARRIO:

CENTINELA DEL SUR

No. EXPEDIENTE:

5

FECHA:

28 DE JULIO DE 2010

No.	NOMBRE	CEDULA	CARGO	TELEFONO	FIRMA
1	Ing Luis Andronzo	171156389-B	Ing. Civil	2675-044	
2	LAIME - NIETO	170163278-3	PRESIDENTE	090384000	
3					
4					
5					
6					
7					
8					
9					
10					
11					
12					
13					
14					
15					
16					
17					
18					
19					
20					

OBSERVACIONES:

ARQ. GISSELA BRAVO  
COORDINADORA UERB-AZCA

**COMUNICACIONES**

# MUNICIPIO DEL DISTRITO

DIRECCIÓN  
METROPOLITANA  
DE PLANIFICACIÓN  
TERRITORIAL

# QUITO

Hoja Control Nro. : DMPT-2006-327  
Fecha ingreso: martes, 15 agosto de 2006 (13:04)

Solicitante : ALIAGA LUIS  
Origen : ADM. ZONAL CALDERON  
Tipo Documento: OFICIO  
Doc. Referencia : 1222-AZC  
Tipo trámite : URBANIZACIONES/UIS/UISDP  
Asunto : 139229-(139269) INFORME TECNICO DE  
LA COOP. VIVINEDA CENTINELA DEL  
SUR  
Responsable: SALGUERO EUGENIA / SUELO Y  
VIVIENDA

.....  
.....  
.....  
.....  
.....

METROPOLITANA

FIRMA USUARIO

DIRECCIÓN  
METROPOLITANA  
DE PLANIFICACIÓN  
TERRITORIAL

# QUITO

Hoja Control Nro. : DMPT-2006-327  
Fecha Ingreso: martes, 15 agosto de 2006 (13:04)

Solicitante : ALIAGA LUIS  
Origen : ADM. ZONAL CALDERON  
Tipo documento: OFICIO  
Doc. Referencia : 1222-AZC  
Tipo trámite : URBANIZACIONES/UIS/UISDP  
Asunto : 139229-(139269) INFORME TECNICO DE  
LA COOP. VIVINEDA CENTINELA DEL SUR  
Responsable: SALGUERO EUGENIA / SUELO Y  
VIVIENDA

NOTAS:

- 1.- SIN ESTE COMPROBANTE NO SERÁ ENTREGADA LA DOCUMENTACIÓN, LA MISMA QUE DEBERÁ SER RETIRADA EN LA FECHA INDICADA
- 2.- TODO TRÁMITE EN ESTA DIRECCIÓN ES GRATUITO (POR FAVOR NO PIERDA ESTE COMPROBANTE).
- 3.- CONSULTE EL ESTADO DE SU TRÁMITE EN <http://www4.quito.gov.ec>

RECIBIDO POR .....

139266

ADMINISTRACIÓN  
ZONAL CALDERÓN | **QUITO**

139266

Cap. Giovanni Calles Nº 976 y Av. Padre Luis Vaccari  
(entrada a Carapungo) • Telfs.: 2428 469 / 2428 401

Oficio Nº 1222

139229

Quito 09 AGO. 2006

10 AGO. 2006

Arquitecto

Pablo Salme Viera

**JEFE UNIDAD DE SUELO Y VIVIENDA (E)**


Presente

*En relación al trámite, con hoja de control No. AX- 956, en el que solicita la intervención de la Administración Zonal Calderón en la Cooperativa de Vivienda "Centinela del Sur", le informo que esta Administración ha procedido a citar a la dirigencia de la Cooperativa y se ha informado sobre la urgencia de cumplir con los requisitos solicitados por la Unidad de Suelo y Vivienda.*

*A lo cual han manifestado que se encuentran realizando las gestiones respectivas para ingresar la documentación requerida y de esta forma completar con el expediente.*

*Particular que pongo en su conocimiento para los fines pertinentes,*

Atentamente,

  
Dr. Luis Allaga Altamirano  
**ADMINISTRADOR ZONAL DE CALDERÓN**



DIRECCION DE  
AVALUOS y CATASTROS

MUNICIPIO DEL DISTRITO METROPOLITANO DE QUITO

OK

009075  
OFICIO N° .....

Quito, a ..... de ..... OF. 071-DAYC del .....

Arquitecto.  
**Iván Martínez**  
JEFE DE LA UNIDAD DE SUELO Y VIVIENDA(E)

18 DIC. 2003

Presente

En su despacho

En atención a los oficios 263-usv-2003, 256-usv-2003, y 262 que guardan relación con los barrios periféricos de:

Nº	Nombre del Barrio	Parroquia	Sector
1	Centinelas del Sur	Calderón	Calderón
2	18 de Octubre I Etapa	<del>Calderón</del>	Calderón
3	18 de Octubre II Etapa	Calderón	Calderón
4	Orquídeas del Sur	Guamaní	Quitumbe
5	El Vergel	Quitumbe	Quitumbe

Anexo sírvase encontrar los informes técnicos, recabados por la Unidad de Barrios Periféricos con las respectivas observaciones a fin de que se de la atención que los casos ameriten.

Atentamente,

Arq. Mario Recalde Maldonado.  
DIRECTOR METROPOLITANO  
DE AVALUOS Y CATASTROS

*Adjunto oficios antes mencionados y los Informe Técnico con su respectivo Archivo Digital*

Guías : 8994-8942-9029-DAYC  
16-12-2003

LM / nc

“CALIDAD Y EXCELENCIA PARA USTED”

OK



**DISTRITO METROPOLITANO DE QUITO**  
**DIRECCION METROPOLITANA DE AVALUOS Y CATASTROS**

**INFORME DE BARRIOS DE INTERES SOCIAL PARA UNIDAD DE SUELO Y VIVIENDA**

FECHA	Nº DE GUIA DAYC	Nº DE OFICIO. USV	Nº DE OFICIO. DAYC	
Dic-03	9029	263-USV-2003		1/1

**1.- IDENTIFICACIÓN DEL BARRIO**

NOMBRE :	"CENTINELAS DEL SUR "	AREA TOTAL:	221032,26 m2
IDENTIFICACION PREDIA	5034024	CLAVE CATASTRAL :	14115-03-002
PARROQUIA :	CALDERON	ZONA ADMINISTRATIVA	CALDERON

**2.- DATOS TÉCNICOS**

COORDENADAS	No mantienen relación con Normativa cartográfica establecida por la Dirección Metropolitana de Avalúos y Catastros.
CAHIDAS GENERALES:	Coinciden con cartografía existente, Problemas con lindero sur, Coop. Colinas del Valle
LINDEROS:	Justificar lindero sur, lotes : 67,68,69,254,256,257,258,482,483,486,487,498,499,506,506,507,512,513 con escrituras, linderos este con trazado vial y lindero oeste lotes del 514 y 513.
BORDES DE QUEBRADA :	Solicitar certificación de Bordes de Quebrada en Atención al Público.

**3.- OBSERVACIONES GENERALES**

Cabidas inferiores no coinciden en MZ 33.

**4.- NOTAS**

- \*Este informe no significa aprobación o legalización alguna.
- \*La información complementaria del proyecto es de exclusiva responsabilidad del profesional proyectista.
- \*Este informe no representa título legal alguno.
- \*Cualquier alteración a este informe lo anulará.
- \*Este informe tiene validez únicamente con firma del Jefe de Programa y sello de la Dirección Metropolitana de Avalúos y Catastros.

RESPONSABLE VERIFICACIÓN DE CAHIDAS , COORDENADAS , LINDEROS Y BORDES DE QUEBRADA : ARQ. XAVIER MOLINA


Arq. Lorena Monge Jácome

JEFE DE BARRIOS DE INTERES SOCIAL

Ing. Jaime Gangotena

JEFE DEL PROGRAMA CATASTRO





Quito, 04 de Diciembre de 2003  
Oficio No. USV-263-2003

Arquitecto  
**Mario Recalde.**  
DIRECTOR DE AVALÚOS Y CATASTROS  
Presente.

**ASUNTO:** REVISIÓN DE PLANOS DE BARRIOS DEL DMQ

De mi consideración:


Se solicita por su intermedio, se autorice a quién corresponda certifique:

- Cabida ,
- Linderos,
- Coordenadas,
- Trazado vial,
- Faja de Protección de Quebrada, de los barrios que a continuación se detallan:


No.	NOMBRE DEL BARRIO	PARROQUIA	SECTOR
1	Cooperativa de Vivienda Popular "Centinela del Sur"	Calderón	San Juan

Se adjuntan los archivos digitales respectivos (2 Diskettes), respectivo.

Atentamente,

  
~~Arq. Pablo Salme Viera.~~  
UNIDAD DE SUELO Y VIVIENDA

ps

  
04/12/03

**MUNICIPIO DEL DISTRITO METROPOLITANO DE QUITO  
DIRECCION METROPOLITANA DE TERRITORIO Y VIVIENDA**

Garca Moreno 1130 y Chile • Telfs.: 2281126 - 2955138 • Fax: 2580813  
e-mail: [dgp@quito.gov.ec](mailto:dgp@quito.gov.ec) • <http://www.quito.gov.ec>

042(1)

**RECIBIDAS**



# COOPERATIVA "CENTINELA DEL SUR"

San Juan de Calderón \* Teléfono 2030 701

E-mail: [cooperativacentineladelsur@live.com.mx](mailto:cooperativacentineladelsur@live.com.mx)

Acuerdo Ministerial No. 00406 Registro General de Cooperativas

No. de Orden 3433 del 14 de Junio de 1982

Quito, marzo 21 del 2012

Señor Ingeniero

JOSE CHIZA

COORDINADOR DE LA UNIDAD DE REGULACION-CALDERON

Presente.-

Señor Coordinador:

Con las debidas consideraciones presento a usted y a la unidad de Regula tu barrio, una sinopsis legal de la Cooperativa de Vivienda Popular Centinela del Sur, requerimiento solicitado por el área legal.

Esta síntesis ha sido incorporada a la página WEB de la entidad la misma que está a su disposición: [www.centineladelsur.com](http://www.centineladelsur.com).

Anticipándole mi reconocimiento.

Atentamente,

**COOPERATIVA DE VIVIENDA POPULAR**  
**Centinela del Sur**  
Lcdo. Wilson Tamayo  
GERENTE

*Dr. C. C. Cines*  
Favor, se analicen  
y considere para las preparaciones  
de la información  
y los datos. con favor  
completo.  
Chiza  
21-03-12



SECRETARIA DE  
COORDINACION  
TERRITORIAL Y  
PARTICIPACION

UNIDAD ESPECIAL  
"REGULA TU BARRIO"  
CALDERON

Recibido por: Yoly Astudillo U.  
Firma: [Signature]  
Fecha: 21 Marzo 2012 09438



# COOPERATIVA "CENTINELA DEL SUR"

San Juan de Calderón \* Teléfono 2030 701

E-mail: cooperativacentineladelsur@live.com.mx

Acuerdo Ministerial No. 00406 Registro General de Cooperativas

No. de Orden 3433 del 14 de Junio de 1982

---

## SINOPSIS LEGAL DE LA COOPERATIVA DE VIVIENDA POPULAR CENTINELA DEL SUR

### 1.- ANTECEDENTES

1.1.- Se crea el 14 de junio de 1982 con el objetivo de proveer de vivienda popular para sectores de escasos recursos económicos. Se inicia con 12 socios y en la actualidad cuenta con 640 miembros.

La adquisición de las 22 hectáreas de terreno ubicadas en la parroquia de calderón sector San Juan se celebra el 11 de mayo de 1993, en la notaria IX del Cantón Quito, Dr. Gustavo Flores Uscategui, inscrita el 23-09-1994, a la empresa forestal maderera FORMADECA, S.A.

En 1999 se inicia las obras de infraestructura con escasos recursos de los pocos socios, sin el apoyo de entidad alguna al momento se cuenta con obras básicas como alcantarillado, agua potable, luz eléctrica (II fases) bordillos.

1.2 Con el informe de Regulación Metropolitano de enero-1999 por el Municipio del Distrito Metropolitano de Quito, se procede a elaborar el siguiente proyecto.

Zonificación D3 (D203-80)

Lote mínimo 200m<sup>2</sup>.

Frente mínimo 10mts.

Altura-Pisos 3

Altura 9mts.

COS-PB -80%

CUS-TOTAL -240%

Forma de Ocupación

(D) Sobre línea de fábrica

Retiros mínimos

Frontal 0mts.

Lateral 0mts.

Posterior 3mts.

Entre bloques 6mts.

USO PRINCIPAL

(RI) Residencial-Baja densidad

### 2.- Condiciones físicas

#### 2.1 Ubicación

Se ubica en el sector de San Juan Parroquia Calderón, cuya clave catastral:14115-03-002,Numero predial 0799182



# COOPERATIVA "CENTINELA DEL SUR"

San Juan de Calderón \* Teléfono 2030 701

E-mail: cooperativacentineladelsur@live.com.mx

Acuerdo Ministerial No. 00406 Registro General de Cooperativas

No. de Orden 3433 del 14 de Junio de 1982

## 2.2 Linderos-según escritura.

NORTE: Herederos-Melchor González-Segundo Mosquera-Longitud aproximada L=410,00mts.

SUR: Terrenos de la sociedad civil comercial San José de Moran en Longitud aproximada L=407mts.

ESTE: Propiedad de varios: Albornoz Jácome Raphael, contra zanjas de varios propietarios: Efraín Armas Godoy, Sra. Navarro, Sr. Luis Cabezas en longitud aproximada L=400mts.

OESTE: Terreno de Carlos Guachamin, Josefina Osorio, Carlos Viracocha, Herederos Guamines, Julio Guamina, Terreno de Julio Díaz, Antonio Obando, cerca viva que separa terrenos de Martiniano González y Manuel Obando en longitud aproximada L=590mts.

### 2.3 Área del Predio, 22 hectáreas

2.3.1 Accesos, varias vías por el norte-sur-este-oeste

2.4 Grafico de ubicación: Planos presentados

2.5 Topografía el terreno presenta una pendiente uniforme cuya cota mayor se registra hacia el norte (COTA 2812) y la cota menor hacia el oeste con (2766), es decir una pendiente del 10%.

2.6 Clima en el sector es cálido-seco en el día, templado en la noche por encontrarse en campo abierto el viento predominante esta en el sentido Sur a Norte, factor a tomarse en cuenta en una futura planificación.

## 3.- Diseño del Anteproyecto.

Por la facilidad de acceso a todas sus calles y curvas de retorno se diseño de acuerdo a Ordenanzas Municipales e informes técnicos emitidas por la Misma. Su vía principal (Calle Madrid) cuenta con 12m de ancho con 2 m. de acera a cada lado y sus calles secundarias tienen un ancho de 10 mts. con aceras de 1.50mts. a cada lado y las calles transversales tienen un ancho de 9mts. con aceras 1mt. a cada lado y sus calzadas son de 8mts.-y 7mts. para el acceso a todos sus lotes áreas verdes, comunales que se cuenta en una extensión de 20.000m<sup>2</sup>.

3.-1 Lotes.- El proyecto es para 641 lotes, por la topografía regular los lotes tienen una superficie variable pero manteniendo una gran uniformidad, cumpliendo con los frentes y fondos de acuerdo a la ordenanza Municipal.



# COOPERATIVA "CENTINELA DEL SUR"

San Juan de Calderón \* Teléfono 2030 701

E-mail: cooperativacentineladelsur@live.com.mx

Acuerdo Ministerial No. 00406 Registro General de Cooperativas

No. de Orden 3433 del 14 de Junio de 1982

## 4.- Condición Urbanística.-

4-1 Documentos habilitantes: Escritura Madre, Estatutos, Reglamentos, Planos, Convenios.

4.2 Áreas de zonas verdes y Área comunal no menor al 13% del área útil de los lotes del terreno a urbanizarse.

4.3 Área Comunitaria: equipamiento-canchas de uso múltiple-parque infantil-centro médico-guardería-área verde

4.4 Área distributiva.

Área total del terreno	219.728,94m <sup>2</sup>
Área de lotes	139.705,50m <sup>2</sup>
Área de vías-aceras	59.012,11m <sup>2</sup>
Área comunal-área verde	21.011,23m <sup>2</sup>

Numero de lotes 641U

5.- Propuesta vial la calle Madrid tiene una longitud de 630,15mts. diseñada con la categoría local "E" esto es con un ancho de 12mts. Al igual que las calles secundarias y transversales, con una longitud de 5.412,60mts. diseñadas con la categoría G-H y los pasajes local "J" con un ancho de 6mts.

## 6.- Objetivo Básico

Evidentemente uno de los anhelos básicos, de este transito lleno de esfuerzos y sacrificios es lograr que la Ordenanza Municipal permita que los socios cuenten con el respaldo legal necesario para su futura planificación de construcciones de acuerdo a su interés personal. Y son las escrituras individuales el basamento necesario que va a impulsar y estimular la ejecución de la vivienda en este sector.

A este progreso que se irradia por diferentes ámbitos de la ciudad tiene que concurrir el respaldo institucional (Distrito Municipal) y la Lucha de los seres humanos y creemos que esto último se ha demostrado a lo largo de 3 décadas de esperanzas e ilusiones.

Queda en los ejecutivos de la UERB-CALDERON ser los preceptores de esta denodada proyección futura de la Cooperativa de Vivienda Popular Centinela del Sur.

Atentamente

LA GERENCIA

Quito DM, 1 de marzo de 2012

Arq. Mauricio Velasco

UERB ADMINISTRACIÓN ZONAL CALDERÓN

Presente.\_

De mi consideración:

La Cooperativa de Vivienda Popular Centinela del Sur, le presenta el saludo respetuoso y cordial deseando que las delicadas funciones a Usted encomendadas estén plasmadas de éxito en beneficio de la comunidad.

La presente lleva por finalidad, poner a su disposición, tres láminas conteniendo:

- 1) Levantamiento topográfico con perfiles longitudinales y transversales de calles, lotes y áreas verdes que conforman los 640 lotes que posee la cooperativa.
- 2) Informe de puntos GPS.
- 3) Un Cd del archivo magnético.

Damos así cumplimiento al requerimiento pedido por su departamento, esperando así obtener los mejores resultados que benefician a la obtención de **minutas individuales** para las 640 familias que conforman la cooperativa, **anhelo esperado por más de 18 años.**


Por la atención que se digne dar a la presente, expongo mi mayor agradecimiento y los sentimientos de alta consideración y estima.

Atentamente,

X   
-----


Dr. Xavier Mayorga

PRESIDENTE COOPERATIVA CENTINELA DEL SUR


 SECRETARIA DE COORDINACION TERRITORIAL Y PARTICIPACION

UNIDAD ESPECIAL "REGULA TU BARRIO" CALDERON

Recibido por: Yoly Astudillo

Firma: 

Fecha: 01-03-2012 08446

1711563898-8  
 ANDRANGO CHASIPANTA LUIS ALFREDO  
 STO DGO TS SANTO DOMINGO SANTO DOMINGO DE  
 15 ENERO 1971  
 001- 0071 001-1 1  
 STO DGO TSACHIL/ SANTO DOMIN  
 SANTO DOMINGO DE CO 1971



ECUATORIANA\*\*\*\*\* V444404444  
 CASADO IMELDA PAULINA ALQUINGA CONDOF  
 SUPERIOR ING.CIVIL  
 JOSE ALFREDO ANDRANGO  
 MARIA CELIA CHASIPANTA  
 SANTO DOMINGO 29/12/2009  
 29/12/2021  
 REN 2133257



REPÚBLICA DEL ECUADOR  
 CONSEJO NACIONAL ELECTORAL  
 CERTIFICADO DE VOTACIÓN  
 REFERÉNDUM Y CONSULTA POPULAR 07/05/2011


225-0012 1711563898  
 NÚMERO CÉDULA



ANDRANGO CHASIPANTA LUIS  
 ALFREDO

STO DGO TSACHILAS SANTO DOMIN  
 PROVINCIA CANTÓN  
 SANTO DOMINGO SANTO DOMINGO  
 PARROQUIA ZONA

F) PRESIDENTA(ET) DE LA JUNTA



Nº 4273

UNIDAD DE OBRAS PÚBLICAS  
 ACREDITA QUE  
 ANDRANGO CHASIPANTA  
 INGENIERO CIVIL

Fecha: 15 de mayo de 2011

COLEGIO DE INGENIEROS  
 CIVILES DEL ECUADOR  
 LICENCIA PROFESIONAL 17-6537



LUIS ALFREDO  
 ANDRANGO CHASIPANTA


Colegio Provincial de:  
 PICHINCHA

2003 Dic, 2011  
 no de Colección: Colección  
 ORFIZ

*[Handwritten signatures and notes]*



1



1005-04-51,3756

**CERTIFICADO DE REGISTRO  
DE TÍTULO O  
GRADO ACADÉMICO**

EMITIDO: Quito, Lunes, 22 de Diciembre de 2008

EL CONSEJO NACIONAL DE EDUCACIÓN SUPERIOR

**CERTIFICA:**

En Quito, a los 8 días del mes de Julio del año 2004, en el Consejo Nacional de Educación Superior - CONESUP, se registró el título de INGENIERO CIVIL correspondiente al TERCER NIVEL, perteneciente a ANDRANGO CHASIPANTA LUIS ALFREDO portador(a) del documento de identificación Nro. 1711563898, otorgado por UNIVERSIDAD CENTRAL DEL ECUADOR.

RICHARD PAEZ - CERTIFICACION-LEGALIZACIÓN



La Institución o persona ante quien se presente este certificado, podrá verificar su autenticidad en la página Web: [www.conesup.net](http://www.conesup.net)

-----  
CLIENTE: ING. LUIS ANDRANGO  
CONSULTOR: ING. LUIS ANDRANGO  
CONTRATISTA: VIETIC CIA. LTDA.  
PROYECTO: URBANIZACION CENTINELA DEL SUR  
FECHA: 08 DE JULIO DE 2009  
SISTEMA DE COORDENADAS UTM ECUADOR DATUM WGS-84

National coordinate system: UTM\_WGS zone 17 W 84ø ... W 78ø  
Projection type : Transverse Mercator

Reference system : WGS\_84  
Axis : 6378137.000 [m]  
Flat : 1 / 298.2572235630001000

-----  
Parameters: Transverse Mercator  
-----

Central meridian of projection zone : 279.000  
False easting at central meridian : 500000.000  
False northing at southermost parallel: 10000000.000  
Scale factor : 0.999600  
Southermost parallel of latitude : 0.000


dx: 0.000m  
dy: 0.000m  
dz: 0.000m  
ex: 0.000000"  
ey: 0.000000"  
ez: 0.000000"  
m: 1.000000000000

-----  
Plane coordinates of transformed points:  
-----

Transformed points : Fixed Parameters  
Unit used : m

Id. Pto.	Y local	X local	Alt. Ort.	Ond. Geo.	F. Esc. Com.	Convergencia
GPS1	9991829.53	785963.255	2795.482	25.536	1.00016878	- 0 00 11.928
GPS2	9991973.26	785993.407	2801.953	25.534	1.00016798	- 0 00 11.719
GPS3	9992304.91	786070.357	2811.929	25.529	1.00016695	- 0 00 11.238
GPS4	9992302.52	786197.637	2791.826	25.531	1.00017101	- 0 00 11.247
vietic	9978844.06	778511.251	2831.019	25.623	1.00011112	- 0 00 30.082

Atentamente,

  
Ing. Jacob Villacís  
GERENTE

CLIENTE: ING. LUIS ANDRANGO  
CONSULTOR: ING. LUIS ANDRANGO  
CONTRATISTA: VIETIC CIA. LTDA.  
PROYECTO: URBANIZACION CENTINELA DEL SUR  
FECHA: 08 DE JULIO DE 2009  
SISTEMA DE COORDENADAS PLANO DE QUITO DATUM WGS-84

National coordinate system: QUITO\_WGS84  
Projection type : Transverse Mercator

Reference system : WGS\_84  
Axis : 6378137.000 [m]  
Flat : 1 / 298.2572235630001000

-----  
Parameters: Transverse Mercator  
-----

Central meridian of projection zone : 281.500  
False easting at central meridian : 500000.000  
False northing at southernmost parallel: 10000000.000  
Scale factor : 1.000458  
Southernmost parallel of latitude : 0.000


dx: 0.000m  
dy: 0.000m  
dz: 0.000m  
ex: 0.000000"  
ey: 0.000000"  
ez: 0.000000"  
m: 1.000000000000

-----  
Plane coordinates of transformed points:  
-----

Transformed points : Fixed Parameters  
Unit used : m

Id. Pto.	Y local	X local	Alt. Ort	Ond. Geo.	F. Esc. Com.	Convergencia
GPS1	9991830.786	507686.194	2795.482	25.536	1.00001554	- 0 00 00.320
GPS2	9991974.49	507716.333	2801.953	25.534	1.00001453	- 0 00 00.316
GPS3	9992306.097	507793.254	2811.929	25.529	1.00001298	- 0 00 00.306
GPS4	9992303.715	507920.514	2791.826	25.531	1.00001616	- 0 00 00.311
vietic	9978846.214	500236.452	2831.019	25.623	1.00000921	- 0 00 00.026

Atentamente,

  
Ing. Jacob Villacís  
GERENTE

SUGERENCIA

La Coop. Central del Sur, tiene  
muy baja consolidación; sin embargo para  
poder realizar un informe se deberá  
convenir con el Socio-organizador a  
fin de dar cumplimiento con lo  
requerido y solicitado

---

ARCHIVAR: POR CUANTO LA RESPUESTA  
SERIA EXTEMPORANEA.

ES EL MEJOR CRITERIO DEL  
CURVIDOR DE LA  
VERB-AZCA.


Dr. Jimmy Sánchez.



Secretaría de  
Coordinación  
Territorial y  
Participación

Unidad Especial  
"Regula tu Barrio"

*Handwritten notes and signatures at the top right of the page.*

 <small>Unidad Especial "Regula tu Barrio"</small>	SECRETARÍA DE COORDINACIÓN TERRITORIAL Y PARTICIPACIÓN - UNIDAD		CONTROL DE TRAMITE INTERNO	
	ESPECIAL "REGULA TU BARRIO"		No. 1166	
PROCEDENCIA: Cooperativa "Centinela del Sur"		Fecha de recepción	Clase y número	Anexos
REMITENTE:		21-oct-11	Of. 1017	2 hojas
SUSCRIBE: Lcdo. Wilson Tamayo, Gerente				
ASUNTO: El Lcdo. Wilson Tamayo, Gerente de la Cooperativa "Centinela del Sur", ubicado en San Juan de Calderón, solicita emitir un certificado informando a la EEQ que la cooperativa se encuentra en proceso de regularización, a fin de que las obras de tendido eléctrico concluyan en la primera y segunda etapas.				
ENVIADO A	Recibido por:	ACCION	Fecha	Contestado con:
Ing. Diego Dávila	<i>[Handwritten signature]</i>	para conocimiento	21/10/2011	<i>[Handwritten signature]</i>
	<i>[Handwritten signature]</i>			<i>[Handwritten signature]</i>
Observaciones:			Archivado en:	
			Fecha:	



# COOPERATIVA "CENTINELA DEL SUR"

San Juan de Calderón \* Teléfono 2030 701

E-mail: cooperativacentineladelsur@live.com.mx

Acuerdo Ministerial No. 00406 Registro General de Cooperativas

No. de Orden 3433 del 14 de Junio de 1982

Oficio No.2011-1017-2017

Señor

**Ing. Diego Dávila**

**DIRECTOR EJECUTIVO DE LA UERB**

Presente. -

De mi consideración:

La Cooperativa de Vivienda Popular "Centinela del Sur", presenta el saludo respetuoso y cordial deseando que las acciones tomadas en su unidad sean acertadas en beneficio de la comunidad a la cual nos debemos.

Solicitamos lo siguiente:

- a) Nuestra Cooperativa está legalizada según **acuerdo ministerial NO. 00406- registro general de Cooperativas número de orden 3433 del 14 de junio de 1982, zonificación D3 (D203-80).**
- b) Es propietaria de 641 lotes adquiridos a la empresa Formadeca según escritura pública del 11 de mayo de 1993.
- c) Esta aprobada como **Cooperativa de acción social progresiva** debiendo construir sus obras de infraestructura en el **plazo de 10 años.**

Se ha realizado la obra de **alcantarillado** en un **100%** contando con estudios proporcionados por la **EMAAP.Q;**

**Bordillos** cumpliendo lo estipulado por el Municipio, en el **ancho de vías, aceras** según **zonificación respectiva.**

Tendido de red de agua potable en toda la extensión de sus terrenos, **obra realizada por la EMAAP.Q.**

Luz eléctrica según **planos aprobados**, por la Empresa Eléctrica Quito, el 30 de enero del 2001 P-P-U008A-2001, por etapas con trámite D-D-138427.

En la E.E.Q, tenemos **cancelado** el 9 de diciembre 2010, recibo No. 31229, la cantidad de **\$65.682,00** (sesenta y cinco mil seiscientos ochenta y dos dólares americanos) para la ejecución de la tercera etapa del tendido de la red de energía eléctrica, en los terrenos faltantes, sin embargo en dicha institución se nos da a **conocer que no es posible ejecutar obra alguna** según oficio enviado por su departamento, donde menciona la ordenanza 255 trámite 163221. La UERB Zona Calderón nos ha hecho llegar la circular No. 0097 UERB-2011 prohibiendo se emitan certificaciones de barrios en trámites de regularización, con fecha marzo 25 del 2011.



# COOPERATIVA "CENTINELA DEL SUR"

San Juan de Calderón \* Teléfono 2030 701

E-mail: [cooperativacentineladelsur@live.com.mx](mailto:cooperativacentineladelsur@live.com.mx)

Acuerdo Ministerial No. 00406 Registro General de Cooperativas

No. de Orden 3433 del 14 de Junio de 1982

El pago realizado a la E.E.Q, fue efectuado el 9 de diciembre el 2010 y la prohibición emitida por su unidad es de marzo 25 del 2011, lo que la convierte en posterior a las obras ya realizadas de tendido eléctrico, primera y segunda etapa en los terrenos de nuestra Cooperativa así como el pago anotado para la ejecución de la tercera etapa.

Todas las obras anotadas de alcantarillado, bordillos, luz eléctrica se las ha ejecutado con recursos propios sin ayuda de Instituciones ni Municipales o Gubernamentales.

Esta Cooperativa legalizada hace 29 años y lo que estamos tramitando en la UERB, zona Calderón es la transición a barrio Promejoras esperando que en el futuro la Municipalidad preste la ayuda necesaria en beneficio de los 640 socios que conforman Centinela del Sur, como es adoquinado de las vías, señalización de las mismas, un dispensario medico, una guardería o centro educativo etc.

Por lo anotado pedimos de manera comedida ordene a quien corresponda se emita una certificación desde la UERB a la E.E.Q, certificando lo aquí expuesto y que lo puede dar testimonio la U.E.R.B zona Calderón, donde reposa una extensa documentación entregada por la Cooperativa y se proceda al tendido de la tercera etapa en los terrenos de la misma.

Esperando la sensibilidad y se respalde esta petición de manera favorable, presentamos nuestro mayor agradecimiento y los sentimientos de alta consideración y estima.

Atentamente,  
COOPERATIVA DE VIVIENDA POPULAR  
**CENTINELA DEL SUR**

*Wilson Tamayo*  
Ldo. Wilson Tamayo  
GERENTE



Unidad Especial  
"Regula tu Barrio"

Recibido por: *Jarocuna*  
Firma: *Jarocuna*  
Fecha: *21- octubre 2011*



# COOPERATIVA "CENTINELA DEL SUR"

San Juan de Calderón \* Teléfono 2030 701

E-mail: cooperativacentineladelsur@live.com.mx

Acuerdo Ministerial No. 00406 Registro General de Cooperativas

No. de Orden 3433 del 14 de Junio de 1982

Quito, 24 de septiembre del 2011

Doctora  
Rocio Pérez  
DIRECTORA DE LA UERB-CALDERON  
Presente.-

Señora Directora

Con los debidos respetos nos dirigimos a usted y a la vez expresarle nuestra profunda preocupación por el encausamiento que tiene al momento la petición formulada de regularización de la Cooperativa de Vivienda Popular Centinela del Sur, le hago conocer que a mediados de septiembre pasado en cita con el Lcdo. Wiliam Carvajal me indica que faltaba el listado de socios aprobado por la Dirección Nacional de Cooperativas, efectivamente este nuevo listado es receptado el 19 del mismo mes e inmediatamente, con fecha 21 de septiembre del 2011 hago traslado de la misma a su Unidad en el constaban 263 socios aprobados. Posteriormente a ello en constantes visitas que realice para ver como se encontraba el trámite la misma que se concreta en reunión del día 7 de noviembre anterior.

En esta nueva reunión el Lcdo. Carvajal me indica que ahora falta el proceso de consolidación con dos puntos a resaltar:

- Area Verde en un 13%.
- Viviendas construidas en un 30% con vigencia de 5 años.

Aclaro que la Cooperativa cuenta con 589 socios vigentes; 51 lotes por adjudicarse y 60 construcciones.

Los parámetros puntualizados por el Lcdo. Carvajal son difíciles de concretar en el mediano plazo. Por cuanto, hay una red de alcantarillado incompleto, falta aún el colector respectivo cuya construcción corresponde al Municipio.

La 3era fase del tendido eléctrico en suspenso por falta de certificación de ustedes y que no se la concede por falta de regularización, los socios aun no cuentan con la autorización para elaborar minutas, respaldo legal necesario para la consecución de créditos o alguna forma de financiamiento que les permita construir, los pozos sépticos a los que se han visto abocados las familias asentadas se hallan rebosantes expeliendo un olor nauseabundo *todas estas condiciones limitan los requerimientos planteados por su Unidad.*

*Lcdo. Carvajal  
Dr. Rocio Pérez  
4 pedicte  
requerimientos  
24/9/11*

*luch  
24/9/11*





## COOPERATIVA "CENTINELA DEL SUR"

San Juan de Calderón \* Teléfono 2030 701

E-mail: cooperativacentineladelsur@live.com.mx

Acuerdo Ministerial No. 00406 Registro General de Cooperativas

No. de Orden 3433 del 14 de Junio de 1982

---


La documentación legal y socio organizativas han sido entregadas en marzo del 2010, por directivos anteriores. No se comprende que hayan pasado 19 meses y 47 días de haber receiptado el listado de socios, para que nos requieran nuevos requisitos.

Solicite al Lcdo. Carvajal me haga llegar por escrito todas las puntualizaciones de la consolidación, para dar a conocer a Directivos y Socios. Lamentablemente aún esto no ha sido posible.

Requerimos una audiencia de usted y determinar en la misma los pasos a seguir y el tiempo que conllevaria. El elemental objetivo largamente anhelado es que cada socio cuente con su respectiva escritura.

Esperando su respuesta.

Atentamente,

  
CENTINELA DEL SUR

Lcdo. Wilson Tamayo

GERENTE



# COOPERATIVA "CENTINELA DEL SUR"

San Juan de Calderón \* Teléfono 2030 701

E-mail: cooperativacentineladelsur@live.com.mx

Acuerdo Ministerial No. 00406 Registro General de Cooperativas

No. de Orden 3433 del 14 de Junio de 1982

Quito, 21 de septiembre del 2011

Doctora  
**ROCIO PEREZ**  
**COORDINADORA DE LA UNIDAD REGULA**  
**TU BARRIO DE CALDERON**  
Presente.-

Por medio de la presente reciba un atento y cordial saludo a nombre de los socios de la Cooperativa "Centinela del Sur" deseándole éxitos en todas las labores a usted encomendadas, a la vez que enviamos el listado de socios registrados en la Dirección Nacional de Cooperativas, con está completamos el listado general de socios calificados.

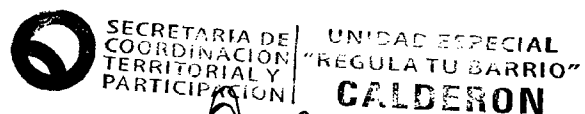
Con esté requisito requerido por ustedes esperamos contribuir a la regularización de nuestra Cooperativa.

Por la atención que usted se digne dar a la presente, quedo eternamente agradecido.

Atentamente,

*Wilson Tamayo*  
**Lcdo. Wilson Tamayo**  
**GERENTE DE LA COOPERATIVA**  
**CENTINELA DEL SUR (e)**

COOPERATIVA DE VIVIENDA POPULAR  
CENTINELA DEL SUR



Recibido por: *Paulo*  
Firma: \_\_\_\_\_  
Fecha: *21/Sept/2011 12h17*

*1 Lcdo Carlos J. J. J. J. J.*  
*2 Sr. Carlos J. J. J. J. J.*  
*Trámite pendiente*  
*Analisis en curso*  
*[Signature]*

*Adj en Comunicaciones.*  
*s/o.*

San Juan de Calderón, 24 de Agosto 2011  
Oficio# 2011-0824-2009

De:  
Dr. Xavier Mayorga C.  
Presidente Consejo Administración

Para:  
Ing. Diego Dávila  
Director Ejecutivo UERB

Asunto:  
Legalización de la Cooperativa

*Le do la original  
Tomar nota  
Pichincha  
21/08/2011*

Un saludo respetuoso y solidario, por medio de la presente ponemos a su disposición copias de los documentos del nombramiento de la nueva directiva de la Cooperativa que regirá los destinos de la institución desde mayo 2011, hasta mayo 2012 y de la lista de los(as) socios(as) calificados por la Dirección Nacional de Cooperativas. Requisitos importantes para la actuación de nuestra Cooperativa en forma legal y jurídica en los diferentes departamentos del Ilustre municipio de Quito.

Nuestro principal objetivo es convertir, gracias a su altruista colaboración, a la Cooperativa de Vivienda Popular en Barrio Pro mejoras; Por la atenta atención a esta misiva, reciba mis agradecimientos.

Atentamente

Dr. Xavier Mayorga C,  
Presidente del Consejo de Administración CVPCS  
Cooperativa de vivienda Popular Centinela del Sur  
movicel: 8-449-2921



Recibido por: *Amado*

Firma: \_\_\_\_\_

Fecha: *31/08/2011*

Oficio No. 4739-DNC-SG-MIES-11

Quito, 14 de julio de 2011

Señor  
Leandro Xavier Mayorga Castañeda  
**Presidente**  
**COOP.DE VIVIENDA POPULAR CENTINELA DEL SUR**  
En su Despacho.

De mis consideraciones:

En referencia a su Oficio N. 2011-0622-2004, de 22 de junio del 2011; ingresado con documento No. 5811-DNC-MIES; de 08 de julio del 2011, a través de la cual dan a conocer el nombramiento de la **NUEVA DIRECTIVA**, que registrará los destinos de esa entidad durante el período de **MAYO 2011 – MAYO 2012**; discutida y aprobada en Asamblea General Extraordinaria de socios del 15 de mayo del 2011; esta Dirección Registra el nombramiento de tales dignidades y hace mención particular de las siguientes:

**PRESIDENTE DEL CONSEJO DE ADMINISTRACIÓN Y POR TANTO DE LA COOPERATIVA**  
**MAYORGA CASTAÑEDA LEANDRO XAVIER**  
**PRESIDENTE DEL CONSEJO DE VIGILANCIA**  
**TERAN PADILLA TANIA PAMELA**

**GERENTE**  
**MONTALVO SEGUNDO GERMAN**

Quién ha presentado la Caución de ley previo al desempeño de sus funciones

**SECRETARIA**  
**UNIGARRO CARDENAS SANDRA EUGENIA**


**PERIODO:**  
**UN AÑO**

Directiva elegida debe tener correspondencia con el número total de socios, de conformidad con el artículo 35 del Reglamento General de la Ley de Cooperativas; además, se entiende que los miembros de la Directiva son socios legalmente aceptados por el Consejo de Administración. Entre los vocales, Presidentes de ambos consejos; y, el Gerente no debe existir parentesco hasta el 4° grado de consanguinidad y 2° de afinidad de conformidad a los artículos 139, 140 y 141 de la Ley de Cooperativas; de no ser verídicos los datos que se proporcionan a la Dirección Nacional de Cooperativas, esta entidad procederá a dejar insubsistente la Directiva registrada, ( por lo tanto, se declarará la ilegalidad de dichas designaciones junto con sus funciones y sus actuaciones); y, deberán realizarse nuevas elecciones. Cuando la Dirección Nacional de Cooperativas comprobare que la entidad o su Directiva falta a la verdad al proporcionar tal información, esta enviará los antecedentes al fuero Penal para que se disponga lo pertinente.

**El presente documento es emitido por la Dirección Nacional de Cooperativas, en amparo de las Disposiciones Transitorias de la ley Orgánica de la Economía Popular y Solidaria y del Sector Financiero Popular y Solidario, publicado en el Registro Oficial No. 444 de 10 de mayo del 2011.**

Particular que pongo en su conocimiento para los fines legales pertinentes.

Atentamente,



Lcd. Piedad Cali

**SECRETARIA GENERAL DE LA DIRECCIÓN NACIONAL DE COOPERATIVAS (E)**

fa



Juntos por el Buen Vivir.

v.ec  
ubre  
1459  
iv.ec  
Quito Ecuador



Acuerdo Ministerial No. 00406  
Registro General de Cooperativas  
No. de Orden 3433 del 14 de Junio de 1982

Oficio No. 216

Quito, DM de 17 agosto del 2011

Señor Economista  
**FREDDY PEREZ**  
DIRECTOR NACIONAL DE COOPERATIVAS  
Presente.-

De nuestras consideraciones:

Yo Dr. Xavier Mayorga Presidente, de la Cooperativa de Vivienda Popular Centinela del Sur, en cumplimiento al Acuerdo Ministerial No. 1828, publicado en el Registro Oficial No. 771 del 17 de Septiembre de 1991, me dirijo a usted para que se digne ordenar a quien corresponda, se proceda al Registro de los siguientes señores socios, aceptados por el Consejo de Administración en sesión del 31 de julio del 2010.

NOMBRES	NO. CEDULA
ARBOLEDA ARIAS DANIEL MARTIN	171672165-7
ARMAS BARROS ELENA DEL CARMEN	170314701-5
ATIENCIA SIGCHO GISELLA PATRICIA	171450182-0
BARAHONA RAMIREZ MONICA	172030224-7
BERMUDEZ CALVOPINA REINALDO	171482261-4
BRAVO SARMIENTO CARMEN	171283214-4
BURBANO DUQUE SILVIA	171083552-9
CABEZAS GUACOLLANTE LUIS EDUARDO	170726024-4
CABEZAS LUNA ROBERTO	171053551-7
CAICEDO LIMA CAROLINA ELIZABETH	171912081-6
CALVA JIMENEZ NILO	110282808-2
CALVA JIMENEZ RAMON	110344309-7
CARDENAS GALLARRAGA HILDA FABIOLA	170515530-5
CARRERA PILLAJO JOSE GONZALO	170821865-4
CASTRO PEÑA MONICA JEANET	170662876-3
CEDEÑO CEDEÑO ANGEL ANTONIO	170634813-1
CHURUCHUMBI MARIA	171171952-4
CORDERO JIMENEZ VERONICA	171988769-5
CUJILEMA SANGOQUIZA EDISON FERNANDO	171247391-5
ELIZALDE SABANDO WILLIAM	171514274-5
FLORES BARBOSA DIANA CAROLINA	050267504-4
FLORES BARBOSA GIOVANNI DANIEL	050267505-1
FLORES LUIS ALBERTO	170220600-2
GARCIA PARRA RAMON	130772253-6
GER TULCAN OLIMPO	040114330-0
GUAMA VALENCIA LUIS	172855170-6


GUETIO CAÑA ERNESTO	83.151.211
INGA ALBA LUIS ALFONSO	171063333-8
JACOME FELIX FORTUNATO	050060828-6
LEMA CAIZA MARIA	050183125-9
LOOR ANCHUNDIA GUALBERTO	130888329-5
LOPEZ MARCIAL JULIA	160165052-2
LUNA ARROYO ALBA LUCIA	100269522-7
LUNA NIPAZ JORGE ANIBAL	100001138-5
MANTILLA MORALES JUAN CARLOS	171160884-2
MARQUEZ ROBALINO VICENTE	170446169-8
MARTINEZ TAPIA ZOILA PATRICIA	040102645-5
MEDIAVILLA CEVALLOS JOSE	100011091-4
MEDIAVILLA GUASGUA MARIA	170578589-5
MENDEZ FLORES JUSTINO AUDAS	100090189-0
MENESES VALENZUELA INES	040119122-6
MERA CAJAMARCA XIMENA ELIZABETH	040100771-1
MINA VIVEROS EDWIN PATRICIO	100215377-1
MIRANDA SALVA TIERRA ANGEL	120346518-0
MITES QUENGUAN BLANCA	100125457-0
MORA GRANDA MARIA ELIZA	110302482-2
NARVAEZ CASTILLO ZOILA	170290333-7
PADILLA GUTIERREZ RUTH MARGARITA	170284544-5
PASTRANA FOLLECO NORMA	100248634-6
PASTUNA GUA YTA FANNY MARIA	050203684-1
PAUTA ILLESCAS MANUEL	170218433-2
PAZMIÑO SILVA ALFONSO	170161354-7
PILATAXI CHAFLA MARIA	170584413-0
PORTUGAL CABEZAS CARLOS ALBERTO	170929983-6
REASCOS REVELO MARIA YOLANDA	170705722-8
RIVERA BALCAZAR BERNARDO	110276031-9
RODRIGUEZ MARCILLO MAURO	171085799-4
ROJAS GALLARDO NANCY VIVIANA	171500274-5
ROSALES JIMENEZ ANASTACIO	110225076-6
ROSALES ZOILA MELIDA	110251553-1
RUALES GUAMAN EDISON RAMIRO	020174692-8
SALAZAR GUZMAN LILIAN	170330875-7
SANCHEZ COYAGO HECTOR IVAN	171373282-2
SANTOS MAYA VIVIANA	171616954-3
SIGCHO GOYES MARIO	171698115-2
SOLIS QUINATOA LUIS HUMBERTO	171950350-8
SUAREZ JIMENEZ MONICA GABRIELA	171992534-7
TAPIA GARCIA GENARO NELPTALI	050166089-6
TITO CHUQUIN GUSTAVO	100180929-0
TOAGUZA SUZUC ALBERTO	050205955-3



Acuerdo Ministerial No. 00406  
Registro General de Cooperativas  
No. de Orden 3433 del 14 de Junio de 1982

TOAQUIZA CUZCO HUMBERTO	050244678-4
VALENCIA LUIS ANIBAL	070045863-1
VARGAS RIOFRIO ROMEL FILIMON	091753264-0
VASGAS ZAMBRANO MARLON BRANDON	171958936-3
VINUEZA VIRACOCCHA CONSUELO	172089250-2
YEPEZ CUARAN LILIAN	170967417-8

Por la favorable atención que se digna dar a al presente anticipo mis sinceros agradecimientos.

  
DR. JAVIER MAYORGA  
PRESIDENTE

CERTIFICACION Yo Sra. Sandra Unigarro, en mi calidad de secretaria de la Cooperativa de Vivienda Popular "Centinela del Sur", domiciliada en la ciudad de Quito, Provincia de Pichincha CERTIFICO, que lo señores antes mencionados con sus respectivas cédulas de ciudadanía han cumplido con los requisitos exigidos por la Ley de Cooperativas, Estatuto y Reglamento en su Art.3, para la Calificación y Registro de nuevos socios y que los documentos presentados son auténticos, los mismos que reposan en los archivos de la Cooperativa, además fueron aceptados en sesión del Consejo de Administración del 31 de julio del 2010.

  
SRA. SANDRA UNIGARRO  
SECRETARIA







Acuerdo Ministerial No. 00406  
Registro General de Cooperativas  
No. de Orden 3433 del 14 de Junio de 1982

Quito, DM 30 de noviembre del 2010

Señor Ingeniero

Samuel Pilco

DIRECTOR DE LA UNIDAD REGULA TU BARRIO

Presente.-



Unidad Especial  
"Regula tu Barrio"

Recibido por: [Firma]  
Firma: [Firma]  
Fecha: 30 noviembre - 2010

De nuestras consideraciones:

La Cooperativa de Vivienda Popular Centinela del Sur, le presenta el saludo respetuoso y cordial a la vez que agraden la labor desarrollada por su departamento en bien de la comunidad a la cual se debe.

La presente tiene por finalidad pedir de manera comedida **se digne concedernos una prórroga en el trámite de regularización de nuestra Cooperativa**, que lo estamos realizando en el Departamento de la Unidad Regula tu Barrio en la **Administración Zonal Calderón**.

Debido a que al interior de nuestra Institución estamos recopilando toda la información relacionada con la documentación legal de los 640 socios que conforman la **Cooperativa de Vivienda Popular Centinela del Sur**, a la vez **merecernos el favor de continuar con los trámites mencionados**, apenas se haya cumplido con lo aquí anotado que esperamos sea en el menor tiempo posible.

Conocedores de su alto espíritu colaborativo, así como de su comprensión, tenemos la esperanza de que este pedido tendrá una respuesta favorable, por lo que presentamos nuestros mayores agradecimientos y aprovechamos la ocasión para reiterarle los sentimientos de alta consideración y estima.

ATENTAMENTE,

Sr. JAIME NIETO

PRESIDENTE DE LA COOPERATIVA

CENTINELA DEL SUR

Sr. GERMAN MONTALVO

GERENTE DE LA COOPERATIVA

CENTINELA DEL SUR

**ENVIADAS**



Secretaría de  
Coordinación  
Territorial y  
Participación

Unidad Especial  
"Regula tu Barrio"

Calderón

**OFICIO Nro. 0058-UERB-AZCA-2012**

Quito, 10 de mayo de 2012

Señor.

Wilson Tamayo

**GERENTE DE LA COOPERATIVA DE VIVIENDA "CENTINELA DEL SUR"**

Presente.-

De mis consideraciones.

En cumplimiento a los trámites internos el área técnica de la UERB – AZCA, efectuó la medición lote a lote de la Cooperativa de Vivienda "Centinela del Sur" asentamiento humano de hecho y consolidado que usted dirige, luego de lo cual se establecen las siguientes observaciones que se adjuntan y deben ser ajustadas por el profesional por ustedes contratado de forma inmediata.

Por la atención que se sirva dar a la presente y el cumplimiento de los plazos establecidos, reitero mis sentimientos de consideración y estima.

Atentamente.

Ing. José Chiza

**COORDINADOR UERB – AZCA**

	NOMBRES :	FECHA	FIRMA/SUMILLA
ELABORADO POR:	Mauricio Velasco	10/05/2012	AB

Adjunto: Observaciones de medición lote a lote "Centinela del Sur"  
23 fojas útiles (carácter devolutivo)

c/c Ing. Luis Andrango  
**TÉCNICO DEL BARRIO**

*RECIBO  
petate ape  
10-05-2012.*

## OBSERVACIONES DE MEDICIÓN LOTE A LOTE "CENTINELA DEL SUR"

Se realizan las siguientes observaciones, luego de la medición de lote a lote.

### OBSERVACIONES

Se realizan las siguientes observaciones generales que deben ser corregidas y verificadas en planos.

- Completar el cuadro de posesionarios, el cual debe contener número de lotes, número de cédula de identidad, apellidos y nombres, lote, área bruta del lote, área útil del lote, área de protección de quebrada, de cada una de las manzanas. Se sugiere el siguiente formato.

Nº	CEDULA DE IDENTIDAD	APELLIDOS Y NOMBRES	MZ	LOTE	AREA DE LOTE	AREA UTIL	AREA DE PROTECCION DE QUEBRADA
----	---------------------	---------------------	----	------	--------------	-----------	--------------------------------

- Realizar el cuadro resumen de áreas definitivo de acuerdo a las observaciones planteadas. Se sugiere el siguiente formato.

RESUMEN DE ÁREAS		
DESCRIPCIÓN	ÁREA (m <sup>2</sup> )	%
ÁREA DE LOTES A ESCRITURAR		
1) ÁREA ÚTIL DE LOTES		
2) ÁREA DE PROTECCIÓN DE LOTES		
3) ÁREA DE VÍAS		
4) ÁREA VERDE Y EQUIPAMIENTO COMUNAL (xx.xx% con relación al área útil)		
5) ÁREA DE PROTECCIÓN DE QUEBRADA - FRANJA DE PROTECCIÓN		
6) ÁREAS VERDES ADICIONALES		
7) ÁREA DE AFECTACIÓN POR REPLANTEO DE VÍAS		
ÁREA TOTAL S (1+2+3+4+5+6+7)	X.XXX,XX	100,00


Se pide cumplir con la Ordenanza 0172 y el Anexo Único de Reglas de Técnicas de Arquitectura y Urbanismo, en lo referente a áreas mínimas de lotes, frentes mínimos, ancho de vías y pasajes, radios de curvatura, curvas de retorno, áreas verdes y comunales, etc.

- Los radios de curvatura en los lotes esquineros deben ser de 3,00 m.
- Se debe actualizar el levantamiento planialtimétrico de las construcciones nuevas; de las mediciones realizadas se observa que existen construcciones que no constan en los planos presentados.
- Se pide realizar el amojonamiento faltante de los lotes en los cuales no existen parcialmente mojones por diferentes causas.

**CERTIFICO**, que la presente Ordenanza fue sancionada por el Dr. Augusto Barrera Guarderas, Alcalde Metropolitano, el XX de XXXXX de XXXX.- Distrito Metropolitano de Quito, a los XX días del mes de XXXXXX de dos mil XXXX.-

---

Abg. Patricia Andrade Baroja  
**SECRETARIA GENERAL DEL  
CONCEJO METROPOLITANO DE QUITO**

A large, stylized handwritten signature in black ink, consisting of several overlapping strokes.

- Se pide verificar en campo y planos las dimensiones de los lotes N° 476, 255, 256, 257, 258, 259, 530, 538, 537, 540, 541, 491, 490, 486, 487, 482, 509, 507, 435, 436, 430, 447, 446, 448, 449, 450, 454, 466, 464, 388, 391, 394, 395, 374, 387, 381, 402, 404, 422, 418, 429, 349, 350, 351, 352, 363, 364, 365, 366, 367, 368, 369, 370, 371, 372, 373, 581, 590, 593, 633, 634, 635, 636, 637, 639, 640, 184, 185, 186, 187, 188, 189, 190, 191, 192, 193, 195, 198, 199, 312, 313, 314, 315, 316, 317, 318, 322, 325, 327, 326, 546, 550, 574, 577, 569, 572, 616, 617, 621, 622, 212, 215, 216, 219, 220, 223, 202, 201, 228, 231, 232, 238, 281, 282, 283, 310, 311, 308, 309, 89, 90, 254, 252,
- Las manzanas N° 44, 43, 46, 45, 2, 1 no prestan las condiciones necesarias para ser medidas, ya que no existen los mojones necesarios para realizar la medición lote a lote.

Se ratifica que el área verde que se debe cumplir equivale al 10% del área útil.

Para la corrección de las observaciones realizadas se adjuntan 23 fojas útiles, que corresponden a las anotaciones en campo realizadas, las cuales tienen carácter devolutivo.


Atentamente,



Arq. Mauricio Velasco

**ACTA DE COMPROMISO DE  
TRANSFERENCIA DE ÁREAS  
VERDES**

Quito 7 de Agosto del 2012



**ACTA DE MUTUO ACUERDO VOLUNTARIO DE COMPROMISO DE TRANSFERENCIA DE AREAS VERDES A FAVOR DEL ILUSTRE MUNICIPIO DEL DISTRITO METROPOLITANO DE QUITO.**

Por medio de la presente ACTA DE MUTUO ACUERDO VOLUNTARIO los Representantes Legales del Asentamiento Humano de Hecho y Consolidado denominado COOPERATIVA DE VIVIENDA CENTINELA DEL SUR nos comprometemos en realizar la transferencia de el porcentaje de áreas verdes (con todas las especificaciones técnicas) que consta en el levantamiento planialtimétrico del sector a favor del Ilustre Municipio del Distrito Metropolitano de Quito una vez que ya se haya aprobado la Ordenanza que aprueba y reconoce el fraccionamiento de nuestro barrio a fin de que se cumpla con todos los requisitos que se necesitan para que se proceda con el proceso de Regularización del sector, por lo que realizaremos todas las gestiones legales que se necesiten para dar cumplimiento a lo anteriormente autorizado.

Para constancia de todo lo acordado en la presente Acta De Mutuo Acuerdo Voluntario de Compromiso de Transferencia de Áreas Verdes a favor del Ilustre Municipio Del Distrito Metropolitano de Quito firmamos en el presente documento, comprometiéndonos además a realizar el reconocimiento de nuestras firmas y rúbricas en una Notaría Pública del Cantón Quito.

  
SR. WILSON TAMAYO  
180045587.3  
GERENTE

20--


Recibido A  
09-08-2012  
10H45




**...ZÓN.- JLAB.- DILIGENCIA NOTARIAL DE RECONOCIMIENTO FIRMAS.-** En la ciudad de San Francisco de Quito, Distrito Metropolitano, Capital de la República del Ecuador, el día de hoy miércoles ocho (08) de Agosto del año dos mil doce; ante mí DRA. XIMENA BORJA DE NAVAS, Notaria Trigésima Sexta del Cantón Quito, comparece el señor WILSON FABIÁN RODRIGO TAMAYO CAICEDO, portador de la cédula de ciudadanía No.180045587-3, en su calidad de Gerente de la Cooperativa de Vivienda "Centinela del Sur". El compareciente es de nacionalidad ecuatoriana, mayor de edad, de estado civil casado, periodista, domiciliado en esta ciudad de Quito, Distrito Metropolitano; a quien de conocer doy fe; en virtud de haberme presentado su cédula de ciudadanía y bajo juramento declara que la firma constante en el documento que antecede, es suya, la misma que usa en todos sus actos públicos y privados, siendo en consecuencia auténtica, en fe de lo cual firma junto conmigo, en unidad de acto. Confiero la presente diligencia al amparo de lo dispuesto en el artículo dieciocho de la Ley Notarial. Se archiva una fotocopia en el Libro de Diligencias de esta Notaría.- /

RAZON  
Factura N. 142814 Jimena Borja de Navas

*Atamayo*

 Jimena Borja de Navas  
Dra. Ximena Borja de Navas  
NOTARIA TRIGESIMA SEXTA  
DEL CANTON QUITO



# **COMUNICACIONES INTERINSTITUCIONALES**



Acuerdo Ministerial No. 00406  
Registro General de Cooperativas  
No. de Orden 3433 del 14 de Junio de 1982

---

Quito, 16 de noviembre del 2010.

Señor Economista

Freddy Pérez

**DIRECTOR NACIONAL DE COOPERATIVAS**

**MINISTERIO DE INCLUSION ECONOMICO SOCIAL**

Presente.-

De nuestra consideración:

**JAIME OSWALDO NIETO BAYAS y SEGUNDO GERMAN MONTALVO**, ecuatorianos, mayores de edad, domiciliados en esta ciudad de Quito, en nuestras calidades de Presidente y Gerente de la Cooperativa de Vivienda Popular Centinela del Sur, respectivamente, debidamente aprobada mediante Acuerdo Ministerial N° 00406 e inscrita en el Registro General de Cooperativas con el Número de Orden 3433 del 14 de junio de 1982, atentamente nos dirigimos a Usted y solicitamos:

Mediante Acta Número Quince de Asamblea General de Socios de la Cooperativa de Vivienda Popular Centinela del Sur, realizada el 18 de diciembre de 1988, cuya copia certificada nos permitimos adjuntar, se procedió al sorteo de los lotes de terreno correspondientes a los socios de la cooperativa que representamos, contándose con la participación de la Lcda. Yolanda Calvache, Delegada por la Dirección Nacional de Cooperativas.

El Art. 175 del Reglamento General de la Ley de Cooperativas, ordena que esta Acta mediante la cual se procediera al sorteo de los lotes de terreno, deberá ser aprobado por el Ministerio de Inclusión Económico Social, mediante Acuerdo Ministerial.

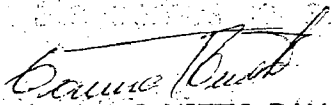
A fin de dar cumplimiento a lo referido en el Reglamento de la Ley de Cooperativas, acudo a Usted señor Director y solicito de la manera más comedida, se apruebe el acta de sorteo de lotes que se adjunta al presente y una vez aprobado se emita el Acuerdo Ministerial por el cual conste dicha aprobación, se ordene la adjudicación de las minutas, así como la protocolización e inscripción en el Registro de la Propiedad de este cantón.

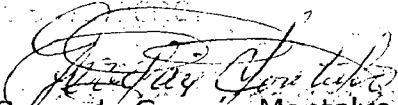
Petición que la realizamos, con fundamento en lo establecido en los Art. 174 y 175, del Reglamento de la Ley de Cooperativas.

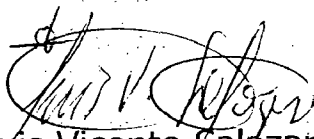
Sírvase atendernos por ser de Justicia y de derecho.


Notificaciones que nos correspondan de ser necesarias las recibiremos en el casillero judicial N° 1918 del Palacio de Justicia de Quito.

Firmamos con nuestro Abogado patrocinador.

  
JAIME OSWALDO NIETO BAYAS  
**PRESIDENTE**  
COOPERATIVA DE VIVIENDA POPULAR  
CENTINELA DEL SUR

  
Segundo Germán Montalvo  
**GERENTE**

  
Abg. Luis Vicente Salazar  
**Matrícula N° 6134 C.A.P.**

  
MINISTERIO DE INCLUSIÓN ECONÓMICA Y SOCIAL

Documento No. : 8870-DNC-MIES  
Fecha : 2010-11-16 14:34:50 GMT -05  
Recibido por : Johnny Sebastián Viteri Andrade

Para verificar el estado de su documento ingrese a  
<http://www.gestiondocumental.gov.ec>  
con el usuario: "1701632737"

Acta. No 15.

Señon de Asamblea General de Socios de la Cooperativa de Vivienda Popular "Centinela del Sur".

En la ciudad de Quito, a los dieciocho días del mes de Diciembre de mil novecientos ochenta y ocho, siendo las once horas, se instala la presente sesión en los Terrenos de la Cooperativa, sector de Calderas de esta ciudad, concurrido con la presencia de la señora Beatriz Riofrío de Oliva, Gerente, Seda Yolanda Calvahe, Delegada por la Dirección Nacional de Cooperativas, Arg. Roseudo Jara, Consejal del Ilustre Municipio de Quito, el señor Arturo Rosero, Consejal Alterno y con la mayoría de los socios, bajo la presidencia del señor Segundo Jiménez, quien instala la presente Asamblea con el siguiente Orden del Día:

- 1.- Lectura y Aprobación del Acta Anterior,
- 2.- Saludo del señor Segundo Jiménez, Presidente de la Cooperativa,
- 3.- Saludo de la señora Beatriz Riofrío de Oliva, Gerente de la Cooperativa.
- 4.- Palabras de la Seda Yolanda Calvahe, Delegada por la Dirección Nacional de Cooperativas.
- 5.- Palabras del Arquitecto Roseudo Jara, Consejal del Ilustre Municipio de Quito.
- 6.- Rifas.
- 7.- Nominación de Socios que se les adjudica el respectivo lote de Terreno.
- 8.- Asuntos Varios.
- 9.- Brindis.

Hecho que fue el orden del Día, el señor presidente puso en consideración de todos, el mismo que fue aprobado.

SANDRA UNIGARRO

SECRETARIA

## 1.- Lectura y Aprobación del Acta Anterior.

Lida que fue, así mismo es puesta a consideración de todos los socios. por el señor Presidente, la misma que es aprobada sin objeción alguna. y procede a ser firmada por el señor Presidente y secretaria que certifican.

## 2.- Saludo del Señor Segundo Ruíz, Presidente de la Cooperativa.

Toma la palabra el señor Presidente, expresa el saludo y da la bienvenida al señor Consejal Arq. Rosendo Jara, digno delegado y representante del señor Alcalde, al señor Arturo Rosero, Consejal alterno, y la Seda. Yolanda Calvache, delegada de la Dirección Nacional de Cooperativas, a la vez que agradece la presencia de la mayoría de los socios para poder llevar a cabo esta Asamblea. Indicándoles que el motivo de esta Asamblea es para la entrega física de los lotes, así mismo agradece a nombre de los socios a la señora Gerente por darnos esta sorpresa ya que todos anhelaamos tener algo propio en donde plasmar nuestras esperanzas como es nuestra vivienda.

## 3.- Saludo de la Señora Beatriz Rofrio de Oliva, Gerente de la Cooperativa.

La señora Gerente así mismo da la bienvenida a todos los invitados de honor y a todos los socios, a la vez que indica que hoy daremos un paso muy importante que es la Ratificación del sorteo de lotes, ya que contamos con la ayuda y colaboración de toda la directiva y de todos los socios para poder cumplir este objetivo. Además dijo que es de conocimiento de todos los socios los trámites que la cooperativa ha tenido que hacer, se ha conseguido la ampliación de un plano, se ha tenido que hacer diferentes gestiones en el municipio y que gracias a los señores consejales Arquitecto Rosendo Jara y el señor Arturo Rosero se ha logrado conseguir la maquinaria del municipio

SRA. SANDRA UNIGARRO  
SECRETARIA

COOPERATIVA DE VIVIENDA POPULAR  
CENTINELA DEL SUR

y se pueda tener por lo menos la calle principal arreglada. También se ha tenido que gestionar ante las diversas autoridades del Ministerio de Bienestar social a fin de contar con la Seda Yolanda Calvoche como Delegada Oficial. También informó que muy pronto se estará hablando de la Urbanización ya que se debería aprovechar en todo porque los costos de Urbanización y materiales de construcción, cada día suben los valores, y que todos deben colaborar para llegar hacer efectiva lo que se espera tener "Un programa de viviendas" que se merezca tener cada uno.

4.- Palabras de la Seda Yolanda Calvoche, Delegada por la Dirección Nacional de Cooperativas.

Toma la palabra y da a conocer a todos los socios e indicando su credencial que es la Delegada Oficial por la Dirección Nacional de Cooperativas para presenciar la Asamblea de la Preadjudicación de lotes a los socios a fin de dar cumplimiento a los Reglamentos requeridos por la Dirección de Cooperativas, en cuanto a lo que tiene que ver y le compete con la cooperativa invita a todos a que colaboren con el esfuerzo que hace la señora Gerente por dar satisfacción a los intereses de cada uno de los socios.

5.- Palabras del Dr. Rosendo Jara, Consejal del Ilustre Municipio de Quito.

El señor consejal agradece por haber sido invitado a esta Asamblea a la vez que expresa, llevar años de conocer a la Sra. Beatriz Rofrio y de trabajar con Ella por lo que dijo que dará su colaboración a la Cooperativa y estará dispuesto a dar un grano de arena en beneficio de la misma, cuenta con su apoyo para la aprobación de planos, así como también podremos recibir el apoyo del Ing. Patricio Rivadeneira

SRA. SANDRA UNIGARRO  
SECRETARIA

046

COOPERATIVA DE VIVIENDA POPULAR  
SENTINELA DEL SUR

para el Agua Potable.

Seguidamente toma la palabra el señor Marcelo Guedes, socio de la Cooperativa. y se dirige a todos los invitados de honor. y a nombre de todos los socios. agradece al señor Consejo, ese apoyo para la Cooperativa. expresando además que no olvidaron sus palabras. y que esperan sean convertidas en obras.

6.- Rifa.

La rifa que se llevará a cabo este momento dijo la señora Gerente. será para solventar algo de los gastos. que se han realizado para esta Asamblea. ya que se ha tenido que preparar un pequeño refrigerio para todos los socios. y que el boleto solo cuesta \$100. a la vez que pide la colaboración de todos. Así mismo indicó que los premios han sido donados:

El Consejo de Administración donó un Reloj de Pared.

El Sr. Arturo Aguilar miembro del Consejo de Administración donó un Velador.

El Consejo de Vigilancia donó un Oso de Peluche.

La Sra. Peda Yolanda Calvoche donó un Premio Sorpresa.

Esta Rifa estuvo dirigida por el señor Freddy Deuira, miembro del Consejo de Administración. por lo que se da a conocer en los nombres de los favorecidos a los siguientes señores:

- |                                      |                     |
|--------------------------------------|---------------------|
| 1.- El hijo del Sr. Rosendo Jara.    | El Oso de Peluche.  |
| 2.- El Sr. Agustín Gualasisi (socio) | El Reloj de Pared.  |
| 3.- El señor Byron Pérez. (socio.)   | El Velador.         |
| 4.- La Sra. Ana González (socio).    | El Premio Sorpresa. |

Los Colaboradores para la venta de estos boletos son del Consejo de Administración y Vigilancia. Ellos entregaron por este concepto los siguientes valores:

Sr. Carlos Segura. \$5.800 ; Sra Greddy Coulor \$5.400.; Sra Wónica Rojas \$4.000 ; Sra Rosa Ana González. \$10.000; Sra Yolanda Zalme.



CERTIFICO QUE ES FIEL COPIA DEL ORIGINAL QUE REPOSA EN LA COOPERATIVA

SRA. SANDRA UNIGARRO  
SECRETARIA

COOPERATIVA DE VIVIENDA POPULAR  
MUTUAL DEL SUR

047  
s/ 4.000, sumándose un total de (\$29.200) veintinueve mil doscientos sueros.


7.- Nominación de Socios que se les adjudica el respectivo lote. La señora Gerente procede a dar lectura de los señores socios adjudicándose el lote que les corresponde sumándose la cantidad de 103. lotes adjudicados, hasta la presente fecha, así como dio a conocer que en lo posterior se les adjudicará a los demás socios.


8.- Asuntos Varios.- Se procede a dar lectura del Oficio recibido de la Compañía Maderera Formadeca que es quien nos vendió los terrenos de la Cooperativa, dicho Oficio contiene la autorización para que se poseen los socios en el lote que les corresponde, así como autoriza realicen las Obras de Infraestructura Básica, en vista de que se ha realizado el Compromiso de Promesa de Compra-Venta con la Cooperativa. Oficio firmado por el Ingeniero Fernando Niñez Gerente de Formadeca.

9.- Brindis.

La señora Gerente invita al Brindis a todos y agradece por la presencia de los señores socios.

Sin tener más que tratar el señor Presidente, declara terminada la presente Asamblea y levanta el acta correspondiente, siendo las catorce horas.

  
SR. SEGUNDO JIMENEZ  
PRESIDENTE.

  
SRTA. ARMANDA NEGRÓN  
SECRETARIA.

FISCALIZADA  
25-IV-91

FECHA 2006-06-29

HOJA DE CONTROL 138685

NOMBRE JAIME NIETO

ASUNTO ( ARQ MARTINEZ ) COOP. DE VIVIENDA POPULAR CENTINELA  
DEL SUR

Arq. Salma,  
30 Junio 2006  
Jaime

ds(2) 1



**Acuerdo Ministerial N° 00406**  
**Registro General de Cooperativas**  
**N° de Orden 3433 del 14 de Junio de 1982**

Quito – DM – 29 Junio – 2006

Srs. DPT. UNIDAD DE SUELO Y VIVIENDA

ATENCIÓN. ARQ. Pablo Salme

Presente

138605

29 JUN. 2006

De mis consideraciones:

La Cooperativa de vivienda popular Centinela del Sur, presenta el saludo respetuoso a la vez que hace la entrega de la documentación requerida por su Departamento de acuerdo a Oficio USV – 53 – 06 del 15 Mayo – 06, esperando continuar así con el trámite de la legalización de Barrio para la Cooperativa Centinela del Sur.

Presento mi mayor agradecimiento por anticipado y reitero mis sentimientos de alta consideración y estima.

Atentamente,

Sr. Jaime Nieto

PRESIDENTE

Señor

**Jaime Nieto.**

PRESIDENTE COOPERATIVA DE VIVIENDA "CENTINELA DEL SUR".

Presente.

001893

20 JUN 2006

De mis consideraciones:

29 JUN. 2006

En atención al oficio s/n de 29 de mayo de 2006, enviado por el Presidente de la Cooperativa de Vivienda "Centinela del Sur" al Jefe de la Unidad de Suelo y Vivienda, en el que *solicita se proceda a emitir informe actualizado sobre el trámite de la Cooperativa en mención, al respecto la USV debe manifestar:*

- La Unidad de Suelo y Vivienda, se ratifica en el informe emitido mediante Certificado de trámite No. USV-53-06 de 15 de mayo de 2006, sobre la Cooperativa de Vivienda "Centinela del Sur".
- La USV cree pertinente, salvo el mejor criterio de la EEQ.S.A. y de la EMAAP-Q, que por el momento **no es factible** atender a la Cooperativa de Vivienda "Centinela del Sur" con el servicio de Energía Eléctrica, Agua Potable y Alcantarillado, debido a que es **INSUFICIENTE** la información que contiene el expediente de la Cooperativa en mención, como para continuar con el Proceso de Regularización y Legalización de la Ocupación Informal del Suelo.
- El criterio emitido por la USV, es en base a lo acordado, en reuniones de trabajo mantenidas con el Ing. Napoleón Noboa, Jefe Departamento Administración Proyectos EEQ.S.A. e Ing. Luis Villagómez, Jefe Departamento Proyectos EEQ.S.A. e Ing. Fausto Cevallos, Asesor de Gerencia EMAAP-Q.
- La Cooperativa, como otros barrios que acuden a la USV, deberá presentar los requisitos que se detallan más adelante.

Además debemos informar que:

- El Anteproyecto de dicha Cooperativa se encuentra caducado (1998).
- El archivo digital presentado para la revisión respectiva en la Unidad de Barrios de Interés Social de la DAYC (Diciembre 2003), no ha sido presentado aún con las observaciones señaladas. Ni tampoco se ha actualizado la documentación técnica (IRM, Informe de Trazado Vial, Replanteo Vial, etc.), ni la documentación socio-organizativa y legal (Directiva actual e inscripción de socios de la Cooperativa de Vivienda ante el Ministerio de Bienestar Social, Certificados de Hipotecas y Gravámenes, etc.), etc. y desde Diciembre del 2003 hasta Abril del 2006, la Cooperativa de Vivienda, **no ha realizado gestión alguna en la USV.**

Los requisitos, que la Cooperativa debe recopilar son, entre otros:

**DOCUMENTOS LEGALES**

- Copia de Escritura global a nombre de la organización social
- Certificado de hipotecas y gravámenes, emitido por el Registro de la Propiedad
- Carta de pago del impuesto predial 2006.

**DOCUMENTOS SOCIO-ORGANIZATIVOS**

- Personería jurídica, otorgado por el Ministerio de Bienestar Social
- Inscripción de la directiva actual en el Ministerio de Bienestar Social.
- Listado de socios, refrendado por el Ministerio de Bienestar Social

**DOCUMENTOS TECNICOS**

- Informe de factibilidad de servicio emitido por la EMAAP y EEQ.S.A.
- I.R.M. (Informe de Regulación Metropolitana, emitido por la Administración Zonal Calderón)

**Página No. 02**

**Informe de Trazado Vial-Replanteo Vial (emitido por la Administración Zonal Calderón)  
Plano del barrio georeferenciado y de áreas verdes. (Se debe adjuntar archivo digital), etc.**

La USV, se encuentra dispuesta a asesorar a la Cooperativa de Vivienda para que se complete el Proceso de Legalización, siempre y cuando se disponga de la información respectiva y remitirá copia de este informe a la Administración Zonal Calderón y de los documentos relacionados con él, para su seguimiento.

Atentamente,



**Arq. Pablo Salme Viera.**  
JEFE UNIDAD DE SUELO Y VIVIENDA (E.)

PS.



**Acuerdo Ministerial N° 00406**  
**Registro General de Cooperativas**  
**N° de Orden 3433 del 14 de Junio de 1982**

Quito – DM – 29 Mayo – 2006

SR. ARQ. – IVAN – MARTINEZ  
JEFE UNIDAD DE SUELO Y VIVIENDA

Presente.-

138197

De mis consideraciones:

La Cooperativa de Vivienda Popular “Centinela del Sur”, presenta el saludo respetuoso, a la vez que expone lo siguiente:

Con fecha 21 de Abril del 2006, presentamos un oficio al Sr. Arq. René Vallejo pidiendo información sobre Trámite de Aprobación de la Urbanización de nuestra Cooperativa, la misma que sería presentada a la E.E.Q. para la elaboración de un Proyecto de Electrificación en sus terrenos teniendo como respuesta: **“Que no es Factible atender a la Cooperativa Centinela del Sur con el servicio de Energía Eléctrica, Agua Potable y Alcantarillado”**, por lo cual me permito poner en su conocimiento la siguiente información:

1. A partir de Mayo de 1999 en las 22 hectáreas de terreno de la Cooperativa y con recursos propios de sus socios, se comienza la obra de alcantarillado, la misma que en la actualidad está terminada y se tiene el permiso correspondiente por parte del P.S.A de pedir a la E.M.A.A.P.Q se reciba la obra mencionada desde el 2 de Marzo del 2006, al haberse construido el colector de aguas servidas en la calle Carlos Mantilla.
2. El Agua Potable la tenemos a partir del año 1982 y el Tendido de redes de distribución de la misma, se lo realiza en Junio del 2005 en todas las calles de nuestra Cooperativa con el Proyecto Agua para Calderón con sus respectivos medidores y servicios domiciliarios a 39 viviendas existentes en nuestros terrenos.
3. La Energía Eléctrica se realiza la Primera Etapa el 12 de Noviembre del 2001, servicio vital que sirve a 39 viviendas en la actualidad y que fuera realizado por la E.E.Q. en convenio con el FERUM, con un costo total de \$ 12,628.

Por todo lo anotado pido de la manera más comedida respetado Señor, se proceda a dar una información más actualizada para la E.E.Q. y podamos acceder a la ayuda brindada por la misma con el Proyecto FERUM a los sectores marginados y de escasos recursos, como es el caso de nuestra Cooperativa.

Agradeciendo por anticipado por tan invaluable servicio solo me resta presentar mis sentimientos de alta consideración y estima.

Atentamente,

Sr. Jaime Nieto  
PRESIDENTE DE LA  
COOPERATIVA “CENTINELA DEL SUR”

Of. No. 1893

29 Junio 2006

Contestado



c.c. Sistema Rural, numérico, Fr. Y archivo.

Memo No. **03 0172**  
Fecha:

A: **DPTO. DE SISTEMA RURAL**  
DE: **DPTO. FISCALIZACIÓN DE REDES**  
ASUNTO: **Orden Atención Servicio Domiciliario**

**REFERENCIA:**

A partir de la presente fecha se puede aceptar las solicitudes para servicio domiciliario en:

PROYECTO: **COOP. DE VIVIENDA CENTINELA DEL SUR I ETAPA.**  
UBICACIÓN: **San Juan de Calderón.**  
CARGA INSTALADA: **CIRP. 3.5 Kw**

TIPO DE RED:           Aérea (  )           Bifásica (    )   
                          Subterránea (    )           Monofásica (    )   
                          Mixta (    )            Voltaje (  ) 120/240 V

**NOTAS:**

- Esta es una obra Empresa.
- De acuerdo con las políticas del programa de obras FERUM 2001 reformado, cada uno de los 93 lotes beneficiados con la primera etapa de electrificación de la cooperativa aportan la cantidad de USD: 66.00 (SESENTA Y SEIS CON 00/100 DOLARES) incluido el IVA por concepto de redes de distribución, recibo de pago No. 5251 y No. 5312.
- Convenio SG-380-2001.
- Se adjunta planos reducidos de baja tensión.

Atentamente,

Ing. Flavio Brito L.  
JEFE DPTO. FISCALIZACIÓN  
DE REDES.

FB/JCH/pj.    SP. 2002-03-07

*Doclos se quivaron a la Agencia el 13-003-2001  
se crea promonista 1189549-2.  
Recibido por Sr. Tito*

*MAYRA CASTILLO 2002-03-1*

**DATOS GENERALES DEL PROYECTO**

DIVISION INGENIERIA DE DISTRIBUCION - DEPARTAMENTO PROYECTOS - SECCION E. URBANA

NOMBRE OBRA: <b>BARRIO " CENTINELA DEL SUR ", PRIMERA ETAPA</b>	NUMERO : <b>FPU - 2001 - 09</b>
UBICACION: <b>Parroquia Calderón, Sector San Juan de Calderón</b>	FECHA : <b>2001-10-18</b>
PROGRAMA: <b>F E R U M 2 0 0 1 REFORMADO, OBRA No. 42</b>	

**1. VALOR DEL PROYECTO**

1.1 MATERIALES	US \$	7 586.67
1.2 MANO DE OBRA		2 604.00
1.3 ADMINISTRACION E INGENIERIA		917.16
1.4 ESTUDIOS		167.17
		<hr/>
	SUBTOTAL	US \$ 11 275.00
1.5 IMPUESTO ( 12 % I.V.A.)		1 353.00
		<hr/>
	<b>TOTAL</b>	<b>US \$ 12 628.00</b>

**2. FINANCIAMIENTO**

2.1 PARTIDA 147-70-100, AMPLIACION SECTORES URBANOS Y RURALES	US \$	.00
2.2 PARTIDA 147-70-208, ELECTRIFICACION SECTORES URBANOS Y RURALES, USUARIOS		6 138.00
2.3 PARTIDA 147-70-209, FERUM 2001 REFORMADO		6 490.00
		<hr/>
	<b>TOTAL</b>	<b>US \$ 12 628.00</b>

**3. DATOS TECNICOS**

3.1 USUARIOS TIPO "D" ( ETAPA / TOTAL )	93 / 648
3.2 CARGA INSTALADA REPRESENTATIVA PROYECTADA ( CIRp )	3 500 W
3.3 DEMANDA MAXIMA UNITARIA PROYECTADA ( DMUp )	2 KVA
3.4 SUBESTACION	POMASQUI
3.5 PRIMARIO	A
3.6 NUMERO DE POSTES ( ETAPA / EXISTENTES / TOTAL )	23 / 1 / 166 -
3.7 VIVIENDAS SIN SERVICIO	11
3.8 MEDIA TENSION ( TRIFASICA / BIFASICA / MONOFASICA ), KM	00 / 00 / 0.39
3.9 BAJA TENSION ( TRIFASICA / BIFASICA ), KM	00 / 00
3.10 BAJA TENSION MONOFASICA ( 3 C. / 2 C. ), KM	0.74 / 0.00
3.11 NUMERO DE TRANSFORMADORES	2 -
3.12 KVA EN TRANSFORMADORES ( ETAPA / EXISTENTE / TOTAL )	62.5 / 00 / 612.5

**4. OBSERVACIONES**

- 4.1 De acuerdo con las políticas del Programa de Obras FERUM 2001 REFORMADO, cada uno de los 93 lotes beneficiados con este proyecto, aportan la cantidad de US \$ 66.00 ( incluido el IVA ) por concepto de Redes de Distribución.
- 4.2 Para cargas declaradas mayores a la indicada en este proyecto, el cliente se sujetará a las regulaciones establecidas en el Reglamento de Suministro del Servicio de Electricidad.
- 4.3 Convenio en trámite

REALIZO: J F P Q

REVISO: L V L

APROBO: R A O



**SUMINISTRO:** 1201711 - 1 **ARMAS BARROS ELENA DEL CARMEN** N°. Cédula / RUC: 170314701-5

**Información del Consumidor:** SAN JUAN DE CALDERON 23 424 CALDERON CENTINELA DEL SUR 1

Dirección servicio: SAN JUAN DE CALDERON 23 424 CALDERON  
 Dirección notificación: Domicilio  
 Plan/Geocódigo: 58 05-16-102-1210 DISTRITO METROPOLITANO QUITO  
 Parroquia - Cantón: CALDERON

**Suministro del Servicio Eléctrico:**  
 Medidor: 182364-ISK-AB  
 Factor de multiplicación: 1.00 Constante: 1.00  
 Recargo Pérdidas en Transformación: 0 %  
 Desde: 21/03/2006 Hasta: 19/04/2006 Días: 29 Tipo consumo: Leído  
 Tarifa: Residencial (Baja Tension)

**Detalle de Valores de Terceros:**

CONCEPTO	VALOR
TASA ALUMBRADO PUBLI	0.42
IMPUESTO BOMBEROS	0.80
TASA RECOLECCION BAS	0.56
<b>TOTAL VALORES DE TERCEROS:</b>	<b>1.78</b>

Descripción	LECTURAS		Consumo Unid	VALORES
	Actual	Anterior		
Energía	6463.00	6410.00	53 Kwh	3.61
07h00-22			Kwh	
22h00-07			Kwh	
Reactiva			Kwhr	
Demanda			KW	
Maxima			KW	
Maxima e			KW	

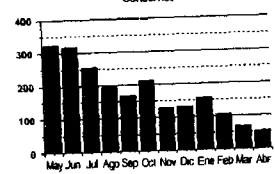
**OTRO CONCEPTOS:**  
 SALDO ANTERIOR (1) 5.87  
 INTERES MORA 0.02  
**TOTAL OTROS CONCEPTOS:** 5.89

SUBSIDIO CRUZADO 2.20  
 COMERCIALIZACION 1.41  
 I.V.A.(0%) 0.00  
**TOTAL SERVICIO ELECTRICO:** 2.82

**TOTAL A PAGAR:** 10.49

Pagar hasta: 08/05/2006  
**218**  
 AGENCIA CALDERON  
 - 8 MAYO 2006  
**CANCELADO**  
 C.A.R.  
 COLINAS DEL VALLE

- ORIGINAL - USUARIO -



**SIN EL SELLO DE CANCELADO, NO TIENE VALOR**

**EMPRESA METROPOLITANA DE ALCANTARILLADO Y AGUA POTABLE QUITO**



**MATRIZ:** Av. Mariana de Jesús entre Alemania e Italia - Apartado 1370

Teléfonos: 2501-225 al 2501-240 - Fax: 2501-376

**RUC:** 1760009370001 CONTRIBUYENTE ESPECIAL: Resolución No. 281 del 23 de Enero de 1997



**AUTORIZACION SRI No:** 1103111658 Valido hasta: Agosto-2006

**Factura No:** 001-013-0285804

**CUENTA No.:** 705613831

**CLIENTE:** ARMAS BARROS ELENA

**RUC/C.I.:** 1703147015

**DIRECCION:** COOP CENTIN SUR MZ 23 LT 424

**PLACA PREDIAL:**

**SECTOR:** CALDERON

**MEDIDOR No.:** 4032571 CTA. ESP.:

CICLO	SECTOR	RUTA	MZ	SECUENCIA	PISO	DEPTO.
20	705	69	23	5150		1

**CONSUMO M3:** 3 **TARIFA:** Dom  
**FACTURACION:** Rea1 **SEC. ECO.:** 5

LECTURA ANTERIOR		LECTURA ACTUAL	
2/16	19	3/20	22

CUENTA DE DEBITO	BANCO

**"FACTURA SUBSIDIADA:"**  
 CONSULTA DE PAGOS, LECTURAS, ENTREGA DE FACTURAS LLAMANDO GRATIS AL FONONO: 1-800-242424.

REGISTRO DE PAGO  
 00705613831 ARMAS BARROS  
 183 17865 60594  
 200604.11 \$

FECHA FACTURACION	FECHA LIMITE DE PAGO
2006/03/29	INMEDIATO

DESCRIPCION	VALOR
SALDO ATRASADO	22,69
AGUA	0,80
ADMIN. CLIENTES	2,07
INTERES MES	0,21
<b>Subtotal</b>	<b>25,77</b>
MESES DEUDA	IVA 0%
3	<b>TOTAL A PAGAR</b>
	25,77

- CLIENTE - USUARIO -

**NO TENDRA VALIDEZ SIN EL REGISTRO DE PAGO**

Mientras te enjabonas no dejes la ducha abierta, se pierde 20 litros por minuto. Sólo bastan 5 minutos para bañarse bien!. Al concluir verifica que esté bien cerrada la ducha

IMPRESO POR DIFFSETEC S.A. 2006 / 04/27

**ALCANTARILLADO CALDERÓN**  
**LICITACIÓN PÚBLICA NACIONAL N° 03 -2005 - EMAAP- Q**  
**EMPRESA METROPOLITANA DE ALCANTARILLADO YAGUA POTABLE DE QUITO**  
**CONVOCATORIA**

De acuerdo con lo resuelto por el Comité de Contrataciones de la EMAAP-Q, en sesión del 22 de febrero de 2005, se convoca a las personas naturales y/o jurídicas nacionales, asociaciones y/o consorcios de éstas, legalmente capaces de contratar, para que presenten sus ofertas para la construcción del **ALCANTARILLADO COMBINADO PARA LAS CALLES CARLOS MANTILLA, 062 Y DESCARGA**. Ubicado en el Sector de San José de Morán de la Parroquia Calderón del Distrito Metropolitano de Quito. El proyecto comprende la construcción de la red de alcantarillado para la Calle Carlos Mantilla, desde el Pozo No. 1 en la Lotización El Arbolito, hasta el Pozo No. 20, situado en la entrada de la Calle 62 de la Cooperativa Luz y Vida y la descarga hacia la Quebrada S/ N. El presupuesto referencial es de **US\$ 449, 080,35** y el plazo máximo de ejecución es de **ciento ochenta (180) días calendario**, contados a partir de la notificación al Contratista que el anticipo se encuentra disponible.

Los trabajos a realizar incluyen principalmente lo siguiente:

Excavación de zanja a mano de 0 m a 2,75 m (en tierra); excavación de zanja a máquina de 0 m a 3,99 m (en tierra); relleno compactado con material de excavación; acarreo mecánico hasta 1 Km. (carga, transporte, volteo); transpone (carga y volteo); cajas domiciliarias H=0,6-1,5 m con tapas de H.A.; sumideros de calzada con cerco y rejilla de HF; tuberías de hormigón simple de 150 mm y 200 mm; tuberías de hormigón armado de 600 mm y 800 mm; pozos de revisión de hormigón simple de 1,26 m a 1,75 m; acero de retuerzo  $f_y=4200$  Kg./cm<sup>2</sup>; encatrado/desencofrado tablero contrachapado; hormigón simple  $f'_c=40$  Kg./cm<sup>2</sup> y  $f'_c=210$  kgfcm<sup>2</sup>; juntas Impermeables PVC 18 cm.; empedrado (incluye material); reempedrado con material existente.

Las condiciones generales de esta licitación son las siguientes:

1. Los pagos de los trabajos se realizarán con fondos propios provenientes del presupuesto de la **EMPAAPQ** correspondiente al año 5, con cargo a la partida presupuestaria N° 75010315109233, **OBRAS ALCANTARILLADO COLECT. ALC. CARLOS MANTILLA / CALDERÓN**. Los pagos serán contra presentación de planillas mensuales, de conformidad con lo indicado en el proyecto de contrato. Se otorgará un anticipo del 50% del valor del contrato.
- 2.- Los documentos precontractuales para este proceso se podrán obtener en la Secretaría del Comité de Contrataciones de la EMAAP-Q, situada en la Avenida Mariana de Jesús, entre las calles Alemania e Italia, oficina 408, cuarto piso, de la Dirección Jurídica, a partir del 16 de abril de 2005, dentro del horario de 8h00 a 16h00, previo el pago del derecho de inscripción de US\$ 1000.00 (UN MIL DOLARES ESTADOUNIDENSES), en las ventanillas de recaudación ubicadas en la planta baja de la EMAAP-Q, Este valor no será reembolsado por ningún concepto.
3. Las ofertas se entregarán en un sobre único en la misma dirección, hasta las 15h00 del día miércoles 18 de mayo del 2005. El Comité de Contrataciones se reunirá a las 16h00 de ese día, conforme lo establece la Codificación de la Ley de Contratación Pública en sus Arts. 21 y 33, para proceder, en presencia de los participantes que desearan asistir al acto de apertura de sobres en audiencia pública.
4. La oferta deberá presentarse por la totalidad del proyecto.
- 5.- Para la adjudicación, el Comité considerará la experiencia en contratos anteriores, si los tuviere, celebrados por el oferente con la EMPAP-Q y su grado de cumplimiento.
- 6.- En el caso que el posible adjudicatario tuviera contratos vigentes o por suscribirse con la EMAAP-Q, se analizará la capacidad técnica, económica y administrativa del oferente, para asumir una nueva contratación.
- 7.- Los interesados podrán participar en uno o más de los procesos convocados por la EMMP-Q; sin embargo, no se podrá adjudicar más de dos contratos, en forma simultánea al mismo oferente. Se considerará simultánea la adjudicación concurrente en el tiempo y adicionalmente en la acción, con diversidad de planes u obras.  
procedimiento se ceñirá a lo establecido en los Capítulos I y II del Título III, de la Codificación de la Ley de Contratación ca.
- 9.- El Comité de Contrataciones podrá declarar desierto el proceso o tomar cualquier otra resolución, de así convenir a los intereses nacionales, del Distrito Metropolitano de Quito y de la EMAP-Q, sin que los participantes tengan derecho a reclamo o indemnización alguna.  
Para mayor información, los interesados, pueden acceder además, a las páginas WEB del Municipio del Distrito Metropolitano de Quito, de la EMAAP-Q y de la Comisión de Control Cívico contra la Corrupción, direcciones:

Municipio de Quito:	<a href="http://www.quito.gov.ec">www.quito.gov.ec</a>
EMAAP-Q:	<a href="http://www.emaapq.com.ec">www.emaapq.com.ec</a>
Comisión de Control Cívico contra la Corrupción:	<a href="http://www.contratanet.gov.ec">www.contratanet.gov.ec</a>

Quito, a 8 de abril do 2005

Paco Moncayo Gallegos  
ALCALDE METROPOLITANO  
PRESIDENTE DEL DIRECTORIO EMAAP-Q

Juan A. Neira Carrasco  
GERENTE GENERAL DE LA EMAAP- Q  
PRESIDENTE DEL COMITE DE  
CONTRATACIONES

Oficio No. 235-PSA-2003  
Quito, 25 de julio del 2003

Sr. Jaime Nieto  
**PRESIDENTE DE LA COOPERATIVA  
DE VIVIENDA CENTINELA DEL SUR  
PARROQUIA CALDERÓN**  
Presente.-


**Ref. Respuesta a oficio s/n. Servicio  
de agua potable al barrio Centinela  
del Sur.**

De nuestra consideración:


Hacemos referencia a su comunicación del 23 de julio del 2003, mediante la cual solicita que se certifique que si con recursos del Programa de Saneamiento Ambiental se atenderá de agua potable al barrio Centinela del Sur.

Al respecto, me permito informarle que efectivamente con recursos del Préstamo BID 1424/OC-EC se financiará la construcción del **"Proyecto de ampliación y mejoramiento del sistema de agua potable para Calderón"**, en el cual está considerado el Barrio Centinela del Sur. Como es de conocimiento público, este proyecto fue licitado por la EMAAP-Q y al momento se halla preadjudicado, por lo que la iniciación de las obras se producirá en los próximos meses.

Atentamente,



Ing. Edgar Orellana Arévalo  
**Director Ejecutivo del PSA**

EOA/AD  
CC.  Estudios PSA  
- Archivo

Oficio No. 195-PSA-2006  
Marzo 2 del 2006


**Sr. Jaime Nieto.**  
Presidente de la Cooperativa de Vivienda  
Popular Centinela del Sur.

De mi consideración:

En atención a su oficio S/N ingresado a esta Dirección el día 1 de marzo del 2006 mediante Control de Comunicaciones No. 005619, me permito indicarle que el PSA actualmente dispone de los diseños del sistema de alcantarillado para la Cooperativa de Vivienda Centinela del Sur. Dichos diseños consideran utilizar la red construida por la Cooperativa aunque ciertos tramos deberán ser remplazados por otros de mayor capacidad de acuerdo a la evaluación hidráulica realizada por los consultores contratados por el PSA. La Cooperativa debe gestionar ante la Dirección de Fiscalización de la EMAAP-Q la recepción de las obras construidas que certifique la calidad de los trabajos realizados por los constructores de la obra.

Para que la cooperativa pueda agilizar los trámites de legalización, el PSA de la EMAAP-Q puede proporcionar un certificado de que se dispone de diseños definitivos aprobados del sistema de alcantarillado para el sector.

Atentamente,

  
Ing/ Edgar Orellana Arévalo.  
Director Ejecutivo del PSA.

OZ/FM

4

UP

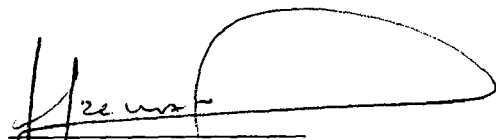
OFICIO 231-PSA-2006  
20 de marzo del 2006

Señor Jaime Nieto  
Presidente de la Cooperativa Centinela del Sur.  
Ciudad.

De mi consideración:

Por medio de la presente certifico que los Estudios de Factibilidad y Diseños Definitivos para el Mejoramiento y Ampliación del Sistema de Alcantarillado para la Zona Norte de la Parroquia de Calderón que ha realizado el Programa de Saneamiento Ambiental de la EMAAP-Q, incluyen los diseños para la Cooperativa de Vivienda Popular Centinela del Sur.

Atentamente,

  
Ing. Edgar Orellana Arévalo.  
Director Ejecutivo del PSA.

OZ/FM



4

MUNICIPIO DEL DISTRITO METROPOLITANO DE QUITO  
ADMINISTRACION ZONAL CALDERON  
JEFATURA ZONAL DE TERRITORIO Y VIVIENDA

REFERENCIA HC ZC-AB974

Quito, 12 de Febrero de 2002

Señor  
Jaime Nieto  
Presidente de la Cooperativa  
Popular Centinela del Sector.  
Presente.

De mi consideración:

En atención a la solicitud del 5 de Febrero de 2003 con HC ZC-AB974, mediante la cual solicita informe de trazado vial de la Cooperativa de Vivienda Centinela del Sur con clave catastral # 14115, ubicada en el sector de San Juan, Parroquia Calderón.

Al respecto la Jefatura Zonal de Territorio y Vivienda, una vez revisada la documentación y luego de la inspección realizada se verificó que no existe trazado vial en el sector, esta Jefatura le informa que todos los trazados viales de la Zona Calderón se encuentran en estudios, por lo que se comunicará oportunamente cuando estos se hayan concluido.

Nota: La documentación de su predio reposan en esta Jefatura para efectos de estudios.

Atentamente,



Arq. Nancy Alvarez  
JEFE ZONAL DE TERRITORIO Y VIVIENDA

NA/gb

*Handwritten signature or initials*



# DIRECCION METROPOLITANA DE TERRITORIO Y VIVIENDA

MUNICIPIO DEL DISTRITO METROPOLITANO DE QUITO

01782

Oficio No:

Fecha:

30 MAR. 2001

Licenciado  
Patricio Játiva  
Presente

En atención a su comunicación con HC. 108275 del 8 de marzo de 2001, en que solicita una certificación de que la Cooperativa de Vivienda Popular Centinela del Sur, ubicada en el sector de San Juan de Calderón se encuentra en el sector urbano marginal.

Esta Dirección Metropolitana le certifica que, la Cooperativa de Vivienda Popular Centinela del Sur se encuentra ubicada en la parroquia suburbana de Calderón que pertenece al Distrito Metropolitano de Quito.

Atentamente,

Arq. Colón Cifuentes  
COORDINADOR GENERAL GESTION URBANA

vr/jav  
2001/02/12

261

# DIRECCION GENERAL DE PLANIFICACION

MUNICIPIO DEL DISTRITO METROPOLITANO DE QUITO

## INFORME BASICO DE URBANIZACION

Oficio No: 02931  
Fecha:

16 SEP 1998

Señores

**COOPERATIVA CENTINELA DEL SUR**

Presente

De mi consideración:

En atención a la solicitud No. 90382, del 1 de Septiembre de 1998, tendiente a obtener el Informe Preliminar de la Urbanización de Interés Social Centinela del Sur, ubicada en la parroquia Calderón sector San Juan, predio No. 5034024 con clave catastral 77777-95-704, para lo cual presenta la siguiente documentación:

- 1.- Informe de Regulación Metropolitana No. 95704 del 9 de marzo de 1998.
- 2.- Carta de pago del impuesto predial
- 3.- Oficio ED-03-043 de 4 de marzo de 1998 de Certificación de servicio de Energía Eléctrica.
- 4.- Oficio 450 de 18 de marzo de 1998 de Factibilidad de Servicio Telefónico, emitido por Andinatel.
- 5.- Listado de socios y vecinos por número de lote.
- 6.- Factibilidad de servicios de agua potable y alcantarillado emitida con informe 4913-ED por la Empresa Metropolitana de Alcantarillado y Agua Potable.
- 7.- Certificación de la personería jurídica mediante Acuerdo Ministerial No. 0406 del 10 de junio de 1982 del Ministerio de Bienestar Social.
- 8.- Certificado de la Evaluación Socio Económica de los Integrantes de la Cooperativa de Vivienda Centinela del Sur.
- 9.- Escritura de compra-venta otorgada por Forestal Maderera Formadera S.A. a favor de la Cooperativa de Vivienda Centinela del Sur, el 11 de mayo de 1993.

Esta Dirección General, le indica que la Cooperativa Centinela del Sur puede acogerse a Urbanización de Interés Social Progresiva, que es aquella que al ser una organización legalmente constituida y evaluada, su condición socio-económica se somete a los procedimientos y etapas que garanticen consolidar la urbanización en el plazo de 10 años.

26 SET. 2002





Unidad Especial  
"Regula tu Barrio"

Calderón

## UNIDAD ESPECIAL REGULA TU BARRIO CALDERÓN

ACTA UERB-AZCA-003-2010

### ACTA DE LA MESA INSTITUCIONAL DEL PROCESO DE REGULARIZACIÓN DE BARRIOS DEL DIECISEIS DEL NOVIEMBRE DEL DOS MIL DIEZ

En el Distrito Metropolitano de Quito a los dieciséis días del mes de noviembre del 2010, en la Sala de Reuniones de la Administración Zonal de la Unidad Especial Regula Tu Barrio de Calderón (UERB-AZCA), se reúnen los señores (as): Sr. Carlos González en representación del Econ. Luis Reina-Administrador Zonal, Ingeniero Luis Jácome Representante de la Secretaría de Territorio Hábitat y Vivienda, Doctor Gerardo Espinoza - Subprocurador de la Administración Zonal, Arquitecto Eduardo Pavón en representación - del Coordinador de Gestión y Control Zonal, Ingeniera Lizzette Hermosa -Jefe de Catastro de la Administración Zonal, Arquitecta Gissela Bravo - Coordinadora UERB Calderón, Arquitecto Roberto Espinoza - Responsable Técnico, Doctor Miguel Viferi - Responsable Legal, Licenciado William Carvajal - Responsable Socio Organizativo de la Unidad Especial Regula Tu Barrio de la Administración Zonal, debidamente citados mediante CONVOCATORIA No.UERB-AZCA-003-2010 del 10 de noviembre del 2010, con el propósito de tratar el siguiente orden del día:

4. Revisión y aprobación del Informe técnico, legal y socio organizativo final del asentamiento humano irregular de interés social de la **Cooperativa de Vivienda Popular "Centinela del Sur"** que se encuentra ocupando el predio **No. 799187** de propiedad de la Cooperativa de Vivienda Popular "Centinela del Sur".

BARRIO	PARROQUIA	ZONA	EXPEDIENTE
COOPERATIVA DE VIVIENDA POPULAR "CENTINELA DEL SUR"	CALDERON	CALDERON	5-C

INFORMES	OBSERVACIONES
1. SOCIO ORGANIZATIVO	Sin observaciones
2. LEGAL	Sin observaciones
3. TECNICO	Sin observaciones
4. TRAZADO VIAL	Sin observaciones

*[Handwritten signatures and initials]*



Unidad Especial  
"Regula tu Barrio"

Secretaría de  
Coordinación  
Territorial y  
Participación

Calderón

## UNIDAD ESPECIAL REGULA TU BARRIO CALDERÓN

5. AREAS VERDES Y ESPACIOS  
COMUNALES

Sin observaciones

Sr. Carlos González  
**EN REPRESENTACIÓN  
DEL  
ECON. LUIS REINA  
ADMINISTRADOR  
ZONAL CALDERON**

Dr. Gerardo Espinoza  
**SUBPROCURADOR  
ADMINISTRACIÓN ZONAL CALDERON**

Arq. Eduardo Pavón  
**REPRESENTANTE DEL  
COORDINADOR DE GESTION Y  
CONTROL ZONAL  
ADMINISTRACIÓN ZONAL  
CALDERON**

Ing. Lizzette Hermosa  
**JEFE ZONAL DE CATASTRO  
ADMINISTRACIÓN ZONAL DE CALDERON**

Ing. Luis Jácome  
**REPRESENTANTE DE LA SECRETARIA  
DE ORDENAMIENTO HABITAT Y  
VIVIENDA**

Arq. Gissela Bravo  
**COORDINADORA UERB - CALDERON**

Arq. Roberto Espinoza  
**RESPONSABLE TÉCNICO  
UERB - CALDERON**

Dr. Miguel Viteri  
**RESPONSABLE LEGAL UERB - CALDERON**

Lcdo. William Carvajal  
**RESPONSABLE SOCIO  
ORGANIZATIVO  
UERB - CALDERON**

**VARIOS**

**CUADRO DE AREAS DE LOTES**

LOTE	FRENTE (m.)	FONDO (m.)	IZQUIERDO (m.)	DERECHO (m.)	AREA (m2)	NOMBRES PROPIETARIOS.	NUMERO CEDULA IDENT.
<b>MANZANA # 1 area total=16766.34m2</b>							
1	11.10	12.10	37.95	37.35	438.54	AVILA CAICEDO GLORIA ELIZABETH	170694410-3
2	10.00	10.55	37.35	35.55	372.18	AVILA CAICEDO ANIBAL RAMIRO	170890146-5
3	9.85	10.20	35.55	34.00	347.36	AVILA CAICEDO RUBEN FERNANDO	170847405-9
4	10.05	10.00	34.00	32.45	331.89	COOPERATIVA CENTINELA DEL SUR	—
5	10.00	10.10	32.45	31.10	318.55	COOPERATIVA CENTINELA DEL SUR	—
6	10.05	10.05	31.10	30.45	308.83	COOPERATIVA CENTINELA DEL SUR	—
7	10.00	10.40	30.45	28.55	299.71	CAICEDO LOPEZ CRISTIAN GONZALO	171582394-2
8	10.00	10.35	28.55	26.60	279.01	FIGUEROA PAZMIÑO CARMITA MARIA	170937675-8
9	10.05	10.10	26.60	24.30	254.67	COOPERATIVA CENTINELA DEL SUR	—
10	9.95	10.05	24.30	22.70	234.41	COOPERATIVA CENTINELA DEL SUR	—
11	10.05	10.15	22.70	21.20	220.89	SUMBA CORAIZACA MANUEL VALERIANO	171091874-7
12	10.00	10.25	21.20	20.20	209.46	SIGCHO GOYES MARIO JAVIER	171698115-2
13	10.05	10.30	20.20	19.45	201.04	SIGCHO GUANOPATIN MARIO GUSTAVO	171010689-7
14	10.00	10.50	19.45	18.65	195.15	ATIENCIA SIGCHO PATRICIA GISSELA	171450182-0
15	9.90	10.50	18.65	18.15	186.00	SIGCHO GUACHAMIN ENMA MARIA	170514382-2
16	11.15	13.20	18.95	19.20	230.84	SANTAMARIA VELASQUEZ IRMA NELLY P	170579673-6
17	10.05	10.85	19.20	20.55	207.14	GALLEGOS RAMIREZ LUPERCIO HERMOGENES	020017066-0
18	10.00	10.60	20.55	20.95	214.03	COOPERATIVA CENTINELA DEL SUR	—
19	10.00	10.05	20.95	21.65	213.30	COOPERATIVA CENTINELA DEL SUR	—
20	10.05	9.95	21.65	22.40	220.23	COOPERATIVA CENTINELA DEL SUR	—
21	9.95	10.05	22.40	22.75	226.15	COOPERATIVA CENTINELA DEL SUR	—
22	21.10	21.20	22.75	22.90	486.53	PASO DE SERVIDUMBRE	—
23	10.30	10.20	22.90	23.15	235.68	COOPERATIVA CENTINELA DEL SUR	—
24	10.35	10.20	23.15	23.65	240.59	LOTE EN LITIGIO	—
25	10.30	10.35	23.65	23.20	240.55	SALME AULESTIA RUBEN MARCELO	170875576-2
26	10.40	10.30	23.20	22.60	236.01	AULESTIA JURADO MARIA LUISA	170150955-4
27	10.30	10.35	22.60	21.55	226.14	MOLINA SOTO ISABEL	170312898-1
28	10.30	10.30	21.55	21.10	218.54	COOPERATIVA CENTINELA DEL SUR	—
29	10.35	10.30	21.10	20.70	215.04	ALVAREZ PILAMONTA MARIA LUCILA	170015829-6
30	10.35	10.25	20.70	20.70	212.36	ALARCON BELTRAN MARY AZUCENA	170581769-8
31	10.35	10.35	20.70	20.95	215.08	RUALES GUAMAN EDISON RAMIRO	020174892-8
32	10.35	11.60	20.95	22.15	236.09	COOPERATIVA CENTINELA DEL SUR	—
33	10.30	10.25	22.15	22.85	231.02	ANILEMA PAREDES MARIA RAMONA	170789687-2
34	10.30	10.30	22.85	23.05	235.96	QUIÑONEZ MALUCIN PAMELA VANESA	171002157-5
35	10.30	10.25	23.05	23.30	238.20	COOPERATIVA CENTINELA DEL SUR	—
36	10.00	9.90	23.30	23.25	231.42	COOPERATIVA CENTINELA DEL SUR	—
37	10.05	10.05	23.25	22.80	230.49	ROMERO YASELGA HONORIO	100063850-0
38	9.95	10.00	22.80	22.45	225.38	COOPERATIVA CENTINELA DEL SUR	—
39	10.05	9.90	22.45	22.50	224.17	LORA CHAVEZ JORGE DAVID	040026077-4
40	9.95	10.05	22.50	22.65	226.08	COOPERATIVA CENTINELA DEL SUR	—
41	10.00	9.95	22.65	22.55	225.59	PONCE TRAVEZ FERNANDO GABRIEL	171611449-9
42	10.00	10.45	22.55	22.45	229.82	PONCE TRAVEZ SILVIA DANIELA	171754424-9
43	10.15	10.00	22.45	22.40	226.25	PONCE PEREZ JORGE IVAN	171087380-1
44	9.95	10.00	22.40	22.35	223.28	COOPERATIVA CENTINELA DEL SUR	—
45	10.00	11.85	22.35	22.55	245.07	ARAGON NARANJO MARIA DEL CARMEN	170407631-2
46	10.00	11.70	22.55	22.70	244.68	MORALES BURBANO ANA PIEDAD	170742357-8
47	10.00	11.00	22.70	23.05	238.72	NAGUA INAGUAZO LUCIO GONZALO	170739339-1
48	10.00	10.05	23.05	23.15	230.36	GUDIÑO CARCELEN EDUARDO EDERMAN	100194867-6
49	10.00	10.05	23.15	22.50	229.08	COOPERATIVA CENTINELA DEL SUR	—
50	10.00	10.00	22.50	23.05	226.87	COOPERATIVA CENTINELA DEL SUR	—
51	10.05	10.05	23.05	22.55	229.04	COOPERATIVA CENTINELA DEL SUR	—
52	10.00	10.00	22.55	22.45	224.84	COOPERATIVA CENTINELA DEL SUR	—
53	10.00	10.10	22.45	22.00	223.27	COOPERATIVA CENTINELA DEL SUR	—
54	10.05	10.05	22.00	21.85	220.22	ANDRADE MARTINEZ VICTOR RAUL	040044534-2
55	10.00	10.00	21.85	21.95	219.06	ANDRADE MARTINEZ LUCIA FABIOLA	170581384-6
56	10.00	10.00	21.95	22.10	220.14	CHALA SANTACRUZ BERENICE	171845264-0
57	10.00	10.10	22.10	21.35	217.97	NOGALES GOMEZ MARIA CRISTINA	170084870-6
58	10.05	10.00	21.35	21.70	215.58	CUICHAN HURTADO FAUSTO SEGUNDO	170444523-6
59	10.00	10.05	21.70	21.60	216.78	NAÑEZ LUZ DARY	170800797-4
60	10.70	10.65	21.60	22.00	232.48	SUAREZ JIMENEZ MONICA GABRIELA	171992534-7
61	10.75	10.80	22.00	21.60	235.12	SUAREZ EGAS ABRAHAM ELIECER	170101472-0
62	10.70	10.85	21.60	20.85	227.39	PADILLA ALBAN IMELDA FABIOLA	170575806-6
63	11.00	10.90	21.05	20.60	226.94	ESTEVEZ QUINTANA OSCAR FABIAN	170554794-9
64	10.05	10.10	20.60	19.60	201.93	ARAGON NARANJO GLADYS CECILIA	170588851-7
65	12.85	8.75	19.60	20.80	216.82	INFANTE MERCHAN CARMEN ELIZA	171091891-1
<b>MANZANA # 2 area total= 1524.60m2</b>							
66	15.05	18.85	20.25	19.60	311.28	COOPERATIVA CENTINELA DEL SUR	—
67	16.70	8.75	17.95	23.20	178.26	COOPERATIVA CENTINELA DEL SUR	—
68	10.20	10.05	19.55	17.95	193.68	ESPINOZA ORTUÑO DANY PAUL	171350251-4
69	10.00	10.00	19.50	19.55	194.91	LUNA ARROYO ALBA LUCIA	100269522-7
70	10.00	10.00	19.60	19.55	194.09	PORTUGAL CABEZAS CARLOS ALBERTO	170929983-6
71	11.00	11.00	19.55	19.50	213.65	COOPERATIVA CENTINELA DEL SUR	—

72	11.05	11.00	19.65	19.50	214.32	ARELLANO ENRIQUEZ DAVID	171676554-8
MANZANA # 3 area total= 3545.58m2							
73	10.05	10.05	19.55	19.50	194.70	VILLAROEI CHALA ROBINSON MARCELO	171845265-7
74	10.05	10.05	19.55	19.35	194.09	LOPEZ ORTIZ BLANCA ALICIA	170829773-2
75	9.95	10.00	19.35	19.55	194.21	LARGO MALDONADO BETTY ROCIO	171617774-4
76	10.00	10.00	19.45	19.55	195.30	RAMIREZ CASTAÑEDA JOSE AMILCAR	170341457-1
77	9.95	9.95	19.40	19.45	193.64	RUIZ VILLAFUERTE OLIVA DEL ROCIO	171588381-3
78	10.00	9.95	19.55	19.60	195.34	MALDONADO AYALA MARIA ROMELIA	110142434-7
79	10.00	10.05	19.60	19.50	196.24	COOPERATIVA CENTINELA DEL SUR	
80	10.00	10.05	19.45	19.40	194.62	SOLIS QUINATO A LUIS HUMBERTO	171950350-8
81	10.05	10.00	19.45	19.45	195.13	COOPERATIVA CENTINELA DEL SUR	
82	10.00	10.00	19.50	19.55	195.07	COOPERATIVA CENTINELA DEL SUR	
83	10.05	10.00	19.55	19.50	195.76	MERA CAJAMARCA XIMENA ELIZABETH	040100771-1
84	9.95	10.00	19.50	19.45	194.36	COOPERATIVA CENTINELA DEL SUR	
85	9.95	10.00	19.50	19.50	194.50	GUTIERREZ AGURTO FRANCISCO	170183656-9
86	10.10	10.00	19.50	19.50	195.56	MONTENEGRO JIMENEZ ERNESTO	040032579-1
87	10.00	10.05	19.50	19.45	195.23	COOPERATIVA CENTINELA DEL SUR	
88	10.00	10.05	19.55	19.50	195.48	COOPERATIVA CENTINELA DEL SUR	
89	11.00	10.95	19.65	19.55	213.85	COOPERATIVA CENTINELA DEL SUR	
90	11.10	10.95	19.45	19.30	212.41	VILLAROEI VILLALVA NELSON	100198116-4
MANZANA # 4 area total=6137.96m2							
91	20.80	20.25	12.95	12.80	263.68	ECHVERRIA GALARZA YOFRE	
92	12.95	13.05	20.25	20.25	263.55	COOPERATIVA CENTINELA DEL SUR	
93	12.95	13.10	20.25	20.25	262.56	NIETO BAYAS JAIME OSWALDO	170163273-7
94	11.00	11.60	19.55	19.90	222.92	TORRES VEGA FRANCISCO JAVIER	171523948-7
95	12.50	11.60	19.10	19.20	232.41	SANTOS MAYA CARMEN TERESA	170959976-3
96	11.70	11.60	19.20	19.30	224.36	LOTE EN LITIGIO	
97	10.50	11.60	19.55	19.55	215.83	TORRES YAGUANA ELIO FRANCISCO	170845250-1
98	11.60	11.95	19.75	19.55	231.33	HEREDIA CARDENAS GLORIA PIEDAD	170126778-1
99	12.45	11.95	19.30	19.30	235.63	LOTE EN LITIGIO	
100	13.00	12.00	19.30	19.50	242.65	PILATA XI CHAFLA MARIA	170584413-0
101	10.95	12.00	19.50	19.75	225.21	VARGAS ZAMBRANO MARLON	171958936-6
102	10.00	10.00	19.55	19.50	195.19	CRUZ ENMA ROCIO	060188650-0
103	10.00	10.00	19.50	19.45	194.68	BASTIDAS RUIZ GERMAN AGUSTO	171645567-8
104	9.90	10.00	19.45	19.35	192.91	RUIZ GUEVARA GABRIELA	
105	10.00	10.00	19.45	19.55	194.78	RIVERA BALCAZAR ROSA AMERICA	110215524-7
106	10.00	9.95	19.35	19.45	193.69	BENAVIDEZ CORDOVA KATERINE	170954610-3
107	10.05	9.95	19.35	19.35	193.74	COOPERATIVA CENTINELA DEL SUR	
108	10.00	9.95	19.35	19.20	192.40	COOPERATIVA CENTINELA DEL SUR	
109	10.00	9.95	19.40	19.35	193.49	RODRIGUEZ GUALOTUÑA MARIA GABRIELA	171751253-5
110	10.10	10.00	19.35	19.40	195.05	CIFUENTES BOLAÑOS XIMENA	170746861-5
111	10.00	10.00	19.20	19.25	192.29	COOPERATIVA CENTINELA DEL SUR	
112	10.00	10.00	19.25	19.20	192.14	COOPERATIVA CENTINELA DEL SUR	
113	9.95	10.00	19.45	19.35	193.54	PIEDRAHITA FUENTES FAUSTINA	120028690-2
114	10.00	10.05	19.45	19.45	194.53	KAROLIS VILLACIS CARLOS EDUARDO	092292104-4
115	9.95	10.05	19.20	19.30	192.39	PILOSO LOPEZ INOCENCIO ECUADOR	130473626-5
116	10.00	10.05	19.30	19.30	193.33	COOPERATIVA CENTINELA DEL SUR	
117	9.95	10.05	19.35	19.45	193.93	GUEVARA ROBLES MARIA GABRIELA	100215674-1
118	10.95	10.95	19.15	19.35	209.63	ROMO ALLAUCA ESPERANZA RAQUEL	170654414-3
119	10.90	10.95	19.30	19.35	209.99	CORDERO JIMENEZ VERONICA	171988769-5
MANZANA # 5 area total=7908.87m2							
120	12.00	12.15	19.20	19.10	230.03	FLORES LUIS ALBERTO	170220600-8
121	12.00	12.15	19.30	19.35	232.38	PUMA IPIALES CESAR RAUL	100129087-1
122	10.00	9.95	19.15	19.30	191.71	SHUGULI RECALDE MIRIAM DE LOURDES	170986828-3
123	9.90	9.95	19.10	19.10	189.76	VILLAFUERTE MENESES ANGELICA	170121023-7
124	10.10	10.00	19.10	19.25	192.59	BRAVO TORRES FERNANDO	050099664-0
125	9.95	10.00	19.05	19.15	190.72	INFANTE PAREDES GERMAN	060150731-2
126	10.05	10.05	19.00	19.05	191.02	COOPERATIVA CENTINELA DEL SUR	
127	9.95	10.05	19.25	19.25	192.50	BRAVO PAZMIÑO EDELIN FERNANDA	200004810-4
128	10.10	10.00	19.25	19.25	193.84	CARRANCO HERRERA WILSON	100096938-4
129	10.00	10.00	18.95	19.00	189.91	CORDOVA CAZERES SILVIA ZULEMA	040071337-6
130	9.95	9.95	19.00	18.95	188.83	ESPINOZA BYRON FAREI	171229119-2
131	10.00	9.95	19.25	19.40	192.82	ACUÑA CIFUENTES JOSE FREDY	100120414-6
132	9.95	10.05	19.40	19.25	193.32	BRAVO TORRES JAIME OSWALDO	050216209-2
133	9.95	10.05	19.05	19.00	190.18	CASTRO YANEZ HERNAN RAFAEL	170484464-1
134	10.10	9.95	19.10	19.05	191.00	CASTRO SARA MARITZA	170097213-4
135	10.00	9.95	19.25	19.25	192.08	BRAVO TORRES MIRIAM DEL ROCIO	050138749-2
136	9.95	10.05	19.25	19.30	193.03	ESTRELLA SILVA FRANCISCA FABIOLA	170494431-0
137	10.00	10.05	18.95	19.10	190.70	GER TULCAN OLIMPO LEODAN	040114330-0
138	10.00	10.00	18.95	18.95	189.50	ORTEGA VILLALVA VERONICA	170257439-1
139	10.10	10.00	19.30	19.25	193.73	CARCHI CARCHI MARIA TERESA	170521173-6
140	10.00	10.00	19.25	19.30	192.66	LEON JARAMILLO OSWALDO ANTONIO	170591293-7
141	10.00	10.00	18.95	18.95	189.40	GONZALEZ CASTRO PEDRO ORLANDO	170558144-3
142	10.10	10.00	18.95	18.95	190.27	ESPINOZA GONZALEZ CRISTIAN	171520593-4
143	10.00	10.00	19.30	19.35	192.94	CASTRO AGUIRRE ENRIQUE GERARDO	170002010-8
144	10.00	10.05	19.35	19.50	194.48	SEGOVIA MOGOLLON SANDRA ELIZABETH	171046288-6

145	10.00	10.05	19.00	18.95	190.37	PAUCAR GONZALEZ LENIN MAURICIO	170500931-2
146	10.05	9.95	19.00	19.00	189.83	BALDEON MARCILLO MARIO FABRICIO	171468668-8
147	10.00	9.95	19.50	19.45	193.93	GONZALEZ AGUEDA DE JESUS	170790419-7
148	10.35	10.05	19.45	19.45	198.28	DAVILA GUEVARA MARIA JOSE	100241622-8
149	10.05	10.05	19.05	19.00	191.18	VINUEZA VIRACQCHA CONSUELO	172089250-2
150	10.05	10.00	19.10	19.05	191.14	GUERRA ANITA CECILIA DEL CONSUELO	170811934-0
151	10.00	10.00	19.45	19.35	193.90	SEGOVIA COELLO GUSTAVO ENRIQUE	170119470-4
152	9.60	9.95	19.35	19.35	189.08	ARELLANO QUILONGO MANUEL JESUS	170404752-9
153	10.00	9.95	19.25	19.10	191.26	COOPERATIVA CENTINELA DEL SUR	-
154	10.10	10.10	19.10	19.25	193.59	COOPERATIVA CENTINELA DEL SUR	-
155	10.10	10.10	19.35	19.45	195.61	SANTOS MAYA MONICA PATRICIA	170952235-1
156	10.10	9.95	19.45	19.10	193.25	LOTE EN LITIGIO	
157	10.00	9.95	19.30	19.10	191.66	CHAMORRO BUSTOS RICARDO ALEJANDRO	171448064-5
158	7.50	14.45	20.75	19.30	212.61	SUAREZ VILLAGOMEZ MAURO GERMAN	100121074-7
159	20.85	14.45	19.10	18.35	323.56	COOPERATIVA CENTINELA DEL SUR	-
<b>MANZANA # 6 area total=4219.43m2</b>							
160	11.60	14.75	17.95	18.30	236.57	CALAN SOTO DINA MARIA AMPARO	170748651-8
161	17.80	14.75	19.25	20.40	319.11	COOPERATIVA CENTINELA DEL SUR	-
162	9.90	11.60	19.45	19.25	207.52	COOPERATIVA CENTINELA DEL SUR	-
163	13.25	11.60	18.30	18.35	226.77	COOPERATIVA CENTINELA DEL SUR	-
164	14.20	11.95	18.35	19.05	244.10	VASQUEZ VEGA JAVIER ALEXANDER	171005283-6
165	10.00	11.95	19.35	19.45	212.24	COOPERATIVA CENTINELA DEL SUR	-
166	9.80	10.00	19.25	19.35	190.87	COOPERATIVA CENTINELA DEL SUR	-
167	10.00	10.00	19.05	19.15	191.33	COOPERATIVA CENTINELA DEL SUR	-
168	10.00	10.00	19.15	19.25	191.84	CONDOR JAIME	170939048-6
169	10.10	10.00	19.25	19.25	192.68	COOPERATIVA CENTINELA DEL SUR	-
170	10.05	10.00	19.25	19.25	193.03	COOPERATIVA CENTINELA DEL SUR	-
171	10.00	10.00	19.25	19.30	193.10	VILLACIS CAROLINA ALEJANDRA	171118051-1
172	9.95	10.20	19.30	19.35	195.02	SARANGO VEGA LIRENA DEL CISNE	170957083-0
173	10.00	10.20	19.25	19.25	194.50	MUÑOZ CAMACAS JOSE LEONIDAS	040091246-5
174	10.05	9.80	19.25	19.25	191.38	ARCE PABON MARIA ETELVINA	171122529-0
175	10.00	9.80	19.35	19.40	192.09	PAZMIÑO SILVA ANGEL ANIBAL ALFONSO	170161354-7
176	10.05	10.05	19.40	19.30	194.47	ALMEIDA NOBOA SUSAN	171229037-6
177	10.05	10.05	19.25	19.25	193.11	BURBANO RODRIGUEZ ESTEFANIA P.	171551652-0
178	12.00	12.00	19.25	19.25	229.80	BURBANO RODRIGUEZ DEBORA A.	171551653-8
179	12.00	12.00	19.30	19.25	229.82	FLORES JACOME SEGUNDO OSWALDO	020068031-2
<b>MANZANA # 7 area total=1024.08m2</b>							
180	9.40	8.80	26.35	25.30	233.16	LOTE EN LITIGIO	
181	9.90	8.45	27.40	26.35	245.80	TINOCO OCHOA ROGER MARINO	070091044-1
182	9.90	10.40	28.70	27.40	284.08	MORALES LOPEZ MONICA GENOVEVA	170577642-3
183	9.00	11.05	31.85	28.70	261.03	SERRANO ROMO YOLANDA	180139597-9
<b>MANZANA # 8 area total=3451.39m2.</b>							
184	19.00	17.65	19.65	19.75	343.37	MORFIRA GILER DORA MAGDALENA	130439397-6
185	21.85	17.65	24.25	20.25	318.90	COOPERATIVA CENTINELA DEL SUR	-
186	10.00	9.95	20.25	20.20	199.14	EDNA GLADYS TAMAMAYO ORTEGA	170327786-1
187	9.95	9.95	20.35	19.65	196.66	ORBE AGUILA ANIBAL JORGE	170171167-1
188	10.05	10.00	20.40	20.35	201.05	COOPERATIVA CENTINELA DEL SUR	-
189	10.05	10.00	20.20	20.05	197.76	VERA SALINAS RODRISON ALEXANDER	171363498-6
190	10.00	10.05	20.05	19.90	197.11	MIRANDA SALVATIERRA ANGEL	120346518-0
191	10.00	10.05	20.30	20.40	201.29	MOYA MARIA GLORINDA	170793356-8
192	10.05	10.00	20.25	20.30	199.83	MORALES MOLINA VERONICA PAOLA	171358831-5
193	10.00	10.00	19.90	19.95	195.61	SALINAS SOTOMAYOR AURA ESTHELA	110041612-0
194	10.00	10.00	19.95	19.90	195.66	TAPIA GARCIA GENARO NEPTALI	050166089-8
195	10.00	10.00	20.25	20.25	199.32	LORA CHAVEZ ERNESTO PATRICIO	040073378-8
196	9.95	9.95	20.30	20.25	198.59	ARGUELLO CISNEROS JORGE RENE	170488813-8
197	9.90	9.95	19.90	19.80	193.81	LEON ARIAS ALEXANDRA CAROLINA	171598349-8
198	10.55	10.55	19.80	19.80	204.24	OQUENDO ROSERO OLGA AMPARO	171630574-1
199	10.60	10.55	20.25	20.30	208.90	CUTIOPALA YAUSIN BLANCA NIEVES	060185266-8
<b>AREA VERDE 1 = 4703.77m2.</b>							
<b>AREA VERDE 2 = 16227.06m2.</b>							
<b>MANZANA # 9 area total=5801.71</b>							
200	9.90	10.05	19.60	19.30	192.45	ALVAREZ GALLEGOS LUCIO GERMAN	170512743-7
201	10.10	10.05	19.25	18.85	190.40	ALVAREZ ANDRADE ANDRES	171101320-9
202	10.00	10.00	18.85	18.90	188.98	ALVAREZ GALLEGOS DIEGO PETRONIO	170759909-6
203	10.10	10.00	19.50	19.60	196.40	ALVAREZ GALLEGOS PABLO FERNANDO	170777783-3
204	9.95	10.00	19.50	19.50	194.47	ALVAREZ GALLEGOS FELIX RAMIRO	171055533-3
205	10.00	10.00	18.90	18.95	189.33	ANDRADE MUÑOZ MARLON	130465962-4
206	10.10	9.95	18.95	18.95	190.15	RODRIGUEZ MARCILLO JERBER MAURO	171085799-4
207	10.00	9.95	19.55	19.50	195.15	ALVAREZ GALLEGOS ANTONIO WADIMIR	170664912-4
208	9.95	10.00	19.60	19.55	195.34	CASTILLO TERAN MARIA ROBERTINA	100122895-4
209	10.05	10.00	18.95	18.85	189.31	REVELO POZO JUAN CARLOS	040056735-0
210	10.00	10.00	18.85	19.00	189.44	GUAMA VALENCIA LUIS ORLANDO	172655170-6
211	9.95	10.00	19.55	19.60	194.96	COOPERATIVA CENTINELA DEL SUR	-
212	10.15	10.00	19.60	19.55	197.09	COOPERATIVA CENTINELA DEL SUR	-
213	10.00	10.00	19.00	18.95	189.65	COOPERATIVA CENTINELA DEL SUR	-
214	10.10	10.05	18.95	19.15	192.05	COOPERATIVA CENTINELA DEL SUR	-
215	9.90	10.05	19.40	19.60	194.56	TAIPE PILLO JUAN ABEI	170403214-1
216	10.00	9.95	19.30	19.40	192.82	COOPERATIVA CENTINELA DEL SUR	-

217	10.20	9.95	19.15	19.25	192.89	CARRION ASTUDILLO KARLA MICAELA	171676103-4
218	10.15	11.50	19.25	19.60	209.99	HERNANDEZ SIMBAÑA RAMIRO	171440184-9
219	12.00	11.50	19.10	19.30	225.58	COOPERATIVA CENTINELA DEL SUR	
220	11.70	11.10	19.65	19.10	220.62	CAICEDO LIMA CAROLINA ELIZABETH	171912081-6
221	10.60	11.10	19.60	19.20	210.30	CRUZ PROAÑO RUTH MARIA ESTHER	170500693-8
222	10.55	9.80	19.20	19.40	195.80	CRUZ CARRILLO RONNY ISRAFI	060301102-4
223	11.45	9.80	19.30	19.65	206.61	GUERRA JAIME EDUARDO	170448525-7
224	15.80	15.50	19.20	19.30	301.06	MEJIA ANA BEATRIZ	170654552-0
225	12.55	15.50	19.40	19.30	269.92	MERINO BORJA SILVIA LUCIA	170498296-4
226	13.10	12.80	19.30	19.45	249.76	TITO CHUQUIN CELIO GUSTAVO	100180929-0
227	13.00	12.80	19.25	19.20	246.48	BETANCURT LARCO INES MERCEDES	170543422-1
MANZANA # 10 area total=3517.77							
228	10.80	10.80	19.50	19.55	209.57	COOPERATIVA CENTINELA DEL SUR	
229	10.75	10.80	19.20	19.15	205.16	COOPERATIVA CENTINELA DEL SUR	
230	10.05	10.05	19.15	19.00	192.08	JARAMILLO SUAREZ EDGAR VICENTE	100145339-6
231	9.95	10.05	19.50	19.50	195.22	JARAMILLO SUAREZ NANCY DEL CARMEN	100130788-1
232	10.00	10.00	19.50	19.50	195.19	SUAREZ OBANDO PIEDAD LEONILA	100022410-3
233	10.00	10.00	19.00	19.00	190.04	SUAREZ OBANDO SUSANA EDILMA	170423162-8
234	10.00	10.00	19.00	19.00	189.83	SUAREZ OBANDO FREDY ALFJANDRO	100154034-1
235	10.00	10.00	19.55	19.50	195.50	SUAREZ OBANDO LUIS ALFJANDRO	100010889-2
236	10.00	9.95	19.55	19.55	195.36	SUAREZ OBANDO MARIANA DEL ROCIO	170653037-3
237	10.05	9.95	19.00	19.20	190.92	VARGAS RIOFRID FILEMON	091753264-0
238	9.95	10.00	19.20	19.25	191.85	CEVALLOS CEVALLOS DIANA CRISTINA	171126917-3
239	10.00	10.00	19.55	19.55	195.54	BERMUDEZ PROAÑO NIDIA ELENA	170971535-1
240	10.05	10.05	19.50	19.55	196.23	ARAQUE SUAREZ CARLOS PATRICIO	170916221-6
241	10.05	10.05	19.25	19.05	192.20	GALLEGOS MENDOZA MARLENE	170691573-1
242	10.00	10.00	19.05	19.05	190.65	ANDRADE GUEVARA CLIMACO JAVIER	100090477-9
243	10.10	10.00	19.50	19.50	195.83	ULLOA SANCHEZ DARWIN	100270586-9
244	10.25	10.45	19.45	19.50	200.30	CADENA GUEVARA BERTHA MARIA	100080862-4
245	10.35	10.45	19.05	19.00	196.21	ANDRADE GUEVARA TARCILA LOURDES	100021549-9
MANZANA # 11 area total= 1825.91m2.							
246	11.45	11.35	19.00	19.10	215.79	SALCEDO ARIAS MORAIMA DEL CARMEN	171099122-3
247	11.50	11.35	19.50	19.50	221.29	RUITRON SOLORZANO ELBA TERESA	170196025-2
248	9.80	9.95	19.50	19.50	192.47	GUDINO ANANGONO RICARDINA LUZ MARIA	040077666-2
249	10.00	9.95	19.10	19.05	189.94	CARRERA SANCHEZ MONICA ALEXANDRA	170587204-0
250	10.05	9.95	19.05	19.20	191.37	CARRERA SANCHEZ CARLOS ALBERTO	170590112-0
251	10.75	9.95	17.25	19.50	195.23	LOOR ANCHUNDIA GUALBERTO	130888329-5
252	18.60	17.70	27.00	17.25	284.08	GARCIA ALCIVAR GLENDA GEOVANA	170097022-7
253	10.25	10.30	19.20	16.55	187.67	LOPEZ CASTILLO EDWIN ANTONIO	171739266-4
254	14.95	7.40	16.55	22.60	148.04	DEL CASTILLO GONZALEZ SAMUEL	171342139-2
MANZANA # 12 area total=2258.71m2							
255	18.65	17.30	26.90	17.60	282.39	COOPERATIVA CENTINELA DEL SUR	
256	15.50	7.30	17.60	23.75	160.08	ERAZO EGAS DANEISHA MONSERRAT	171129290-2
257	10.25	10.00	19.85	17.60	193.47	GARCIA MELO EDGAR RAUL	170783040-0
258	10.05	10.00	19.75	19.85	198.82	ESPIN DEL HIERRO LUCAS ISAC	170562899-6
259	10.60	10.00	17.60	19.85	197.50	TORRES QUITO ROSA INES	
260	9.80	9.95	19.85	19.85	196.04	PAZ Y MIÑO BOLAÑOS DILA ROCIO	170681492-6
261	9.95	9.95	19.80	19.75	197.14	FARINANGO JOSE MARCELO	050166442-9
262	10.00	10.00	19.75	19.80	197.40	ESPIN DEL HIERRO SERGIO RAMIRO	171408970-1
263	10.10	10.00	19.85	19.90	199.99	ARIAS BELTRAN COLON	170062866-0
264	11.00	11.05	19.90	19.70	216.86	ARIAS CALVACHE ERNESTO FIDEL	170985755-9
265	10.95	11.05	19.95	19.75	216.96	CALVACHE BANDA MARTHA CECILIA	170161656-5
MANZANA # 13 area total=3574.80m2							
266	10.00	10.15	19.50	19.75	196.53	GORDILLO SHAONA SILVANA CUMANDA	170699216-9
267	10.35	10.15	19.85	20.00	203.21	COOPERATIVA CENTINELA DEL SUR	
268	9.80	10.00	20.00	19.95	198.06	NOGALES PAREDES MARGOTH HIPATIA	170696359-0
269	10.10	10.00	19.60	19.50	196.49	NOGALES PAREDES MARIA ELIZABETH	170957522-7
270	9.95	10.05	19.50	19.60	195.55	NOGALES PAREDES EDISON GERMAN	170637884-9
271	10.10	10.05	19.95	19.70	199.65	NOGALES PAREDES TONY RODRIGO	171080909-4
272	10.05	10.00	19.70	19.75	197.52	NOGALES PAREDES NARSIZA MARICELA	170980126-8
273	10.05	10.00	19.45	19.50	195.04	MAYORGA CASTAÑEDA LEANDRO JAVIER	180748290-0
274	10.00	10.00	19.40	19.45	194.14	CAIZA YAUTIBUG ROSA HILDA	020062744-6
275	9.85	10.00	19.75	20.00	197.45	BAQUERO BALSECA ADA LILY	150005265-7
276	10.10	10.00	20.00	20.05	201.15	RIVADENEIRA VERGARA VICTOR HUGO	170563035-6
277	10.00	10.00	19.40	19.40	194.00	ANDRADE GUEVARA MARCO VINICIO	100066974-5
278	10.00	10.05	19.15	19.40	193.31	ILLESACA LUISACA JORGE RAUL	010181616-3
279	10.10	10.05	20.05	20.20	202.68	CEDEÑO CEDEÑO ANGEL	170634813-1
280	9.95	10.00	20.20	19.80	199.32	CALLE MARIA TERESA	170634503-8
281	10.00	10.00	19.35	19.15	192.63	NOGALES PAREDES SILVIO	170404495-5
282	10.75	10.75	19.60	19.35	208.33	CEVALLOS PORTILLA ALEXANDRA	171633456-8
283	10.75	10.75	19.80	19.45	209.65	FAJARDO MARTINEZ OLGA	170402115-1
MANZANA # 14 area total=5637.29m2							
284	11.30	11.05	19.95	19.80	220.53	GARCIA CASTILLO DARIO JAVIER	170690639-1
285	11.00	11.05	19.55	18.85	210.69	ARCOS NARVAEZ ENITH ALEXANDRA	170950838-4
286	9.55	10.45	20.65	19.55	200.35	ARCOS NARVAEZ RUTHYAR	170775391-7
287	11.00	10.45	19.80	19.05	207.85	ARCOS NARVAEZ YURI	170821828-2
288	11.00	10.20	19.05	19.40	203.97	ESPINOZA PEREZ JAIME BENJAMIN	170335227-6

289	9.45	10.20	20.30	20.65	201.14	LEON CATOTA VICENTE GUSTAVO	170143568-5
290	9.60	10.30	19.80	20.30	199.41	CALVA JIMENEZ MARIA	110233992-4
291	11.05	10.30	19.40	19.70	209.24	ESPINOZA PEREZ CIELO DEL ALBA	170413454-1
292	11.25	10.45	19.70	19.70	213.60	ENDARA ROMERO CESAR JAVIER	171124670-0
293	9.50	10.45	19.65	19.80	196.47	CALVA JIMENEZ MARIA VICELINDA	110233992-4
294	10.00	9.95	19.50	19.65	195.08	MORA IRALDA	170537806-3
295	10.05	9.95	19.70	19.90	198.12	SILVA ROMERO ELBA MARINA	170103290-4
296	9.95	10.00	19.90	20.00	199.22	MENA RAZA MARCO ANTONIO	171265483-7
297	9.95	10.00	19.50	19.50	194.79	CRESPO PADILLA PATRICIA YOLANDA	171557185-3
298	10.00	10.00	19.60	19.50	195.56	CRESPO PADILLA CARLA MARIA	171557184-6
299	10.00	10.00	20.00	20.05	200.13	PRADO PADILLA ELSA MARINA	040008011-5
300	10.00	10.00	20.05	20.15	200.92	PAZ Y MIÑO WALIS	170730038-8
301	9.95	10.00	19.55	19.60	195.25	MANTILLA MORALES JUAN CARLOS	171160884-2
302	10.00	9.95	19.60	19.55	194.93	DE LA CADENA PRADO SILVIA	040071484-6
303	10.00	9.95	20.15	20.05	200.36	VALENCIA NAVARRETE JAIME PATRICIO	040069702-5
304	10.00	10.10	20.05	20.05	201.18	COOPERATIVA CENTINELA DEL SUR	
305	10.00	10.10	19.55	19.60	196.33	VILLACIS JACOB ISAIAS	171261913-7
306	10.20	10.00	19.55	19.55	197.50	MENA RAZA ALBA ZENaida	170691122-7
307	10.00	10.00	20.05	20.05	200.75	TRUJILLO ROMERO FRANCISCO	171611514-0
308	9.95	10.00	20.05	20.10	200.25	ENDARA ROMERO ESPARTACO	170982879-0
309	10.00	10.00	19.50	19.55	195.32	YASELGA PRADO GUILLERMO ALEJANDRO	040094621-6
310	10.30	10.40	19.50	19.50	200.64	COOPERATIVA CENTINELA DEL SUR	
311	10.40	10.40	20.10	20.05	207.57	MENA RAZA FELIZ ARTURO	170821089-1
MANZANA # 15 area total=3218.78m2.							
312	10.95	11.00	19.55	19.45	207.67	PANCHI VEGA JUAN	170038966-9
313	11.00	11.00	19.80	19.80	212.76	CASTRO PEÑA MONICA JEANNETH	170662876-3
314	10.00	10.00	19.70	19.80	193.53	MORENO GUANANGA MARIO FERNANDO	171005693-6
315	9.95	10.00	19.45	19.45	189.90	QUENDO ROSERO JAIME EDUARDO	170744307-1
316	10.00	10.00	19.45	19.30	189.80	PROAÑO SANTAMARIA HENRY MAURICIO	171131062-1
317	10.00	10.00	19.75	19.70	193.77	PILLAJO TAMAYO SEGUNDO MANUEL	170564300-3
318	9.75	9.95	19.60	19.75	190.31	BUSES RAMIREZ FABIAN MARCELO	170666793-6
319	10.00	9.95	19.30	19.35	188.59	COOPERATIVA CENTINELA DEL SUR	
320	10.00	10.10	19.35	19.30	189.63	COOPERATIVA CENTINELA DEL SUR	
321	10.00	10.10	19.45	19.60	192.62	CABRERA JUCA JOSEFINA	170692302-4
322	10.10	10.05	19.35	19.45	191.95	AMAYA LUIS ENRIQUE	170421652-0
323	10.00	10.05	19.30	19.30	188.58	ORTEGA COBO JOSE WADIMIR	170703546-3
324	10.10	10.00	19.30	18.50	187.54	MEJIA OÑA JORGE LUIS	171278014-5
325	9.95	10.00	18.80	19.35	191.89	REASCOS REVELO MARIA YOLANDA	170705722-8
326	18.85	14.70	23.50	18.80	246.87	YEPEZ ZAMORA TERESA BEATRIZ	171166415-9
327	21.65	14.70	18.50	25.10	263.28	MEJIA OÑA JORGE LUIS	171278014-5
MANZANA # 16 area total=1169.21m2.							
328	25.60	16.45	16.95	17.45	227.43	BAQUERO ORQUERA ALBERTO ISRAEL	171383619-3
329	12.15	11.80	20.40	16.95	215.80	ORQUERA FLORES MARTHA SUSANA	170379060-8
330	9.95	10.45	25.70	28.25	270.22	NARVAEZ ORQUERA DANIELA	171506955-3
331	9.90	15.25	20.05	19.80	246.75	YEPEZ ESCALANTE AMAURY	170488174-5
332	19.90	19.80	10.70	10.45	209.00	YEPEZ ZAMORA DAVID	171010487-6
MANZANA # 17 area total=2393.90m2.							
333	11.00	17.05	21.25	20.20	284.31	MENDEZ FLORES JUSTINO	100090189-0
334	9.90	10.00	20.20	20.15	200.79	PERALTA PUEBLA AIDA ROCIO	170539001-9
335	10.00	10.00	20.15	20.10	201.20	BUSTOS PERALTA JUAN FERNANDO	171715326-4
336	10.05	9.95	20.10	20.15	200.94	PERALTA PUEBLA SUSANA MERCEDES	170464285-7
337	12.30	12.70	20.15	20.05	249.61	CARRION MARCO VINICIO	170786355-9
338	13.65	7.05	20.00	21.10	205.21	TAPIA JACOME JORGE RAMIRO	170731410-8
339	10.00	10.00	20.10	20.00	200.01	COOPERATIVA CENTINELA DEL SUR	
340	9.90	10.00	20.10	20.10	199.95	ELIZALDE SABANDO WILLIAM IVAN	171514271-5
341	9.95	10.00	20.05	20.10	200.19	VEGA TIBANTA LUIS EDUARDO	171004413-0
342	10.05	9.95	19.95	20.05	199.87	CASTELLANOS SANTACRUZ MARCO	170474852-2
343	12.70	12.70	19.95	19.95	251.76	VILLAMARIN SALGADO NELSON	170853844-0
MANZANA # 18 area total=3012.99m2							
344	12.10	12.15	20.05	20.10	241.89	COOPERATIVA CENTINELA DEL SUR	
345	10.05	10.20	20.05	20.05	202.59	CARCHIPULLA SHAI MANUEL ESPIRITU	170736954-0
346	9.95	9.90	20.00	20.05	198.38	MORALES GOMEZ CARLOS EDISON	170439837-7
347	9.95	9.95	19.90	20.00	198.66	BARRERA CRISTOBAL FRANCISCO	170914031-1
348	9.90	10.05	19.90	19.90	198.63	BETANCOURT ROJAS GLORIA GEORGINA	170308935-7
349	10.05	10.00	19.95	19.90	199.59	GUDIÑO SEGUNDO RAUL MARCELO	100104292-6
350	7.45	13.05	20.75	19.95	203.95	HERRERA LEOPOLDINA MARGARITA	110195753-6
351	18.70	13.05	20.10	20.75	316.16	MACHUCA HERRERA LUIS ALBERTO	110329892-1
352	9.90	10.00	20.15	20.10	200.37	CARRERA PILLAJO JOSE GONZALO	170821865-4
353	9.95	10.05	20.15	20.15	201.71	ICAZA DUQUE RAQUEL DE LOURDES	170850499-6
354	10.05	9.95	20.10	20.15	201.37	ESPINOZA PEREZ JOSE LUIS	170416230-2
355	9.95	9.90	20.10	20.10	199.62	ESPINOZA YEPEZ JOSE ANDRES	172109386-0
356	9.95	10.20	20.10	20.10	202.63	GARCIA CASTILLO REMIGIO	110195285-9
357	12.60	12.15	20.10	20.10	247.37	COOPERATIVA CENTINELA DEL SUR	
MANZANA # 19 area total=3408.51							
358	11.05	10.85	20.65	20.25	222.54	HURTADO CARRION ANGEL BENIGNO	110079179-5
359	10.00	10.00	21.00	20.65	208.13	MORA QUEZADA JOSE ANTONIANO	110110831-2
360	10.00	10.05	21.40	21.00	212.36	CUEVA ESTRELLA CRISTINA VERONICA	171364179-1



361	10.00	10.05	21.75	21.40	216.13	COELLO CAZAR SILVIA DEL ROCIO	170753287-3
362	10.00	10.00	22.15	21.75	219.47	COELLO CAZAR MARIO ALBERTO	170865353-8
363	10.15	9.95	22.40	22.15	224.01	COELLO CAZAR JOSE ANTONIEL	170865414-8
364	9.90	10.05	22.85	22.40	225.89	COOPERATIVA CENTINELA DEL SUR	
365	10.90	10.95	22.95	22.85	248.14	ONTANEDA BENITEZ NAPOLEON CESAR	170492764-7
366	9.95	10.95	20.40	20.90	214.57	MORA GUARNIZO FABIAN AGUSTIN	171129692-9
367	10.00	10.05	20.30	20.40	203.99	COOPERATIVA CENTINELA DEL SUR	
368	10.00	9.95	20.05	20.30	201.15	CALDERON VILLAREAL LIGIA	100117266-5
369	9.90	10.00	20.00	20.05	199.39	MITES QUENGUAN BLANCA FABIOLA	100125457-0
370	10.15	10.05	19.90	20.00	200.95	COOPERATIVA CENTINELA DEL SUR	
371	9.90	10.05	19.95	19.90	198.73	TAIPE PAZMIÑO EDUARDO EDMUNDO	170251405-8
372	10.00	10.00	19.95	19.95	199.08	RODRIGUEZ SANCHEZ ANTONIO	171316224-4
373	10.70	10.85	19.95	19.95	213.92	HURTADO HERRERA ROCIO DEL CARMEN	110279509-1
MANZANA # 20 area total=3188.60m2.							
374	17.80	16.95	19.35	19.80	338.70	ROBLES SANCHEZ LUIS ENRIQUE	110086648-0
375	10.00	10.00	19.80	19.95	199.05	COOPERATIVA CENTINELA DEL SUR	
376	10.05	10.00	19.95	20.10	200.64	CABEZAS LUNA ROBERTO FERNANDO	171053551-7
377	10.05	10.00	20.10	20.15	201.58	GAIBOR VARGAS JEFFERSON FERNANDO	171728645-2
378	10.00	10.05	20.15	20.10	201.67	CORDOVA CARRION LUCIA ELIZABETH	170412171-2
379	10.05	10.00	20.10	20.05	201.29	CORDOVA CARRION MARIA EUGENIA	171211154-9
380	12.50	12.35	20.05	19.95	247.57	ROJAS MONTERO NARCISA DE JESUS	170588153-8
381	12.30	12.35	20.25	20.15	247.81	LOTE EN LITIGIO	
382	10.10	10.00	20.15	20.10	202.20	CALVA JIMENEZ RAMON	110344309-7
383	10.00	10.05	20.10	20.00	200.82	FLORES BARBOSA GIOVANNI DANIEL	050267505-1
384	10.00	10.00	20.00	20.00	199.72	FLORES BARBOSA DIANA CAROLINA	050267504-4
385	9.95	10.00	20.00	19.95	199.07	CORNEJO BARBOSA EDITH ELIANE	170711950-7
386	10.00	10.00	19.95	19.95	199.52	BARBOSA GALARZA LUIS ARTURO	050078747-8
387	16.05	16.95	19.95	20.05	328.92	COOPERATIVA CENTINELA DEL SUR	
MANZANA # 21 area total=3107.07m2.							
388	15.70	14.70	20.30	20.15	305.89	ROBLES SANCHEZ ALBA DEL CARMEN	110265041-1
389	10.00	10.00	20.15	20.20	201.76	BAUTISTA GUERRERO VICENTE RAMIRO	170804518-0
390	10.05	10.00	20.20	20.20	202.35	VALLEJO LEON ROSARIO SABINA	110005143-0
391	9.60	10.05	20.20	20.10	198.38	TIPANTUÑA CHACON LUIS ENRIQUE	050094087-9
392	10.35	9.90	20.10	20.10	203.58	GAMBOA TOBAR SANTIAGO MAURO	170852442-4
393	10.00	10.00	20.10	20.05	200.79	ROJAS JIMENEZ JORGE	170648036-2
394	12.80	12.70	20.05	19.90	253.56	ROMAN JORGE ULISES	170561934-2
395	12.70	12.70	20.25	20.10	255.02	LEMA CAIZA MARIA ELENA	050183125-9
396	10.00	10.00	20.10	20.10	200.71	ROBLES SANCHEZ MARIANA	110086674-6
397	10.00	9.90	20.10	20.05	199.81	VILLAFUERTE MENESES BERTHA LUCIA	171100505-6
398	10.00	10.05	20.05	20.00	201.20	LA TORRE ALMEIDA DAVID ANDRES	171457741-6
399	9.95	10.00	20.00	20.00	199.06	ALMEIDA RIVADENEIRA JOSE VICENTE	170525176-5
400	9.90	10.00	20.00	20.05	199.07	ENRIQUEZ FIGUEROA PATRICIA ALEXANDRA	171543933-5
401	14.00	14.70	20.05	19.95	285.81	ANDRADE WASHINTONG EDUARDO	100174913-2
MANZANA # 22 area total=2988.09m2.							
402	14.35	13.25	19.85	19.95	272.65	RIVERA HURTADO MARTHA	170956874-3
403	10.05	10.05	19.95	19.95	200.14	LAGUNA PANTOJA MARIA TERESA	040049313-6
404	9.95	10.00	19.95	20.05	199.57	LAGUNA PANTOJA CARMEN MARINA	040057413-3
405	10.05	10.15	20.05	20.10	199.57	COOPERATIVA CENTINELA DEL SUR	
406	10.05	10.00	20.10	20.00	202.65	CARDENAS GALARRAGA HILDA	170515530-5
407	9.95	10.00	20.00	19.95	199.18	COOPERATIVA CENTINELA DEL SUR	
408	11.70	11.55	19.95	19.90	230.34	SANCHEZ COYAGO HECTOR IVAN	171373282-2
409	11.65	11.55	20.15	20.05	231.62	SANCHEZ PERUGACHI MARIA GLADYS	170722769-8
410	10.05	10.00	20.05	19.95	200.52	VERDESOTO PARREÑO JORGE HUMBERTO	180000844-1
411	9.95	10.00	19.95	19.85	198.54	CADENA ALMEIDA LUIS ANIBAL	170673712-7
412	10.05	10.15	19.85	19.85	200.34	VITERI LANDAZURI MARCO ANDRES	171495074-6
413	10.05	10.00	19.85	19.90	198.88	LAGUNA PANTOJA DIGNA MARCIA	040005811-1
414	9.95	10.05	19.90	19.85	198.73	VALVERDE FAUSTO RENE	170703685-9
415	12.35	13.25	19.85	20.00	253.84	ARROYO VELASCO MARIA CRISTINA	171328934-4
MANZANA # 23 area total=2909.92m2							
416	13.40	12.45	20.20	20.15	259.69	BETANCORT LARCO MARCELO	170304108-1
417	10.00	9.95	20.15	20.10	201.08	BURBANO DUQUE GRACIELA ELIZABETH	171077174-0
418	9.95	10.00	20.10	20.10	200.75	BURBANO DUQUE SILVIA MAGDALENA	171083552-9
419	10.00	10.00	20.10	20.10	200.86	PEREZ RODRIGUEZ PATRICIO GERMAN	170665717-6
420	10.05	10.00	20.10	20.00	200.89	GRANDA GUERRA RUPERTO OLIMPO	100109800-1
421	9.95	10.15	20.00	20.05	201.26	ROBLES SANCHEZ JOSE BENJAMIN	110284980-7
422	10.15	10.05	20.05	20.05	200.95	ARMAS BARROS ELENA DEL CARMEN	170314701-5
423	10.20	10.05	20.00	20.00	200.87	JIMENEZ ARMAS PABLO MAURICIO	172378774-1
424	10.00	10.15	20.00	20.05	202.16	SABANDO CEDEÑO ORLANDO MIGUEL	170784407-0
425	10.00	10.00	20.05	20.05	200.32	TAMAYO DUQUE SYLVIA CUMANDA	170717287-8
426	10.00	10.00	20.05	20.05	200.29	ROSETO TAMAYO CRISTHIAN JAVIER	171442762-0
427	10.05	10.00	20.05	20.05	201.13	TAMAYO DUQUE LUIS VINICIO	170566347-2
428	10.00	9.95	20.05	20.05	200.19	CASTILLO CAIZA DIANA ALEJANDRA	172579894-4
429	11.60	12.45	20.05	20.05	239.41	COOPERATIVA CENTINELA DEL SUR	
MANZANA # 24 area total=2826.78m2							
430	17.30	16.50	19.95	19.95	335.24	PINTO LASO MARIA DE LAS MERCEDES	170349138-9
431	10.00	10.05	19.95	19.95	199.87	VALENCIA ONOFRE LUIS ANIBAL	070045863-1
432	10.00	10.10	19.95	19.90	200.38	LOPEZ ORELLANA RUBEN ALFREDO	170885523-2

433	10.00	10.00	19.90	19.95	199.31	PUNETATE SANCHEZ ULFINA MARIA	040035098-9
434	10.05	9.85	19.95	19.95	198.22	CARRERA ACOSTA LIGIA GUADALUPE	170396863-4
435	14.15	14.30	19.95	20.00	283.03	ROJAS MONTERO NARCISA DE JESUS	170588153-8
436	14.25	14.30	20.05	20.10	285.76	HURTADO HERRERA NIXON LEOVAN	110328284-2
437	10.00	9.85	20.10	20.05	199.01	GUERRERO MARIA TERESA	100142444-7
438	10.00	10.00	20.05	20.15	200.75	GONZALES BARRERA WILSON TOBIAS	171105690-1
439	10.05	10.10	20.15	20.05	202.52	MAFLA LAGUNA MIRIAM DEL CARMEN	040065923-1
440	10.00	10.05	20.05	20.05	201.18	MAFLA LAGUNA MAURA CECILIA	040097718-7
441	15.60	16.50	20.05	20.10	320.52	REYES JACOME EDWIN ALCIDES	170733492-4
MANZANA # 25 area total=2850.58m2.							
442	17.95	14.95	20.15	20.00	326.68	GALLEGOS SOTOMAYOR DAMARIS LUCIA	171100833-2
443	10.05	10.00	20.00	20.00	200.44	PEREZ MUÑOZ BEATRIZ	170361379-2
444	10.00	10.00	20.00	20.05	200.21	LOZANO BELTRAN ADRIAN	170708206-9
445	10.00	10.00	20.05	20.05	200.92	JIMENEZ RUALES JUAN CARLOS	100151533-5
446	10.60	10.05	20.05	20.10	207.11	COOPERATIVA CENTINELA DEL SUR	
447	10.55	11.20	20.10	20.00	216.96	COOPERATIVA CENTINELA DEL SUR	
448	11.25	11.20	20.00	19.95	223.27	RODRIGUEZ GUALOTUÑA VERONICA	171384847-9
449	10.05	10.05	19.95	20.00	200.84	RODRIGUEZ GUALOTUÑA GRACE	171208973-7
450	9.95	10.00	20.00	20.05	200.21	BELTRAN VASCONEZ LIGIA MARIA	170115790-9
451	10.00	10.00	20.05	20.10	200.98	CHICO GAVILANES GLORIA NATIVIDAD	020086742-2
452	10.00	10.00	20.10	20.15	201.43	GAVILANEZ GAVILANEZ MARIA ROSA	020070985-5
453	12.00	14.95	20.15	20.50	271.69	COOPERATIVA CENTINELA DEL SUR	
MANZANA # 26 area total=2273.71m2.							
454	19.95	15.75	20.40	20.00	354.83	ENCALADA ALBAN NELA MARIA	170538772-6
455	10.00	10.05	20.00	20.00	200.73	GARCIA REINOSO CECILIA ILLIAN	171382748-1
456	10.00	9.90	20.00	20.00	199.06	CULQUICONDOR MORENO MARIA	110185963-3
457	10.00	10.00	20.00	20.00	199.79	SUMBA SUMBA LUIS ANGEL	170824261-3
458	11.25	11.30	20.00	20.05	224.61	COOPERATIVA CENTINELA DEL SUR	
459	11.35	11.30	19.95	19.95	225.01	AGUILAR ORTIZ OSWALDO	171411036-6
460	10.00	10.00	19.95	19.95	199.77	GONZALEZ PEREZ JORGE	171090485-3
461	10.05	9.90	19.95	19.90	198.80	GOMEZ HARO BLANCA MARISOL	171321579-4
462	10.05	10.05	19.90	19.90	200.26	JIMENEZ RIOS LIDA GUILLERMINA	170742144-0
463	11.55	15.75	19.90	20.30	270.80	JIMENEZ RIOS SEGUNDO ROQUE	110172484-5
MANZANA # 27 area total=1898.30m2.							
464	17.45	13.30	20.35	20.05	305.54	TERAN PADILLA TANIA PAMELA	171204137-3
465	11.90	12.00	20.05	20.10	240.45	PADILLA MOLINA MARTHA AMPARO	090612783-2
466	9.95	10.00	20.10	20.15	201.18	MEJIA RIOS JOSE CARLOS	170512537-3
467	11.85	11.80	20.15	20.05	236.06	COOPERATIVA CENTINELA DEL SUR	
468	11.80	11.80	20.10	20.20	236.29	JARAMILLO ARROYO TOMAS ISAAC	170320920-3
469	10.00	10.00	20.20	20.35	202.77	REVELO ALDAZ FANNY JUDIT	040053063-0
470	9.95	12.00	20.35	20.60	224.62	PANCHI VEGA ROSA DE LOURDES	170905533-1
471	11.10	13.30	20.60	21.20	251.36	QUINGA BERMUDEZ LINA PAULINA	170873596-2
MANZANA # 28 area total=2103.10m2.							
472	11.90	11.70	19.55	19.55	229.01	CALVA JIMENEZ NILO EUSEBIO	110282808-2
473	11.90	11.70	19.15	21.50	235.49	JIMENEZ ROSALES ZOILA MELIDA	110251553-1
474	11.10	11.05	17.85	19.15	202.54	ZALME AULESTIA SONIA YOLANDA	170653216-3
475	11.00	11.05	19.55	18.60	209.82	ROJAS GALLARDO NANCY VIVIANA	171500274-5
476	11.00	11.00	18.60	17.50	197.93	JIMENEZ ROSALES ANASTACIO	110225076-6
477	12.60	11.00	16.55	17.85	201.11	REYES POLIT EDUARDO	170637301-4
478	11.20	11.15	14.55	16.55	175.61	PASTUÑA GUAYTA FANNY MARIA	050203684-1
479	11.00	11.15	17.50	16.40	186.87	LOPEZ MARCIAL JULIA	180165052-2
480	16.20	16.55	16.40	14.35	250.68	BERMUDEZ CALVOPIÑA REINALDO	171482261-4
481	21.20	16.55	20.95	14.55	214.01	COOPERATIVA CENTINELA DEL SUR	
MANZANA # 29 area total=2129.85m2.							
482	11.40	11.60	20.05	19.95	229.34	COOPERATIVA CENTINELA DEL SUR	
483	11.55	11.60	19.75	19.65	227.79	RON VELA YURI KADIR	150025563-1
484	10.08	10.08	19.65	19.65	198.00	RON VELA YURI KADIR	150025563-1
485	10.00	10.10	20.05	20.05	201.03	TOAQUIZA CUZCO CESAR	050244678-4
486	12.55	12.55	20.00	20.05	250.82	ORBE NARVAEZ GUIDO FFREN	170793460-9
487	12.55	12.55	19.65	19.85	246.79	NARVAEZ CASTILLO ZOILA	170290333-5
488	11.65	11.75	20.45	20.25	236.84	GAVILANEZ INCA JAIME RODRIGO	170308067-1
489	13.00	12.90	20.25	19.70	259.06	MALDONADO ROMAN FLOR DEL CARMEN	170661718-8
490	15.15	15.05	19.70	17.80	279.96	MARQUEZ ROBALINO VICENTE	170446169-6
MANZANA # 30 area total=1815.81m2.							
491	19.95	15.80	19.00	19.35	328.89	TERAN VILAFUERTE RICARDO	171678216-2
492	9.95	10.00	18.95	19.00	189.16	ORTIZ SIMBAÑA PIEDAD	170229222-6
493	10.00	10.00	18.95	18.95	189.69	BARRIONUEVO TERAN JOSE ANTONIO	050144638-9
494	11.10	10.85	18.95	18.95	207.52	ANGULO MONTAÑO YOLANDA	080242792-2
495	10.85	10.85	20.05	19.95	216.16	PASTRANA FLOLLECO NORMA DEL C.	100248634-6
496	10.20	10.00	20.10	20.05	203.16	MESIAS DE LA TORRE JOSE MARIA	170984375-7
497	10.00	10.00	20.15	20.10	201.06	SOTOMAYOR LLERENA DANIELA FERNANDA	060354242-4
498	20.45	20.15	15.80	12.10	280.13	TERAN MONTESDEOCA MARIA ROSARIO	170030312-4
MANZANA # 31 area total=1735.45m2.							
499	14.00	10.50	20.30	20.00	243.46	COOPERATIVA CENTINELA DEL SUR	
500	10.00	10.00	20.00	20.00	199.97	VIVANCO CARRION NEIVA MARIA	070198218-3
501	12.00	11.95	20.00	20.00	239.32	BENAVIDES BENAVIDES DINA NOEMI	110085055-9
502	10.05	10.20	20.00	20.00	202.26	GARCIA PAZ ALBA LEONOR	170837546-6

503	16.25	14.80	19.80	19.80	269.27	BRAVO SARMIENTO CARMEN IMELDA	171283214-4
504	9.85	9.90	19.80	19.80	195.39	GUZMAN VASCONEZ JUAN ISAIAS	170084126-3
505	20.00	19.80	17.95	14.50	320.01	BENALCAZAR ALMEIDA JAIME	171314211-3
MANZANA # 32 area total=1201.49m2							
506	12.20	12.60	19.00	17.20	220.74	ARTEAGA BENAVIDES JUAN HOMERO	180113808-0
507	13.00	13.00	17.20	15.00	207.28	GUEVARA RIOS GRACIELA DE JESUS	170742259-6
508	16.25	9.05	15.00	4.10	100.92	COOPERATIVA CENTINELA DEL SUR ~	
509	10.00	10.00	14.45	14.85	146.53	COOPERATIVA CENTINELA DEL SUR -	
510	10.25	10.00	17.95	20.15	196.46	COOPERATIVA CENTINELA DEL SUR -	
511	14.45	9.65	24.65	17.95	184.06	COOPERATIVA CENTINELA DEL SUR -	
512	9.70	9.65	14.85	15.25	145.47	COOPERATIVA CENTINELA DEL SUR ~	
AREA VERDE 3 = 80.50m2.							
MANZANA # 33 area total=3675.36m2.							
513	12.50	10.00	21.20	21.10	237.21	SANCHEZ LLUMIQUINGA FABIAN EUGENIO	170327157-5
514	10.10	10.00	21.10	21.05	212.13	ARIAS PEREZ ANTONIO RIGOBERTO	170174602-4
515	10.00	9.90	21.05	21.05	209.60	CADENA GRANDA SUSANA DEL CARMEN	171392068-2
516	10.00	10.05	21.05	21.10	211.33	MACHUCA PROAÑO RAUL	171113997-0
517	9.95	10.05	21.10	21.10	211.06	SANCHEZ CHAVEZ ROSA ELENA	170767175-4
518	10.00	10.25	21.10	21.10	213.96	MENESES VALENZUELA INES GUADALUPE	040119122-6
519	10.00	10.00	21.10	21.15	211.13	NARANJO QUINGA ANDREA LISETH	171638556-0
520	10.00	10.00	21.15	21.35	212.10	MALLAMAS CHANGOLUISA ROSA	171117579-2
521	10.00	10.00	21.35	21.25	213.14	ENCALADA ALBAN ANA CECILIA	170458592-4
522	10.05	10.00	21.25	21.40	213.89	ROJAS RECALDE ALEX PABLO	170912823-3
523	10.05	10.10	21.40	21.35	215.12	GUEVARA ARIAS WALTER	171825393-1
524	9.95	10.10	21.35	21.35	214.21	NAVAS RODRIGUEZ CARMITA	170811374-9
525	10.00	9.85	21.35	21.30	211.46	SORIA JACOME PATRICIO BELISARIO	170760477-1
526	10.00	10.00	21.30	21.05	211.64	REYES MESTANZA ALICIA TATIANA	171277808-1
527	10.10	10.00	21.05	21.30	212.41	ROSETO MOSCOSO MIGUEL	171193974-2
528	10.00	10.85	21.30	21.20	221.59	CHAVEZ MESTANZA MIGUEL OCTAVIO	170507672-5
529	9.95	12.35	21.20	22.15	243.31	CHASI TENORIO JOSE	171679453-0
530	19.60	19.05	16.25	16.35	312.93	MOSCOSO CARRIEL MARIANA DE JESUS	170691915-4
531	9.35	10.30	16.35	17.20	164.59	RIVERA BALCAZAR GERMAN	110276031-9
532	10.10	10.10	17.20	18.25	178.60	GONZALEZ SABALA MILTON GEOVANY	171369743-9
533	9.90	10.00	18.25	18.85	184.35	JIMENEZ JIMENEZ NORMA PATRICIA O	171384425-4
534	9.95	10.00	18.85	19.60	191.28	MARTINEZ TAPIA ZOILA PATRICIA	040102645-5
535	10.15	10.00	19.60	20.45	201.76	ESPINOZA SOTOMAYOR PATRICIA	110148163-6
536	9.85	9.90	20.46	21.10	205.16	PAUTA ILLESCAS MANUEL	170218433-2
537	10.15	10.35	21.10	22.20	221.18	GOYES COBOS ANGELA	120005561-2
MANZANA # 34 area total=2859.81m2.							
538	9.10	8.90	22.20	22.85	202.72	SEDE SOCIAL COOPERATIVA ~	
538A	10.00	9.95	22.85	24.15	233.51	JARAMILLO VELA EDWIN ROBERTO	171055928-5
539	9.95	10.00	24.15	24.90	244.44	JARAMILLO ARROYO VICTOR HUGO	170227588-2
540	17.05	15.15	20.10	20.40	325.76	ROSETO MOSCOSO ADELA SUSANA	171660005-9
541	19.95	20.10	9.75	9.70	193.29	ROSALES JIMENEZ ANASTACIO	110225076-6
MANZANA # 35 area total=1198.77m2.							
542	20.00	20.00	9.85	9.95	196.88	PAREDES MENESES CARLOS ALBERTO	170566311-8
543	17.75	19.75	19.95	20.00	373.97	PAREDES MENESES GABRIEL ALFONSO	170665445-4
544	12.05	9.75	20.45	20.65	222.38	YEPEZ CUARAN LILIANA REBECA	170967417-8
545	10.00	10.00	20.45	20.45	204.36	ZURITA CHAVEZ LUIS ALFREDO	170445977-3
546	20.40	20.45	9.95	9.85	201.16	PALLASCO BURBANO LIVA ROSARIO	170588859-0
MANZANA # 36 area total=1406.98m2.							
547	19.85	19.55	12.90	13.05	254.39	ORTIZ SIMBAÑA JORGE EDUARDO	170015706-6
548	10.10	9.90	19.95	19.55	197.35	GONZALEZ CUMANDA	110183563-3
549	10.00	12.45	20.60	19.95	226.27	MORA GRANDA VICENTE GONZALO	171433193-9
550	15.45	12.45	19.75	19.40	271.04	ECHEVERIA RAMIREZ ANGEL	170353094-7
551	9.95	9.90	19.75	20.15	197.84	ALBURQUERQUE OLIVO ERIKA ARACELY	091675222-3
552	19.95	20.15	13.05	12.95	259.07	ABALCO CRUZ FANNY ALEGRIA	170481523-0
MANZANA # 37 area total=1665.52m2.							
553	20.15	19.90	9.95	9.95	198.13	PONCE BURBANO SILVIA CLEMENCIA	171473439-7
554	10.00	10.00	19.95	19.90	199.52	MONCAYO PAREDES DELIA LEONOR	170049469-1
555	9.95	10.00	20.00	19.95	199.40	BAHAMONDE MONCAYO GUIDO MARCO	060163453-8
556	9.90	11.30	20.05	20.00	211.93	SALTO PARAPI JORGE MIGUEL	030104966-4
557	14.50	11.30	20.05	20.25	258.91	MORA GRANDA MARIA ELIZA	110302482-2
558	10.00	10.00	20.05	20.05	200.42	LUNA NIPAZ JORGE ANIBAL	100001138-5
559	10.00	10.00	20.10	20.05	200.97	SOTOMAYOR LLERENA BETY	060210619-7
560	19.85	20.10	9.95	9.85	196.20	LOTE EN LITIGIO ~	
MANZANA # 38 area total=1919.30m2.							
561	20.00	20.00	10.90	10.95	217.02	ARBOLEDA ARIAS DANIEL MARTIN	171672165-7
562	13.00	13.05	20.00	20.00	260.35	GARCIA PARRAGA RAMON HERIBERTO	130772253-6
563	13.00	13.00	20.00	20.00	260.41	SORIA AYALA ZOILA FRANCISCA	170837713-8
564	9.00	11.00	20.30	20.00	201.28	CABEZAS GUACOLLANTE LUIS	170726024-4
565	13.50	11.00	20.00	20.05	244.33	RON ALVAREZ FRANCISCO	170843863-3
566	12.95	13.00	20.00	20.00	259.33	SORIA AYALA JUAN FRANCISCO	170928977-9
567	13.00	13.05	19.95	20.00	259.96	LOTE EN LITIGIO ~	
568	19.90	19.95	10.95	10.95	216.59	NUÑEZ SUMBA SANDRA ELIZABETH	171263915-0
MANZANA # 39 area total=2198.90m2.							
569	20.15	20.10	12.85	12.50	253.45	ORTIZ SIMBAÑA PIEDAD	170229222-6

570	10.00	9.95	20.10	20.10	200.23	SALGUERO ORTIZ SILVIA ISABEL	170757350-5
571	10.10	10.00	20.10	20.10	202.10	COOPERATIVA CENTINELA DEL SUR	
572	13.05	16.15	24.90	25.00	362.60	ROMERO HERRERA MANUEL ANGEL	170687804-6
573	11.90	11.95	17.60	16.15	200.57	GUETIO CAÑA HERNESTO	008316121-1
574	19.10	17.60	10.10	11.85	203.02	CASTAÑEDA PAZMIÑO SHARON CECILIA	170728879-9
575	10.05	10.00	25.25	27.00	260.19	BARAHONA RAMIREZ MONICA PATRICIA	172030224-7
571	10.10	10.00	20.10	20.10	202.10	COOPERATIVA CENTINELA DEL SUR	
572	13.05	16.15	24.90	25.00	362.60	ROMERO HERRERA MANUEL ANGEL	170687804-6
573	11.90	11.95	17.60	16.15	200.57	GUETIO CAÑA HERNESTO	008316121-1
574	19.10	17.60	10.10	11.85	203.02	CASTAÑEDA PAZMIÑO SHARON CECILIA	170728879-9
575	10.05	10.00	25.25	27.00	260.19	BARAHONA RAMIREZ MONICA PATRICIA	172030224-7
576	9.90	9.95	23.55	25.25	240.03	GUERRON JIMENEZ FRANKLIN	170598309-4
577	21.40	23.55	12.50	12.40	276.67	MULLO YANEZ PEDRO	050074368-7
MANZANA # 40 area total=800.10m2.							
578	24.20	22.50	10.30	10.30	236.38	ANGUISACA JUAN ANTONIO	090257923-6
579	11.95	11.80	20.50	22.50	252.66	GUZMAN VASCONEZ MARIANITA	170741763-1
580	16.60	16.40	17.70	20.50	311.05	VALLEJO VILLAMARIN MARIA TERESA	170121724-0
Area Expropiada Tanque de Agua EMAAP-Q = 2294.48m2.							
MANZANA # 41 area total=2566.79m2.							
581	13.35	13.35	19.85	19.80	262.88	SEGURA ANDRADE DIANA CRISTINA	171705961-0
582	13.30	13.35	19.55	19.55	259.13	PADILLA GUTIERREZ RUTH MARGARITA	170284544-5
583	10.00	10.00	19.60	19.55	195.94	CALISTO ROSA	170642432-0
584	10.00	10.00	19.80	19.85	198.12	CHURUCHUMBI SANDOVAL MARIA I.	171171952-4
585	9.95	10.00	19.85	19.85	198.20	SALAZAR GUZMAN EDMUNDO VINICIO	170511059-9
586	10.05	10.00	19.65	19.60	196.45	BARRERA ALDAS MILTON ERNESTO	170553179-4
587	10.00	10.00	19.65	19.65	196.57	MONTALVO GERMAN	170400982-6
588	10.05	10.00	19.85	19.85	198.89	SALAZAR GUZMAN ALBA ALICIA	170517853-9
589	10.10	10.10	19.85	19.85	200.95	SALAZAR GUZMAN LILIAN MARGOTH	170330875-7
590	15.40	12.30	19.85	19.95	273.95	CHILE RIVERA INES ESMERALDAS	170733922-0
591	24.75	22.40	26.45	19.65	385.64	AVILA ROJAS GLORIA ESPERANZA	170634530-1
MANZANA # 42 area total=2122.60m2.							
592	20.10	12.05	19.30	23.95	259.65	TRUJILLO ALBELAEZ BERTHA LIBIA	171027134-5
593	10.20	10.10	19.50	19.30	197.07	MINA VIVEROS EDWIN PATRICIO	100215377-1
594	17.10	22.15	19.95	19.35	380.80	ROMERO BASANTES PABLO BOLIVAR	171118965-0
595	10.05	10.00	19.34	19.47	194.72	LOTE EN LITIGIO	
596	10.00	10.00	19.50	19.50	195.25	PALACIOS TORRES LOURDES MARIBEL	171331438-1
597	10.00	10.05	19.45	19.55	195.46	SANCHEZ BERMEO CARLOS FARIAN	171127561-0
598	10.05	10.05	19.55	19.50	196.12	COOPERATIVA CENTINELA DEL SUR	
599	12.95	12.95	19.55	19.55	251.69	HUERTAS TORRES RUBI	171075507-3
600	12.90	12.95	19.55	19.65	251.79	MEDIAVILLA JOSE	100011091-4
MANZANA # 43 area total=1591.13m2.							
601	9.95	10.00	19.85	19.85	196.73	COSQUILLO BEDOYA ISAAC LEVID	170902795-5
602	10.00	10.00	20.10	20.05	199.45	GARCIA MALDONADO MARISOL	171106490-5
603	10.00	9.80	20.05	20.05	198.78	HERRERA SANCHEZ MAYRA ALEXANDRA	050241340-4
604	10.00	9.80	19.90	19.85	196.70	MENDEZ GUDIÑO LUIS AMADO	170912344-0
605	10.00	10.20	20.10	19.90	201.94	GUJALABISI CAIZA AGUSTIN	170555087-7
606	10.05	10.20	20.05	19.85	202.03	RUIZ HERRERA NORMA PIEDAD	170927258-5
607	10.00	9.95	19.85	19.90	197.17	TOAQUIZA CUZCO ALBERTO	050205955-3
608	9.95	9.95	20.05	20.10	198.30	LINCANGO CARMEN	170876724-7
MANZANA # 44 area total=1236.37m2.							
609	9.95	10.15	19.80	19.80	197.07	HARO VALENZUELA DIEGO MIGUEL	171058550-4
610	10.05	10.15	20.15	20.10	201.45	COOPERATIVA CENTINELA DEL SUR	
611	10.05	10.00	20.10	20.05	201.28	COOPERATIVA CENTINELA DEL SUR	
612	9.95	10.00	19.75	19.80	197.09	RACINES HARO PABLO ENRIQUE	171628881-4
613	9.50	11.10	19.80	19.75	202.06	PAEZ NARVAEZ MARIA ROSA	170482283-0
614	12.70	11.10	20.05	20.05	236.39	VELASQUEZ MARIA ASUNCION	170139749-7
MANZANA # 45 area total=2107.23m2.							
615	18.10	12.90	19.40	21.70	265.91	YAMBAY REINOSO SEGUNDO MANUEL	170438311-4
616	17.70	16.90	29.50	25.40	386.27	COOPERATIVA CENTINELA DEL SUR	
617	10.85	11.85	25.40	25.40	288.74	ANILEMA PAREDES MANUEL RODRIGO	170885351-8
618	10.90	11.00	19.45	19.40	212.66	YAMBAY VELASQUEZ JENNY	172192205-0
619	9.45	9.50	20.00	20.00	188.09	ARTETA BERNAL CRISTINA RAQUEL	171291006-4
620	10.10	9.95	20.00	20.00	199.46	ARTETA BERNAL MAYRA MARIBEL	171291007-2
621	13.35	13.15	22.25	22.25	294.29	ARIAS JARAMILLO NATALY	171023511-8
622	12.20	12.25	22.25	22.20	271.79	ARIAS JARAMILLO TAMARA ELIZABETH	171023515-9
MANZANA # 46 area total=2098.87m2.							
623	9.20	10.55	20.00	19.95	195.25	MARTINEZ FELIJO GLORIA VIRGINIA	170540179-0
624	10.50	9.90	19.95	19.95	203.33	TRAVEZ CHILUISA CARMEN FABIOLA	170519716-6
625	10.00	10.00	19.95	19.95	199.22	BRASERO SANPEDRO MARIA	050060829-4
626	9.55	10.10	19.95	19.95	195.90	BERNAL VALLADARES GUSTAVO PATRICIO	170956148-2
627	12.00	12.15	19.95	19.95	239.10	BERNAL VALLADARES MERCEDES	170956874-3
628	12.40	12.15	19.85	20.00	242.90	MEDIAVILLA MARIA ROCIO	170578589-5
629	10.00	10.10	20.00	20.00	201.08	CANDO PANCHI JOSELITO	171024829-3
630	9.95	10.00	20.00	20.00	199.58	JIMENEZ VEGA EDGAR I FOPOLO	050114960-3
631	9.90	9.90	20.00	20.00	198.03	JIMENEZ VEGA CENON TRAJANO	050087712-1
632	11.95	10.55	20.00	20.00	223.44	JIMENEZ VEGA CENON TRAJANO	050087712-1

MANZANA # 47 area total=1462.81m2.							
633	12.00	11.45	20.10	20.10	231.50	BERNAL LASSO DIEGO FERNANDO	171153768-6
634	12.60	12.55	20.80	20.15	255.14	BERNAL MERCHAN MANUEL FRANCISCO	170040608-7
635	10.00	10.05	20.70	20.80	208.02	PANCHI TIPAN MARTHA ALICIA	170344957-7
636	27.60	26.50	11.45	12.00	314.50	BERNAL LASSO MONICA MIREYA	170957735-5
637	27.65	24.00	26.15	20.70	453.62	ARIAS JARAMILLO BYRON FARIAN	171212535-8
MANZANA # 48 area total=655.53m2.							
638	20.65	17.30	16.10	20.80	276.28	ILLESCAS LUZ MARIA	170652519-1
639	11.20	11.30	15.40	16.10	176.87	CASTELLANOS TOSCANO MARLON HERNAN	172446907-5
640	13.85	14.05	13.90	15.40	202.37	CASTELLANOS TOSCANO JOHANA	172337888-9

El presente listado, fue aprobado por la Asamblea General de Socios de la Cooperativa Centinela del Sur, el día Domingo 10 de Julio, del 2009, lo que es certificado por:

SR. JAIME NIETO,  
PRESIDENTE

*Jaime Nieto*

COOPERATIVA DE VIVIENDA POPULAR  
CENTINELA DEL SUR

SR. GERMAN MOSTAÑO  
GERENTE.

SR. SANDRA LINIGARRO,  
SECRETARIA

*Sandra Linigarro*

EL ECUADOR  
 DIRECCION GENERAL DE REGISTRO CIVIL, IDENTIFICACION Y CEDULACION  
 N.º en el Registro de D. N.º 1995  
 MARCOS FELIBERTO QUIÑONEZ CASTILLO  
 ECUATORIANO  
 OCEANORRIANTE  
 QUITO

LOTE # 380

LOTE # 435

REPUBLICA DEL ECUADOR  
 DIRECCION GENERAL DE REGISTRO CIVIL, IDENTIFICACION Y CEDULACION

DECLARACION DE DEFUNCION Tomo 13 Pág. 171 Acta 5133

En QUITO, provincia de PICHINCHA, hoy día OCHO de NOVIEMBRE de mil novecientos NOVENA Y CINCO. El que suscribe, Jefe de Registro Civil, extiende

presente acta de inscripción de la defunción de:  
 NOMBRES Y APELLIDOS DEL FALLECIDO: MARCOS FELIBERTO QUIÑONEZ CASTILLO sexo: MASCULINO Estado Civil CASADO Edad TREINTA Y SEIS años.

NOMBRES Y APELLIDOS DEL PADRE: OLEGARTO QUIÑONEZ NOMBRES Y APELLIDOS DE LA MADRE: NINFA CASTILLO Lugar del fallecimiento: SANGOLQUI

QUITO Fecha: SIETE de NOVIEMBRE de mil novecientos

NOVENA Y CINCO El cónyuge sobreviviente se llama NARCISA DE JESUS MORAIMA MONTERO Causa de la muerte CONSTA EN OBSERVACIONES

Quiénes suscribió esta inscripción: MANUEL ENRIQUE LLUMIQUINGA con Cédula de Identidad N.º 170032475-7 domiciliado en QUITO

OBSERVACIONES:

CAUSA DE LA MUERTE. HEMORRAGIA AGUDA INTERNA, LACERACION DE CORAZON, APLASTAMIENTO, SIN BIENENDADURAS cd.

*Manuel Enrique Llumiquinga*

*Manuel Enrique Llumiquinga*



" El Ecuador ha sido es y será País Amazónico "

REPUBLICA DEL ECUADOR

DIRECCION GENERAL DE REGISTRO CIVIL, IDENTIFICACION Y CEDULACION

ESTIMADO DEL ORIGINAL QUE SE LE PRESENTA EN LA OFICINA DE ACHEROS AL ARTICULO 12 DE LA LEY DE REGISTRO CIVIL

CERTIFICADO

JEFE DE REGISTRO CIVIL

28-10-1995



REPUBLICA DEL ECUADOR  
DIRECCION GENERAL DE REGISTRO CIVIL, IDENTIFICACION Y CEDULACION

DECLARACION DE MATRIMONIO  
En QUITO provincia de PICHINCHA hoy día DIEZ Y SIETE de MAYO de mil novecientos NOVENTA Y UNO El que suscribe, Jefe de Registro Civil, ex-

ante la presente acta del matrimonio de:  
NOMBRES Y APELLIDOS DEL CONTRAYENTE: MARCOS FELIBERTO QUIÑONEZ CASTILLO nacido en QUITO el 12 de ABRIL de 1959 de nacionalidad ECUATORIANA de profesión COMERCIANTE con Cédula N° 150359771-8 domiciliado en QUITO de estado anterior SOLTERO hijo de OLEGARIO QUIÑONEZ y de NINEFA CASTILLO  
NOMBRES Y APELLIDOS DE LA CONTRAYENTE: MARCELA DE JESUS MORAYMA ROJAS MONTERO nacida en ASUNCION- SOLIVAR el 13 de ABRIL de 1964 de nacionalidad ECUATORIANA de profesión OBRERA Cédula N° 170580123-8 domiciliada en QUITO de estado anterior SOLTERA hijo de ANGEL PLUTARDO ROJAS y de TERESA FLORESELINA MONTERO  
LUGAR DEL MATRIMONIO: QUITO FECHA: 17 DE MAYO DE 1991  
En este matrimonio reconocieron a sus hijas llamadas:

OBSERVACIONES:

*[Handwritten signature]*

MAS: *[Handwritten signature]* " El Ecuador ha sido es y será Pais Amazonico "



REPUBLICA DEL ECUADOR  
DIRECCION GENERAL DE REGISTRO CIVIL,  
IDENTIFICACION Y CEDULACION

Año Tomo  Drs. Pag.  Dvs.

ES FIEL COPIA DEL ORIGINAL QUE SE ENCUENTRA EN LA JEFATURA PROVINCIAL, Y QUE CONFIERO DE ACUERDO AL ARTICULO 122 DE LA LEY DE REGISTRO CIVIL.

CERTIFICO

*[Handwritten signature]*  
JEFE DE REGISTRO CIVIL



Quito,

20 DIC 1995

#473

NOTE #380



T

# NOTARIA QUINTA

DEL CANTON QUITO

LOTE # ~~380~~ 435

## Dr. EDGAR PATRICIO TERAN G.

A su cargo el Protocolo del Notario Dr. Ulpiano Gaybor Mora

Copia 1<sup>ra</sup>

De la Escritura de: ACTA NOTARIAL DE POSESION EFECTIVA

Otorgada por: MARCISA DE JESUS MORAIMA ROJAS MONTERO.

A favor de: \_\_\_\_\_

El: 17 de octubre de 1997

Parroquia: \_\_\_\_\_

Cuantía: INDOPREMIADA

Quito, a 24 de octubre de 1997

OFICINA:

Av. 6 de Diciembre 159 y Pazmiño, Edificio Parlamento,  
Local No. 3, Teléfonos: 551-798 • 526-678 • Fax: 552-021

T

P



DR. EDGAR PATRICIO TERAN G.

LOTE # 435

INFORMACION SUMARIA POSESION EFECTIVA

PETICIONARIA: NARCISA DE JESUS MORAIMA ROJAS MONTERO

CAUSANTE: MARCOS FILIBERTO QUIRONEZ CASTILLO

CUANTIA: INDETERMINADA

DI COPIAS

M.M.

\*\*\*\*\*

En la ciudad de Quito, capital de la República del Ecuador, hoy día Viernes diecisiete de Octubre de Mil novecientos noventa y siete ante mi DOCTOR EDGAR PATRICIO TERAN GRANDA, Notario Quinto de este cantón, comparece la señora NARCISA DE JESUS MORAIMA ROJAS MONTERO, por sus propios derechos, con juramento declara que en Sangolqui, Cantón Rumiñahui, provincia de Pichincha, fallecio mi cónyuge: MARCOS FILIBERTO QUIRONEZ CASTILLO, el siete de noviembre de mil novecientos noventa y cinco, dejandome como cónyuge



SEÑOR NOTARIO DEL CANTON QUITO

En el Registro de Escrituras a su cargo sirvase inscribir la  
de Posesión Efectiva, que dice:

De las partidas de defunción, y matrimonio que acompaño  
aparece, que yo: NARCISA DE JESUS MORAIMA ROJAS MONTERO, SOY  
cónyuge sobreviviente del causante: MARCOS FILIBERTO QUINONEZ  
CASTILLO, fallecido en Sangolquí, del Cantón Rumiñahui,  
Provincia de Pichincha, según las partidas de defunción, que  
acompañó, conferida por el Registrador Civil del cantón Quito,  
y que también para la misma adjunto la Información Sumaria.

Con tales antecedentes yo: NARCISA DE JESUS MORAIMA ROJAS  
MONTERO en calidad de cónyuge sobreviviente del causante antes  
nombrado, fundo mi petición en el Artículo 683 del Código de  
Procedimiento Civil y solicitando se me conceda la Posesión  
Efectiva proindiviso de los bienes dejados por mi recordado  
padre.

La cuantía es indeterminada

Comparezco ante usted amparado en la reforma a la Ley  
Notarial, publicada en el Registro Oficial número sesenta y  
cuatro del Ocho de Noviembre de mil novecientos noventa y  
seis.

*[Handwritten signature]*

Dr. BYRON PRADO BURBANO

MAT. 3904 C.A.O.

*Dr. Byron Prado Burbano*

Mat. 3904 C.A.O.

*Narcisa Rojas*

SRA. NARCISA DE JESUS MORAIMA ROJAS MONTERO

C.I.No.- 740588753-2

LOTE # 435

sobreviviente, además para ratificar todo lo expresado  
fimo junto con mis testigo señores RENAN MAURICIO  
MOSQUERA Y MARIO SUNTAXI QUEZADA. Los comparecientes  
bajo juramento se ratifican en el contenido de esta  
declaración, con el fin de que el señor Notario confiere  
la POSESION EFECTIVA DE BIENES, en favor de la  
peticionaria antes indicada. La cuantía es  
indeterminada. Para constancia firman ante el Notario  
Quinto, en esta fecha.-

*Narcisa Rojas*

SRA. NARCISA DE JESUS MORAIMA ROJAS MONTERO

C.I.No.- 770588453-8

~~*Mario Gonzalo*~~  
Tgo.- MARIO GONZALO SUNTAXI QUEZADA

C.I.No.- 171411442-6

~~*Renan Mauricio*~~  
Tgo.- RENAN MAURICIO MOSUGERA NUÑEZ

C.I.No.- 171264789-8

Notario: *[Signature]*

I

REPUBLICA DEL ECUADOR  
 DIRECCION GENERAL DE REGISTRO CIVIL, IDENTIFICACION Y CEDULACION  
 CEDULA DE IDENTIFICACION No. 110000112 0  
 DE MONTECristobal DE JESUS MORAINA  
 NOMBRES Y APELLIDOS 1.904  
 ESPECIALIDAD O OFICIO ABUJONIA  
 LUGAR DE NACIMIENTO GUAYAS  
 FECHA DE NACIMIENTO 02/08/64  
 SEXO M  
 ESTADO CIVIL SOLTERO  
 FECHA DE EMISION 02/08/96  
 VALOR DE LA EMISION 64



*Clara Rojas*  
 FIRMA DEL CEDULADO

ECUATORIANA \*\*\*\*\* V1333V  
 NACIONALIDAD MARCOS FILIBERTO MORALES  
 PATRIA OBRERO  
 INSTRUCCION PLUTARCO ROJAS PROF. COOP.  
 NOMBRES Y APELLIDOS TERESA ROSA NA MONTERO  
 FECHA DE NACIMIENTO 17/08/96  
 LUGAR Y FECHA DE EMISION GUAYAS 02/08/96  
 FECHA DE CADUCIDAD  
 FORM. NO. 81421  
 FIRMA DE LA AUTORIDAD  
 PUNJAR DE DERECHO





LOTE # 500 435

REPUBLICA DEL ECUADOR

DIRECCION GENERAL DE REGISTRO CIVIL, IDENTIFICACION Y CEDULACION  
JEFATURA PROVINCIAL DE PICHINCHA

PARTIDA DE NACIMIENTO

CERTIFICO : Que en el registro de nacimientos  
 del cantón QUITO  
 correspondiente a la inscripción de 1993 tomo 4-C, página 116, acta QUITO 2623 consta  
 nacido en SANTA FRISCA, cantón QUITO  
 provincia de PICHINCHA; el VEINTISIETE de JUNIO de MIL  
 nacionalidad ECUATORIANA; y de MARCOS FELIBERTO QUINONEZ C  
 nacionalidad ECUATORIANA de NARCISA DE JESUS MORAIMA ROJAS

QUITO 5 de DICIEMBRE de 19 95.  
 Cédula: \*\*\*\*\*

  
 JEFE PROVINCIAL DE REGISTRO CIVIL



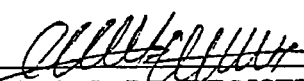
REPUBLICA DEL ECUADOR

DIRECCION GENERAL DE REGISTRO CIVIL, IDENTIFICACION Y CEDULACION  
JEFATURA PROVINCIAL DE PICHINCHA

PARTIDA DE NACIMIENTO

CERTIFICO : Que en el registro de nacimientos  
 del cantón QUITO  
 correspondiente a la inscripción de 1992 tomo 2-C, página 54, acta QUITO 916 consta  
 nacido en SANTA FRISCA, cantón QUITO  
 provincia de PICHINCHA; el DIECIOCHO de FEBRERO de MIL  
 nacionalidad ECUATORIANA; y de MARCOS FELIBERTO QUINONEZ C  
 nacionalidad ECUATORIANA de NARCISA DE JESUS M ROJAS

QUITO 5 de DICIEMBRE de 19 95.  
 Cédula: \*\*\*\*\*

  
 JEFE PROVINCIAL DE REGISTRO CIVIL



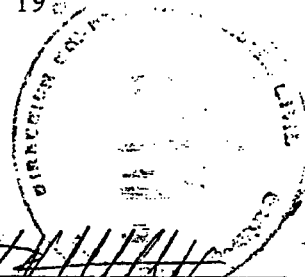
REPUBLICA DEL ECUADOR  
 DIRECCION GENERAL DE REGISTRO CIVIL, IDENTIFICACION Y CEDULACION  
 JEFATURA PROVINCIAL DE

PARTIDA DE NACIMIENTO

CERTIFICO : Que en el registro de nacimientos del cantón  
 correspondiente a tomo , página , acta , co  
 la inscripción de  
 nacido en , cantón  
 provincia de , hij ( ) de  
 nacionalidad ; y de  
 nacionalidad

de 19

Cédula:



JEFE PROVINCIAL DE REGISTRO CIVIL



REPUBLICA DEL ECUADOR  
 DIRECCION GENERAL DE REGISTRO CIVIL, IDENTIFICACION Y CEDULACION  
 JEFATURA PROVINCIAL DE

PARTIDA DE NACIMIENTO

CERTIFICO : Que en el registro de nacimientos del cantón  
 correspondiente a 1958 , tomo , página , acta , co  
 la inscripción de  
 nacido en , cantón  
 provincia de LOS RIOS , hij ( ) de  
 nacionalidad ECUATORIANA ; y de  
 nacionalidad ECUATORIANA

QUITO , 23 de FEBRERO

de 19

Cédula: 330259771-8

JEFE PROVINCIAL DE REGISTRO CIVIL

1015 77 300 435

REGISTRO DE LA PROPIEDAD DEL CANTON QUITO

REGISTRO

S/. \_\_\_\_\_ Quito, a 6 de noviembre de 1997 de \_\_\_\_\_

Señor Tesorero Municipal de este Cantón:

Comunico a Usted que el suscrito Registrador de la Propiedad de este Cantón, va a Proceder a la inscripción de un contrato de posesión efectiva otorgado por NOTARIO QUINTO DEL CANTON QUITO a favor de HEREDEROS DE MARCOS FILIBERTO QUIÑONEZ de fecha diecisiete de octubre de mil novecientosnoventa y siete ante el Notario de Quito - quinto Dr. Edgar Terán situada en la parroquia de \_\_\_\_\_ por el precio de S/. indeterminada Impuesto del Registro de diez por mil \_\_\_\_\_



S/. \_\_\_\_\_  
S/. \_\_\_\_\_  
TOTAL S/. \_\_\_\_\_

# H. JUNTA DE DEFENSA NACIONAL

REGISTRO

QUITO, 11/11/97

Formulario No.: 308331

Por \$/ 600

Notaría No.: 0

Número del Municipio: 610913430

Nombre del comprador / A favor de: QUINONEZ MARCOS FILIBERTO HDRS. DE

Nombre del vendedor / Que otorga: NOTARIO 5

Concepto: POSESION EFECTIVA

Base imponible: 0

Observaciones: 0%(R1) 0%(R2) 0%(M)

Provincia: PICHINCHA

Cantón: QUITO

Parroquia:

0501770

PSALVADOR, PROMERO

RECAUDACION H. JUNTA DE DEFENSA NACIONAL

LOTE BND 435







COPIA INTEGRAL

NACI.		MATRI.		DEFU.	
-------	--	--------	--	-------	--

I

1078 #59

REPUBLICA DEL ECUADOR  
DIRECCION GENERAL DE REGISTRO CIVIL, IDENTIFICACION Y CEDULACION

INSCRIPCION DE MATRIMONIO

Tomo 15 Pág. 255 Acta 5839

En QUITO provincia de PICHINCHA hoy día VEINTE Y SEIS de

OCTUBRE de mil novecientos OCHENTA Y UNO, El que suscribe, Jefe de Registro Civil, c

tiende la presente acta del matrimonio de:

NOMBRES Y APELLIDOS DEL CONTRAYENTE: LUIS GERARDO MACAS IGUASNIA nacido en

GUANO-CRIMBOCRAZO, el 16 de ABRIL de 1945, de nacionalidad ECUATORIANA, de

profesión EMPLEADO PARTICULAR, con Cédula Nº 1700901977, domiciliado en QUITO, de

estado anterior SOLTERO; hijo de JUAN MANUEL MACAS y de

MARIA ROSA IGUASNIA NOMBRES Y APELLIDOS DE LA CONTRAYENTE:

LUZ DARY NÁNEZ nacida en CALI-COLOMBIA, el 23 de

JULIO de 1963 de nacionalidad COLOMBIANA, de profesión Q. DOMESTICOS con

Cédula Nº P. AA276819 domiciliada en QUITO, de estado anterior SOLTERA

hija de XXXX y de MARIA NÁNEZ

LUGAR DEL MATRIMONIO: QUITO FECHA: 26 DE OCTUBRE DE 1981

En este matrimonio reconocieron a su hija llamada JOANNA ELIZABETH MACAS NÁNEZ

OBSERVACIONES:

FIRMAS: vta

*Luis Gerardo Macas*

*Luz Dary Nanez*



ES FIEL COPIA DEL ORIGINAL QUE SE ARCHIVA EN LA OFICINA PROVINCIAL QUE LE CORRESPONDE DE ACUERDO AL ARTICULO 122 DE LA LEY DE REGISTRO CIVIL

CERTIFICADO


*[Signature]*  
JEFE DE REGISTRO CIVIL

17 DIC. 2008

ACTA NOTARIAL DE

REGISTRO DE LA PROPIEDAD QUITO

POSESIÓN EFECTIVA DE BIENES



F-0055487

R.P.Q

*bte #78*

CAUSANTE:

MIGUEL EDUARDO BETANCOURT.

CUANTÍA:

INDETERMINADA

DI: 2 COPIAS

R.V.

En la Ciudad de San Francisco de Quito, Distrito Metropolitano, Capital de la República del Ecuador, hoy día, cuatro de agosto del dos mil nueve, yo DOCTOR LUIS VARGAS HINOSTROZA, en mi calidad de NOTARIO SÉPTIMO DEL CANTÓN QUITO; y en atención a la petición presentada por: MARÍA ROMELIA MALDONADO AYALA, de estado civil viuda, mayor de edad; por sus propios derechos quien a su vez ha declarado y le han reconocido su unión libre con el causante: MIGUEL EDUARDO BETANCOURT, lo cual justifican con las partidas de defunción y nacimiento que se añade. "EN EJERCICIO DE LA FE PUBLICA DE LA QUE ME HALLO INVESTIDO Y EN CUMPLIMIENTO DE LO DISPUESTO EN EL NUMERAL DOCE, DEL ARTICULO DIECIOCHO, DE LA LEY NOTARIAL, INCORPORADO POR LA LEY REFORMATORIA EXPEDIDA EL CINCO DE NOVIEMBRE DE MIL NOVECIENTOS NOVENTA Y SEIS, PROMULGADA EN EL REGISTRO OFICIAL NUMERO SESENTA Y CUATRO DEL OCHO DE NOVIEMBRE DEL MISMO AÑO, procedo a receptor la declaración juramentada de la compareciente: MARÍA ROMELIA MALDONADO AYALA, quien es de nacionalidad ecuatoriana,



LOTE # 78

de edad, domiciliada en el cantón Quito, provincia de Pichincha, a quien de conocer doy fe, y al efecto instruida por mi sobre la responsabilidad que tiene de decir la verdad y previo a las explicaciones de las penas de perjurio, DECLARA: A) Que es ha permanecido en unión libre estable y monogámica y como tal ha formado una sociedad de bienes con el causante MIGUEL EDUARDO BETANCOURT. B) Que MIGUEL EDUARDO BETANCOURT, falleció abintestato en el cantón Quito, Provincia de Pichincha, el día veinte y nueve de agosto del dos mil siete, sin tener descendencia, ni ascendiente quedando como heredera yo su conviviente MARÍA ROMELIA MALDONADO AYALA, como lo acredito con la sentencia de unión libre dictada por el juez Vigésimo Cuarto de lo Civil de Pichincha de quince de julio del dos mil nueve. C) Que lo afirmado es la absoluta verdad y me consta, y se lo justifica con la partida de defunción del causante y su madre, así como la sentencia que se incorporan a esta acta; por lo que cumplidos los requisitos previstos en la norma legal antes citada, CONCEDO LA POSESIÓN EFECTIVA PROINDIVISO DE LOS BIENES DEL CAUSANTE MIGUEL EDUARDO BETANCOURT, en favor de: MARÍA ROMELIA MALDONADO AYALA, sin perjuicio de los derechos de terceros. El Señor Registrador se servirá inscribir la presente POSESIÓN EFECTIVA en los libros correspondientes y que se encuentran a su cargo. Para la celebración de la presente diligencia notarial, se han observado y cumplido con todos y cada uno de los preceptos y requisitos legales que en este caso así lo requiere y demanda; leída que les fue por el Notario, íntegramente a los comparecientes, la presente



de posesion Efectiva de los bienes dejados por el causante:  
MIGUEL EDUARDO BETANCOURT, se afirman y ratifican en todo su  
contenido, para lo cual y constancia de lo actuado y en fe de  
ello firman conmigo, en unidad de acto, manifestando que son  
sus firmas y rúbricas las mismas que ellos utilizan para  
todos y cada uno de sus actos.- De todo lo cual doy fe.-

*Maria Maldonado*

MARIA RONELIA MALDONADO AYALA

cc. 110742434-7 /



REGISTRO DE LA PROPIEDAD QUITO  
FF-0055487  
RPQ

*Luis Vargas*  
DR. LUIS VARGAS HINOSTROZA  
ARIO SÉPTIMO DEL CANTÓN QUITO

RAZÓN: SE OTORGÓ ANTE MI.- EN RAZÓN DE ELLO CONFIERO  
ESTA PRIMERA COPIA CERTIFICADA CORRESPONDIENTE A LA  
POSESIÓN EFECTIVA OTORGADA POR FALLECIMIENTO DE MIGUEL  
EDUARDO BETANCOURT.- EN LA CIUDAD DE QUITO, A DE  
CUATRO DE AGÓSTO DEL DOS MIL NUEVE.

*Luis Vargas*  
DR. LUIS VARGAS HINOSTROZA  
NOTARIO SÉPTIMO DEL CANTÓN



LOTE #7B


REGISTRO DE LA PROPIEDAD DEL CANTON QUITO

Razón de inscripción

Con esta fecha queda inscrito la presente Escritura de POSESION EFECTIVA en el:

REGISTRO DE LA PROPIEDAD  
CARGA REGISTRO DE SENTENCIAS VARIAS, tomo 140, repertorio(s) - 59683

Jueves. 06/08/2009, 09:58:18 AM



Causante (s)

Señor: MIGUEL EDUARDO BETANCOURT.-

Beneficiario (s)

Su Ex conviviente MARIA ROMELIA MALDONADO AYALA.- Dejando a salvo el derecho de terceros.-

Responsable .-

CARLOS PALLO






LOTE #78

# COPIA CERTIFICADA


JUZGADO VIGESIMO CUARTO DE LO CIVIL DE PICHINCHA. QUITO, 15 de Julio del 2009, las 14h41.-VISTOS: MARIA ROMELIA MALDONADO AYALA, de estado civil viuda, manifiesta que desde el año 1985, ha venido conviviendo en unión de hecho, estable y monogámica, libres de vínculo matrimonial, con quien en vida se llamó Miguel Eduardo Betancourt, quien tenía el estado civil de soltero, unión que la mantuvieron con el fin de vivir juntos y auxiliarse mutuamente, hasta el día en que su conviviente falleció en esta ciudad de Quito, esto es, el 29 de agosto del 2007.- Que durante esta convivencia, estable y monogámica si bien no tuvieron hijos comunes, el señor Miguel Eduardo Betancourt hizo el papel de padre de los seis hijos de la accionante, y mejoraron el inmueble ubicado en el lote No. 34 de la Pre Coopertiva "Río Cenepa", ubicado en la ciudadela Amazonas, sector Toctiuco, Parroquia El Salvador, predio que pertenecía a su conviviente.- Que tanto en la vida pública como en la privada, sus parientes, amigos, vecinos y la sociedad en general siempre les consideraron como marido y mujer en sus relaciones sociales.- Que con fundamento en lo previsto en el Art. 222 y siguientes del Código Civil, demanda se declare la existencia de la unión de hecho entre la accionante y su conviviente Miguel Eduardo Betancourt.- Pide que se cite a la señora Rosa Elena Betancourt en calidad de madre de su conviviente, en los términos del Art. 82 del Código de Procedimiento Civil, Designa Defensor y señala casillero judicial.- La demandada señora Rosa Elena Betancourt y los herederos presuntos y desconocidos del señor Miguel Eduardo Betancourt, han sido citados por la prensa, en el Diario La Hora de la ciudad de Quito, los días lunes 14 de julio; viernes 25 de julio; y, lunes 25 de agosto del 2008, conforme consta de los extractos de fs. 11 a 13, quienes no comparecen a juicio.- A fs. 17, consta el acta de la Junta de Conciliación, a la que concurre la accionante ratificándose en los fundamentos de su acción y acusando la rebeldía de la demandada.- Abierta la causa a prueba y evacuadas las solicitadas, para resolver se considera: PRIMERO: Al proceso se le ha dado el trámite que según su naturaleza le corresponde y no se aprecia omisión de solemnidad sustancial alguna que hubiera podido influir en la decisión de la causa, por lo que se lo declara válido; SEGUNDO: Por la forma como se trabó la litis, con la negativa pura y simple de la demandada, por mandato de los Arts. 103 y 113 del Código de Procedimiento Civil, corresponde a la actora, probar lo que sostiene afirmativamente en su demanda, TERCERO: El Art. 222 del Código Civil, estatuye: "**La unión estable y monogámica de un hombre y una mujer, libres de vínculo matrimonial con otra persona, que formen un hogar de hecho, por el lapso y bajo las condiciones y circunstancias que señala este Código, generará los mismos derechos y obligaciones que tiene las familias constituidas mediante matrimonio, inclusive en lo relativo a la presunción legal de paternidad y a la sociedad conyugal.- La unión de hecho estable y monogámica de más de dos años entre un hombre y una mujer libres de vínculo matrimonial, con el fin de vivir juntos, procrear y auxiliarse mutuamente, da origen a una sociedad de bienes**"; Por su parte el Art. 68 de la Constitución de la República del Ecuador, a su letra dice: "**La unión estable y monogámica entre dos personas, libres de vínculo matrimonial que formen un hogar de hecho, por el lapso y bajo las condiciones y circunstancias que señale la ley, generará los mismos derechos y obligaciones que tienen las familias constituidas mediante matrimonio.- (...)**"; CUARTO: Por lo que se ha de entender, que para que exista unión de hecho es ineludible la coexistencia de elementos o circunstancias esenciales que son: a) Unión estable y monogámica, b) que esta unión sea entre hombre y mujer, c) que tenga una duración de más de dos años, d) que tanto el hombre como la mujer sean libres de vínculo matrimonial, e) que esta unión tenga como finalidad vivir juntos, procrear y auxiliarse mutuamente, f) que entre hombre y mujer exista publicidad de la unión, es decir, que el trato como marido-mujer sea público y notorio; y, g) que exista vocación de legalidad, esto es, igual capacidad legal para contraer matrimonio, es


decir que no existan impedimentos dirimentes o impeditivos, ya que por analogía y disposición legal la unión de hecho, se asimila al mismo régimen que para el matrimonio

QUINTO: En la especie, la accionante en procura de sus asertos, ha practicado las siguientes actuaciones probatorias: a) Testimonial: Hace comparecer a los señores Rosa Elvira Velásquez Flores y Luis Antonio Riofrío Leiva (fs. 30 y 30vta.), quienes rinden sus testimonios en forma clara, uniforme y concordante, afirmando que es verdad y les consta que la accionante vivió en unión libre, monogámica y estable con el señor Miguel Eduardo Betancourt desde hace mas de veinte años y que en tales circunstancias eran tratados como marido y mujer y los hijos de la accionante como hijos propios de la pareja, testimonios idóneos y sin tacha que dan razón de sus dichos por constarles; b) Con el documento de fs 24 se ha justificado que la señora María Romelia Maldonado Ayala, es de estado civil viuda y, de la copia certificada de defunción de fs.1, que el señor Miguel Eduardo Betancourt era de estado civil soltero, pruebas estas de las que no dejan lugar a dudas de que entre la accionante María Romelia Maldonado Ayala y el ahora fallecido Miguel Eduardo Betancourt, existió convivencia pública y notoria, en unión libre, monogámica y estable, por más de veinte años y que permiten establecer que se cumplieron con todos los requisitos para legitimar la existencia de esta unión de hecho.- Por estas consideraciones, ADMINISTRANDOC JUSTICIA EN NOMBRE DEL PUEBLO SOBERANO DEL ECUADOR Y POR AUTORIDAD DE LA CONSTITUCIÓN Y LAS LEYES DE LA REPÚBLICA, se acepta la demanda y se declara que entre María Romelia Maldonado Ayala y el ahora fallecido Miguel Eduardo Betancourt, existió unión de hecho durante el período comprendido entre 1985 y la fecha de su fallecimiento, esto es 29 de agosto del 2007.- Sin Costas.-Notifíquese.-

  
DRA. MONICA FLOR PAZMIÑO  
JUEZA

**Razón:** La fotocopia que antecede es fiel a su original, cuya sentencia se halla ejecutoriada por el Ministerio de la Ley; y, que corresponde al Juicio de Reconocimiento de Unión de Hecho. No. 0475-2008-ED, propuesto por Maria Romelia Maldonado Ayala en contra de Miguel Eduardo Betancourt .- Quito 22 de Julio del 2009.- Certifico.

  
Ab. Mario Lasso Ortega,  
Secretario del Juzgado Vigésimo  
Cuarto de lo Civil de Pichincha





LOTE # 7B

I

REPUBLICA DEL ECUADOR  
DIRECCION GENERAL DE REGISTRO CIVIL  
IDENTIFICACION Y CEDULACION

CECULA DE CIUDADANIA No 110142434-7

MALDONADO AYALA MARIA ROMELIA

LOJA/CHAGUARPAMBA/CHAGUARPAMBA

22 FEBRERO 1945

FECHA DE NACIMIENTO  
REG. CIVIL 001-0044-00090 F

LOJA/PALTAS

LATAULHA 1945

*Maria Maldonado*  
FIRMA DEL CEDULADO



ECUATORIANA\*\*\*\*\* V324313243

NACIONALIDAD MANUEL LARGO ROMAN

VIIUDO

ESTADO CIVIL PRIMARIA QUEHACER. DOMESTICOS


ISMAEL MALDONADO

AGUEDA AYALA

QUITO 14/10/2004

14/10/2016

REN 2003/02



REPUBLICA DEL ECUADOR  
CONSEJO NACIONAL ELECTORAL  
CERTIFICADO DE VOTACION  
ELECCIONES GENERALES

158-0038 1101424347

NÚMERO CEDULA


MALDONADO AYALA MARIA ROMELIA

PICHINCHA QUITO  
PROVINCIA CANTÓN  
EL SALVADOR  
PARROQUIA ZONA


*[Signature]*  
PRESIDENTE DE LA JUNTA



LOTE # 7B

 CIUDADANIA 170327886-9  
BETANCOURT MIGUEL EDUARDO  
PICHINCHA/QUITO/GONZALEZ SUAREZ  
28 FEBRERO 1950  
002-1 0286 02655 M  
PICHINCHA/ QUITO  
GONZALEZ SUAREZ 1950

*Miguel Betancourt*



ECUATORIANA\*\*\*\*\* V1333V1222  
SOLTERO  
PRIMARIA EMPLEADO  
\*\*\*\*\*  
ROSA BETANCOURT  
QUITO 18/10/2002  
18/10/2014

0326193



COPIA INTEGRAL

NACI.	MATRI.	DEFU.
-------	--------	-------

LOTE # 530

14049300

REPUBLICA DEL ECUADOR

DIRECCION GENERAL DE REGISTRO CIVIL, IDENTIFICACION Y CEDULACION

REPUBLICA DEL ECUADOR

Tomo 13 Págs. 262 Acta 491

En QUITO

provincia de PICHINCHA

hay día DIEZ Y NUEVE

NOVIEMBRE DEL DOS MIL

El que suscribe, Jefe de Registro Civil

extiende la presente acta de inscripción de la defunción de:

NOMBRE Y APELLIDOS DEL FALLECIDO: JORGE EDUARDO AVILA RIVADENEIRA

MASCULINO Estado civil CASADO Edad CUARENTA Y DOS

NOMBRES Y APELLIDOS DEL PADRE: JOSE AVILA NOMBRES Y APELLIDOS DE LA MADRE: INES RIVADENEIRA

Lugar de Fallecimiento: SANTA PRISCILLA

Fecha: DIEZ Y OCHO de NOVIEMBRE

El cónyuge sobreviviente se llama MARIANA MCGOSO

Causa de la muerte: PAZO AGUDO RESPIRATORIO

HEPATOMEGALIA, SARCOMA QUODERNO

Solicitó esta inscripción: JOSE MANUEL MORALES QUENOSGUAÑO con Cédula

Identificativa No. 100075271-4 domiciliado en QUITO

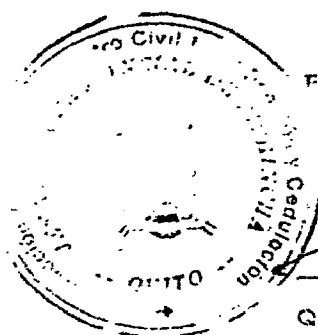
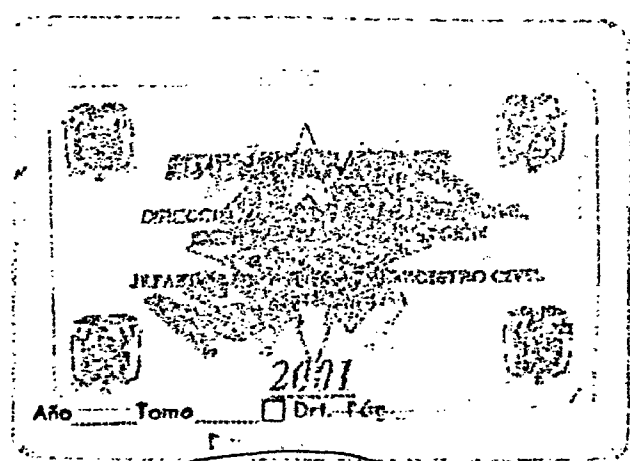
OBSERVACIONES

ACORDADO DOS MIL VALES

FIRMAS:

*[Handwritten signature]*

*[Handwritten signature]*



ES FIEL COPIA DEL ORIGINAL  
 122 DE LA LEY DE REGISTRO CIVIL  
**CERTIFICO**

*[Handwritten signature]*  
 JEFE DE REGISTRO CIVIL

31 ENE 2001

COPIA INTEGRAL

NACI.	MATRI.	DEFU.
-------	--------	-------

REPUBLICA DEL ECUADOR DIRECCION GENERAL DE REGISTRO CIVIL IDENTIFICACION Y CEDULACION

DECLARACION DE MATRIMONIO

Tomo 10 Pág. 2

En Quito provincia de Pichincha hoy día Diez de Julio de mil novecientos ochenta y uno, El que suscribe, Jefe de Registro Civil, siendo la presente causa del matrimonio de:

NOMBRES Y APELLIDOS DEL CONTRAYENTE: JORGE EDUARDO VICENTE AVILA RIVADENEIRA nacido en Ambato-Bungurabamba, el 27 de Octubre de 1959, de nacionalidad ecuatoriana, profesión estudiante, con Cédula Nº 170473800-2, domiciliado en Quito, estado anterior soltero; hijo de José Anibal Avila y de Inés Castorina Rivadeneira

NOMBRES Y APELLIDOS DE LA CONTRAYENTE: VARIANA DE JESUS MOSCOSO CARRIEL nacida en Quito-Pichincha, el 10 de Abril de 1960, de nacionalidad ecuatoriana, de profesión Estudiante, Cédula Nº 170691915-4, domiciliada en Quito, de estado anterior soltera; hija de Luis Moscoso y de Cira Carriel

LUGAR DEL MATRIMONIO: Quito FECHA: 10 de Julio de 1981

En este matrimonio reconocieron a su hij... llamado

OBSERVACIONES:

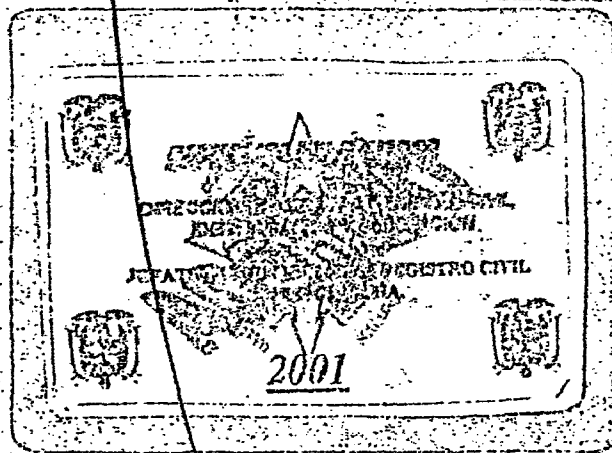
FIRMAS

*Jorge Avila*

*Variana Moscoso C.*

Es fiel copia de la copia certificada que me fue entregada y devuelta al interesado. Quito, 8

DR. GONZALO ESCOBAR CRACION



8 ENE 2001

Año Tomo  Dr. Pág. Div.

ES FIEL COPIA DEL ORIGINAL DE LA IDENTIFICACION Y CEDULACION CONFECCION DE ACUERDO AL 122 DE LA LEY DE REGISTRO CIVIL CERTIFICADO



*[Signature]*


LOTE #530.

I

REPUBLICA DEL ECUADOR  
DIRECCION GENERAL DE REGISTROS CIVIL  
DEPARTAMENTO DE REGISTRO


CEDULANTE: CIUDADANA N° 1718756594  
NULA MARIOLA ANDREA CATALINA  
PICHINCHA/QUITO/SANTA FRIEDA  
E. EST. 1988  
E. N. 1984 01072  
PICHINCHA/QUITO  
DIRECCION GENERAL DE REGISTROS CIVIL 1788

*Andrea Catalina*



REPUBLICA DEL ECUADOR  
DIRECCION GENERAL DE REGISTROS CIVIL  
DEPARTAMENTO DE REGISTRO

EDUCACION: PRIMARIA  
SOLTERO  
SECUNDARIA  
MUSEO EMAPIS AVILA  
MARIOLA LE JESUS MOSCOSO  
QUITO  
25/03/1988  
REN 1171089  
P.M.



REPUBLICA DEL ECUADOR  
TRIBUNAL SUPLENTE ELECTORAL  
CERTIFICADO DE VOTACION  
COMISION DE REGISTRO CIVIL  
SAN BLAS SAN BLAS/QUITO  
29 DE SEPTIEMBRE DE 2011


069-0010  
NUMERO  
AVILA MOSCOSO ANDREA CATALINA

1718756594  
CEDULA

PICHINCHA  
PROVINCIA  
SAN BLAS  
PARROQUIA

QUITO  
CANTON

*Andrea Catalina*



REPUBLICA DEL ECUADOR  
TRIBUNAL SUPLENTE ELECTORAL  
CERTIFICADO DE VOTACION  
COMISION DE REGISTRO CIVIL  
SAN BLAS SAN BLAS/QUITO  
29 DE SEPTIEMBRE DE 2011


157-0009  
NUMERO  
AVILA MOSCOSO ROBERTO EDUARDO


1715366801  
CEDULA

PICHINCHA  
PROVINCIA  
SAN BLAS  
PARROQUIA

QUITO  
CANTON

*Roberto Eduardo*






SEÑOR NOTARIO:


En el Protocolo de Escritura Públicas a su cargo y amparado en lo dispuesto en lo dispuesto con la facultad prevista en el numeral doce del artículo diez y ocho de la Ley Notarial reformado solicito:


Se proceda a recepcionarle la declaración juramentada de los señores MARIANA DE JESUS MOSCOSO CARRIEL y ROBERTO EDUARDO AVILA MOSCOSO; la primera comparece por sus propios derechos y a nombre y representación de su hija menor ANDREA CATALINA AVILA MOSCOSO; tendiente a obtener la Posesión Efectiva de los bienes de su difunto esposo señor JORGE EDUARDO AVILA RIVADENEIRA, quien falleció en la parroquia de Santa Prisca de esta ciudad de Quito: Provincia de Pichincha, el 18 noviembre 2.000 Sin que haya dejado testamento alguno:

Para mejor actuar adjunto los siguientes documentos: a) La partida de defunción del causante señor JORGE EDUARDO AVILA RIVADENEIRA b) La partida de matrimonio de la cual se desprende que su estado civil era el de casado con c) Las partidas de nacimiento de los señores ROBERTO EDUARDO Y ANDREA CATALINA AVILA MOSCOSO, de las cuales se desprenden que son hijos del causante.

Usted señor Notario se servirá agregar las demás formalidades de estilo para la completa validez del Presente Instrumento.

  
DR. MEDARDO BARO MEDINA.  
MAT. 3384 C.A.Q.

  
SRA. MARIANA MOSCOSO CARRIEL.



SR. ROBERTO EDUARDO AVILA MOSCOSO

Se ha tomado la copia certificada  
de la copia presentada y devuelta al  
interesado.

EL NOTARIO  
DR. GONZALO ROMAN CHACON

NOTARIA DECIMO SEXTA  
Dr. GONZALO ROMAN CHACON

LOTE #530

ACTA NOTARIAL DE POSESION EFECTIVA DE LOS BIENES DEL CAUSANTE SEÑOR JORGE EDUARDO AVILA RIVADENEIRA A FAVOR DE SU CONYUGE SUPERSTITE SEÑORA MARIANA DE JESUS MOSCOSO CARRIEL Y DE SUS HIJOS: ROBERTO EDUARDO Y ANDREA CATALINA AVILA MOSCOSO.-

P.M. de 2 COPIAS

En la ciudad de Quito, Distrito Metropolitano Capital de la República del Ecuador, hoy día lunes veintiuno de mayo del dos mil uno; yo, doctor GONZALO ROMAN CHACON, NOTARIO PUBLICO DECIMO SEXTO DE ESTE CANTON, y en atención a la petición formulada por la señoras MARIANA DE JESUS MOSCOSO CARRIEL por sus propios derechos y a nombre y representación de su hija menor ANDREA CATALINA AVILA MOSCOSO; y del señor ROBERTO EDUARDO AVILA MOSCOSO soltero; Los comparecientes son de nacionalidad ecuatoriana domiciliada en esta ciudad de Quito, y me solicitan que proceda a receptarles su declaración juramentada tendiente a obtener la Posesión Efectiva de los bienes del difunto señor JORGE EDUARDO AVILA RIVADENEIRA, quien falleció en la parroquia de Santa Prisca de esta ciudad de Quito; Provincia de Pichincha, el dieciocho de noviembre del dos mil sin que haya dejado testamento alguno; Para lo cual me presentan los siguientes documentos: a) La partida de defunción del causante señor JORGE EDUARDO AVILA RIVADENEIRA b) La partida de matrimonio de la cual se desprende que su estado civil era el de casado con la señora MARIANA DE JESUS MOSCOSO CARRIEL c) Las partidas de nacimiento de los señores ROBERTO EDUARDO Y ANDREA CATALINA AVILA MOSCOSO. de las cuales se desprenden que son hijos del causante. Al efecto, en ejercicio de la fe pública de la



Dr. Gonzalo Román Chacón

que me halló investido y de conformidad con la facultad prevista en el numeral doce del artículo diez y ocho de la Ley Notarial incorporado por la Ley Reformatoria expedida el cinco de noviembre de mil novecientos noventa y seis y promulgada en el Registro oficial número sesenta y cuatro de ocho de noviembre del mismo año, procedo a receptor la

*Mariano* Declaraciones Juramentadas de los comparecientes señora MARIANA DE JESUS MOSCOSO CARRIEL por sus propios derechos y a nombre y representación de su hija menor ANDREA CATALINA AVILA MOSCOSO; y de su hijo ROBERTO EDUARDO AVILA MOSC soltero; quienes son de nacionalidad ecuatoriana, mayores de edad, domiciliados en esta ciudad de Quito, a quienes de conocer doy fe, e instruidos por mi sobre la responsabilidad que tienen de decir la verdad con claridad y exactitud y advertidos de las penas de perjurio, con juramento, declaran:

a) Que el causante falleció en la parroquia de de Santa Prisca de esta ciudad de Quito: Provincia de Pichincha, el dieciocho de noviembre del dos mil b) Que el causante era casado con la compareciente señora MARIANA DE JESUS MOSCOSO CARRIEL : c) Que durante el matrimonio con el causante se JORGE EDUARDO AVILA RIVEDENEIRA, procreó dos hijos que responden a los nombres de ROBERTO EDUARDO Y ANDREA CATALINA AVILA MOSCOSO; y, c) Que lo afirmado se ratifica, con las partidas de matrimonio, defunción y nacimiento incorporadas a esta acta. Por lo que cumplidos con los requisitos legales en la referida norma legal antes citada, queda concedida la Posesión Efectiva proindiviso de los bienes del causante JORGE EDUARDO AVILA RIVADENEIRA en favor de su

*Mariano*

*Avila*

En fe receptiva de la copia certificada que me fue presentada y devuelta al interesado 21 Aso. 2001 Quito, e

EL NOTARIO  
DR. GONZALO ROMAN CHACON



lote #530

REPUBLICA DEL ECUADOR  
DIRECCION GENERAL DE REGISTRO CIVIL, IDENTIFICACION Y CEDULACION

CEDULA DE CIUDADANIA No. 171536680-1  
AVILA MOSCOSO ROBERTO EDUARDO  
06 MAYO 1982  
PICHINCHA/QUITO/SANTA PRISCA  
004-C 0199 01599  
PICHINCHA/ QUITO  
GONZALEZ SUAREZ 1982

*Roberto Avila*

FIRMA DEL CEDULADO



ECUATORIANA#XXXX

SOLTERO  
SECUNDARIA ESTUDIANTE  
JORGE EDUARDO AVILA  
MARIANA DE JESUS MOSCOSO  
QUITO  
127052000  
1270572012  
0568781  
FORMA PA  
FIRMA DE LA AUTORIDAD




REPUBLICA DEL ECUADOR  
DIRECCION GENERAL DE REGISTRO CIVIL, IDENTIFICACION Y CEDULACION

CEDULA DE CIUDADANIA No. 170471517-1  
MARIANO LOURIEL MARIANA DE JESUS  
1980  
QUITO/SANTA PRISCA  
004-C 0199 0415  
QUITO  
GONZALEZ SUAREZ

*Mariana Moscoso*



ECUATORIANA#XXXX  
CASADO  
SECRETARIA  
LIRA MOSCOSO  
LIRA CASAREL  
QUITO  
31/01/75  
HASTA RUENTE DE SU TITULO  
0113111  
FIRMA DE LA AUTORIDAD



TRIBUNAL SUPREMO ELECTORAL  
CERTIFICADO DE VOTACION  
Elecciones del 21 de mayo del 2000

TSE


0080-067-170691915-4  
MOSCOSO CARRIEL MARIANA DE JESUS  
PICHINCHA QUITO  
SAN BLAS

*[Signature]*  
PRESIDENTE DE LA JUNA

Es fiel copia de la copia certificada  
que me fuera presentada y devuelta al  
interesado.  
Quito, a

EL NOCESARIO  
DR. GONZALO ROMAN CHACON

NOTARIA DECIMO S<sup>TA</sup> A  
Dr. GONZALO ROMAN CHACON



cónyuge superstita MARIANA DE JESUS MOSCOSO CARRIEL y sus hijos ROBERTO EDUARDO Y ANDREA CATALINA AVILA MOSCOSO. Dejando a salvo el derecho de terceros que eventualmente pudieren reclamar. El original de esta diligencia se incorpora al Protocolo de esta Notaría extendiendo dos copias certificadas de la misma, a fin de que se proceda a inscribir en el Registro de la propiedad correspondiente para constancia suscribe la presente acta notarial la comparecientes en unidad de Acto, junto conmigo el notario de todo lo cual doy de fe.-

SR. MARIANA DE JESUS MOSCOSO CARRIEL

170691915-4  
C.C.

SR. ROBERTO EDUARDO AVILA MOSCOSO

171536680-1  
C.C.

EL NOTARIO

A CONTINUACION LOS HABILITANTES.....

II

Quito, 18 de julio del 2009


**OTE # 535**

SEÑORES  
DEL CONSEJO DE ADMINISTRACION  
DE LA COOPERATIVA CENITINELA DEL SUR  
PRESENTE

Por la presente se rinde un atento y cordial saludo, por otra parte o de la manera mas  
conveniente se me permite realizar el cambio de nombre sobre el lote de terreno # 100-035  
Del Sr. JAIME LEONCIO GODOY ESPINOSA a su nombre en virtud de que el  
mencionado señor era un último esposo.

Por la atencion brindada a la presente anticipo mis sinceros agradecimientos

Atentamente

  
SRA. PATRICIA ESPINOSA SOCIA MAJOR  
VICIA

I

LOTE # 535

CIUDADANIA 110148163-6  
 ESPINOSA SOTOMAYOR PATRICIA  
 LOJA/LOJA/EL SAGRARIO  
 24 MAYO 1957  
 001-1 0271 00808 F  
 LOJA/ LOJA  
 EL SAGRARIO 1957



*Patricia Espinosa Sotomayor*

EQUATORIANA\*\*\*\*\* V4433V4222  
 VIUDO JAIME LEONCIO BODOY ESPINOZA  
 SUPERIOR ODONTOLOGO  
 LUIS ESPINOSA  
 HILDA SOTOMAYOR  
 STO DGO DE LOS CLDAS/12/2006  
 15/12/2018

2193494



REPUBLICA DEL ECUADOR  
 TRIBUNAL SUPREMO ELECTORAL  
 CERTIFICADO DE VOTACION  
 ELECCIONES 16 DE MARZO DE 2008

236-0082

NUMERO

1101481636

CEDULA

ESPINOSA SOTOMAYOR PATRICIA

STO. DGO. TSACHILAS  
 PROVINCIA  
 SANTO DOMINGO  
 PARROQUIA

SANTO DOMINGO  
 CANTON

*[Signature]*

F. PRESIDENTE DE LA JUNTA



COPIA INTEGRAL

NAVI | INACTI | 1257

REPÚBLICA DEL ECUADOR  
DIRECCION GENERAL DE REGISTRO CIVIL, IDENTIFICACION Y CEDULACION

INSCRIPCION DE DEFUNCION

Tomo 4 Pág 182 Asa 1015

En QUITO provincia de PICHINCHA del dos mil TRES

de la presente acta de inscripción de la defunción de: JAIMÉ LEONCIC GODOY ESPINOZA

NOMBRES Y APELLIDOS DEL FALLECIDO: JAIMÉ LEONCIC GODOY ESPINOZA Estado Civil CASADO Edad QUINCUENTA Y SIETE

NOMBRES Y APELLIDOS DEL PADRE: JAIMÉ GODOY NOMBRES Y APELLIDOS DE LA MADRE: ROSALBA ESPINOZA

Fecha: DOCE de MAYO del dos mil TRES

El cónyuge sobreviviente es la PATRICIA ESPINOZA SOTOMAYOR

Causa de la muerte DISFUNCION MULTIORGANICA HEMORRAGIA HEPATOCISTICA

Solicitó esta inscripción: MARCO LIZARDO RUANO CHEUCA

de Identidad N° 100231794-7 domiciliado en QUITO

OBSERVACIONES:

QUIRURGIA CARDIACA SIN ANHEMADURAS en CÉDULA DEL FALLECIDO # 170270977-2

CAEP # 07735

*Escritura # 100231794-7*

FIRMA:

6TE #535

*Acto # 100231794-7*

REPÚBLICA DEL ECUADOR  
DIRECCION GENERAL DE REGISTRO CIVIL, IDENTIFICACION Y CEDULACION  
20051

b7e #583

Quito, junio 10 del 2008

Señores  
Consejo de Administración  
Presente.-

Por medio de la presente solicito a ustedes de la manera mas comedida, se autorice el cambio de nombre del Sr. Rodrigo Erazo socio No. 823 el mismo que tenía el Lote No. 593, a mi nombre en vista de que el mencionado señor era mi difunto esposo.

Por la atención que se digna dar a la presente anticipo mis sinceros agradecimientos.

Atentamente,

A handwritten signature in black ink, appearing to read 'Rosa Calisto', written in a cursive style.

SRA. ROSA CALISTO

71

LOTE #503



EDUCACION PRIMARIA  
LIXTO BASTIDAS ROSA MARIA  
SEÑALA FUNDACION/BAH FOO DE SIGUISANBA  
OCTUBRE 1955  
004-1 0362 0171 F  
BAENPA IBARRA  
354810 1955



EDUCACION PRIMARIA  
LIXTO BASTIDAS ROSA MARIA  
SEÑALA FUNDACION/BAH FOO DE SIGUISANBA  
OCTUBRE 1955  
004-1 0362 0171 F  
BAENPA IBARRA  
354810 1955

1840129



195-0013 NUMERO  
1706424320 CEDULA  
CALIXTO BASTIDAS ROSA MARIA

PICHINCHA  
PROVINCIA  
CALDERON  
PARROQUIA

QUITO  
CANTON

*[Handwritten signature]*



67E #583

REPUBLICA DEL ECUADOR
DIRECCION GENERAL DE REGISTRO CIVIL, IDENTIFICACION Y CEDULACION

INSCRIPCION DE MATRIMONIO

Tomo 2 Pág. 159 Acta 219

En EL CARMEN, provincia de MANABI, hoy día CINCO de DICIEMBRE, de mil novecientos SETENTA Y OCHO, El que suscribe, Jefe de Registro Civil, ex-

tiende la presente acta del matrimonio de :

NOMBRES Y APELLIDOS DEL CONTRAYENTE : LUIS RODRIGO BRAZO GUEVARA. nacido en St. Dgo de los Clds. 15 de Noviembre, de 19 57, de nacionalidad ecuatoriana, de profesión Agricultor, con Cédula N° 17-0595372-5, domiciliado en EL CARMEN, de estado anterior soltero; hijo de José Luis Brazo (fallecido) y de Evangelina Guevara.

NOMBRES Y APELLIDOS DE LA CONTRAYENTE: ROSA MARIA CALIXTO BASTIDAS, nacida en SIGSIPAMBA (IABAHA), el 28 de Octubre de 19 55, de nacionalidad ecuatoriana, de profesión Costurera, con Cédula N° 170642432-0, domiciliada en EL CARMEN, de estado anterior soltera, hija de Miguel Calixto y de Isabel Bastidas.

LUGAR DEL MATRIMONIO: EL CARMEN, FECHA: DICIEMBRE 5 de 1.978

En este matrimonio reconocieron a su... hij... llamado

OBSERVACIONES:

Handwritten signature and stamp, possibly 'GONZALEZ'.

Tgo: VICTOR ELIAS AGUIRRE ORTEGA - cédula #. 170183087-7. Tgo: VICTOR MARIO RODRIGUEZ FLORES - cédula #. 170468608-6. El Contrayente.

FIRMAS: [Signatures of Luis Rodrigo Brazo Guevara and Rosa María Calixto Bastidas]

Stamp: GESTION DE REGISTRO CIVIL OPERADOR 2008. Includes a star logo and the text 'DIRECCION GENERAL DE REGISTRO CIVIL DEL ECUADOR'. Below it is a signature and the title 'COORDINADOR DE REGISTRO CIVIL'.

07. MAR. 2008

CONFIRMO: Que la copia fotostática que se me ha entregado... suscrito notario, es exacta y fiel a lo que he visto de lo cual doy fé.

RS [Signature] DR. ROBERTO SALGADO SALGADO NOTARIO TERCERO QUITO - ECUADOR



COPIA INTEGRAL

NACI.	MATRI.	DEFU.
-------	--------	-------

LOTE # 583

REPUBLICA DEL ECUADOR  
DIRECCION GENERAL DE REGISTRO CIVIL, IDENTIFICACION Y CEDULACION

INSCRIPCION DE DEFUNCION 5/10 Tomo 5-G Pág. 284 Acta 1916

En QUITO.HOSP.QUITO.P.N provincia de PICHINCHA hoy día VEINTE Y DOS de SEPTIEMBRE del dos mil TRES

El que suscribe, Jefe de Registro Civil, extiende la presente acta de inscripción de la defunción de LUIS RODRIGO ERAZO GUEVARA sexo: MASCULINO

Estado Civil CASADO Edad CUARENTA Y CINCO años.

NOMBRES Y APELLIDOS DEL PADRE: JOSE LUIS ERAZO NOMBRES Y APELLIDOS DE LA MADRE: EVANGELINA GUEVARA Lugar del fallecimiento: CALDRON

QUITO-PICHINCHA Fecha: VEINTE Y UNO de SEPTIEMBRE del dos mil TRES

El cónyuge sobreviviente se llama ROSA MARIA CALIXTO Causa de la muerte HEMORRAGIA AGUDA INTERNA LACERACION PULMONAR

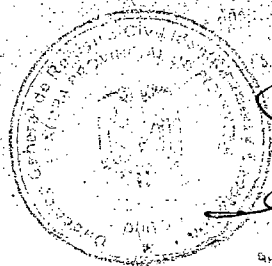
Solicitó esta inscripción: RICHARD TORRES con Cédula de Identidad Nº 080155323-1 domiciliado en QUITO

OBSERVACIONES:

Y DE ARTERIA AORTA HERIDA POR ARMA DE FUEGO/NUMERO DE C.I FALLECIDO.- 170595372-5.-SIN ENMENDADURAS. bt

BLANCA TALAVERA

FIRMAS:



El presente acta fue inscrita en el libro de defunciones de la oficina de Registro Civil de Pichincha, el día 22 de Septiembre del 2008.

El Jefe de Registro Civil

*[Signature]*

171156389-8  
 ANDRANGO CHASIPANTA LUIS ALFREDO  
 STO DGO TS/SANTO DOMINGO/SANTO DOMINGO DE  
 05 ENERO 1971  
 001- 0071 00141 M  
 STO DGO TSACHIL/ SANTO DOMIN  
 SANTO DOMINGO-DE-CD 1971



*Luis Andrango*

ECUATORIANA\*\*\*\*\* 0444444444  
 CASADO IMELDA PAULINA ALQUINGA CONDOF  
 SUPERIOR ING.CIVIL  
 JOSE ALFREDO ANDRANGO  
 MARIA CELIA CHASIPANTA  
 SANTO DOMINGO 29/12/2009  
 29/12/2021  
 REN 2133257



REPUBLICA DEL ECUADOR  
 CONSEJO NACIONAL ELECTORAL  
 CERTIFICADO DE VOTACIÓN  
 ELECCIONES GENERALES 14 JUNIO 2009

081-0015 1711563898  
 NÚMERO CÉDULA  
 ANDRANGO CHASIPANTA LUIS ALFREDO

STO DGO TSACHILAS SANTO DOMINGO  
 PROVINCIA CANTÓN  
 SANTO DOMINGO SANTO DOMINGO  
 PARROQUIA ZONA


*[Signature]*  
 PRESIDENTE DE LA JUNTA



No 4273


UNIDAD DE OBRAS PÚBLICAS  
 ACREDITACIÓN  
 ANDRANGO CHASIPANTA LUIS ALFREDO  
 INGENIERO CIVIL  
 Fecha: 12 ENE. 2010

COLEGIO DE INGENIEROS  
 CIVILES DEL ECUADOR  
 LICENCIA PROFESIONAL 17-6537



LUIS ALFREDO  
 ANDRANGO CHASIPANTA  
 Colegio Provincial de:  
 PICHINCHA  
 2003 Dic., 2017  
 Año de Graduación: Fecha:  
 ORH+  
 Tipo de sangre:

*[Signature]*  
 LICENCIADO



1005-04-513756

**CERTIFICADO DE REGISTRO  
DE TÍTULO O  
GRADO ACADÉMICO**

EMITIDO: Quito, Lunes, 22 de Diciembre de 2008

EL CONSEJO NACIONAL DE EDUCACIÓN SUPERIOR

**CERTIFICA:**

En Quito, a los 3 días del mes de Julio del año 2004, en el Consejo Nacional de Educación Superior - CONESUP, se registró el título de INGENIERO CIVIL correspondiente al TERCER NIVEL, perteneciente a ANDRANGO CHASIPANTA LUIS ALFREDO portador(a) del documento de identificación Nro. 171'563898 otorgado por UNIVERSIDAD CENTRAL DEL ECUADOR.

  
RICHARD PAEZ - CERTIFICACION-LEGALIZACION



La institución o persona ante quien se presente este certificado, podrá verificar su autenticidad en la página Web: [www.conesup.net](http://www.conesup.net)



**D**irección de  
proyectos


Ofc. N° 671-DP-2001  
Quito julio 05, 2001

Licenciado  
Patricio Játiva  
**GERENTE COOPERATIVA VIVIENDA  
CENTINELA DEL SUR**  
Presente

*De mi consideración:*

*Con relación al estudio y diseño para la Cooperativa de Vivienda Centinela del Sur, ubicada en el sector de Calderón, me permito indicar que lamentablemente no podemos dar atención a su pedido, por cuanto al momento se tiene un déficit importante de agua potable en el sector. Frente a este problema la EMAAP-Quito está preparando un proyecto emergente y sólo cuando éste entre en funcionamiento podremos atender su pedido.*

*Atentamente,*

  
Ing. Jorge Poveda Nájera  
**DIRECTOR DE PROYECTOS  
EMAAP-QUITO**

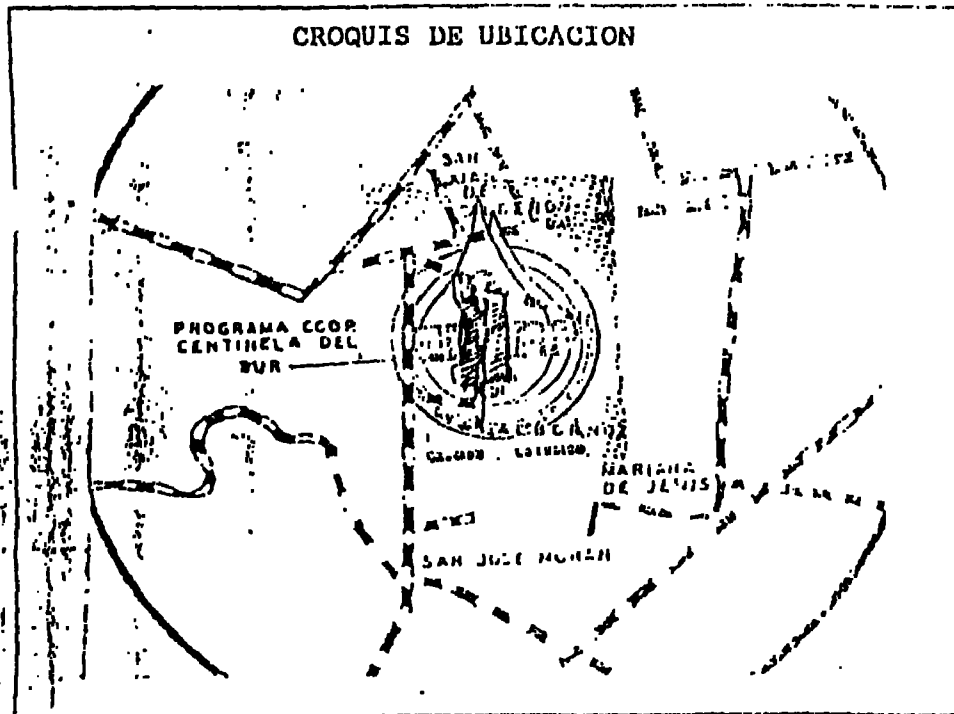
HC. 008589  
C.c.: Estudios y Diseño  
Secretaría General  
Archivo

Señor  
DIRECTOR TÉCNICO DE LMAAP-Q  
Presente

Yo, Abel Cevallos, JAPUJ...  
SOLICITO A UD. LO SIGUIENTE:

FECHA: \_\_\_\_\_

AGUA POTABLE <input checked="" type="checkbox"/>		ALCANTARILLADO <input checked="" type="checkbox"/>	
SE ME CONCEDA:		PARA PROCEDER A:	
<input checked="" type="checkbox"/> Factibilidad de Servicio <input type="checkbox"/> Certificación del Servicio <input type="checkbox"/> Otros .....		<input checked="" type="checkbox"/> Urbanizar <input type="checkbox"/> Subdivisión de ..... Lotos <input type="checkbox"/> Otros .....	
CONSTRUCCION DE:		AUTORIZACIONES DE:	
<input type="checkbox"/> Edificio de ..... pisos <input type="checkbox"/> Condominio de ..... viviendas <input type="checkbox"/> Residencia de ..... pisos <input type="checkbox"/> Otros .....		<input type="checkbox"/> Autoabastecimiento de Agua Potable <input type="checkbox"/> Cisterna <input type="checkbox"/> Pozo Séptico <input type="checkbox"/> Otros .....	
DIRECCION DEL PREDIO:		SUPERFICIE: <u>221.032</u> m <sup>2</sup>	
Calle		N°	
SIN NOMBR.			
Parroquia: Urbana <input checked="" type="checkbox"/> Rural		Sector	
CALLEJON		Urbaniz, Barrio o Cooperativa	
Manzana o Bloque		Apartamento	
Lote o Casa		Teléfono	



En el croquis se hará constar las calles, manzanas, parques y edificios importantes, que sirvan de referencia.

El croquis puede ser realizado a mano alzada.

NOTA: Cuando el predio se ubique en parroquias rurales, se deberá adjuntar copia del plano del IGN, escala 1:25000 relacionado con el plano de Quito.

*Abel Cevallos*  
El Propietario

c.l. 170635559-9

AGUA POTABLE

Esta propiedad  SI  NO tiene factibilidad de Servicio, se encuentra:

DENTRO DEL SISTEMA DE ABASTECIMIENTO DE CALDERON (Nombre del Sistema o Proyecto)

cuya densidad máxima de población en el sector es de 250 hab/ha (bruta) 570 hab/ha (neta)

SI  NO se le puede atender de forma inmediata con el Servicio

En caso afirmativo deberá proceder a realizar

- Solicitud de Diseño y Presupuesto
- Solicitud de Servicio de Conexión Domiciliaria (formularios)

Informes adicionales: El servicio se lo dará cuando se instale las redes principales en el sector y siempre que con la urbanización proyectada, no se sobrepase las densidades arriba señaladas.

El interesado deberá dar cumplimiento al J.R.N. 74611 del 21 de enero de 1997 sobre las especificaciones técnicas.

ALCANTARILLADO

Esta propiedad  SI  NO tiene factibilidad de Servicio, contand para ello con:

- Red Matriz Existente
- Canal Auxiliar Existente

Informes adicionales: La propiedad se encuentra dentro de los estudios globales de alcantarillado, de todo el sector de CALDERON, el servicio de lo dará cuando se construya el sistema de colectores de el sector, dando cumplimiento al J.R.N. 74611.

INFORME DE AGUA POTABLE ELABORADO POR: *[Signature]* SR. GALO CARRANCO

INFORME DE ALCANTARILLADO ELABORADO POR: *[Signature]* SR. DIRECTOR GENERAL

REVISADO Y APROBADO POR: *[Signature]* ING. GERARDO BUSTILLO SECCION ESTUDIOS

- NOTAS:
- a.- Cualquier alteración o anexión a este informe.
  - b.- Este trámite tendrá validez legal, presentand únicamente el original.
  - c.- El presente informe tendrá validez de un año a la fecha de expedición.

61 Galo Carranco  
Departamento de Estudios

Ord: 302

P1: 1

Ord: 302

Pl: 2



# **INFORME DE REGULACIÓN METROPOLITANA**



**INFORME DE REGULACIÓN METROPOLITANA**

Municipio del Distrito Metropolitano de Quito

Fecha: 2012-03-22 12:11

No. 386856


**1.- IDENTIFICACIÓN DEL PROPIETARIO \***

C.C./R.U.C.: 1790565939  
 Nombre del propietario: COOP DE VIV CENTINELA DEL SUR

**2.- IDENTIFICACIÓN DEL PREDIO \***

Número de predio: 799187  
 Clave catastral: 14115 03 002 000 000 000  
 En propiedad horizontal: NO  
 En derechos y acciones: NO  
 Administración zonal: Administración Zonal Calderón  
 Parroquia: Calderón  
 Barrio / Sector: LA TOLA  
**Datos del terreno**  
 Área de terreno: 218871,30 m2  
 Área de construcción: 3370,30 m2  
 Frente: 687,26 m

**3.- UBICACIÓN DEL PREDIO \***



**4.- CALLES**

Calle	Ancho (m)	Referencia	Retiro
CALLE PRINCIPAL D	12	AL EJE DE LA VÍA	0
CALLE B-OESTE	9	A 4.50 MTRS DEL EJE DE VIA	0
PASAJE OESTE	14	A 7.00 MTRS DEL EJE D E VIA	0

**5.- REGULACIONES**

**ZONA**  
 Zonificación: D3 (D203-80)  
 Lote mínimo: 200 m2  
 Frente mínimo: 10 m  
 COS total: 240 %  
 COS en planta baja: 80 %  
 Forma de ocupación del suelo: (D) Sobre línea de fábrica  
 Clasificación del suelo: (SU) Suelo Urbano  
 Servicios básicos: SI  
 Uso principal: (R1) Residencia baja densidad

**PISOS**  
 Altura: 12 m  
 Número de pisos: 3

**RETIROS**  
 Frontal: 0 m  
 Lateral: 0 m  
 Posterior: 3 m  
 Entre bloques: 6 m

**6.- AFECTACIONES**


Descripción	Tipo de vía	Derecho de vía	Retiro	Observación
-------------	-------------	----------------	--------	-------------

**7.- OBSERVACIONES**

- COOPERATIVA CENTINELA DEL SUR CALDERON
- EL INTERESADO RELIZARA EL REPLANTEO DE VIAS PAAR DEFINIR AFECTACION .....COORDINARA EN JEFATURA D E TERRITORIO Y VIVIENDA D E ADM-AZCA

**8.- NOTAS**

- Los datos aquí representados están referidos al Plan de Uso y Ocupación del Suelo e instrumentos de planificación complementarios, vigentes en el DMQ.
- \* Estas áreas de información son responsabilidad de la Dirección Metropolitana de Catastros. Si existe algún error acercarse a la ventanilla de Avalúos y Catastros de la Administración Zonal correspondientes para la actualización.
- Este informe no representa título legal alguno que perjudique a terceros.
- Este informe no autoriza ningún trabajo de construcción o división de lotes, tampoco autoriza el funcionamiento de actividad alguna.
- Para iniciar cualquier proceso de habilitación de la edificación del suelo o actividad, se deberá obtener el IRM respectivo en la administración zonal correspondiente.
- Este informe tendrá validez durante el tiempo de vigencia del PUOS.



Sr. Para Coordinador y Firmante  
 Administración Zonal Calderón

© Municipio del Distrito Metropolitano de Quito  
 Secretaría de Ordenamiento Territorial y Vivienda  
 2011 - 2012



**INFORME DE REGULACIÓN METROPOLITANO**

Municipio del Distrito Metropolitano de Quito

**IRM - CONSULTA**

<b>1.- IDENTIFICACIÓN DEL PROPIETARIO *</b>		<b>3.- UBICACIÓN DEL PREDIO *</b>	
C.C./R.U.C:	17*****39		
Nombre del propietario:	COOP DE VIV CENTINELA DEL SUR *		
<b>2.- IDENTIFICACIÓN DEL PREDIO *</b>			
Número de predio:	799187		
Clave catastral:	14115 03 002 000 000 000		
En propiedad horizontal:	NO		
En derechos y acciones:	NO		
Administración zonal:	Administración Zonal Calderón		
Parroquia:	Calderón		
Barrio / Sector:	LA TOLA		
<b>Datos del terreno</b>			
Área de terreno:	218871,30 m2		
Área de terreno (geográfica):	223236,51 m2		
Área de terreno (campo):	0,00 m2		
Área de construcción:	3370,30 m2		
Frente:	687,26 m		

<b>4.- CALLES</b>			
Calle	Ancho (m)	Referencia	Retiro
CALLE PRINCIPAL D	12	AL EJE DE LA VÍA	0
CALLE B-OESTE	9	A 4.50 MTRS DEL EJE DE VIA	0
PASAJE OESTE	14	A 7.00 MTRS DEL EJE D E VIA	0

<b>5.- REGULACIONES</b>		
<b>ZONA</b>		
Zonificación: A9 (A1003-35)	<b>PISOS</b>	<b>RETIROS</b>
Lote mínimo: 1000 m2	Altura: 12 m	Frontal: 5 m
Frente mínimo: 20 m	Número de pisos: 3	Lateral: 3 m
COS total: 105 %		Posterior: 3 m
COS en planta baja: 35 %		Entre bloques: 6 m
Forma de ocupación del suelo: (A) Aislada		
Clasificación del suelo: (SU) Suelo Urbano		
Servicios básicos: SI		
Uso principal: (R1) Residencia baja densidad		
<b>ZONA</b>		
Zonificación: D3 (D203-80)	<b>PISOS</b>	<b>RETIROS</b>
Lote mínimo: 200 m2	Altura: 12 m	Frontal: 0 m
Frente mínimo: 10 m	Número de pisos: 3	Lateral: 0 m
COS total: 240 %		Posterior: 3 m
COS en planta baja: 80 %		Entre bloques: 6 m
Forma de ocupación del suelo: (D) Continua sobre línea		
Clasificación del suelo: (SU) Suelo Urbano		
Servicios básicos: SI		
Uso principal: (R1) Residencia baja densidad		

<b>6.- AFECTACIONES</b>				
Descripción	Tipo de vía	Derecho de vía	Retiro	Observación

**7.- OBSERVACIONES**

- COOPERATIVA CENTINELA DEL SUR CALDERON

- EL INTERESADO RELIZARA EL REPLANTEO DE VIAS PAAR DEFIINIR AFECTACION .....COORDINARA EN JEFATURA D E TERRITORIO Y VIVIENDA D E ADM-AZCA

**8.- NOTAS**

- Los datos aquí representados están referidos al Plan de Uso y Ocupación del Suelo e instrumentos de planificación complementarios, vigentes en el DMQ.

- \* Estas áreas de información son responsabilidad de la Dirección Metropolitana de Catastros. Si existe algún error acercarse a la ventanilla de Avalúos y Catastros de la Administración Zonal correspondientes para la actualización.

- Para iniciar cualquier proceso de habilitación de la edificación del suelo o actividad, se deberá obtener el IRM respectivo en la administración zonal correspondiente.


- Este informe tendrá validez durante el tiempo de vigencia del PUOS.

**INFORME PRELIMINAR**

Fecha: Jueves 13 de Julio del 2006 (12:39)

**1.- Identificación del Propietario \***

Número del predio: 799187  
Clave Catastral: 1411503002000000000  
Cédula de identidad: 00001790565939  
Nombre del propietario: COOP DE VIV CENTINELA DEL SUR

**3.- Esquema de Ubicación del predio****2.- Identificación del Predio \***

Parroquia  
Barrio / Sector

Área del terreno: 218871.3m2      Área de construcción: 3370.3m2      Frente: 687.26m      PH: 0      DA: 0

Calle	Ancho	Referencia	Retiro mts
- CALLE ESTE PGDT	16.0	SIN REFERENCIAS	0.0
- CALLE PRINCIPAL D	12.0	A 6.00 MTRS DEL EJE DE VIA	0.0

**4.- Regulaciones**

**Zona**  
Zonificación: A9 (A1003-35)  
Lote mínimo: 1000 m2  
Frente mínimo: 20 m  
COS-TOTAL: 105 %  
COS-PB: 35.0 %

**Pisos**  
Altura: 9 m  
Número de pisos: 3

**Retiros**  
Frontal: 5 m  
Lateral: 3 m  
Posterior: 3 m  
Entre Bloques: 6 m

Forma de Ocupación del Suelo: (A) Aislada

Clasificación del suelo: (SUB) Suelo Urbanizable

Etapa de incorporación: Etapa 2 (2006 hasta 2010)

Uso Principal: (R1) Residencial Baja Densidad

**Zona**  
Zonificación: D3 (D203-80)  
Lote mínimo: 200 m2  
Frente mínimo: 10 m  
COS-TOTAL: 240 %  
COS-PB: 80.0 %

**Pisos**  
Altura: 9 m  
Número de pisos: 3

**Retiros**  
Frontal: 0 m  
Lateral: 0 m  
Posterior: 3 m  
Entre Bloques: 6 m

Forma de Ocupación del Suelo: (D) Sobre Línea

Clasificación del suelo: (SUB) Suelo Urbanizable

Etapa de incorporación: Etapa 2 (2006 hasta 2010)

Uso Principal: (R1) Residencial Baja Densidad


**5.- Afectaciones:****6.- Observaciones:**

- COOPERATIVA CENTINELA DEL SUR CALDERON
- RETIRO FRONTAL DE 5.00 MTRS A LA VIA EN ZONIFICACION A9 A 1003
- SOLICITARA DELIMITACION DE ZONIFICACIONES EN LA COORDINACION DE TERRITORIO Y VIVIENDA
- SOLICITARA TRAZADO VIAL Y REPOLANTEO DE VIAS PARA DETERMINAR AFECTACION

**7.- Notas**

- Para urbanizar y/o subdividir deberá solicitar a la EMAAP-Q la provisión de servicios y/o parámetros de diseño
- Este informe no representa título legal alguno que perjudique a terceros
- Este informe tiene una validez de 2 años
- Este informe no autoriza ningún trabajo de construcción o división de lotes
- Este informe tiene validez únicamente con sello y firma de responsabilidad
- Cualquier alteración lo anulará
- \* Estas áreas de información son responsabilidad de la Dirección de Avalúos y Catastros. Si existe algún error en los datos de identificación del propietario y/o del predio acercarse a la Dirección de Avalúos y Catastros para actualizarlos.

(1) DIRECCION METROPOLITANA DE TERRITORIO Y VIVIENDA

  
13 Julio 2006

5034024

14115-03-002 0000-000  
0565939001 COOP DE VIV CENTINELA DEL SUR ✓  
437 CALLE S/N

AFECTADO ANCHO : 000 Mts.

SIN NOMBRE  
POMASQUI

REF. LIN. FCA. :  
SIN REFERENCIA

TERRENO : \*220000 Mts.  
CONSTRUCCION : \*\*\*\*\*

RETIROS: FRONTAL : \*\* Mts.

FRENTE : \*\*\*\*\*

FONDO : \*3 Mts.

ZONIFICACION : D203

LATERAL DERECHA: \*\* Mts.

FORMA DE OCUPACION : SOBRE LF

LATERAL IZQUIER: \*\* Mts.

LOTE MINIMO : \*\*200 Mts.

ENTRE BLOQUES : \*6 Mts.

FRENTE MINIMO : \*\*6 Mts.

OCUPA. DEL SUELO (COS) : \*70 %

UTILI. DEL SUELO (CUS) : 210 %

DENSIDADES: NETA : \*\*570HAB/HA

ALTURA : \*9 Mts.

BRUTA : \*\*250

PISOS : \*3

USO DE SUELOS : RESIDENCIAL 1  
USO PRINCIPAL : VIVENDA BAJA DENSIDAD  
USOS PROHIBIDOS : COMERCIAL INDUSTRIAL

DOTACION DE SERVICIOS:  
AGUA (NO)  
ALCANTARILLADO (NO)

AFECTACION : SI  
AREA DE EXPANSION URBANA

OBSERVACIONES:

SOLICITARA DEFINICION VIAL DEL SISTEMA VIAL DEL SECTOR  
PARROQUIA CALDERON

NOTA: ESTE INFORME:

- A) Tiene validez de 2 años.
- b) No autoriza ningun trabajo de construccion o division de lotes.
- c) No representa titulo legal alguno que perjudique a terceros.
- d) Cualquiera de las anteriores lo anula.



VELASTRUI PALISTO

**PLANOS**

Ord: 302

Pl: 3

**CD'S**





Secretaría de  
Coordinación  
Territorial y  
Participación

Unidad Especial  
"Regula tu Barrio"

Calderón

## **PLANOS**

# **ASENTAMIENTO HUMANO DE HECHO Y CONSOLIDADO**

## **COOPERATIVA DE VIVIENDA POPULAR**

# **"CENTINELA DEL SUR"**

**Calderón**

Ord: 302

Pl: 4

Ord: 302

P: 5