



9963630 m.N
9963730 m.N
9963730 m.N
9963630 m.N
9963630 m.N
9963530 m.N

9963630 m.E
9963530 m.E
9963430 m.E
9963330 m.E
9963230 m.E
9963130 m.E

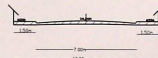
COORDENADAS PUNTOS GPS. TM. WGS 84

P 1
9963614.8936
492381.7998

P 2
9963758.8709
492484.1286

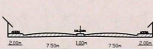
CRONOGRAMA VALORADO DE OBRAS

TIPO	CANT. (M2)	VAL. (M2)	VALOR TOTAL
PREPAREDACION TERRENO	338	19	6422
EDIFICACION	194	6	1164
ALFARDECAMIENTO	336	4	1344
RECOBRIMIENTO	100	1	1000
ALFARDECIMIENTO	40	1	400
RECOBRIMIENTO	100	1	1000
RED TELEFONICA	336	1	336
RED AGUAS SANEAMIENTO	336	1	336
CORRECCION	336	1	336
TOTAL			21939

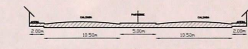


CORTE VIA S/N 10.00m
ESCALA 1:250

VIAS LOCALES 8.00m
ESCALA 1:250



CORTE VIA S/N 30.00m
ESCALA 1:500



CORTE VIA S/N 30.00m
ESCALA 1:500

AV. CAMAL METROPOLITANO 20.00m

AV. OCCIDENTAL 30.00m

CUADRO DE AREAS

LOTES	FRENTE	FONDO	AREA M2	NOMBRE	N. DE CEDULA
01	23.20	20.75	213.73	TACUZA ALIACZA MENDO	06018488-8
02	13.90	20.00	158.20	CHAVEZ AGUIA ADELINA	19303948-3
03	10.00	20.00	109.83	CALDERONCHAVEZ PAULINA	17139983-2
04	10.00	20.00	200.00	FERRERES ALVARO MARCELO	12118993-3
05	10.00	20.00	200.00	FERRERES LUIS MARIA FRANCISCO	17302344-2
06	27.96	20.00	192.53	OSULLY PABLO ROBERTO	06025984-4
07	18.60	18.86	243.84	RODRIGUEZ AGUIA CARLOS	17444531-4
08	10.36	19.20	162.24	UMAHANO C. GUILLERMO	17042890-4
09	6.20	20.00	101.20	ESPIN ROCHA LUIS ROBERTO	17142674-1
10	9.58	18.45	183.84	GUARANZOTTI R. ORLANDO	17162038-4
11	20.20	18.87	192.43	ESPINOZA GUTIERREZ L. WENDEL	06013703-4
12	10.45	19.00	197.08	NAVEDAS PACHECO COBARRUBIEN	15233972-8
13	10.30	18.00	185.40	ESPINOZA WALTER TERESA	06010304-8
14	10.50	19.00	199.50	CIBERES WARD TERESA	06013204-8
15	10.50	18.90	197.24	CIBERES WARD ANTONIO	17121177-8
16	10.40	18.45	189.78	TORALVA VEGA JOSE FREDDY	17191972-5
17	10.40	18.45	193.78	SIBERLE QUINTE F. CARLOS	06013751-4
18	10.45	18.70	184.87	FERRERES GUILLERMO LUIS	17172678-3
19	10.30	18.80	191.30	MAYORGA CH. NAPOLEON	15217340-2
20	29.70	18.65	215.48	MONTEYA A. LUIS GONZALO	18240867-0
21	9.40	21.00	201.82	GUAMAN GUAMAN FRANCISCO	17061189-2
22	9.45	21.00	198.00	MAGUIA CHAMARTAS ELIA	06023304-2
23	9.45	21.00	198.76	MAGUIA CHAMARTAS ELIA	06024228-4
24	7.43	21.20	262.53	CRUZ JACA JULIO RAMON	06016573-2
25	12.28	18.00	185.16	HERNANDEZ AGUIA CARLOS	15232751-4
26	12.00	18.00	180.00	SAVEDRA GONZALEZ MARCELO	17092936-3
27	12.44	18.05	192.80	SAITO YONDELIA JAVIER	17092038-1
28	12.51	18.10	201.10	CAMACHO CHAVEZ PEDRO	17061189-2
29	12.48	18.10	200.30	CAMACHO CHAVEZ PEDRO	17061189-2
30	12.48	18.10	200.30	CAMACHO CHAVEZ PEDRO	17061189-2
31	28.38	18.40	281.53	YAGUI CATELA ELIZABETH	06018199-2
32	13.35	18.04	188.58	JACA JACA RICARDO MIGUEL	060320437-3
33	13.35	18.04	188.58	HERRERA DOMESTICA A. GABRIEL	17244050-2
34	10.33	19.97	196.28	ORTIZ BUSTOS RICARDO	06020400-0
35	13.94	19.87	212.87	GUAMAN GUTIERREZ OSBALLE	17137469-9
37	23.94	17.48	213.81	COLLAJARA B. ROBERTO	17139886-2
38	28.00	20.00	206.72	ESPINER GUAMAN ROSENDO	06010387-1
39	18.00	20.00	200.00	CHAVEZ TACUZA GABRIEL	17192799-2
40	9.90	20.00	199.70	TERANUELA A. GABRIEL	06017572-3
41	18.00	20.00	200.00	TRUJILLO GUSTAVO A. ANTONIO	17099164-2
42	10.00	20.00	200.00	MORONZA CORTAZA FREDDY	06037952-4
43	10.00	20.00	188.81	CALLE JORDY MELBANO	17109992-4
44	10.00	20.00	199.00	ALANCAZ AGUIA JUAN CARLOS	17444421-4
45	9.95	20.00	199.40	MORONO RODRIGUEZ AGUSTIN	05022067-0
46	10.02	20.00	200.40	MORONO RODRIGUEZ FELIPE	171920120-1
47	9.98	20.00	199.80	GONZALEZ VIGORA JORGE	06016113-3
48	10.04	19.50	195.89	OSUNA DE LA CRUZ DE NICOLASA	15200930-0
49	9.90	19.95	196.21	MORONZOLLAGONZALEZ ANTONIO	17118608-0
50	10.00	19.94	198.76	GUAMAN GONZALEZ MARCELO	06032959-3
51	10.00	20.00	199.00	HERRERA VILLALBA LOJANO LUISA	17049891-9
52	10.00	20.00	200.00	ESPIN ROCHA GUSTAVO	17154455-4
53	10.00	20.00	200.00	ALVAREZ CH. GUSTAVO	17037447-1
54	10.00	20.00	199.80	FERRERES VILLAGORREZ INEZ	17074749-3
55	10.00	20.00	199.80	FERRERES VILLAGORREZ INEZ	06008690-2
56	10.00	20.00	200.00	CAJARRA MAZA FLORENTINO	11024148-4
57	9.94	20.00	196.38	FERRERES HERRERA CLAUDIO	17097230-3

TOTAL: 81.842.47

RESUMEN DE CUADRO DE AREAS

DESCRIPCION	AREA M2	PORCENTAJE %
AREA DE CORTES	12627.47	15.31
AREA DE VIAS LOCALES	1585.31	7.65
AREA DE DISTRICION GUAL		
AV. CAMAL METROPOLITANO Y CALLE SIN	8327.76	38.82
AV. OCCIDENTAL E INTERCAMBIADOR		
AREA TOTAL DEL TERRENO	21455.54	100.00
EXISTENTES DEL TERRENO EN ESCRITURA	23295.00	

COMITÉ PRO MEJORA ROSAL DE LOS ANDES

PRESENCIA: PARROQUIA GUAMAN BARRIO TURBAMBA DE LOS ANDES

PROYECTO DE URABANIZACION LEVANTAMIENTO TOPOGRAFICO CUADRO DE AREAS - RESUMEN CRONOGRAMA DE OBRAS - UBICACION

AREA DEL TERRENO: 21794.42 m2
2.37 Ha.

REQUISITO: 1:500

ELABORADO EN: TURBAMBA DE LOS ANDES

FECHA: ABRIL / 2012

ELABORADO POR:

SR. LUIS MAYORGA
PRESIDENTE

1/2

SELLOS MUNICIPALES

SELO MUNICIPAL: _____

SELO MUNICIPAL: _____

