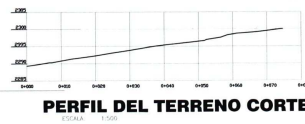
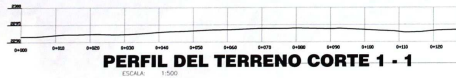


PLANTA GENERAL
ESCALA: 1:500



CALLE PRINCIPAL
ESCALA: 1:100

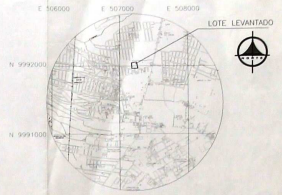
CALLE EXISTENTE S/N
ESCALA: 1:100

CALLE UNO
ESCALA: 1:100

PASAJE A - PASAJE B
ESCALA: 1:100

RESUMEN DE AREAS

DESCRIPCION	AREA (M ²)	X
AREA DE LOTES	8329.35	100%
AREA DE VIALS	2.45	0.29%
AREA COMUNITARIA	478.75	5.75%
TOTAL	7.968	96.04%



CUADRO DE LOTES				
AREA TOTAL = 8329.35 M ²				
1	1000.00	1	1000.00	1
2	1000.00	2	1000.00	2
3	1000.00	3	1000.00	3
4	1000.00	4	1000.00	4
5	1000.00	5	1000.00	5
6	1000.00	6	1000.00	6
7	1000.00	7	1000.00	7
8	1000.00	8	1000.00	8
9	1000.00	9	1000.00	9
10	1000.00	10	1000.00	10
11	1000.00	11	1000.00	11
12	1000.00	12	1000.00	12
13	1000.00	13	1000.00	13
14	1000.00	14	1000.00	14
15	1000.00	15	1000.00	15
16	1000.00	16	1000.00	16
17	1000.00	17	1000.00	17
18	1000.00	18	1000.00	18
19	1000.00	19	1000.00	19
20	1000.00	20	1000.00	20
21	1000.00	21	1000.00	21
22	1000.00	22	1000.00	22
23	1000.00	23	1000.00	23
24	1000.00	24	1000.00	24
25	1000.00	25	1000.00	25
26	1000.00	26	1000.00	26
27	1000.00	27	1000.00	27
28	1000.00	28	1000.00	28
29	1000.00	29	1000.00	29
30	1000.00	30	1000.00	30
31	1000.00	31	1000.00	31
32	1000.00	32	1000.00	32
33	1000.00	33	1000.00	33
34	1000.00	34	1000.00	34
35	1000.00	35	1000.00	35
36	1000.00	36	1000.00	36
37	1000.00	37	1000.00	37
38	1000.00	38	1000.00	38
39	1000.00	39	1000.00	39
40	1000.00	40	1000.00	40
41	1000.00	41	1000.00	41
42	1000.00	42	1000.00	42
43	1000.00	43	1000.00	43
44	1000.00	44	1000.00	44
45	1000.00	45	1000.00	45
46	1000.00	46	1000.00	46
47	1000.00	47	1000.00	47
48	1000.00	48	1000.00	48
49	1000.00	49	1000.00	49
50	1000.00	50	1000.00	50
51	1000.00	51	1000.00	51
52	1000.00	52	1000.00	52
53	1000.00	53	1000.00	53
54	1000.00	54	1000.00	54
55	1000.00	55	1000.00	55
56	1000.00	56	1000.00	56
57	1000.00	57	1000.00	57
58	1000.00	58	1000.00	58
59	1000.00	59	1000.00	59
60	1000.00	60	1000.00	60
61	1000.00	61	1000.00	61
62	1000.00	62	1000.00	62
63	1000.00	63	1000.00	63
64	1000.00	64	1000.00	64
65	1000.00	65	1000.00	65
66	1000.00	66	1000.00	66
67	1000.00	67	1000.00	67
68	1000.00	68	1000.00	68
69	1000.00	69	1000.00	69
70	1000.00	70	1000.00	70
71	1000.00	71	1000.00	71
72	1000.00	72	1000.00	72
73	1000.00	73	1000.00	73
74	1000.00	74	1000.00	74
75	1000.00	75	1000.00	75
76	1000.00	76	1000.00	76
77	1000.00	77	1000.00	77
78	1000.00	78	1000.00	78
79	1000.00	79	1000.00	79
80	1000.00	80	1000.00	80
81	1000.00	81	1000.00	81
82	1000.00	82	1000.00	82
83	1000.00	83	1000.00	83
84	1000.00	84	1000.00	84
85	1000.00	85	1000.00	85
86	1000.00	86	1000.00	86
87	1000.00	87	1000.00	87
88	1000.00	88	1000.00	88
89	1000.00	89	1000.00	89
90	1000.00	90	1000.00	90
91	1000.00	91	1000.00	91
92	1000.00	92	1000.00	92
93	1000.00	93	1000.00	93
94	1000.00	94	1000.00	94
95	1000.00	95	1000.00	95
96	1000.00	96	1000.00	96
97	1000.00	97	1000.00	97
98	1000.00	98	1000.00	98
99	1000.00	99	1000.00	99
100	1000.00	100	1000.00	100
				AREA TOTAL DE LOTES

**BARRIO DE INTERES SOCIAL PROGRESIVO
NUEVA VIDA N° 1**

SECTOR: BAR AJAIB DE BOGARA PARROQUIAL: CALDERON

CL CAT.: 14014 - 30 - 003 1:500
PREDIO: 59877

PROYECTO: PERIODO: 1 de 1

ARQ. MARCO PIPAN SR. JOSE ANTONIO GURCIZO Z.
C.A.E. P / SCS. A.S. C.I. 17130666 Z.

PRESENTE DE LA DIRECTIVA PRESIDENTE DE LA DIRECTIVA

Plano de la Urbanización - Ubicación - Cortes - Cuadro de Lotes - Plano de Topografía
CELLOS MUNICIPALES: BOGOTÁ, CALDÓN, 2017



