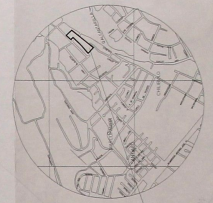
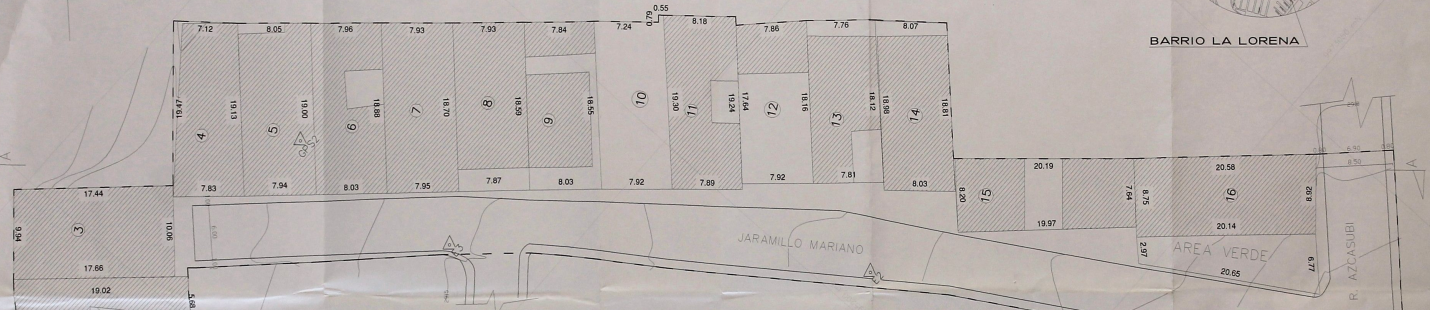


UBICACION:

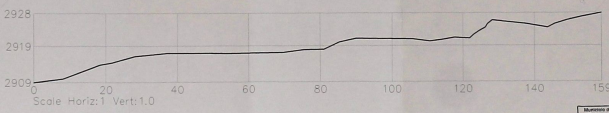


BARRIO LA LORENA



IMPLANTACION LEVANTAMIENTO TOPOGRAFICO

ESCALA 1:200




Scale Horiz: 1 Vert: 1:0


PROYECTO PARTICULAR

CORTE VIAS Y PASAJES

ESCALA: 1:100



CALLE AZCASUBI



CALLE JARAMILLO MARIANO

CUADRO DE AREAS Y LINDEROS						
LOTES	AREA	PERIMETRO	VALOR	VALOR	VALOR	VALOR
1	66.01	177.54	12.85	5.10	12.85	5.10
2	51.11	129.94	12.94	5.10	12.94	5.10
3	68.01	17.66	17.66	5.10	17.66	5.10
4	19.02	17.44	17.44	5.10	19.02	5.10
5	66.61	7.83	7.83	5.10	66.61	5.10
6	68.81	7.94	7.94	5.10	68.81	5.10
7	68.81	8.03	8.03	5.10	68.81	5.10
8	68.81	7.95	7.95	5.10	68.81	5.10
9	68.81	7.87	7.87	5.10	68.81	5.10
10	68.81	7.92	7.92	5.10	68.81	5.10
11	68.81	7.89	7.89	5.10	68.81	5.10
12	68.81	7.92	7.92	5.10	68.81	5.10
13	68.81	7.81	7.81	5.10	68.81	5.10
14	68.81	8.03	8.03	5.10	68.81	5.10
15	68.81	20.19	20.19	8.25	68.81	8.25

CUADRO DE AREAS	
AREA	%
AREA TOTAL DEL TERRENO	4493.39 m ² 100.00%
AREA VTA	2589.62 m ² 57.63%
AREA VERDE (% DEL RESPECTO AL AREA VTA)	97.88 m ² 3.78%
AREA DE VIAS Y PASAJES	1405.69 m ² 31.18%

COORDENADAS	
SENO	COSENO
X = 495232.340	Y = 9678202.985
Z = 2905.962	X = 495175.165
Y = 9678130.539	Z = 2928.861

LEVANTAMIENTO TOPOGRAFICO GEODESICO
BARRIO "LA LORENA"
 UBICACION: PROJ. DE FUENFERRIA - CASTON QUITO - CANTON QUITO - OROQUENSA

PLANTA CUADRO DE TOPOGRAFIA
 CUADRO DE AREAS
 UBICACION

CHV
 CHV
 CHV

1



MANIFIESTACION
MUNICIPIO DEL DISTRITO DE OROQUENSA
 La Secretaría de Servicios, Urbanismo y Vivienda, con el deber cumplido con la normativa vigente, declara que el presente levantamiento topográfico es correcto y válido para el uso que se le da en el presente proyecto.
 La verificación:
 Secretario Urbanismo y Vivienda
 La verificación:
 Secretario Urbanismo y Vivienda