

**2012**

**ORDENANZA**

**MUNICIPAL**

**ANTECEDENTES**

**0261**



M0260



Secretaría  
**General del  
Concejo**

**SG** 2285

29 JUN 2012

Señores

**PROCURADURÍA METROPOLITANA  
SECRETARÍA DE TERRITORIO, HÁBITAT Y VIVIENDA  
EMPRESA PÚBLICA METROPOLITANA DE MOVILIDAD Y OBRAS PÚBLICAS –  
UNIDAD DE NOMENCLATURA  
ADMINISTRACIÓN ZONAL EUGENIO ESPEJO**

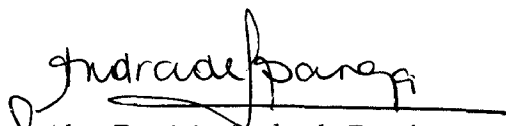
Presente

De mi consideración:

Adjunto al presente, sírvase encontrar copia certificada de la **ORDENANZA No. 0261**, sancionada el 15 de junio de 2012, que designa al espacio público ubicado en la intersección de la Av. República y calle N36 Mañosca, con el nombre de "Luis A. Robalino Dávila".

Particular que comunico para los fines pertinentes.

Atentamente,

  
Abg. Patricia Andrade Baroja

**SECRETARIA GENERAL DEL CONCEJO METROPOLITANO**

XAS.



## ORDENANZA No. 0261

### EL CONCEJO METROPOLITANO DE QUITO

Vistos los informes Nos. IC-2009-667 de 29 de julio de 2009; e IC-O-2012-159, de 28 de mayo de 2012, expedidos por la Comisión de Suelo y Ordenamiento Territorial.

#### CONSIDERANDO:

- Que,** el artículo 240 de la Constitución de la República establece que los gobiernos autónomos descentralizados de las regiones, distritos metropolitanos, provincias y cantones tendrán facultades legislativas en el ámbito de sus competencias y jurisdicciones territoriales;
- Que,** el numeral 1 del artículo 264 de la Carta Fundamental, dentro de las competencias exclusivas de los gobiernos municipales, establece la de planificar el desarrollo cantonal y formular los correspondientes planes de ordenamiento territorial, de manera articulada con la planificación nacional, regional, provincial y parroquial, con el fin de regular el uso y la ocupación del suelo urbano y rural;
- Que,** los literales a) y x) del artículo 57 del Código Orgánico de Organización Territorial, Autonomía y Descentralización, refiriéndose a las atribuciones del Concejo Metropolitano, en su orden establecen: "a) El ejercicio de la facultad normativa en las materias de competencia del gobierno autónomo descentralizado municipal, mediante la expedición de ordenanzas cantonales, acuerdos y resoluciones; y, (...) x) Regular y controlar, mediante la normativa cantonal correspondiente, el uso de suelo en el territorio del cantón, de conformidad con las leyes sobre la materia, y establecer el régimen urbanístico de la tierra.";
- Que,** el artículo 322 del mismo Código establece el procedimiento para la emisión de las ordenanzas;
- Que,** el artículo II. 233 del Código Municipal, establece que: "Cuando se asignen nombres representativos de personas, países, ciudades, fechas históricas, animales, objetos, plantas, etc., la nómina propuesta será previamente analizada



## ORDENANZA No. 0261

por la Dirección Metropolitana de Planificación Territorial, Sindicatura, el Cronista de la Ciudad y la Unidad de Nomenclatura de la Gerencia de Parques y Jardines de la EPMOP-Q, quienes elaborarán un informe para la aprobación de la Comisión de Planificación y Nomenclatura, previo a la aprobación final del Concejo Metropolitano.”;

**Que,** el Dr. Jorge Salvador Lara, (ex) Cronista de la Ciudad y Director del Archivo Metropolitano de Historia, mediante oficio No. 102-AMH/JSL/XR de 27 de julio de 2009, emitió su informe favorable para que una plaza de la ciudad lleve el nombre del ilustre ciudadano quiteño, Luis A. Robalino Dávila;

**Que,** la Empresa Pública Metropolitana de Movilidad y Obras Públicas, mediante oficio No. GG-347-SG de 29 de julio de 2009, remitió la documentación tendiente a la designación de uno de los espacios públicos de la ciudad con el nombre de Luis A. Robalino Dávila; y,

**Que,** la Procuraduría Metropolitana, mediante oficio, expediente No. 2498-2009 de 29 de julio de 2009, emitió criterio legal favorable sobre la propuesta de designación al espacio público ubicado en la intersección de la Avenida República y Calle N36 Mañosca, con el nombre de Luis A. Robalino Dávila.

**En ejercicio de sus atribuciones legales constantes en los artículos 240 y 264 numeral 1 de la Constitución de la República; 57 literales a) y x) del Código Orgánico de Organización Territorial, Autonomía y Descentralización y II.233 del Código Municipal para el Distrito Metropolitano de Quito.**

### EXPIDE:

**LA ORDENANZA QUE DESIGNA AL ESPACIO PÚBLICO UBICADO EN LA INTERSECCIÓN DE LA AVENIDA REPÚBLICA Y CALLE N36 MAÑOSCA, CON EL NOMBRE DE “LUIS A. ROBALINO DÁVILA”**

**Artículo único.-** Designase al espacio público ubicado en la intersección de la Avenida República y calle N36 Mañosca, barrio y parroquia Rumipamba, utilizando el nombre de Luis A. Robalino Dávila.



**ORDENANZA No. 0261**

**Disposición Final.-** Esta ordenanza entrará en vigencia a partir de la fecha de su sanción.

Dada, en la Sala de Sesiones del Concejo Metropolitano de Quito, el 7 de junio de 2012.

  
Sr. Jorge Albán Gómez

Primer Vicepresidente del Concejo Metropolitano de Quito

  
Abg. Patricia Andrade Baroja

Secretaria General del Concejo Metropolitano de Quito

**CERTIFICADO DE DISCUSIÓN**



La infrascrita Secretaria General del Concejo Metropolitano de Quito, certifica que la presente ordenanza fue discutida y aprobada en dos debates, en sesiones de 10 de mayo y 7 de junio del año dos mil doce.- Quito, **15 JUN 2012**

  
Abg. Patricia Andrade Baroja

**SECRETARIA GENERAL DEL CONCEJO METROPOLITANO DE QUITO**

**ALCALDÍA DEL DISTRITO METROPOLITANO.-** Distrito Metropolitano de Quito, **15 JUN 2012**

**EJECÚTESE:**

  
  
Dr. Augusto Barrera Guarderas  
**ALCALDE DEL DISTRITO METROPOLITANO DE QUITO**



**ORDENANZA No. 0261**

**CERTIFICO**, que la presente ordenanza fue sancionada por el Dr. Augusto Barrera Guarderas, Alcalde del Distrito Metropolitano de Quito, el **15 JUN 2012**  
.- Distrito Metropolitano de Quito, **18 JUN 2012**

  
Abg. Patricia Andrade Baroja

**SECRETARIA GENERAL DEL CONCEJO METROPOLITANO DE QUITO**

DXAC