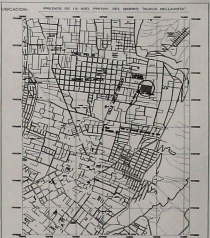


ESTADO DE SODOS, # Y ASES DE LOTES (TOP)

NUMERO DE LOTE	IMPONIBLE	AREA	NOMBRES - APellidos	CELSUG
1	1992.00	367.61	ABRAHAM ANACLE MORA VELAZO	27100070
2	1992.00	372.86	LA PALMERA MARIA VELAZO	26002570
3	1992.00	218.61	ANTONIO CARLOS MORA VELAZO	27100030
4	1992.00	218.61	ANTONIO CARLOS MORA VELAZO	27100040
5	1992.00	177.81	JOSEFITA YSA URIBE	26100000
6	1992.00	367.61	ANTONIO CARLOS MORA VELAZO	27100050
7	1992.00	367.61	ANTONIO CARLOS MORA VELAZO	27100060
8	1992.00	367.61	ANTONIO CARLOS MORA VELAZO	27100080
9	1992.00	367.61	ANTONIO CARLOS MORA VELAZO	27100090
10	1992.00	367.61	ANTONIO CARLOS MORA VELAZO	27100100
11	1992.00	367.61	ANTONIO CARLOS MORA VELAZO	27100110
12	1992.00	367.61	ANTONIO CARLOS MORA VELAZO	27100120
13	1992.00	367.61	ANTONIO CARLOS MORA VELAZO	27100130
14	1992.00	367.61	ANTONIO CARLOS MORA VELAZO	27100140
15	1992.00	367.61	ANTONIO CARLOS MORA VELAZO	27100150
16	1992.00	367.61	ANTONIO CARLOS MORA VELAZO	27100160
17	1992.00	367.61	ANTONIO CARLOS MORA VELAZO	27100170
18	1992.00	367.61	ANTONIO CARLOS MORA VELAZO	27100180
19	1992.00	367.61	ANTONIO CARLOS MORA VELAZO	27100190
20	1992.00	367.61	ANTONIO CARLOS MORA VELAZO	27100200
21	1992.00	367.61	ANTONIO CARLOS MORA VELAZO	27100210
22	1992.00	367.61	ANTONIO CARLOS MORA VELAZO	27100220
23	1992.00	367.61	ANTONIO CARLOS MORA VELAZO	27100230
24	1992.00	367.61	ANTONIO CARLOS MORA VELAZO	27100240
25	1992.00	367.61	ANTONIO CARLOS MORA VELAZO	27100250
26	1992.00	367.61	ANTONIO CARLOS MORA VELAZO	27100260
27	1992.00	367.61	ANTONIO CARLOS MORA VELAZO	27100270
28	1992.00	367.61	ANTONIO CARLOS MORA VELAZO	27100280
29	1992.00	367.61	ANTONIO CARLOS MORA VELAZO	27100290
30	1992.00	367.61	ANTONIO CARLOS MORA VELAZO	27100300
31	1992.00	367.61	ANTONIO CARLOS MORA VELAZO	27100310
32	1992.00	367.61	ANTONIO CARLOS MORA VELAZO	27100320
33	1992.00	367.61	ANTONIO CARLOS MORA VELAZO	27100330
34	1992.00	367.61	ANTONIO CARLOS MORA VELAZO	27100340
35	1992.00	367.61	ANTONIO CARLOS MORA VELAZO	27100350
36	1992.00	367.61	ANTONIO CARLOS MORA VELAZO	27100360
37	1992.00	367.61	ANTONIO CARLOS MORA VELAZO	27100370
38	1992.00	367.61	ANTONIO CARLOS MORA VELAZO	27100380
39	1992.00	367.61	ANTONIO CARLOS MORA VELAZO	27100390
40	1992.00	367.61	ANTONIO CARLOS MORA VELAZO	27100400
41	1992.00	367.61	ANTONIO CARLOS MORA VELAZO	27100410
42	1992.00	367.61	ANTONIO CARLOS MORA VELAZO	27100420
43	1992.00	367.61	ANTONIO CARLOS MORA VELAZO	27100430
44	1992.00	367.61	ANTONIO CARLOS MORA VELAZO	27100440
45	1992.00	367.61	ANTONIO CARLOS MORA VELAZO	27100450
46	1992.00	367.61	ANTONIO CARLOS MORA VELAZO	27100460
47	1992.00	367.61	ANTONIO CARLOS MORA VELAZO	27100470
48	1992.00	367.61	ANTONIO CARLOS MORA VELAZO	27100480
49	1992.00	367.61	ANTONIO CARLOS MORA VELAZO	27100490
50	1992.00	367.61	ANTONIO CARLOS MORA VELAZO	27100500
51	1992.00	367.61	ANTONIO CARLOS MORA VELAZO	27100510
52	1992.00	367.61	ANTONIO CARLOS MORA VELAZO	27100520
53	1992.00	367.61	ANTONIO CARLOS MORA VELAZO	27100530
54	1992.00	367.61	ANTONIO CARLOS MORA VELAZO	27100540
55	1992.00	367.61	ANTONIO CARLOS MORA VELAZO	27100550
56	1992.00	367.61	ANTONIO CARLOS MORA VELAZO	27100560
57	1992.00	367.61	ANTONIO CARLOS MORA VELAZO	27100570
58	1992.00	367.61	ANTONIO CARLOS MORA VELAZO	27100580
59	1992.00	367.61	ANTONIO CARLOS MORA VELAZO	27100590
60	1992.00	367.61	ANTONIO CARLOS MORA VELAZO	27100600
61	1992.00	367.61	ANTONIO CARLOS MORA VELAZO	27100610
62	1992.00	367.61	ANTONIO CARLOS MORA VELAZO	27100620
63	1992.00	367.61	ANTONIO CARLOS MORA VELAZO	27100630
64	1992.00	367.61	ANTONIO CARLOS MORA VELAZO	27100640
65	1992.00	367.61	ANTONIO CARLOS MORA VELAZO	27100650
66	1992.00	367.61	ANTONIO CARLOS MORA VELAZO	27100660
67	1992.00	367.61	ANTONIO CARLOS MORA VELAZO	27100670
68	1992.00	367.61	ANTONIO CARLOS MORA VELAZO	27100680
69	1992.00	367.61	ANTONIO CARLOS MORA VELAZO	27100690
70	1992.00	367.61	ANTONIO CARLOS MORA VELAZO	27100700
71	1992.00	367.61	ANTONIO CARLOS MORA VELAZO	27100710
72	1992.00	367.61	ANTONIO CARLOS MORA VELAZO	27100720
73	1992.00	367.61	ANTONIO CARLOS MORA VELAZO	27100730
74	1992.00	367.61	ANTONIO CARLOS MORA VELAZO	27100740
75	1992.00	367.61	ANTONIO CARLOS MORA VELAZO	27100750
76	1992.00	367.61	ANTONIO CARLOS MORA VELAZO	27100760
77	1992.00	367.61	ANTONIO CARLOS MORA VELAZO	27100770
78	1992.00	367.61	ANTONIO CARLOS MORA VELAZO	27100780
79	1992.00	367.61	ANTONIO CARLOS MORA VELAZO	27100790
80	1992.00	367.61	ANTONIO CARLOS MORA VELAZO	27100800
81	1992.00	367.61	ANTONIO CARLOS MORA VELAZO	27100810
82	1992.00	367.61	ANTONIO CARLOS MORA VELAZO	27100820
83	1992.00	367.61	ANTONIO CARLOS MORA VELAZO	27100830
84	1992.00	367.61	ANTONIO CARLOS MORA VELAZO	27100840
85	1992.00	367.61	ANTONIO CARLOS MORA VELAZO	27100850
86	1992.00	367.61	ANTONIO CARLOS MORA VELAZO	27100860
87	1992.00	367.61	ANTONIO CARLOS MORA VELAZO	27100870
88	1992.00	367.61	ANTONIO CARLOS MORA VELAZO	27100880
89	1992.00	367.61	ANTONIO CARLOS MORA VELAZO	27100890
90	1992.00	367.61	ANTONIO CARLOS MORA VELAZO	27100900
91	1992.00	367.61	ANTONIO CARLOS MORA VELAZO	27100910
92	1992.00	367.61	ANTONIO CARLOS MORA VELAZO	27100920
93	1992.00	367.61	ANTONIO CARLOS MORA VELAZO	27100930
94	1992.00	367.61	ANTONIO CARLOS MORA VELAZO	27100940
95	1992.00	367.61	ANTONIO CARLOS MORA VELAZO	27100950
96	1992.00	367.61	ANTONIO CARLOS MORA VELAZO	27100960
97	1992.00	367.61	ANTONIO CARLOS MORA VELAZO	27100970
98	1992.00	367.61	ANTONIO CARLOS MORA VELAZO	27100980
99	1992.00	367.61	ANTONIO CARLOS MORA VELAZO	27100990
100	1992.00	367.61	ANTONIO CARLOS MORA VELAZO	27101000



CUADRO DE AREAS

NUMERO DE LOTES	CSA	SE	SE	SE
AREA TOTAL CUADRO	10,163.76 m ²	100%	63.14%	
AREA VIVIENDA TOTAL	2,828.88 m ²	14.05%	8.42%	
AREA DE VIVIENDA PARQUEADA	4,847.57 m ²		31.44%	
AREA TOTAL ESCRITURAS	12,000.00 m ²			100%
AREA TOTAL SUPERFICIE	28,812.11 m ²			
PERIFERIA	1,378.89 m ²			
AREA TOTAL APLICACIONES	3,206.74 m ²	13.32%		

CLAVE CATASTRAL = 1413801010000 | NUMERO PROYECTO = 430133
PROYECTO PREVIO REGISTRADO: 1973979
ASO. COMUNITARIO DEL BARRIO "NUEVA BELLAVISTA"
Escuela: Maternidad años 3 a 500
UBICACION: ZONA ADMINISTRATIVA DEL BARRIO "NUEVA BELLAVISTA", AL NOROCCIDENTE

CIUDE
MUNICIPIO DE SAN SALVADOR
DEPARTAMENTO DE SAN SALVADOR

IMPLANTACION
CUADRO DE AREAS
UBICACION
AREA TOP DE LOTES

PROYECTANTE: [Signature]
INDEPENDIENTE BARRIO: [Signature]

ELABORADO POR:
DISEÑADOR: [Signature]
DISEÑADORA: [Signature]
PROYECTO:
FECHA:
ESCALA:
1/3

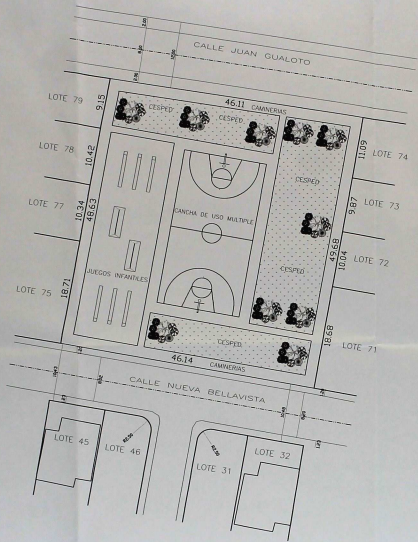
IMPLANTACION GENERAL DEL BARRIO "NUEVA BELLAVISTA"
ESCALA: 1 _____ 500

MEMORIO DEL DISEÑO DEL PLANTEAMIENTO DE LOTES
El Secretario de Territorio, Urbanismo e Infraestructura de este Municipio, en uso de sus funciones, ha autorizado el presente proyecto de planTEAMIENTO de LOTES del BARRIO "NUEVA BELLAVISTA" en la zona administrativa del BARRIO "NUEVA BELLAVISTA" de la ciudad de San Salvador, Departamento de San Salvador, para su implementación en el territorio municipal.

Elaboración: [Signature]
Secretaría de Territorio, Urbanismo e Infraestructura

En virtud de la autorización del Municipio de San Salvador, en uso de sus funciones, he autorizado el presente proyecto de planTEAMIENTO de LOTES del BARRIO "NUEVA BELLAVISTA" en la zona administrativa del BARRIO "NUEVA BELLAVISTA" de la ciudad de San Salvador, Departamento de San Salvador, para su implementación en el territorio municipal.

Elaboración: [Signature]



ESPACIO VERDE Y COMUNITARIO

ESCALA: 1 ____ 250



CUADRO DE AREAS

NUMERO DE LOTES	AREA	AREA VERDE	AREA TOTAL
AREA TOTAL LOTES	14.020,18 m ²	100%	14.020,18 m ²
AREA VERDE TOTAL	5.044,98 m ²	14,01%	5.044,98 m ²
AREA DE USOS Y PASAJES	8.832,37 m ²		31,44%
AREA TOTAL RESERVADA	27.048,90 m ²		
AREA TOTAL TOPOGRAFICA	24.832,11 m ²		100%
RESERVA	127,08 m ²		
AREA TOTAL AFECTACIONES	5.083,04 m ²		13,58%

CLAVE CASUAL: 1411801510000 NUMERO PROYECTO: 8.30122

REGIONAL: URBANA PROYECTO DEFINITIVO

ASO. PROV. DEL BARRIO "NUEVA BELLAVISTA"
 Avenida Bellavista s/n - 308

UBICACION: ZONA CASERIO, CALLE SAN JUAN, ALDEA GUAYACANES, BELLAVISTA DE CALDERA

AREAS VERDES Y COMUNITARIAS CUADRO DE AREA UBICACION	
PROFESIONAL: 	REPRESENTACION JURIDICA:
FECHA: _____ LUGAR: _____ AREA: _____ ESCALA: _____ OBSERVACIONES: _____	3 3

MUNICIPIO DEL DISTRITO DE WEI # INCOLADO DE QUETO

La Intendencia de Turismo, Cultura e Identidad, autoriza por este acto a la Municipalidad Provincial del cantón de El Valle de los Rios # INCOLADO DE QUETO para la ejecución de las obras de infraestructura de terreno verde.

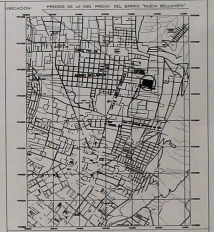
La Intendencia de Turismo, Cultura e Identidad, autoriza por este acto a la Municipalidad Provincial del cantón de El Valle de los Rios # INCOLADO DE QUETO para la ejecución de las obras de infraestructura de terreno verde.

Intendencia de Turismo, Cultura e Identidad

Intendencia de Turismo, Cultura e Identidad

LISTADO DE SUJOS, # y ÁREAS DE LOTES (TOP)

Table with columns for Lot Number (N.º DE LOTE), Surname (SUJOS), and Area (ÁREAS). It lists 50 lots and their corresponding owners.



CUADRO DE ÁREAS

Summary table of areas with columns: TIPO, HA, M² CON DECIMALES, Y TOTAL. Rows include: ÁREA TOTAL, ÁREA TOTAL DE LOTES, ÁREA TOTAL DE PASAJES, and ÁREA TOTAL DE SERVICIOS.

C.A.J. COMERCIAL S.A. 141 001 70000 RUBEN GRIFFIN - KRISTIN

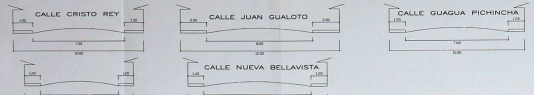
ASO. PROV. DEL BARRIO "NUEVA BELLAVISTA" Avda. Beltrán # 200

Professional registration form with fields for COPIES, PLANIFICACIÓN, ELABORACIÓN, LUBRICACIÓN, and AREA TOTAL DE LOTES. Includes a signature and a scale indicator '1'.

IMPLANTACION GENERAL DEL BARRIO "NUEVA BELLAVISTA"

ESCALA: 1 ____ 500

CORTE VAS Y PASAJE ESCALA: 1 ____ 150



VARIABLE CALLES/PULLMAN: GENERAL PINTAG ANTISANA-ILALO

Professional stamps for 'COPIA AUTENTICA' and 'CERTIFICADO' from 'DIPLOMA EN UTO'.

Handwritten text at the bottom right corner.