



Secretaría  
**General del  
Concejo**

Informe N° IC-O-2012-131

**COMISIÓN DE SUELO Y ORDENAMIENTO TERRITORIAL  
-EJE TERRITORIAL-**

RESOLUCIÓN	FECHA	SUMILLA
PRIMER DEBATE:		
SEGUNDO DEBATE:	10.05.2012	f
OBSERVACIONES:		

Señor Alcalde, para su conocimiento y del Concejo Metropolitano de Quito, remitimos el siguiente Informe emitido por la Comisión de Suelo y Ordenamiento Territorial, con las siguientes consideraciones:


**1.- ANTECEDENTES:**

1.1.- El Concejo Metropolitano de Quito, en sesión pública ordinaria realizada el jueves 16 de febrero de 2012, luego de analizar el Informe No. IC-O-2011-532 emitido por la Comisión de Suelo y Ordenamiento Territorial, relativo al pedido formulado por la Empresa Metropolitana de Movilidad y Obras Públicas, quien solicita la asignación de nomenclatura a las vías de la parroquia Pomasqui, con nombres de Personajes de la Colonia, Escritores, Religiosos, Pintores, Escultores y Otros de la Parroquia"; resolvió devolver el expediente a la Comisión de origen, a fin de que se realice un nuevo análisis de la propuesta de nomenclatura, previo a que sea conocido por la Corporación Edilicia en Primer Debate.

1.2.- En sesión ordinaria realizada el 23 de abril de 2012, la Comisión de Suelo y Ordenamiento Territorial, analizó el referido expediente de conformidad a lo resuelto por el Concejo Metropolitano de Quito.

**2.- DICTAMEN DE LA COMISIÓN:**

La Comisión de Suelo y Ordenamiento Territorial, en sesión ordinaria de 23 de abril de 2012, acoge los criterios técnicos y legal, con fundamento en el artículo 57 literal x) del Código Orgánico de Ordenamiento Territorial, Autonomía y Descentralización, en concordancia con los artículos II.222, II.230, II.232 de la Ordenanza 160, emite

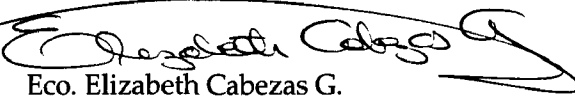



**Secretaría  
General del  
Concejo**

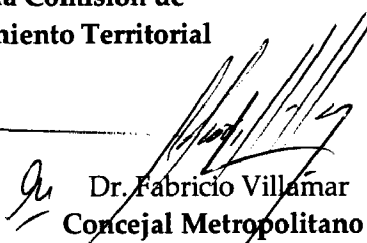
**DICTAMEN FAVORABLE**, para que el Concejo Metropolitano conozca en primer debate el proyecto de Ordenanza que designa a Varias Calles de la parroquia Pomasqui, utilizando nombres de "Personajes de la Colonia, Escritores, Religiosos, Pintores, Escultores y Otros de la Parroquia".

Dictamen que la Comisión pone a consideración del Concejo Metropolitano.

Atentamente,

  
Eco. Elizabeth Cabezas G.  
**Presidenta de la Comisión de  
Suelo y Ordenamiento Territorial**

  
Lic. Freddy Heredia  
**Concejal Metropolitano**

  
Dr. Fabricio Villamar  
**Concejal Metropolitano**

Adjunto expediente con documentación constante en ciento once fojas, además el proyecto de ordenanza.

Ab. Diego Cevallos S.  
(2010-91)

pte

## EL CONCEJO METROPOLITANO DE QUITO

Visto el Informe No. IC-O-2012-131 de 23 de abril de 2012, expedido por la Comisión de Suelo y Ordenamiento Territorial.

### CONSIDERANDO:

- Que,** la Constitución de la República en su artículo 240 establece que los gobiernos autónomos descentralizados de las regiones, distritos metropolitanos, provincias y cantones tendrán facultades legislativas en el ámbito de sus competencias y jurisdicciones territoriales;
- Que,** el numeral 1 del artículo 264 de la Carta Magna dentro de las competencias exclusivas de los gobiernos municipales, establece la de planificar el desarrollo cantonal y formular los correspondientes planes de ordenamiento territorial, de manera articulada con la planificación nacional, regional, provincial y parroquial, con el fin de regular el uso y la ocupación del suelo urbano y rural;
- Que,** los literales a) y x) del artículo 57 del Código Orgánico de Organización Territorial, Autonomía y Descentralización, refiriéndose a las atribuciones del Concejo Metropolitano, en su orden establecen: "a) El ejercicio de la facultad normativa en las materias de competencia del gobierno autónomo descentralizado municipal, mediante la expedición de ordenanzas cantonales, acuerdos y resoluciones; y x) Regular y controlar, mediante la normativa cantonal correspondiente, el uso de suelo en el territorio del cantón, de conformidad con las leyes sobre la materia, y establecer el régimen urbanístico de la tierra";
- Que,** el artículo 322 del mismo Código establece el procedimiento para la emisión de ordenanzas;
- Que,** la Empresa Metropolitana de Movilidad y Obras Públicas (EPMMOP-Q) con oficio No. GG 4459 SG 000190 de 13 de enero de 2010, sugiere denominar a varias vías de la parroquia Pomasqui, con nombres de personajes de la colonia, escritores, religiosos, escultores y otros de la parroquia;

**Que,** el Dr. Jorge Salvador Lara, Cronista de la Ciudad, ha emitido su informe favorable a la designación vial propuesta, a través del oficio No. 008-AMH/JSL/XR/2010 de 7 de enero de 2010; y,

**Que,** Procuraduría Metropolitana, mediante oficio, referencia expediente No. 0131-2010, de 8 de febrero de 2010, emite su informe legal favorable para la designación vial propuesta.

**En ejercicio de sus atribuciones legales constantes en los artículos 240 y 264 numeral 1 de la Constitución de la República; 57 literales a) y x) del Código Orgánico de Organización Territorial, Autonomía y Descentralización; y P.2 literal a) II. 230, II.232 e II.233 del Código Municipal.**

**EXPIDE:**

**LA ORDENANZA QUE DESIGNA A LAS VÍAS DE LA PARROQUIA POMASQUI CON NOMBRES DE PERSONAJES DE LA COLONIA, ESCRITORES, RELIGIOSOS, PINTORES, ESCULTORES Y OTROS DE LA PARROQUIA.**

**Artículo 1.-** Designase a las vías de la parroquia Pomasquí utilizando nombres de Personajes de la Colonia, Escritores, Religiosos, Pintores, Escultores y Otros de la Parroquia; de conformidad al siguiente detalle:

<b>Código de vía</b>	<b>Nombre Propuesto</b>
S1A	ABDÓN CALDERÓN
Oe4H, S6C	AGUSTÍN BALDEÓN
Oe5K	ALBORADA
S8H	ALEJANDRO MACHUCA
Oe5, S6A	ANTONIO ASTUDILLO
E1A, N5D	ANTONIO BASTIDAS
N2H	ASCENCIO GÁNDARA
Oe3A	ÁRBOL SOLITARIO
N3D, Oe1C, Oe2	CAMILO CASARES
E6D	CARLOS ANDRADE MARÍN
N3, Oe2, Oe2A	CASITAHUA
N6	CATÓN CÁRDENAS



Oe2M, S4	CRISTÓBAL GANGOTENA
E6B	DE LAS ALMENDRAS
E6D, N4C	DE LAS ALONDRAS
E6E, N5H	DE LAS AMAPOLAS
N6	DE LAS AVELLANAS
N5	DE LAS CAMELIAS
N6D	DE LAS CLAUDIAS
N7C	DE LAS DALIAS
N7	DE LAS GARDENIAS
E6A	DE LAS GOLONDRINAS
N6B	DE LAS GROSELLAS
E5D	DE LAS MALVAS
E5H	DE LAS MUECES
E5B	DE LAS PALMERA
E5L	DE LOS ALAMOS
E5L, N7D	DE LOS AZGARROBOS
E5A	DE LOS ALMENDROS
N5A	DE LOS AMARANTOS
E5F	DE LOS ARUPOS
E5H	DE LOS CACTUS
N3M, N4, Oe3F	EDUARDO BATALLAS
N2C, Oe3B	FERNANDO CORRAL
N2E	FRANCISCO MATIS
Oe3L, S9	FRANCISCO MONTAÑO
	GABRIEL GARCÍA MORENO
Oe3E	GUILLERMO BODERO
Oe2	IGNACIO CARRASCO
Oe2G	JOSÉ ANTONIO CORREA
	JOSÉ DE LA CUADRA
S9	JOSÉ MARÍA BUGA
	JUAN ANTE Y VALENCIA
N2E, N2F, Oe1E	JUAN CALDERÓN
S4B	JUAN PÍO MONTÚFAR
Oe3F, S5A	JULIÁN ARBAIZA
Oe2E	JULIÁN JOSÉ MORENO
N3K	LUIS ALBERTO RIBADENEIRA

N3G, Oe2K	LUIS GABRIEL DÁVILA
Oe3F, Oe3I	MANUEL ALBÁN
EJE LONG	MANUEL CÓRDOVA GALARZA
	MANUEL JORDÁN
Oe3I	MANUEL LOPERA
Oe2G, Oe2H	MANUEL ROMERO
N2	MANUELA SÁENZ
N2A, Oe3D	MARIANO CALVACHE
Oe3F	MATÍAS BIGO
Oe4G	MIGUEL DE SANTIAGO
Oe2F	MIGUEL DONOSO
N3H	MÓNICA
Oe3I	RAFAEL QUEVEDO
Oe4F	NICOLÁS CORTÉZ
E1A	PABLO
S9C	PELRO BIENA
E4	ROSA
E2	24 DE MAYO
S5	27 DE FEBRERO
E4	9 DE OCTUBRE
N1E, Oe3B, Oe3D	CARLOS ÁVALOS ENRÍQUEZ
	CARLOS ZEVALLOS MENÉNDEZ
Oe3I	ÉDGAR PÉREZ
N3N, N4	FELICÍSIMO LÓPEZ
Oe2L	FRANCISCO ANTONIO NEGRETE
N6D	NARCISA DE JESÚS
N5D	DE LOS CAFETOS
N4G	DE LOS CEIBOS
N3B, Oe1B	DE LOS PUMAS
E5I	DE LOS OLIVOS
N6D	DE LOS CEDROS
	QUISHUAR
56G	JORGE SWEET
E5K, EJE TRAN	MARIETTA DE VEINTEMILLA

N3E	RAFAEL BARAHONA
S6F	MARÍA ANGÉLICA CARLUCCI
Oe6D, S6E	FRANCISCO HUERTA RENDÓN
S8A	JACINTO JIJÓN Y CAAMAÑO
	PEDRO PORRAS GARCÉS
N8A	FRANCISCO SAA CHACÓN
Oe2D	PUMAMAQUI
Oe6C, S7B	EMILIO ESTRADA ICENZA
S7	ANTONIO SANTIANA
N8E	2 DE JULIO
	27 DE JULIO
S2C	ANTONIO JOSÉ DE SUCRE
EJE TRANS	BONOTA
E6E	BOLÍVAR LEÓN
S6F	CAMINO A LA LUNA
N9	CAMPEÓN DE AMÉRICA
N8D	CLEMENTE RODRÍGUEZ
	CUBA
S5F	DE LAS CULTURAS
N7E	DE LOS CEREZOS
E5H, N6E	DE LOS CIPRESES
E5J	DE LOS CIRUELOS
E5C	DE LOS EUCALIPTOS
E6C	DE LOS FRESNOS
N4D	DE LOS GUABOS
E5K, N5F	DE LOS GUAYABOS
E5A	DE LOS NARANJOS
N6F	DE LOS OLMOS
E5H	DE LOS PEPINOS
E5D	DE LOS PERALES
N6C	DE LOS PERALES
E5M	DE LOS PINOS
E5G, N5F	DE LOS TULIPANES
E4D	DE LOS VIÑEDOS

PRIMER DEBATE

Oe1B	DEL MOLLE
N3C	DEL PENCO
S8F	DIONISIO BRAS
Oe5I	EDÉN
N8F	EDUARDO FLORES
Oe 5C	EL JARDÍN
Oe 2C	EL ÓVALO
S7	EL PARAÍSO
Oe2H	EL QUITIÑO LIBRE
Oe5D	EL ROSAL
Oe3B	EL TAMBO
Oe5	EL VERGEL
	ELOY ALFARO
N4	EUGENIO ESPINO
S1B	FEDERICO GONZALEZ SUAREZ
N8E	GEMMA VADE NEIRA
E5G	SAN GERMÁN
Oe3B, S4	GUILLERMO VALDIVIEZO
N8F	HÉCTOR MORALES
Oe 6D	JORGE CHÁVEZ
E6C	JORGE VALLARINO
E5M, N4	JUAN BAUTISTA
Oe6E	JUAN DE VELASCO
S7	JULIO VITERI
N8C	LA BORDADORA
N6E	LA DOLOROSA
	LA INDEPENDENCIA
Oe1E	LA JOYA
	LA PAMPA
E5	LA PAZ
Oe 3	LAS AZUCENAS
Oe 2N	LAS BUGANVILLAS
Oe 3D	LAS CUCARDAS
Oe 2L	LAS MAGNOLIAS
Oe 2J	LAS MARGARITAS
Oe2I	LAS ORQUÍDEAS
Oe2F	LAS VIOLETAS

PRIMER DEBATE

Oe2M	LOS CLAVELES
Oe2O	LOS GERANIOS
Oe3A	LOS GIRASOLES
Oe 1C	LOS JAZMINES
Oe2K	LOS LAURELES
S6D	LOS LUCEROS
Oe3C	LOS NARDOS
N8D	LUIS VÁSQUEZ
S5	MANUEL CASTELLANOS
EJE TRANS	MANUELA CAÑIZARES
Oe 1B	MARCELINA NOLIVOS
N6	SAN MARCELO
N5	MARIANO MALDONADO
S 2B	NUEVO AMANECER
Oe 5E	PASEO DEL SOL
	PÉREZ REINA
N3J	SAN RAFAEL
S3	SAN JOSÉ
	SAN LUIS
N3L	SANTA CECILIA
E5B, N1E	SANTA TERESA
	SAN SEBASTIÁN
N21, N3A	SEÑOR DEL ÁRBOL
S	SIMÓN BOLÍVAR
	TADEO BENÍTEZ
N2C, Oe2B, Oe3	VICENTE ROCAFUERTE
S7	VILLORITA
S6C	WALTER MOLINA

**Artículo 2.** Esta Ordenanza entrará en vigencia a partir de la fecha de su sanción.

Dada en la Sala de Sesiones del Concejo Metropolitano de Quito, el XX de XXXX de XXXX.

**Sr. Jorge Albán**  
**PRIMER VICEPRESIDENTE DEL**  
**CONCEJO METROPOLITANO DE QUITO**

**Abg. Patricia Andrade Baroja**  
**SECRETARIA GENERAL DEL**  
**CONCEJO METROPOLITANO DE**  
**QUITO**

**CERTIFICADO DE DISCUSIÓN**

La infrascrita Secretaria General del Concejo Metropolitano de Quito, certifica que la presente Ordenanza fue discutida y aprobada en dos debates, en sesiones de XX de XXXX y XX de XXXX de XXXX.- Quito,

**Abg. Patricia Andrade Baroja**  
**SECRETARIA GENERAL DEL CONCEJO METROPOLITANO DE QUITO**


**ALCALDÍA DEL DISTRITO METROPOLITANO.-** Distrito Metropolitano de Quito,

**EJECÚTESE:**

**Dr. Augusto Barrera Guarderas**  
**ALCALDE DEL DISTRITO METROPOLITANO DE QUITO**

**CERTIFICO,** que la presente Ordenanza fue sancionada por el Dr. Augusto Barrera Guarderas, Alcalde del Distrito Metropolitano de Quito, el  
.- Distrito Metropolitano de Quito,

**Abg. Patricia Andrade Baroja**  
**SECRETARIA GENERAL DEL CONCEJO METROPOLITANO DE QUITO**



Secretaría  
General del  
Concejo

SG 0554  
22 FEB 2012

Economista

✓ Elizabeth Cabezas Guerrero

Presidenta de la Comisión de Suelo y Ordenamiento Territorial

Presente

De mi consideración:

El Concejo Metropolitano de Quito, en sesión pública ordinaria realizada el 16 de febrero de 2012, resolvió: aprobar en primer debate el proyecto de Ordenanza que designa a las calles de la parroquia de Pomasqui con nombres de personajes de la Colonia, Escritores, Religiosos, Pintores, Escultores y Vegetación de la parroquia; y, devolver el expediente a la Comisión de origen con el fin de que se amplíe el proceso de socialización de la nomenclatura propuesta en el sector, previo su tratamiento en segundo debate.

Particular que comunico para los fines pertinentes.


Atentamente,

Abg. Patricia Andrade Baroja

SECRETARIA GENERAL DEL CONCEJO METROPOLITANO

DXAC

(2010-91)



Secretaría  
General del  
Concejo

110

Informe N° IC-O-2011-532

**COMISIÓN DE SUELO Y ORDENAMIENTO TERRITORIAL  
-EJE TERRITORIAL-**

ORDENANZA	FECHA	SUMILLA
PRIMER DEBATE:	16. 02. 2012	f
SEGUNDO DEBATE:		
OBSERVACIONES:		

Señor Alcalde, para su conocimiento y el del Concejo Metropolitano de Quito, remitimos el siguiente Informe emitido por la Comisión de Suelo y Ordenamiento Territorial, con las siguientes consideraciones:


**1.- ANTECEDENTES:**

En sesión ordinaria realizada el 12 de diciembre de 2011, la Comisión de Suelo y Ordenamiento Territorial, analizó el pedido formulado por Ing. Pablo Montalvo, ex Gerente General de la Empresa Metropolitana de Obras Públicas, mediante oficio No. GG-4459-SG-190 de 13 de enero de 2010, conforme consta del expediente 2010-91 a fojas 98-99, en el que solicita la asignación de nomenclatura a las vías de la parroquia Pomasqui, con nombres de personajes de la colonia, escritores, religiosos, pintores, escultores y otros de la parroquia.

**2.- INFORMES TÉCNICOS:**

2.1.- Mediante oficio No. 008-AMH/JSL/XR/2010 de 7 de enero de 2010, emitido por el Dr. Jorge Salvador Lara, ex Cronista de la Ciudad, a fojas 97 del expediente, emite su informe técnico, en el que en su parte pertinente manifiesta lo siguiente:





**Secretaría  
General del  
Concejo**

109

*"(...)me cumple emitir Informe Favorable para que se aprueben los nombres propuestos por la Nomenclatura de la Parroquia de Pomasqui, a cuyo efecto se dignó enviarme la nómina completa. Recibí asimismo una copia del plano de dicha Parroquia.*

*No tengo ninguna objeción sobre los nombres propuestos, relacionados con personales y episodios que la historia nacional, cantonal o parroquial registran; así como con el Santoral popular; la Botánica: Amapolas, camelias; (nombres de flores y árboles), con otros nombres de significación contemporánea.*


2.2.- Mediante oficio No. ST-GT-0075 de 13 de enero de 2011, a fojas 104 del expediente, el Arq. Carlos Quezada Proaño, Director de Gestión Territorial de la Secretaría de Territorio Hábitat y Vivienda, emite su informe técnico, en el que en su parte pertinente manifiesta lo siguiente:

*"(...) En base al Oficio No. GG-4459 - SG/0190 - EPMMOP del 13 de enero de 2010, que contiene el proyecto de ordenanza, tomando en consideración los nombres de personajes de la colonia, religiosos, pintores, escultores y otros de la parroquia de Pomasqui que ameritan ser asignados a las vías que constan en el anexo y al Oficio No. 008 AMH/JSL/XR/2010 000186 del 7 de enero de 2010, suscrito por el Cronista de la Ciudad, mediante el cual emite criterio técnico favorable respecto del estudio realizado la Gerencia de Espacio Público de la EPMMOP, la Secretaría emite criterio técnico favorable a la propuesta planteada; y, se remite para conocimiento de la Comisión de Suelo y Ordenamiento Territorial y autorización del Concejo Metropolitano de Quito (...)"*

### **3. INFORME LEGAL.-**

Mediante oficio, referencia expediente No. 0131-2010 de 8 de febrero de 2010, a fojas 101-102 del expediente, el Dr. Daniel Escobar Beltrán, Subprocurador Metropolitano, emite el informe legal respectivo, el mismo que luego del análisis de las consideraciones técnicas y jurídicas, en su parte pertinente señala:

*"(...) Con estos antecedentes, Procuraduría Metropolitana, de conformidad con lo dispuesto en el Art. II 233 de la Ordenanza 160 de 31 de octubre de 2005, emite CRITERIO LEGAL FAVORABLE, para que la Comisión que usted preside, alcance del Concejo Metropolitano la resolución correspondiente, en la que se designa a las vías de la parroquia de Pomasqui, con nombres de personajes de la Colonia, Escritores, Religiosos, Escultores y Otros de la Parroquia de Pomasqui."*



Secretaría  
**General del  
Concejo**

1090

*Debo además indicar que lo recomendado no se encuentra inmerso en la prohibición prevista en el numeral 13 del Art. 64 de la Ley Orgánica de Régimen Municipal (...)*

#### **4.- DICTAMEN DE LA COMISIÓN:**

La Comisión de Suelo y Ordenamiento Territorial, en sesión ordinaria de 12 de diciembre de 2011, acoge los criterios técnicos y legal, con fundamento en el artículo 57 literal x) del Código Orgánico de Ordenamiento Territorial, Autonomía y Descentralización, emite **DICTAMEN FAVORABLE**, para que el Concejo Metropolitano conozca el proyecto de Ordenanza que designa a varias calles de la parroquia Pomasqui, con nombres de personajes de la Colonia, Escritores, Religiosos, Pintores, Escultores y otros de la Parroquia de Pomasqui

Dictamen que la Comisión pone a consideración del Concejo Metropolitano.

Atentamente,

Elizabeth Cabezas G.  
**Presidente de la Comisión de  
Suelo y Ordenamiento Territorial**

Dr. Fabricio Villamar  
**Concejal Metropolitano**

Lic. Eddy Sánchez  
**Concejal Metropolitano**

Adjunto expediente constante en 104 fojas, además del proyecto de ordenanza.  
JCMA  
(2010-91).

107

**ORDENANZA MUNICIPAL No.**

**EL CONCEJO METROPOLITANO DE QUITO**

Visto el Informe No. IC-O-2011-532 de 12 de diciembre de 2011, expedido por la Comisión de Suelo y Ordenamiento Territorial.

**CONSIDERANDO:**

**Que,** la Constitución de la República en su artículo 240 establece que los gobiernos autónomos descentralizados de las regiones, distritos metropolitanos, provincias y cantones tendrán facultades legislativas en el ámbito de sus competencias y jurisdicciones territoriales;

**Que,** el numeral 1 del artículo 264 de la Carta Magna dentro de las competencias exclusivas de los gobiernos municipales, establece la *de* planificar el desarrollo cantonal y formular los correspondientes planes de ordenamiento territorial, de manera articulada con la planificación nacional, regional, provincial y parroquial, con el fin de regular el uso y ocupación del suelo urbano y rural;

**Que,** los literales a) y x) del artículo 57 del Código Orgánico de Organización Territorial, Autonomía y Descentralización, refiriéndose a las atribuciones del Concejo Metropolitano, en su orden establecen: *"a) El ejercicio de la facultad normativa en las materias de competencia del gobierno autónomo descentralizado municipal, mediante la expedición de ordenanzas cantonales, acuerdos y resoluciones; y x) Regular y controlar, mediante la normativa cantonal correspondiente, el uso de suelo en el territorio del cantón, de conformidad con las leyes sobre la materia, y establecer el régimen urbanístico de la tierra";*

**Que,** el artículo 322 del mismo Código establece el procedimiento para la emisión de ordenanzas;

**Que,** la Empresa Metropolitana de Movilidad y Obras Públicas (EPMMOP-Q) con oficio No. GG 4459 SG 000190 de 13 de enero de 2010, sugiere denominar a varias vías de la parroquia Pomasqui, con nombres de personajes de la colonia, escritores, religiosos, escultores y otros de la parroquia.

**Que,** el Dr. Jorge Salvador Lara, Cronista de la Ciudad, ha emitido su informe favorable a través del oficio No. 008-AMH/JSL/XR/2010 de 7 de enero de 2010.

106

**ORDENANZA MUNICIPAL No.**

**Que,** Procuraduría Metropolitana, mediante oficio referencia expediente No. 0131-2010 de 8 de febrero de 2010, emite su informe legal favorable.

**En ejercicio de sus atribuciones legales constantes en los artículos 240 y 264 numeral 1 de la Constitución de la República; 57 literales a) y x) del Código Orgánico de Organización Territorial, Autonomía y Descentralización; y P.2 literal c), II. 230, II.232 e II.233 del Código Municipal.**

**EXPIDE:**

**LA ORDENANZA QUE DESIGNA A LAS CALLES DE LA PARROQUIA POMASQUI CON NOMBRES DE PERSONAJES DE LA COLONIA, ESCRITORES, RELIGIOSOS, PINTORES, ESCULTORES Y VEGETACIÓN DE LA PARROQUIA.**

**Artículo 1.-** Designase a las vías de la parroquia Pomasqui, con nombres de personajes de la colonia, escritores, religiosos, escultores y otros de la parroquia, según constan en el listado anexo.

**Artículo 2.-** Esta Ordenanza entrará en vigencia a partir de la fecha de su sanción.

Dada en la Sala de Sesiones del Concejo Metropolitano de Quito, el XX de XXXXX de XXXX.

**Sr. Jorge Albán  
PRIMER VICEPRESIDENTE DEL  
CONCEJO METROPOLITANO DE QUITO**

**Abg. Patricia Andrade Baroja  
SECRETARIA GENERAL DEL  
CONCEJO METROPOLITANO DE  
QUITO**

**CERTIFICADO DE DISCUSIÓN**

La infrascrita Secretaria General del Concejo Metropolitano de Quito, certifica que la presente Ordenanza fue discutida y aprobada en dos debates, en sesiones de XX de XXXXX y XX de XXXXX de XXXX.- Quito,

105

**ORDENANZA MUNICIPAL No.**

**Abg. Patricia Andrade Baroja  
SECRETARIA GENERAL DEL CONCEJO METROPOLITANO DE QUITO**

**ALCALDÍA DEL DISTRITO METROPOLITANO.- Distrito Metropolitano de Quito,**

**EJECÚTESE:**

**Dr. Augusto Barrera Guarderas  
ALCALDE DEL DISTRITO METROPOLITANO DE QUITO**

**CERTIFICO, que la presente Ordenanza fue sancionada por el Dr. Augusto Barrera Guarderas, Alcalde del Distrito Metropolitano de Quito, el  
.- Distrito Metropolitano de Quito,**

**Abg. Patricia Andrade Baroja  
SECRETARIA GENERAL DEL CONCEJO METROPOLITANO DE QUITO**

**PRIMER DIBANTE**

Manu 7



**EPMMOP**  
Empresa Pública  
Metropolitana  
de Movilidad y  
Obras Públicas

Quito,

10 ENE. 2012

HR. 0024433

GEP

SG. 000095

00.040

2012 91

Abogada  
Patricia Andrade Baroja  
Secretaria General del Concejo Metropolitano  
Presente

De mi consideración:

En atención a la solicitud de fichas técnicas faltantes para completar los 181 nombres propuestos para las calles de la parroquia de Pomasqui, al respecto me permito indicarle a usted que, las fichas faltantes corresponden a nombres de personajes y especies arbóreas ya existentes en la ciudad de Quito; además de nombres autóctonos solicitados por los moradores de la parroquia por ejemplo nuevo amanecer, la joya, paseo del sol entre otros que han sido de difícil descripción, sin embargo, a fin de mantener la identidad de cada parroquia, se ha considerado estas denominaciones y se han analizado conjuntamente con el cronista de la ciudad tal como se indica en el oficio No. 008 AMH/JSL/XR/2010 enviado por el Dr. Jorge Salvador Lara (página. 97). En el listado adjunto (página 94), se ubica una simbología para clasificar estos nombres.

En virtud de lo expuesto, remito a usted nuevamente la documentación enviada para que se digne dar a conocer en el Concejo Metropolitano de Quito las propuestas de denominación vial para la parroquia de Pomasqui a fin de emitir las Ordenanzas correspondientes.

Atentamente,

Ing. Xavier Arroyo V.  
Gerente de Espacio Público

7 de enero de 2012

Elaborado por:  
Revisado por:  
Aprobado por:

Ing. Lorena Izurieta Z.  
Ing. Eduardo Pazmiño Z.  
Ing. Xavier Arroyo V.

**CONCEJO METROPOLITANO**  
**SECRETARIA GENERAL**  
**RECEPCION DE DOCUMENTOS**  
FECHA..... 01.30  
HORA..... 10 1 ENE 2012  
NOMBRE..... J. Baroja



**Secretaría de  
Territorio, Hábitat  
y Vivienda**

Sucre F 104  
104

Quito,

Oficio ST-GT-

0075

2010-91

Abogada  
Patricia Andrade Baroja  
SECRETARIA GENERAL DEL CONCEJO  
METROPOLITANO DE QUITO  
Presente

Señora Secretaria General:

En atención al Oficio SG 0026, ingresado con HC. 2011-00611 del 5 de enero del 2011, mediante el cual requiere emita informe y criterio técnico sobre el pedido formulado por el Ing. Pablo Montalvo, Gerente General de la Empresa Pública Metropolitana de Movilidad y Obras Públicas – EPMMOP-Q, quien presenta la documentación requerida para la designación vial de la parroquia Pomasqui, utilizando los nombres de personajes de la colonia, escritores, religiosos, pintores, escultores y otros de la parroquia.

La Secretaría de Territorio, Hábitat y Vivienda, en relación a lo solicitado informa:

En base al Oficio No. GG-4459-SG/0190-EPMMOP del 13 de enero del 2010, que contiene el proyecto de ordenanza, tomando en consideración los nombres de personajes de la colonia, escritores, religiosos, pintores, escultores y otros de la parroquia de Pomasqui que ameritan ser asignados a las vías que constan en el anexo y al Oficio No. 008 AMH/JSL/XR/2010 000186 del 7 de enero del 2010, suscrito por el Cronista de la Ciudad, mediante el cual emite criterio técnico favorable respecto del estudio realizado por la Gerencia de Espacio Público de la EPMMOP; la Secretaría emite **criterio técnico favorable** a la propuesta planteada; y, se remite para conocimiento de la Comisión de Suelo y Ordenamiento Territorial y autorización del Concejo Metropolitano de Quito.

Particular que pongo en su conocimiento para los fines pertinentes.

Atentamente,

Arq. Carlos Quezada P.  
DIRECTOR DE GESTIÓN TERRITORIAL

Anexo: Carpeta a con documentación recibida compuesta por 102 hojas útiles

	NOMBRES	FECHA	FIRMA/SUMILLA
Elaborado por:	Arq. Patricio Montalvo	2011-01-05	A.

Jeaneth A.  
2011-01-05

**CONCEJO  
METROPOLITANO  
SECRETARÍA GENERAL  
RECEPCIÓN DE DOCUMENTOS**

FECHA: 13 ENE 2011  
HORA: 11:10  
NOMBRE: Sandoz 102 hoj

17-01-11



Secretaría  
General del  
Concejo

103

JG

0026 ✓

05 ENE 2011

Arquitecto

René Vallejo Aguirre

Secretario de Territorio, Hábitat y Vivienda

Presente

De mi consideración:

Por disposición de la Concejala Elizabeth Cabezas, Presidenta de la Comisión de Suelo y Ordenamiento Territorial y conforme lo establecido en el Art. I. (30), Libro I, del Código Municipal para el Distrito Metropolitano de Quito, solicito a usted, que para conocimiento de la referida Comisión, emita en un plazo máximo de 15 días, un informe y criterio técnico, referente al planteamiento formulado por el Ing. Pablo Montalvo, Gerente General de la Empresa Pública Metropolitana de Movilidad y Obras Públicas, EPMMOP-Q, quien presenta la documentación requerida para la designación vial de la parroquia Pomasqui, utilizando los nombres de personajes de la colonia; escritores, religiosos, pintores, escultores y otros de la parroquia.

Adjunto con cargo devolutivo una carpeta con documentación constante en 102 hojas.

Segura de contar con su gentil atención, le anticipo mi sincero agradecimiento.

Atentamente,

Abg. Patricia Andrade Baroja

SECRETARIA GENERAL DEL CONCEJO METROPOLITANO

(2010-91)

Marisela C.

2011-01-04



**EDMMOP****SISTEMA OFICIAL CENTRALIZADO DE SECRETARIA GENERAL Y ARCHIVO AUTOMATIZADO**

NUMERO DE RUTA EXTERNA

PROCEDENCIA

NOMBRE

Secretaría General del Concejo

ANDRÉS PATRICIA

TIPO Y No. DE DOCUMENTO

FECHA DEL DOCUMENTO

REFERENCIA

10216

26/12/2011

FECHA DE RECEPCION

5086

26 DEC 11

26-DEC-11 13:19:05

103

ASUNTO

COMISION SUELO Y ORDENAMIENTO TERRITORIAL NOMENCLATURA PARROQUIA POMASQUI  
SOLICITA REMITIR LAS FICHAS RESTANTES (JG)

ANEXO No.

CONTRATO No. CARPETA 104110JAS

OBRA No.

AREA	RESPONSABLE	ACCION	RECIBIDO POR	FECHA	HORA
CC	PINTO TROYA GERMANICO ALFREDO				
	LORENA RUIZERA				
	G.E.P. SUCURER				
<b>Empresa Pública de Reservas de Alimentos y Alimentos</b>					

CONTESTADO CON: Tere favor imprimir fichas faltantes de los nombres autóctonos del sector para remitir a

OFICIO No.:

Concejo

3 Enero / 2012

MOP

FECHA:

ESTADO DEL TRAMITE:

MEMORANDO No.:

AB

04-01-2012

FECHA:

30 DIC. 2011

ARCHIVADO EN:


FECHA:

03 ENE 2012

MOP

CON ANEXOS:

UJANG



EPMMVOP  
Empresa Pública  
Metropolitana  
de Movilidad y  
Obras Públicas

102  
0024433

Secretaría  
General del  
Concejo

2011 DEC 26 P 5086'15

22 DIC 2011

**Ingeniero  
Germánico Pinto  
Gerente General de la Empresa Pública Metropolitana de Movilidad y Obras  
Públicas  
Presente**

De mi consideración:


La Comisión de Suelo y Ordenamiento Territorial, en sesión ordinaria de 12 de diciembre de 2011, conoció la propuesta de nomenclatura para varias vías de la parroquia Pomasqui, utilizando nombres de "Personajes de la Colonia, Escritores, Religiosos, Pintores, Escultores y otros de la parroquia", presentada por la dependencia a su cargo mediante oficio No. GG.4459-SG-190, de 13 de enero de 2010.

El proyecto de ordenanza que se adjunta al oficio en referencia incluye un total de 181 nombres a ser designados a las vías de la parroquia Pomasqui, sin embargo, se han remitido únicamente 91 fichas que constan enumeradas en el expediente a fojas 1-91.


En virtud de lo expuesto, y previo a que su propuesta de nomenclatura sea conocida por el Concejo Metropolitano de Quito, solicito se sirva remitir a esta dependencia, las fichas restantes para completar los 181 nombres propuestos por su autoridad.

Adjunto con cargo devolutivo una carpeta con documentación constante en 104 fojas.

Atentamente,

  
Abg. Patricia Andrade Baroja  
SECRETARIA GENERAL DEL CONCEJO METROPOLITANO  
JGMA

Suelo R

102  
y la.
 Presidente  
 Presidente

10.55	10.55
89-20-0707	89-20-0707
ON 11 07	ON 11 07

REFERENCIA EXPEDIENTE No. 0131-2010

 Economista  
 Elizabeth Cabezas

08 FEB 2010

**PRESIDENTA DE LA COMISIÓN DE  
 SUELO Y ORDENAMIENTO TERRITORIAL**  
 Presente

De mi consideración:

En atención al oficio 367 de 20 de enero del 2010, mediante el cual se solicita criterio legal, acerca del planteamiento formulado por el Ingeniero Pablo Montalvo, en su calidad de Gerente General de la Empresa Municipal de Movilidad y Obras Públicas, que tiene relación con el proyecto de Ordenanza de Nomenclatura de la parroquia Pomasqui, indico lo siguiente:

**CRITERIO TÉCNICO:**

El Ingeniero Pablo Montalvo V. Arq. Pablo Ortega Ramírez, en su calidad de Gerente General de la EMMOP-Q, con oficio No. 4459 SG190 de 13 de enero del 2010, informa que se ha elaborado la documentación técnica que contiene el listado de las vías con la codificación alfanumérica y denominación vial, las fichas individuales, el plano de ubicación y el Proyecto de Ordenanza de la parroquia de Pomasqui de este Distrito, a fin de que sea analizada y autorizada, por parte del Concejo Metropolitano de Quito.

El Doctor Jorge Salvador Lara, Cronista de la Ciudad y Director del Archivo Metropolitano de Historia, en oficio No. 008 AMH/JSL/XR/2010 de 07 de enero del 2010, emite informe favorable para que se apruebe los nombres propuestos para la Nomenclatura de la Parroquia de Pomasqui.

Página 2

**CRITERIO LEGAL:**

Con estos antecedentes, Procuraduría Metropolitana, de conformidad con lo dispuesto en el Art. II. 233 de la Ordenanza 160 de 31 de octubre del 2005, emite **CRITERIO LEGAL FAVORABLE**, para que la Comisión que usted preside, alcance del Concejo Metropolitano la resolución correspondiente, en la que se designa a las vías de la parroquia de Pomasqui, con nombres de personajes de la

Colonia, Escritores, Religiosos, Pintores, escultores y Otros de la Parroquia de Pomasqui.

Debo además indicar que lo recomendado no se encuentra inmerso en la prohibición prevista en el numeral 13 del Art. 64 de la Ley Orgánica de Régimen Municipal.

Atentamente,

  
Dr. Daniel Escobar Beltrán  
**SUBPROCURADOR METROPOLITANO**

Anexo expediente, en 100 fojas

101

NOMBRE DE LA VÍA	CÓDIGO DE LA VÍA	
ABDON CALDERÓN	S1A	
AGUSTÍN BALDEÓN	Oe4H, S6C	
ALBORADA	Oe5K	
ALEJANDRO MACHUCA	S8H	
ANTONIO ASTUDILLO	Oe5, S6A	
ANTONIO BASTIDAS	E1A, N5D	
ASCENCIO GÁNDARA	N2H	
ÁRBOL SOLITARIO	Oe3A	
CAMILO CASARES	N3D, Oe1C, Oe2	
CARLOS ANDRADE MARÍN	E6D	
CASITAHUA	N3, Oe2, Oe2A	
CATÓN CÁRDENAS	N6	
CRISTÓBAL GANGOTENA	Oe2M, S4	
DE LAS ALMENDRAS	E6B	
DE LAS ALONDRAS	E6D, N4C	
DE LAS AMAPOLAS	E6E, N5H	
DE LAS AVELLANAS	N6	
DE LAS CAMELIAS	N5	
DE LAS CLAUDIAS	N6D	
DE LAS DALIAS	N7C	
DE LAS GARDENIAS	N7	
DE LAS GOLONDRINAS	E6A	
DE LAS GROSELLAS	N6B	
DE LAS MALVAS	E5D	
DE LAS NUECES	E5H	
DE LAS PALMERAS	E5B	
DE LOS ALAMOS	E5L	
DE LOS ALGARROBOS	E5I, N7D	
DE LOS ALMENDROS	E5A	
DE LOS AMARANTOS	N5A	
DE LOS ARUPOS	E5F	
DE LOS CACTUS	E5H	
EDUARDO BATALLAS	N3M, N4, Oe1E	
FERNANDO CORRAL	N2C, Oe3B	
FRANCISCO MATIS	N2G	
FRANCISCO MONTAÑO	Oe3L, S9F	
GABRIEL GARCÍA MORENO		
GUILLERMO BODERO	Oe3E	
IGNACIO CARRASCO	Oe2	
JOSÉ ANTONIO CORREA	Oe2G	
JOSÉ DE LA CUADRA		
JOSÉ MARÍA BUGA	S9	
JUAN ANTE Y VALENCIA		
JUAN CALDERÓN	N2E, N2F, Oe1E	
JUAN PIÓ MONTUFAR	S4B	
JULIÁN ARBAIZA	Oe3E, S5A	
JULIÁN JOSÉ MORENO	Oe2E	
LUIS ALBERTO RIBADENEIRA	N3K	
LUIS GABRIEL DAVILA	N3C, Oe2K	
MANUEL ALBAN	Oe3F, Oe3I	
MANUEL CORDOVA GALARZA	EJE LONG	
MANUEL JORDÁN		
MANUEL LOPERA	Oe3I	
MANUEL ROMERO	Oe2G, Oe2H	
MANUELA SAENZ	N2	
MARIANO CALVACHE	N2A, Oe3D	
MATÍAS BIGO	Oe3F	
MIGUEL DE SANTIAGO	Oe4G	
MIGUEL DONOSO	Oe2F	
MONICA	N3H	
RAFAEL CUERVO	Oe3I	
NICOLÁS CORTEZ	Oe4F	
PABLO	E1A	
PEDRO BIENA	S9C	
ROSA	E4	
24 DE MAYO	E2	
27 DE FEBRERO	S5	
9 DE OCTUBRE	E4	
CARLOS AVALOS ENRIQUEZ	N1E, Oe3B, Oe3D	
CARLOS ZEVALLOS MENENDEZ		
EDGAR PÉREZ	Oe2I	
FELICISIMO LÓPEZ	N3N, N4	
FRANCISCO ANTONIO NEGRETE	Oe2L	
NARCISA DE JESÚS	N6D	
DE LOS CAFETOS	N5D	
DE LOS CEIBOS	N4G	
DE LOS PUMAS	N3B, Oe1B	
DE LOS OLIVOS	E5I	
DE LOS CEDROS	N6D	
QUISHUAR		
JORGE SWEET	S6G	
MARIETTA DE VEINTEMILLA	E5K, EJE TRAN	
RAFAEL BARAHONA	N3E	
MARÍA ANGÉLICA CARLUCCI	S6F	
FRANCISCO HUERTA RENDON	Oe6D, S6E	
JACINTO JIJÓN Y CAAMAÑO	S8A	
PEDRO PORRAS GARCÉS		
FRANCISCO SAA CHACÓN	N8A	
PUMAMAQUI	Oe2D	
EMILIO ESTRADA ICAZA	Oe6C, S7B	
ANTONIO SANTIANA	S7	

NOMBRE DE LA VÍA	CÓDIGO DE LA VÍA
2 DE JULIO	N8E
27 DE JULIO	
ANTONIO JOSÉ DE SUCRE	S2C
BOGOTÁ	EJE TRANS
BOLIVAR LEÓN	E6E
CAMINO A LA LUNA	S6F
CAMPEÓN DE AMERICA	N9
CLEMENTE RODRÍGUEZ	N8D
CUBA	
DELAS CULTURAS	S1C
DE LOS CEREZOS	N7E
DE LOS CIPRESSES	E5H, N6E
DE LOS CIRUELOS	E5J
DE LOS EUCALIPTOS	E5C
DE LOS FRESNOS	E6C
DE LOS GUABOS	N4D
DE LOS GUAYABOS	E5K, N5F
DE LOS NARANJOS	E5A
DE LOS OLMOS	N6F
DE LOS PEPINOS	E5H
DE LOS PERALES	E5D
DE LOS PERALES	N6C
DE LOS PINOS	E5M
DE LOS TULIPANES	E5G, N5F
DE LOS VIÑEDOS	E4D
DEL MOLLE	Oe1B
DEL PENCO	N3C
DIONISIO BRAS	S8F
EDÉN	Oe5I
EDUARDO FLORES	N8F
EL JARDÍN	Oe5C
EL OVALO	Oe2C
EL PARAÍSO	S7
EL QUITENO LIBRE	Oe2H
EL ROSAL	Oe5D
EL TAMBO	Oe3B
EL VERGEL	Oe5
ELOY ALFARO	
EUGENIO ESPEJO	N4
FEDERICO GONZÁLEZ SUAREZ	S1B
GEM RIVADENEIRA	N8E
SAN GERMÁN	E5G
GUILBERMO VALDIVIEZO	Oe3B, S4
HÉCTOR MORALES	N8F
JOROECHAVEZ	Oe6D
JORGE VALLARINO	E6C
JUAN BAUTISTA	E5M, N4
JUAN DE VELASCO	Oe6E
JULIO VITERI	S7A
LA BORDADORA	N8C
LA DOLOROSA	N6E
LA INDEPENDENCIA	
LA JOYA	Oe1E
LA PAMPA	
LA PAZ	E5
LAS AZUCENAS	Oe3
LAS BUGANVILLAS	Oe2N
LAS CUCARDAS	Oe3D
LAS MAGNOLIAS	Oe2L
LAS MARGARITAS	Oe2J
LAS ORQUÍDEAS	Oe2I
LAS VIOLETAS	Oe2F
LOS CLAVELLES	Oe2M
LOS GERANIOS	Oe2O
LOS GIRASOLES	Oe3A
LOS JAZMINES	Oe1C
LOS LAURELES	Oe2K
LOS LUCEROS	S6D
LOS NARDOS	Oe3C
LUIS VASQUEZ	N8D
MANUEL CASTELLANOS	S5
MANUELA CAÑIZAREZ	EJE TRANS
MARCELINA NOLIVOS	Oe1B
SAN MARCELO	N6
MARIANO MALDONADO	N5
NUEVO AMANECER	S2B
PASO DEL SOL	Oe5E
PÉREZ REINA	
SAN RAFAEL	N3J
SAN JOSÉ	S3
SAN LUIS	
SANTA CECILIA	N3L
SANTA TERESA	E5B, N1E
SAN SEBASTIAN	
SEÑOR DEL ÁRBOL	N21, N3A
SIMÓN BOLÍVAR	S2
TADEO BENÍTEZ	
VICENTE ROCAFUERTE	N2C, Oe2B, Oe3
VILLORITA	S7
WALTER MOLINA	S6C



031 - 2010  
SEGUIMIENTO

120

Secretaría  
**General del  
Concejo**

Doctor  
Fabián Andrade Narváez  
**PROCURADOR METROPOLITANO**  
Presente



0367

20 ENE 2010


De mi consideración:

Conforme lo establecido en el Art. I. (30), Libro I, del Código Municipal para el Distrito Metropolitano de Quito, solicito a usted, que para conocimiento de la Comisión de Suelo y Ordenamiento Territorial, emita en un plazo máximo de 15 días un informe y criterio legal, referente al planteamiento formulado por el **ING. PABLO MONTALVO**, Gerente General de la Empresa Municipal de Movilidad y Obras Públicas, quien remite el Proyecto de Ordenanza de Nomenclatura de la parroquia Pomasqui. Adjunto con cargo devolutivo documentación original en noventa y nueve hojas.

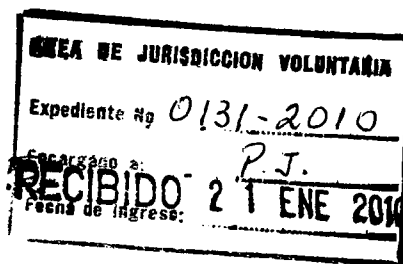
Segura de contar con su gentil atención, le anticipo mi sincero agradecimiento.

Atentamente,

Abg. Patricia Andrade Baroja  
**SECRETARIA GENERAL DEL  
CONCEJO METROPOLITANO DE QUITO**



(2010-91)  
NPJ.  
2010-01-18



Procuraduría <sup>pe</sup> <sup>99</sup>  
99 18/11

Quito, 13 ENE. 2010

GG 4459

SG 000190

2010 31

Economista  
Elizabeth Cabezas  
Presidenta de la Comisión de Suelo y Ordenamiento Territorial DMQ.  
Ciudad

De mi consideración:


Dentro del Proyecto de Nomenclatura que tiene bajo su responsabilidad la Empresa Municipal de Movilidad y Obras Públicas, de acuerdo a la Ordenanza Municipal No. 160 que se halla vigente, nos encontramos elaborando y ejecutando la cuarta etapa que involucra las 33 parroquias suburbanas del DMQ.


El Proyecto de Nomenclatura de la Parroquia de Pomasqui contempla la denominación de todo el sistema vial; dentro de este proceso previamente se han mantenido reuniones de trabajo con el Presidente de la Junta Parroquial de Pomasqui, así como se ha consultado con el Dr. Jorge Salvador Lara, Cronista de la Ciudad, a fin de que participen y contribuyan con sus criterios para la asignación de nombres, lo cual ha permitido que exista un consenso en este proyecto, como consta en el contenido del acta suscrita el 23 de Mayo del 2009, cuya copia adjunto.

Por consiguiente, hemos elaborado la documentación técnica que contiene el listado de las vías con la codificación alfanumérica y denominación vial, las fichas individuales, el plano de ubicación y el Proyecto de Ordenanza de la Parroquia de Pomasqui.


Con estos antecedentes, agradeceré a usted se digne poner a consideración de la Comisión que usted preside, esta documentación a fin de que sea analizada y autorizada, previo a la sanción de la Ordenanza por parte del Concejo Metropolitano de Quito.

Atentamente,

  
Ing. Pablo Montalvo V.  
Gerente General

  
RP/IV/CAR.  
2009-09-22

Adj. Carpeta con documentación

EMPRESA MUNICIPAL DE MOVILIDAD Y OBRAS PÚBLICAS
Fecha de Emisión: 14-01-2010
RESPONSABLE: 

agosto  
**2809**  
LA REVOLUCIÓN QUITENA



-98-  
Noventa y ocho

## EL CONCEJO METROPOLITANO DE QUITO



**EMMOP-Q**  
Empresa Metropolitana  
de Movilidad y  
Obras Públicas

Visto el Informe No. IC..... de ..... de la Comisión de Suelo y Ordenamiento Territorial y;

### CONSIDERANDO

- Que: La EMMOP-Q, ha emitido el Informe con oficio No. 4459-GG. que sugiere la designación de las vías que no tienen nombres en la Parroquia de Pomasqui, utilizando nombres de personajes de la colonia, escritores, religiosos pintores, escultores y otros de la parroquia.
- Que: Con fecha 18 de enero del 2009, el Presidente de la Junta Parroquial de Pomasqui, Sr. Luis Castellanos y los profesionales técnicos de la EMMOP-Q (Unidad de Nomenclatura), analizaron y revisaron en varias reuniones, los nombres asignados a cada una de las vías, llegando a un consenso y aprobación por parte del presidente de la junta, de acuerdo a listado anexo.
- Que: La Administración Municipal ha dado su informe favorable a través del Oficio No. 008-AMH/2010, del Archivo Metropolitano de Historia, enviado por el Dr. Jorge Salvador Lara, Cronista de la Ciudad

De conformidad con lo que establecen los Arts. P2 literal c) 230 y 232 del Código Municipal;

### EN EJERCICIO DE SUS ATRIBUCIONES LEGALES

#### EXPIDE:

**LA ORDENANZA QUE DESIGNA A LAS VIAS DE LA  
PARROQUIA DE POMASQUI, CON NOMBRES DE PERSONAJES DE LA  
COLONIA, ESCRITORES, RELIGIOSOS, PINTORES, ESCULTORES Y OTROS DE  
LA PARROQUIA**


Art. 1 Designese a las vías de la Parroquia de Pomasqui, con los nombres de personajes de la colonia, escritores, religiosos, pintores, escultores y otros de la parroquia, según constan en el listado anexo y fichas respectivas.

Art. 3. La presente Ordenanza entrará en vigencia a partir de la fecha de su sanción.

Dada en la Sala de Sesiones del Concejo Metropolitano el.....

Dr. Jorge Albán G.  
PRIMER VICEPRESIDENTE  
DEL CONCEJO METROPOLITANO  
DE QUITO

Ab. Patricia Andrade B.  
SECRETARIA GENERAL DEL  
CONCEJO METROPOLITANO  
DE QUITO



**MUNICIPIO DEL DISTRITO METROPOLITANO DE QUITO**  
**ARCHIVO METROPOLITANO DE HISTORIA**

Oficina del Cronista de la Ciudad

- 97 -  
Noventa y siete

Quito, Enero 7 del 2010  
Oficio Nro. 008 AMH/ JSL /XR/ 2010

EMMOP-2010-01-10-04

Señor ingeniero  
**César JARAMILLO ÁVILA**  
Gerente de Espacio Público  
EMMOP-Quito  
Ciudad.-

0000186

Señor Gerente:

En relación con su atento oficio GEP-560 SG-7098 me cumple emitir Informe Favorable para que se aprueben los nombres propuestos para la Nomenclatura de la Parroquia de Pomasqui, a cuyo efecto se dignó enviarme la nómina completa. Recibí asimismo una copia del plano de dicha Parroquia.

No tengo ninguna objeción sobre los nombres propuestos, relacionados con personajes y episodios que la historia nacional, cantonal o parroquial registran; así como con el Santoral popular; la Botánica: Amapolas, camelias; (nombres de flores y árboles), y con otros nombres de significación contemporánea.

(GARCÍA MORENO, SUCRE, ESPEJO, Alfaro, GONZÁLEZ SUÁREZ, etc.)

(Santos; Marcelo, Rafael, José, Luis, Sebastián y Santas Cecilia, Teresa)

(Ceibos, Cedros, Olivos, Pumamaquis, etc.)

Hay también algunos nombres coyunturales sobre los que también informo favorablemente; Árbol solitario, Camino a la luna; arqueólogos Carlos CEVALLOS MENENDEZ, Pedro PORRAS GARCÉS, Emilio ESTRADA YCAZA, y Julio VITERI, y el historiador Celiano MONGE.

Devuelvo la carpeta que me fue remitida para mi estudio.

De usted, atentamente,

**Dr. Jorge SALVADOR LARA**  
Cronista de la Ciudad  
Director del Archivo Metropolitano de Historia

*Cuenta: Preparar trámite para la Comisión  
7. Proyecto de Ordenanzas.*

*[Firma]*  
10-01-10

**ACTA APROBACIÓN DE DENOMINACION VIAL PARROQUIA  
POMASQUI**

En la ciudad de Quito a los diez y ocho días del mes de enero del 2009, se reúnen para la firma y aprobación de los nombres propuestos para denominación vial de la parroquia de Pomasqui.

**Participantes:**

- Sr. Luis Castellanos (Presidente de la Junta Parroquial de Pomasqui)
- Ing. Lorena Izurieta Z. (Unidad de Nomenclatura)
- Sr. Carlos Ayala (Presidente Barrio Central)
- Sr. Diego Mora (Presidente Ciudadela Señor del Árbol)
- Sr. Juan Carvajal (Presidente Barrio Santa Rosa)
- Sr. Fernández Darío (Unidad de Nomenclatura)

**Asunto:**

Aprobación de los nombres propuestos para denominación vial de la parroquia de Pomasqui.

**Detalle:**

Con fecha diez y ocho del mes de febrero del 2009, luego de varias reuniones realizadas para analizar la propuesta de Denominación Vial y aceptar los nombres sugeridos por la Junta Parroquial y moradores de la Parroquia de Pomasqui, se firma el acta de aprobación definitiva de nombres a ser asignados dentro de la Parroquia.

De acuerdo al siguiente detalle:

1. se mantienen nombres en la zona del casco colonial de la parroquia.
2. escritores
3. héroes de la independencia
4. personajes de la colonia (conquistadores españoles)
5. religiosos
6. pintores y escultores
7. poetas, escritores y literatos
8. vegetación de la zona (se mantiene nombres de la zona) ✓


Acuerdos:

1. El Sr. Luis Castellanos en calidad de presidente de la Junta Parroquial de Pomasqui, aprueba el plano definitivo con todas las observaciones y modificaciones que se han realizado en el transcurso de las reuniones mantenidas con la Gerencia del Espacio Publico (Unidad de Nomenclatura) EMMOP-Q.
2. La Gerencia del Espacio Publico a través de la Unidad de Nomenclatura, enviara las fichas técnicas de Denominación Vial de la Parroquia Pomasqui al Consejo de Nomenclatura para su respectiva aprobación y emisión de las Ordenanzas.
3. La Gerencia del Espacio Publico a través de la Unidad de Nomenclatura, procederá a la instalación de las placas prediales y viales de acuerdo al cronograma establecido.


Para constancia y fe de lo actuado se firma la presente acta, en el lugar y fecha antes indicado.



Luis Castellanos  
Presidente de la Junta parroquial de Pomasqui



Carlos Ayala  
Presidente Barrio Central



Ing. Lorena Izurieta Z.  
Unidad de Nomenclatura



Fernández Darío  
Unidad de Nomenclatura

## CUADRO DETALLE DE NOMBRES PROPUESTOS PARA EJES VIALES PARROQUIA POMASQUI

NÚMERO EN FICHA	NOMBRE DE LA VÍA	CÓDIGO DE LA VÍA
001-Po	ABDON CALDERON	S1A
002-Po	AGUSTIN BALDEON	Oe4H, S6C
003-Po	ALBORADA	Oe5K
004-Po	ALEJANDRO MACHUCA	S8H
005-Po	ANTONIO ASTUDILLO	Oe5, S6A
006-Po	ANTONIO BASTIDAS	E1A, N5D
007-Po	ASCENCIO GANDARA	N2H
008-Po	ARBOL SOLITARIO	Oe3A
009-Po	CAMILO CASARES	N3D, Oe1C, Oe2
010-Po	CARLOS ANDRADE MARIN	E6D
011-Po	CASITAHUA	N3, Oe2, Oe2A
012-Po	CATON CARDENAS	N6
013-Po	CRISTOBAL GANGOTENA	Oe2M, S4
014-Po	DE LAS ALMENDRAS	E6B
015-Po	DE LAS ALONDRAS	E6D, N4C
016-Po	DE LAS AMAPOLAS	E6E, N5H
017-Po	DE LAS AVELLANAS	N6
018-Po	DE LAS CAMELIAS	N5
019-Po	DE LAS CLAUDIAS	N6D
020-Po	DE LAS DALIAS	N7C
021-Po	DE LAS GARDENIAS	N7
022-Po	DE LAS GOLONDRINAS	E6A
023-Po	DE LAS GROSELLAS	N6B
024-Po	DE LAS MALVAS	E5D
025-Po	DE LAS NUECES	E5H
026-Po	DE LAS PALMERAS	E5B
027-Po	DE LOS ALAMOS	E5L
028-Po	DE LOS ALGARROBOS	E5I, N7D
029-Po	DE LOS ALMENDROS	E5A
030-Po	DE LOS AMARANTOS	N5A
031-Po	DE LOS ARUPOS	E5F
032-Po	DE LOS CACTUS	E5H
033-Po	EDUARDO BATALLAS	N3M, N4, Oe1E
034-Po	FERNANDO CORRAL	N2C, Oe3B
035-Po	FRANCISCO MATIS	N2G
036-Po	FRANCISCO MONTAÑO	Oe3L, S9F
037-Po	GABRIEL GARCIA MORENO	
038-Po	GUILLERMO BODERO	Oe3E
039-Po	IGNACIO CARRASCO	Oe2
040-Po	JOSE ANTONIO CORREA	Oe2G
041-Po	JOSE DE LA CUADRA	
042-Po	JOSE MARIA BUGA	S9
043-Po	JUAN ANTE Y VALENCIA	
044-Po	JUAN CALDERON	N2E, N2F, Oe1E
045-Po	JUAN PIO MONTUFAR	S4B
046-Po	JULIAN ARBAIZA	Oe3F, S5A
047-Po	JULIAN JOSE MORENO	Oe2E
048-Po	LUIS ALBERTO RIBADENEIRA	N3K
049-Po	LUIS GABRIEL DAVILA	N3G, Oe2K
050-Po	MANUEL ALBAN	Oe3F, Oe3I
051-Po	MANUEL CORDOVA GALARZA	EJE LONG
052-Po	MANUEL JORDAN	
053-Po	MANUEL LOPERA	Oe3I
054-Po	MANUEL ROMERO	Oe2G, Oe2H
055-Po	MANUELA SAENZ	N2
056-Po	MARIANO CALVACHE	N2A, Oe3D
057-Po	MATIAS BIGO	Oe3F
058-Po	MIGUEL DE SANTIAGO	Oe4G
059-Po	MIGUEL DONOSO	Oe2F
060-Po	MONICA	N3H
061-Po	RAFAEL CUERVO	Oe3I
062-Po	NICOLAS CORTEZ	Oe4F
063-Po	PABLO	E1A
064-Po	PEDRO BIENA	S9C
065-Po	ROSA	E4
066-Po	24 DE MAYO	E2
067-Po	27 DE FEBRERO	S5
068-Po	9 DE OCTUBRE	E4
069-Po	CARLOS AVALOS ENRIQUEZ	N1E, Oe3B, Oe3D
070-Po	CARLOS ZEVALLOS MENENDEZ	
071-Po	EDGAR PEREZ	Oe2J
072-Po	FELICISIMO LOPEZ	N3N, N4
073-Po	FRANCISCO ANTONIO NEGRETE	Oe2L
074-Po	NARCISA DE JESUS	N6D
075-Po	DE LOS CAFETOS	N5D
076-Po	DE LOS CEIBOS	N4G
077-Po	DE LOS PUMAS	N3B, Oe1B
078-Po	DE LOS OLIVOS	E5I
079-Po	DE LOS CEDROS	N6D
080-Po	QUISHUAR	
081-Po	JORGE SWEET	S6G
082-Po	MARIETTA DE VEINTEMILLA	E5K, EJE TRAN
083-Po	RAFAEL BARAHONA	N3E
084-Po	MARIA ANGELICA CARLUCI	S6F
085-Po	FRANCISCO HUERTA RENDON	Oe6D, S6E
086-Po	JACINTO JIJON Y CAAMAÑO	S8A
087-Po	PEDRO PORRAS GARCES	
088-Po	FRANCISCO SAA CHACON	N8A
089-Po	PUMAMAQUI	Oe2D
090-Po	EMILIO ESTRADA ICAZA	Oe6C, S7B
091-Po	ANTONIO SANTIANA	S7

- FICHAS ELABORADAS
- NOMBRES CONSIGNADOS EN LA NOMENCLATURA DE QUITO
- NOMBRES AUTÓCTONOS DEL SECTOR

-94-  
Noventa y cuatro

SANTA MONICA  
SAN PABLO  
SANTA ROSA

Ó FELICISIMO LOPEZ LOPEZ  
SANTA MARIANA DE JESUS



- 93 -  
Noventa y tres

NÚMERO EN FICHA	NOMBRE DE LA VÍA	CÓDIGO DE LA VÍA	
2 DE JULIO		N8E	92
27 DE JULIO			93
ANTONIO JOSE DE SUCRE		S2C	94
BOGOTA		EJE TRANS	95
BOLIVAR LEON		E8E	96
CAMINO A LA LUNA		S6F	97
CAMPEON DE AMERICA		N8	98
CLEMENTE RODRIGUEZ		N8D	99
CUBA			100
DE LAS CULTURAS		S1C	101
DE LOS CEREZOS		N7E	102
DE LOS CIPRESSES		E5H, N6E	103
DE LOS CIRUELOS		E5J	104
DE LOS EUCALIPTOS		E5C	105
DE LOS FRESNOS		E6C	106
DE LOS GUABOS		N4D	107
DE LOS GUAYABOS		E5K, N5F	108
DE LOS NARANJOS		E5A	109
DE LOS OLMOS		N8F	110
DE LOS PEPINOS		E5H	111
DE LOS PERALES		E5D	112
DE LOS PERALES		N6C	113
DE LOS PINOS		E5M	114
DE LOS TULIPANES		E5G, N5F	115
DE LOS VINEDOS		E4D	116
DEL MOLLE		Oe1B	117
DEL PENCO		N3C	118
DONISIO BRAS		S8F	119
EDEN		Oe5I	120
EDUARDO FLORES		N8F	121
EL JARDIN		Oe5C	122
EL OVALO		Oe2C	123
EL PARAISO		S7	124
EL QUITENO LIBRE		Oe2H	125
EL ROSAL		Oe5D	126
EL TAMBO		Oe3B	127
EL VERGEL		Oe5	128
ELOY ALFARO			129
EUGENIO ESPEJO		N4	130
FEDERICO GONZALEZ SUAREZ		S1B	131
GEM RIVADENEIRA		N8E	132
SAN GERMAN		E5G	133
QUILLERMO VALDIVIEZO		Oe3B, S4	134
HECTOR MORALES		N8F	135
JORGE CHAVEZ		Oe6D	136
JORGE VALLARINO		E6C	137
JUAN BAUTISTA		E6M, N4	138
JUAN DE VELASCO		Oe6E	139
JULIO VITERI		S7A	140
LA BORDADORA		N8C	141
LA DOLOROSA		N8E	142
LA INDEPENDENCIA			143
LA JOYA		Oe1E	144
LA PAMPA			145
LA PAZ		E5	146
LAS AZUCENAS		Oe3	147
LAS BUGANVILLAS		Oe2N	148
LAS CUCARDAS		Oe3D	149
LAS MAGNOLIAS		Oe2L	150
LAS MARGARITAS		Oe2J	151
LAS ORQUIDEAS		Oe2I	152
LAS VIOLETAS		Oe2F	153
LOS CLAVELES		Oe2M	154
LOS GERANIOS		Oe2O	155
LOS GIRASOLES		Oe3A	156
LOS JAZMINES		Oe1C	157
LOS LAURELES		Oe2K	158
LOS LUCEROS		S6D	159
LOS NARDOS		Oe3C	160
LUIS VASQUEZ		N8D	161
MANUEL CASTELLANOS		S5	162
MANUELA CANIZAREZ		EJE TRANS	163
MARCELINA NOLIVOS		Oe1B	164
SAN MARCELO		N6	165
MARIANO MALDONADO		N5	166
NUEVO AMANECER		S2B	167
PASEO DEL SOL		Oe5E	168
PEREZ REINA			169
SAN RAFAEL		N3J	170
SAN JOSE		S3	171
SAN LUIS			172
SANTA CECILIA		N3L	173
SANTA TERESA		E5G, N1E	174
SAN SEBASTIAN			175
SEÑOR DEL ARBOL		N2I, N3A	176
SIMON BOLIVAR		S2	177
TADEO BENITEZ			178
VICENTE ROCAFUERTE		N2C, Oe2B, Oe3	179
VILLORITA		S7	180
WALTER MOLINA		S6C	181

O  
B  
A  
Z  
E  
L  
C  
M

PH

r

v

ORD

255





Fecha: Junio 2009

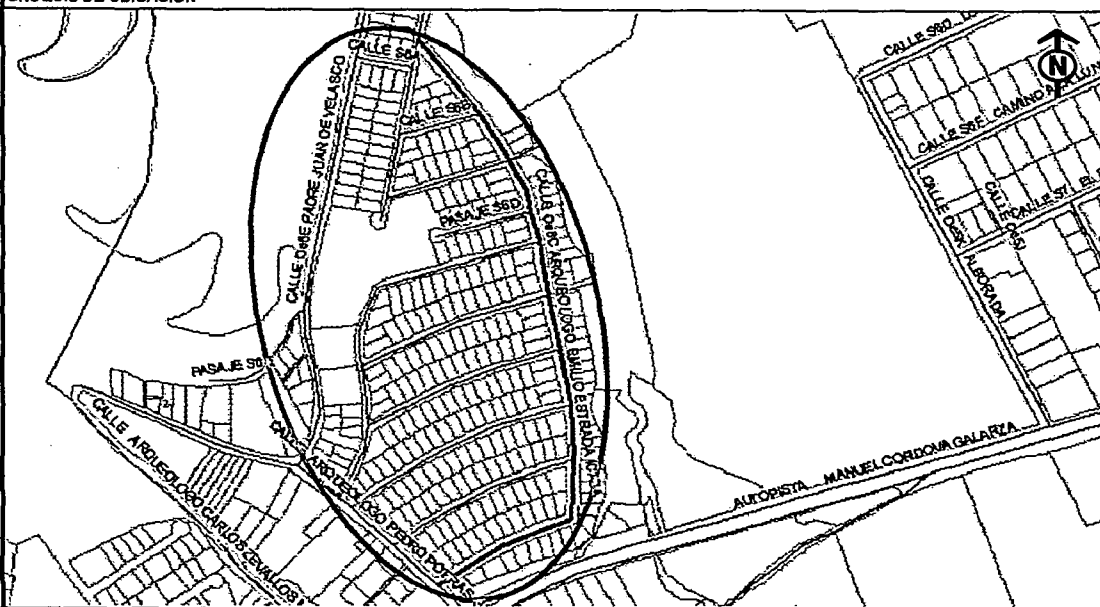
**GERENCIA DE ESPACIO PÚBLICO  
UNIDAD DE NOMENCLATURA**

Ficha No.: 090-Po

REFERENCIAS TÉCNICAS PARA DENOMINACIÓN DE VÍAS

<b>IDENTIFICACIÓN Y UBICACIÓN DE LA VÍA</b>	
Calles e Intersecciones:	Calle Pedro Porras Garcés, Oe6D Jorge Chávez.
Nombre Actual:	Sin Nombre
Sector o Barrio:	Pusuqui Chico
Código Alfanumérico	Oe6C
Sector o Barrio:	
Área Metropolitana:	2 - Suburbana
Zona Metropolitana:	5 - Equinoccial - La Delicia
Parroquia(s)urbana(s)rural(es):	7 - Pomasquí
Barrio(s)	Pusuqui Chico
Hojas catastral(es) DAYC:	14006 - 14007 - 14106 - 14206
Historiales de la vía antigua:	Sin Nombre
Nombres viales Típicos:	Arqueólogos Ecuatorianos
Observaciones:	El tramo de vía propuesto inicia en la calle Pedro Porras Garcés, y se prolonga hasta la calle Oe6D Jorge Chávez.

CROQUIS DE UBICACIÓN



REFERENCIAS SOCIALES PARA DENOMINACIÓN DE VÍAS

Proponente(s):	Gerencia de Espacio Público - Unidad de Nomenclatura
Respaldos de adhesión a la propuesta:	Empresa Municipal de Movilidad y Obras Públicas
Fundamento(s) para la denominación, cambio o correcciones:	Propuesta para denominación vial de la parroquia Pomasquí

NOMBRE PROPUESTO:

Nombre Actual:	Sin Nombre
Nombre propuesto:	<b>CALLE Oe6C EMILIO ESTRADA ICAZA</b>

DATOS BIOGRÁFICOS:

Nacionalidad:	Ecuatoriana
Fecha de Nacimiento:	22 DE Junio de 1916
Sexo:	Masculino
Profesión / ocupación:	Arqueólogo amateur, científico autodidacta
Fecha de Fallecimiento:	19 de Noviembre de 1961

Hechos Memorables  
Se interesó por la arqueología, es sus primeras expediciones encontró cerámica precolombina. Acumuló centenares de piezas extraídas de diferentes lugares del litoral, obtenidas mediante cortes estratigráficos. Se desarrolló en varios campos aparte de la arqueología, como; negocios, política y deporte.

Verificación de repetición del nombre propuesto: No existe repetición.

ELABORADO POR:

*[Signature]*  
UNIDAD DE NOMENCLATURA

REVISADO POR:

*[Signature]*  
Arq. Teodoro Izquierdo  
JEFE DE PLANIFICACIÓN Y DISEÑO

*[Signature]*  
Arq. Romiro Pérez A.  
GERENTE DEL ESPACIO PÚBLICO

BICENTENARIO



1809  
LA REVOLUCIÓN QUITENA

Fecha: Junio 2009

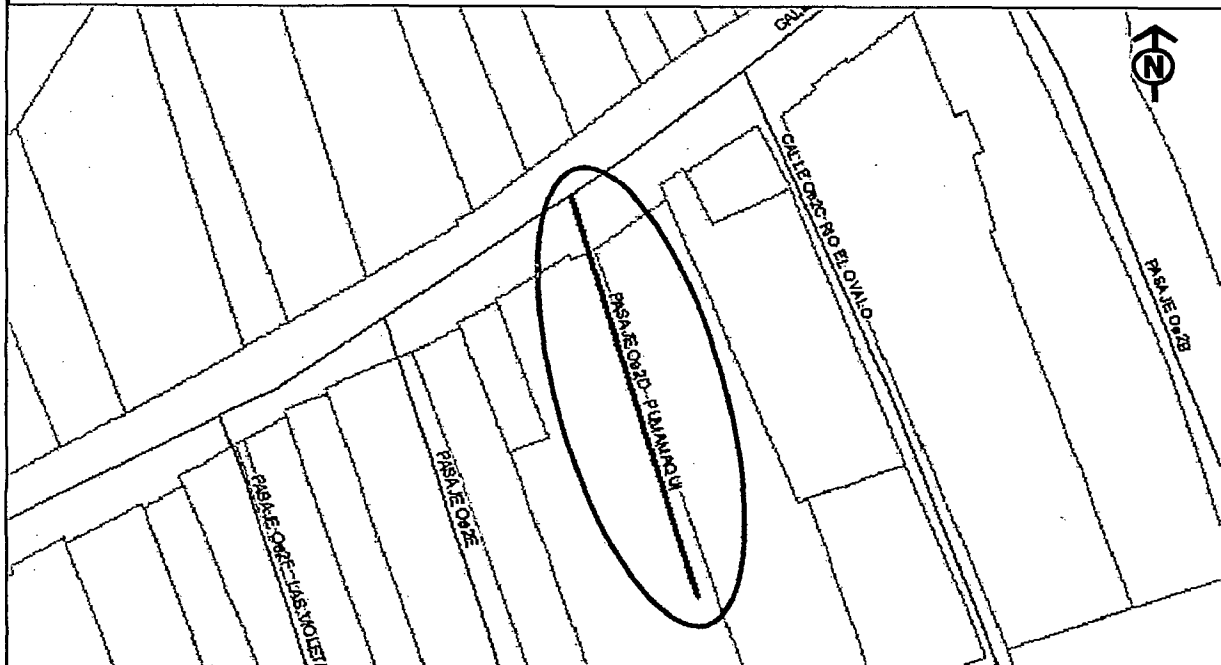
**GERENCIA DE ESPACIO PÚBLICO**  
**UNIDAD DE NOMENCLATURA**

Ficha No.: 089-Po

**REFERENCIAS TÉCNICAS PARA DENOMINACIÓN DE VÍAS**

IDENTIFICACIÓN Y UBICACIÓN DE LA VÍA	
Calles e Intersecciones:	Avenida Eje Longitudinal Manuel Córdova Galarza
Nombre Actual:	Pumamaqui
Sector o Barrio:	Las Tolas
Código Alfanumérico	Oe2D
Sector o Barrio:	
Área Metropolitana:	2 - Suburbana
Zona Metropolitana:	5 - Equinoccial - La Delicia
Parroquia(s) urbana(s) rural(es):	7 - Pomasqui
Barrio(s)	Las Tolas
Hojas catastral(es) DAYC:	14310
Historiales de la vía antigua:	PA 7 - Pumamaqui
Nombres viales Típicos:	Nombres Propios del Barrio
Observaciones:	El tramo de vía inicia en la Calle La Independencia y se constituye en un pasaje sin salida.

**CROQUIS DE UBICACIÓN**



**REFERENCIAS SOCIALES PARA DENOMINACIÓN DE VÍAS**

Proponente(s) :	Gerencia de Espacio Público - Unidad de Nomenclatura
Respaldo(s) de adhesión a la propuesta :	Empresa Municipal de Movilidad y Obras Públicas
Fundamento(s) para la denominación, cambio o correcciones:	Propuesta para denominación vial de la parroquia Pomasqui
<b>NOMBRE PROPUESTO:</b>	
Nombre Actual:	Sin Nombre
Nombre propuesto:	<b>PASAJE Oe2D PUMAMAQUI</b>
<b>DATOS BIOGRÁFICOS:</b>	
Es un árbol con hojas en forma de mano (puma - maqui = mano de puma). Perteneció al género Oreopanax de las Araliaceae. Es un árbol de altura, se da entre los 2800 - 3500 metros sobre el nivel del mar.	
Verificación de repetición del nombre propuesto:	No existe repetición.

ELABORADO POR:

*[Signature]*  
UNIDAD DE NOMENCLATURA

REVISADO POR:

*[Signature]*  
Arq. Teodoro Izquierdo  
JEFE DE PLANIFICACIÓN Y DISEÑO

*[Signature]*  
Arq. Ramiro Pérez A.  
GERENTE DEL ESPACIO PÚBLICO



**2009**  
LA REVOLUCIÓN QUITENA

**GERENCIA DE ESPACIO PÚBLICO**  
**UNIDAD DE NOMENCLATURA**

REFERENCIAS TÉCNICAS PARA DENOMINACIÓN DE VÍAS

<b>IDENTIFICACIÓN Y UBICACIÓN DE LA VÍA</b>	
Calles e Intersecciones:	Avenida E6A
Nombre Actual:	Sin Nombre
Sector o Barrio:	Liga Universitaria
Código Alfanumérico	N8A
Sector o Barrio:	
Área Metropolitana:	2 - Suburbana
Zona Metropolitana:	5 - Equinoccial - La Delicia
Parroquia(s) urbana(s) rural(es):	7 - Pomasqui
Barrio(s)	Liga Universitaria
Hojas catastral(es) DAYC:	15314
Historiales de la vía antigua:	Sin Nombre
Nombres viales Típicos:	Ninguno
Observaciones:	El tramo de vía propuesto inicia en la Avenida E6A y se constituye en un pasaje sin salida.
<b>GROQUIS DE UBICACIÓN</b>	
<b>REFERENCIAS SOCIALES PARA DENOMINACIÓN DE VÍAS</b>	
Proponente(s) :	Gerencia de Espacio Público - Unidad de Nomenclatura
Respaldo(s) de adhesión a la propuesta :	Empresa Municipal de Movilidad y Obras Públicas
Fundamento(s) para la denominación, cambio o correcciones:	Propuesta para denominación vial de la parroquia Pomasqui
<b>NOMBRE PROPUESTO:</b>	
Nombre Actual:	Sin Nombre
Nombre propuesto:	<b>CALLE N8A FRANCISCO SAA CHACÓN</b>
<b>DATOS BIOGRÁFICOS:</b>	
Nacionalidad:	Ecuatoriana
Fecha de Nacimiento:	14 de Julio de 1921
Sexo:	Masculino
Profesión / ocupación:	Ingeniero
Hechos Memorables	Fue Presidente de la FEUE y desarrolló una intensa lucha contra el Gobierno de Velasco Ibarra. Ocupó varios cargos políticos y administrativos, como; Ministro de Obras Públicas y Presidente de Liga Deportiva Universitaria.
Verificación de repetición del nombre propuesto:	No existe repetición.
ELABORADO POR:	REVISADO POR:
 UNIDAD DE NOMENCLATURA	 Arq. Teodoro Izquierdo JEFE DE PLANIFICACIÓN Y DISEÑO
 Arq. Rapiro Pérez GERENTE DEL ESPACIO PÚBLICO	

B I C E N T E N A R I O



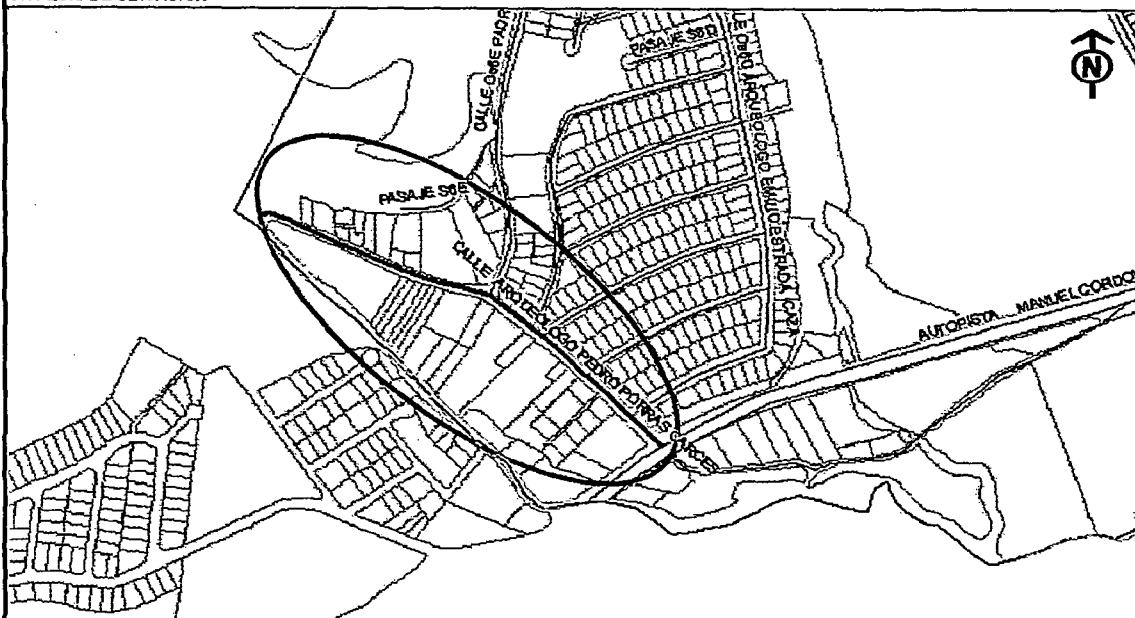
**GERENCIA DE ESPACIO PÚBLICO**

**UNIDAD DE NOMENCLATURA**

REFERENCIAS TÉCNICAS PARA DENOMINACIÓN DE VÍAS

IDENTIFICACIÓN Y UBICACIÓN DE LA VÍA	
Calles e Intersecciones:	Calle Carlos Zevallos Menendez, Autopista Manuel Córdova
Nombre Actual:	Sin Nombre
Sector o Barrio:	Pusuquí Chico
Código Alfanumérico	Sin Código
Sector o Barrio:	
Área Metropolitana:	2 - Suburbana
Zona Metropolitana:	5 - Equinoccial - La Delicia
Parroquia(s) urbana(s) rural(es):	7 - Pomasqui
Barrio(s)	Pusuquí Chico
Hojas catastral(es) DAYC:	14106 - 14006
Historiales de la vía antigua:	Sin Nombre
Nombres viales Típicos:	Arqueólogos Ecuatorianos
Observaciones:	El tramo de vía propuesto inicia en la Aut. Manuel Córdova G., y se prolonga hasta la calle Carlos Zevallos Menendez.

CROQUIS DE UBICACIÓN



REFERENCIAS SOCIALES PARA DENOMINACIÓN DE VÍAS

Proponente(s) :	Gerencia de Espacio Público - Unidad de Nomenclatura
Respaldo(s) de adhesión a la propuesta :	Empresa Municipal de Movilidad y Obras Públicas
Fundamento(s) para la denominación, cambio o correcciones:	Propuesta para denominación vial de la parroquia Pomasqui

NOMBRE PROPUESTO:

Nombre Actual:	Sin Nombre
Nombre propuesto:	<b>CALLE PEDRO PORRAS GARCÉS</b>

DATOS BIOGRÁFICOS:

Nacionalidad:	Ecuatoriana
Fecha de Nacimiento:	29 de Junio de 1915
Sexo:	Masculino
Profesión / ocupación:	Arqueólogo - Religioso josefino

Hechos Memorables	Realizó importantes estudios y descubrimientos arqueológicos, entre los que se destacan; Dondachi (Papallacta), Upano, Cotundo, Pastaza, Cueva de los Tayos, Cosanga, Napo, Ahuano, faldas del Sangay, Alausí, Santa Elena y Pimampiro.
Verificación de repetición del nombre propuesto:	No existe repetición.

ELABORADO POR:

UNIDAD DE NOMENCLATURA

Arq. Rómulo Pérez A.  
GERENTE DEL ESPACIO PÚBLICO

REVISADO POR:

Arq. Teodoro Izquierdo  
JEFE DE PLANIFICACIÓN Y DISEÑO

BICENTENARIO

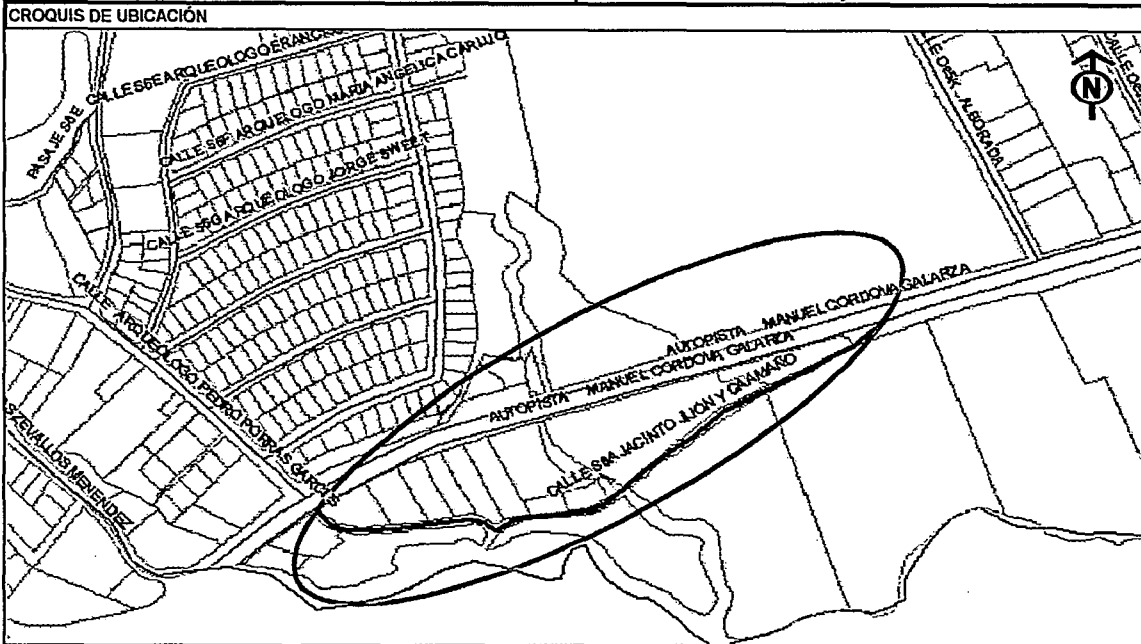


1809  
LA REVOLUCIÓN QUITENA



**GERENCIA DE ESPACIO PÚBLICO**  
**UNIDAD DE NOMENCLATURA**

REFERENCIAS TÉCNICAS PARA DENOMINACIÓN DE VÍAS

<b>IDENTIFICACIÓN Y UBICACIÓN DE LA VÍA</b>	
Calles e Intersecciones:	Autopista Manuel Córdova Galarza
Nombre Actual:	Sin Nombre
Sector o Barrio:	Pusuquí 1
Código Alfanumérico	S8A
Sector o Barrio:	
Área Metropolitana:	2 - Suburbana
Zona Metropolitana:	5 - Equinoccial - La Delicia
Parroquia(s) urbana(s) rural(es):	7 - Pomasqui
Barrio(s)	Pusuquí 1
Hojas catastral(es) DAYC:	14006 - 14007
Historiales de la vía antigua:	Sin Nombre
Nombres viales Típicos:	Ninguno
Observaciones:	El tramo de vía propuesta inicia en la Autopista Manuel Córdova Galarza., circunvala y termina en la misma vía.



<b>REFERENCIAS SOCIALES PARA DENOMINACIÓN DE VÍAS</b>	
Proponente(s) :	Gerencia de Espacio Público - Unidad de Nomenclatura
Respaldo(s) de adhesión a la propuesta :	Empresa Municipal de Movilidad y Obras Públicas
Fundamento(s) para la denominación, cambio o correcciones:	Propuesta para denominación vial de la parroquia Pomasqui
<b>NOMBRE PROPUESTO:</b>	
Nombre Actual:	Sin Nombre
Nombre propuesto:	<b>CALLE S8A JACINTO JIJON Y CAAMANO</b>
<b>DATOS BIOGRÁFICOS:</b>	
Nacionalidad:	Ecuatoriana
Fecha de Nacimiento:	11 de Diciembre de 1890
Sexo:	Masculino
Profesión / ocupación:	Historiador, político, empresario
Fecha de Fallecimiento:	17 de Agosto de 1950
Hechos Memorables	Fue uno de los pioneros de la investigación arqueológica en el país. Combinó las tres actividades durante su vida, Historia, política y el manejo de sus haciendas y la fábrica "Chillo Jijón".
Verificación de repetición del nombre propuesto:	No existe repetición.

<p>ELABORADO POR:</p>  <p>UNIDAD DE NOMENCLATURA</p>	<p>REVISADO POR:</p>  <p>Arq. Teodoro Izquierdo JEFE DE PLANIFICACIÓN Y DISEÑO</p>
<p>Arq. Ramiro Pérez A. GERENTE DEL ESPACIO PÚBLICO</p>	

B I C E N T E N A R I O



## GERENCIA DE ESPACIO PÚBLICO UNIDAD DE NOMENCLATURA

Fecha: Junio 2009

Ficha No.: 085-Po

### REFERENCIAS TÉCNICAS PARA DENOMINACIÓN DE VÍAS

<b>IDENTIFICACIÓN Y UBICACIÓN DE LA VÍA</b>	
Calles e Intersecciones:	Calle Pedro Porras Garcés, S6G Jorge Sweet.
Nombre Actual:	Sin Nombre
Sector o Barrio:	Pusugui Chico
Código Alfanumérico	S6E, Oe6D
Sector o Barrio:	
Área Metropolitana:	2 - Suburbana
Zona Metropolitana:	5 - Equinoccial - La Delicia
Parroquia(s) urbana(s) rural(es):	7 - Pomasqui
Barrio(s)	Pusugui Chico
Hojas catastral(es) DAYC:	14106 - 14006
Historiales de la vía antigua:	Sin Nombre
Nombres viales Típicos:	Arqueólogos Ecuatorianos El tramo de vía propuesto inicia en la calle Pedro Porras Garcés, y se prolonga hasta la calle Oe6C Emilio Estrada.
Observaciones:	
<b>CROQUIS DE UBICACIÓN</b>	
<b>REFERENCIAS SOCIALES PARA DENOMINACIÓN DE VÍAS</b>	
Proponente(s) :	Gerencia de Espacio Público - Unidad de Nomenclatura
Respaldo(s) de adhesión a la propuesta :	Empresa Municipal de Movilidad y Obras Públicas
Fundamento(s) para la denominación, cambio o correcciones:	Propuesta para denominación vial de la parroquia Pomasqui
<b>NOMBRE PROPUESTO:</b>	
Nombre Actual:	Sin Nombre
Nombre propuesto:	<b>CALLE S6E, Oe6D FRANCISCO HUERTA RENDÓN</b>
<b>DATOS BIOGRÁFICOS:</b>	
Nacionalidad:	Ecuatoriana
Fecha de Nacimiento.	15 de Noviembre de 1908
Sexo:	Masculino
Profesión / ocupación:	Arqueólogo - Historiador
Fecha de Fallecimiento:	15 de Noviembre de 1970
Hechos Memorables	Sus primeras excavaciones fueron en Manta y Bahía, estableció las diferencias entre estas dos culturas. Fue miembro fundador de la Casa de la Cultura Ecuatoriana, Núcleo del Guayas. Dentro de sus investigaciones arqueológicas también estuvo la Cultura Chorrera.
Verificación de repetición del nombre propuesto:	No existe repetición.
ELABORADO POR:	REVISADO POR:
 UNIDAD DE NOMENCLATURA Arq. Ramiro Pérez A. GERENTE DEL ESPACIO PÚBLICO	 Arq. Teodoro Izquierdo JEFE DE PLANIFICACIÓN Y DISEÑO

**B I C E N T E N A R I O**

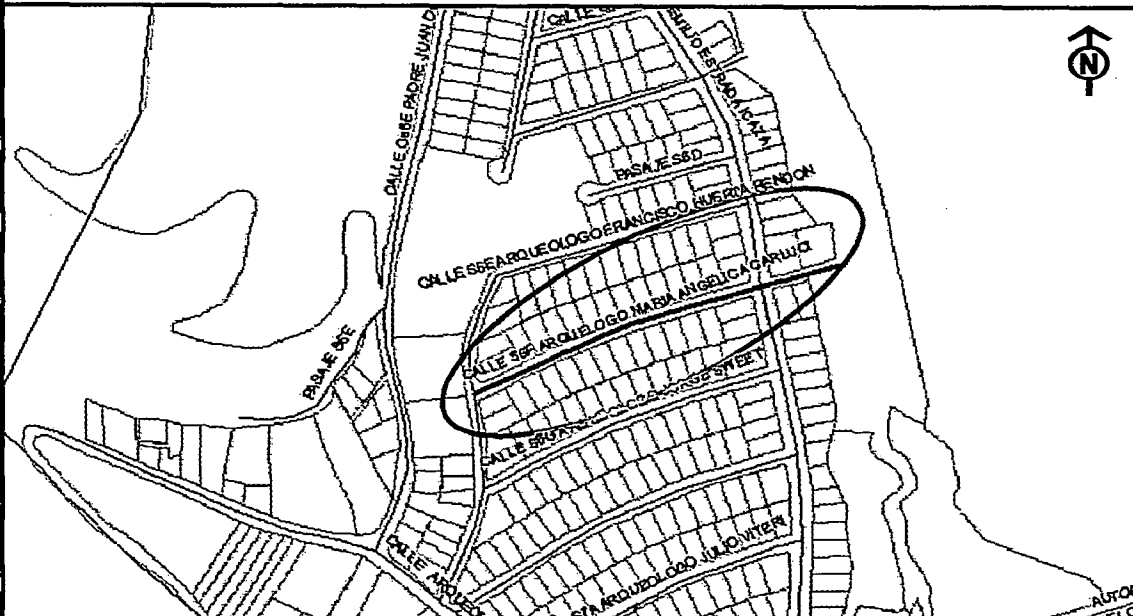


**GERENCIA DE ESPACIO PÚBLICO**  
UNIDAD DE NOMENCLATURA

REFERENCIAS TÉCNICAS PARA DENOMINACIÓN DE VÍAS

<b>IDENTIFICACIÓN Y UBICACIÓN DE LA VÍA</b>	
Calles e Intersecciones:	Calle Oe6D Francisco Huerta, Oe6C Emilio Estrada
Nombre Actual:	Sin Nombre
Sector o Barrio:	Pusuquí Chico
Código Alfanumérico	S6F
Sector o Barrio:	
Área Metropolitana:	2 - Suburbana
Zona Metropolitana:	5 - Equinoccial - La Delicia
Parroquia(s)urbana(s)rural(es):	7 - Pomasqui
Barrio(s)	Pusuquí Chico
Hojas catastral(es) DAYC:	14106 - 14107
Historiales de la vía antigua:	Sin Nombre
Nombres viales Típicos:	Arqueólogos Ecuatorianos
Observaciones:	El tramo de vía propuesto inicia en la calle Oe6D Francisco Huerta, y se constituye en un pasaje sin salida.

**CROQUIS DE UBICACIÓN**




**REFERENCIAS SOCIALES PARA DENOMINACIÓN DE VÍAS**

Proponente(s) :	Gerencia de Espacio Público - Unidad de Nomenclatura
Respaldo(s) de adhesión a la propuesta :	Empresa Municipal de Movilidad y Obras Públicas
Fundamento(s) para la denominación, cambio o correcciones:	Propuesta para denominación vial de la parroquia Pomasqui
<b>NOMBRE PROPUESTO:</b>	
Nombre Actual:	Sin Nombre
Nombre propuesto:	<b>CALLE S6F MARÍA ANGÉLICA CARLUCCI</b>
<b>DATOS BIOGRÁFICOS:</b>	
Nacionalidad:	Argentina
Fecha de Nacimiento:	14 de Agosto de 1926
Sexo:	Femenino
Profesión / ocupación:	Antropóloga
Hechos Memorables	Realizó una serie de investigaciones antropológicas en las comunidades indígenas de los Chachis (cayapas), Tsáchilas (colorados), Huaoranis (aucas), y en San Pablo, Inga, Alangasi, y en Manabí.
Verificación de repetición del nombre propuesto:	No existe repetición.

ELABORADO POR:

  
UNIDAD DE NOMENCLATURA

REVISADO POR:

  
Arq. Teodoro Izquierdo  
JEFE DE PLANIFICACIÓN Y DISEÑO

  
Arq. Romiro Pérez A.  
GERENTE DEL ESPACIO PÚBLICO

B I C E N T E N A R I O



**1809**  
LA REVOLUCIÓN QUITENA

**GERENCIA DE ESPACIO PÚBLICO**  
UNIDAD DE NOMENCLATURA

REFERENCIAS TÉCNICAS PARA DENOMINACIÓN DE VÍAS

<b>IDENTIFICACIÓN Y UBICACIÓN DE LA VÍA</b>	
Calles e Intersecciones:	Calle Oe2K Luis G. Dávila, Oe2E Julián José Moreno.
Nombre Actual:	Sin Nombre
Sector o Barrio:	La Erlinda
Código Alfanumérico	N3E
Sector o Barrio:	
Área Metropolitana:	2 - Suburbana
Zona Metropolitana:	5 - Equinoccial - La Delicia
Parroquia(s)urbana(s)rural(es):	7 - Pomasquí
Barrio(s)	La Erlinda
Hojas catastral(es) DAYC:	14810
Historiales de la vía antigua:	Sin Nombre
Nombres viales Típicos:	Científicos
Observaciones:	El tramo de vía propuesto inicia en la calle Oe2E Julián José Moreno, y se prolonga hasta la calle Oe2K Luis G. Dávila.
<b>CROQUIS DE UBICACIÓN</b>	
<b>REFERENCIAS SOCIALES PARA DENOMINACIÓN DE VÍAS</b>	
Proponente(s) :	Gerencia de Espacio Público - Unidad de Nomenclatura
Respaldo(s) de adhesión a la propuesta :	Empresa Municipal de Movilidad y Obras Públicas
Fundamento(s) para la denominación, cambio o correcciones:	Propuesta para denominación vial de la parroquia Pomasquí
<b>NOMBRE PROPUESTO:</b>	
Nombre Actual:	Sin Nombre
Nombre propuesto:	<b>CALLE N3E RAFAEL BARAHONA</b>
<b>DATOS BIOGRÁFICOS:</b>	
Nacionalidad:	Ecuatoriana
Fecha de Nacimiento:	30 de Septiembre de 1827
Sexo:	Masculino
Profesión / Ocupación:	Médico
Fecha de Fallecimiento:	1 de Marzo de 1898
Hechos Memorables	Médico notable de la época. Como médico y profesor de esta cátedra, trabajó en el Ejército, en la Dirección de la Facultad de Medicina (Director), Decano de la Facultad de Medicina y Rector de la Universidad Central. En su vida política fue, Concejal por Quito, Diputado por Pichincha.
Verificación de repetición del nombre propuesto:	No existe repetición.
ELABORADO POR:	REVISADO POR:
 UNIDAD DE NOMENCLATURA	 Arq. Teodoro Izquierdo JEFE DE PLANIFICACIÓN Y DISEÑO
Arq. Ramiro Pérez A. GERENTE DEL ESPACIO PÚBLICO	

BICENTENARIO



**1809**  
2009  
LA REVOLUCIÓN QUITENA



**GERENCIA DE ESPACIO PÚBLICO**  
UNIDAD DE NOMENCLATURA

Fecha: Junio 2009

Ficha No.: 082-Po

REFERENCIAS TÉCNICAS PARA DENOMINACIÓN DE VÍAS

<b>IDENTIFICACIÓN Y UBICACIÓN DE LA VÍA</b>	
Calles e Intersecciones:	Calle Oe2G Manuel Romero, Gabriel García M., N3, N2
Nombre Actual:	Bogotá
Sector o Barrio:	Sta. Teresita Bajo, Abdón Calderón, Veintemilla, Sta. Clara
Código Alfanumérico	Eje Transversal, Calle E5K
Sector o Barrio:	
Área Metropolitana:	2 - Suburbana
Zona Metropolitana:	5 - Equinoccial - La Delicia
Parroquia(s)urbana(s)rural(es):	7 - Pomasqui
Barrio(s)	Sta. Teresita Bajo, Abdón Calderón, Veintemilla, Sta. Clara
Hojas catastral(es) DAYC:	14510-14511-14611-14612-14712
Historiales de la vía antigua:	Bogotá, Veintemilla
Nombres viales Típicos:	Casco Colonial
Observaciones:	El tramo de vía propuesto inicia en la calle Oe2G Manuel Romero, y se constituye en un pasaje sin salida.
<b>CROQUIS DE UBICACIÓN</b>	
<b>REFERENCIAS SOCIALES PARA DENOMINACIÓN DE VÍAS</b>	
Proponente(s) :	Gerencia de Espacio Público - Unidad de Nomenclatura
Respaldo(s) de adhesión a la propuesta :	Empresa Municipal de Movilidad y Obras Públicas
Fundamento(s) para la denominación, cambio o correcciones:	Propuesta para denominación vial de la parroquia Pomasqui
<b>NOMBRE PROPUESTO:</b>	
Nombre Actual:	Bogotá
Nombre propuesto:	CALLE EJE TRANS. MARIETTA DE VEINTEMILLA, CALLE E5K MARIETTA DE VEINTEMILLA
<b>DATOS BIOGRÁFICOS:</b>	
Nacionalidad:	Ecuatoriana
Fecha de Nacimiento:	8 de Septiembre de 1855
Sexo:	Femenino
Profesión / Ocupación:	Política, escritora
Fecha de Fallecimiento:	11 de Marzo de 1907
Hechos Memorables	Sobrina del Ex Presidente Ignacio de Veintemilla, defendió el régimen de su tío contra un intento de golpe de estado. Fue forzada a salir del país. Autora de las obras: "Páginas del Ecuador", "Disgresiones libre" y "Conferencia sobre psicología moderna".
Verificación de repetición del nombre propuesto:	No existe repetición.
ELABORADO POR:	REVISADO POR:
 UNIDAD DE NOMENCLATURA	 Arq. Teodoro Izquierdo JEFE DE PLANIFICACIÓN Y DISEÑO
Arq. Ramiro Pérez A. GERENTE DEL ESPACIO PÚBLICO	

BICENTENARIO

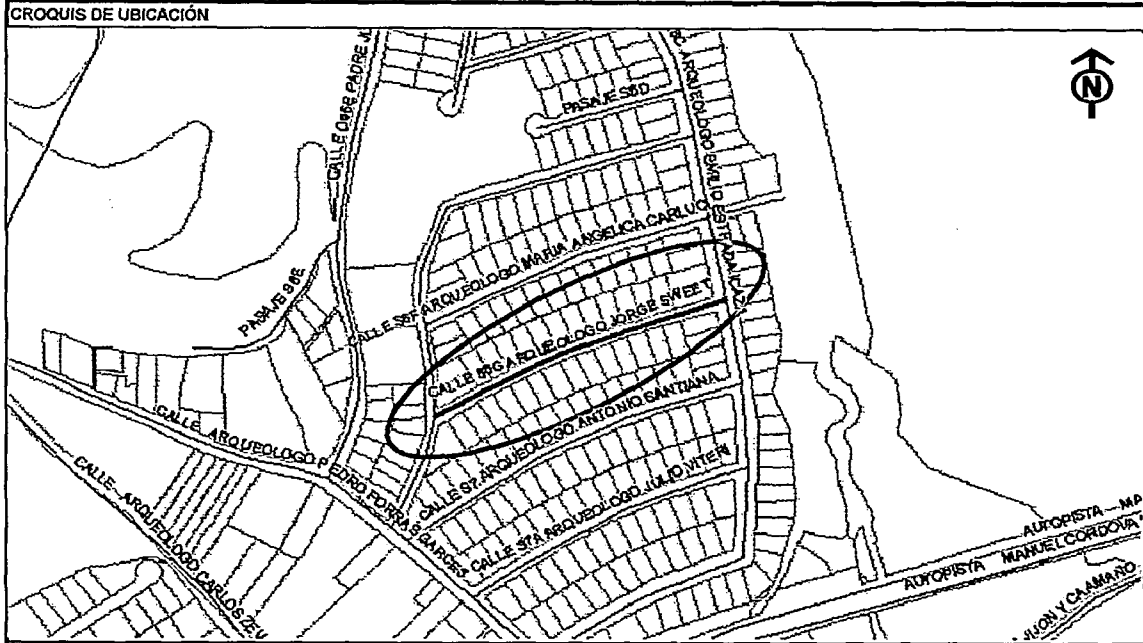


1809  
LA REVOLUCIÓN QUITEÑA

**GERENCIA DE ESPACIO PÚBLICO**  
**UNIDAD DE NOMENCLATURA**

REFERENCIAS TÉCNICAS PARA DENOMINACIÓN DE VÍAS

<b>IDENTIFICACIÓN Y UBICACIÓN DE LA VÍA</b>	
Calles e Intersecciones:	Calle Oe6D Francisco Huerta, Oe6C Emilio Estrada
Nombre Actual:	Sin Nombre
Sector o Barrio:	Pusuquí Chico
Código Alfanumérico	S6G
Sector o Barrio:	
Área Metropolitana:	2 - Suburbana
Zona Metropolitana:	5 - Equinoccial - La Delicia
Parroquia(s) urbana(s) rural(es):	7 - Pomasquí
Barrio(s)	Pusuquí Chico
Hojas catastral(es) DAYC:	14106 - 14107
Historiales de la vía antigua:	Sin Nombre
Nombres viales Típicos:	Arqueólogos Ecuatorianos
Observaciones:	El tramo de vía propuesta inicia en la calle Oe6D Francisco Huerta, y se prolonga hasta la calle Oe6C Emilio Estrada.



<b>REFERENCIAS SOCIALES PARA DENOMINACIÓN DE VÍAS</b>	
Proponente(s):	Gerencia de Espacio Público - Unidad de Nomenclatura
Respaldo(s) de adhesión a la propuesta:	Empresa Municipal de Movilidad y Obras Públicas
Fundamento(s) para la denominación, cambio o correcciones:	Propuesta para denominación vial de la parroquia Pomasquí
<b>NOMBRE PROPUESTO:</b>	
Nombre Actual:	Sin Nombre
Nombre propuesto:	<b>CALLE S6G JORGE SWEET</b>
<b>DATOS BIOGRÁFICOS:</b>	
Nacionalidad:	Norteamericano
Fecha de Nacimiento:	10 de Junio de 1918
Sexo:	Masculino
Profesión / ocupación:	Arqueólogo
Fecha de Fallecimiento:	1 de Mayo de 2004
Hechos Memorables	Arqueólogo de relevancia internacional, su primer trabajo se publicó en 1940. En 1946 realizó estudios sobre la cultura Inca durante el período de conquista español. Trabajó en el Manual sobre los indios de América del Sur.
Verificación de repetición del nombre propuesto:	No existe repetición.
ELABORADO POR:  UNIDAD DE NOMENCLATURA	REVISADO POR:  Arq. Teodoro Izquierdo JEFE DE PLANIFICACIÓN Y DISEÑO
 Arq. Ramiro Pérez A. GERENTE DEL ESPACIO PÚBLICO	

**BICENTENARIO**



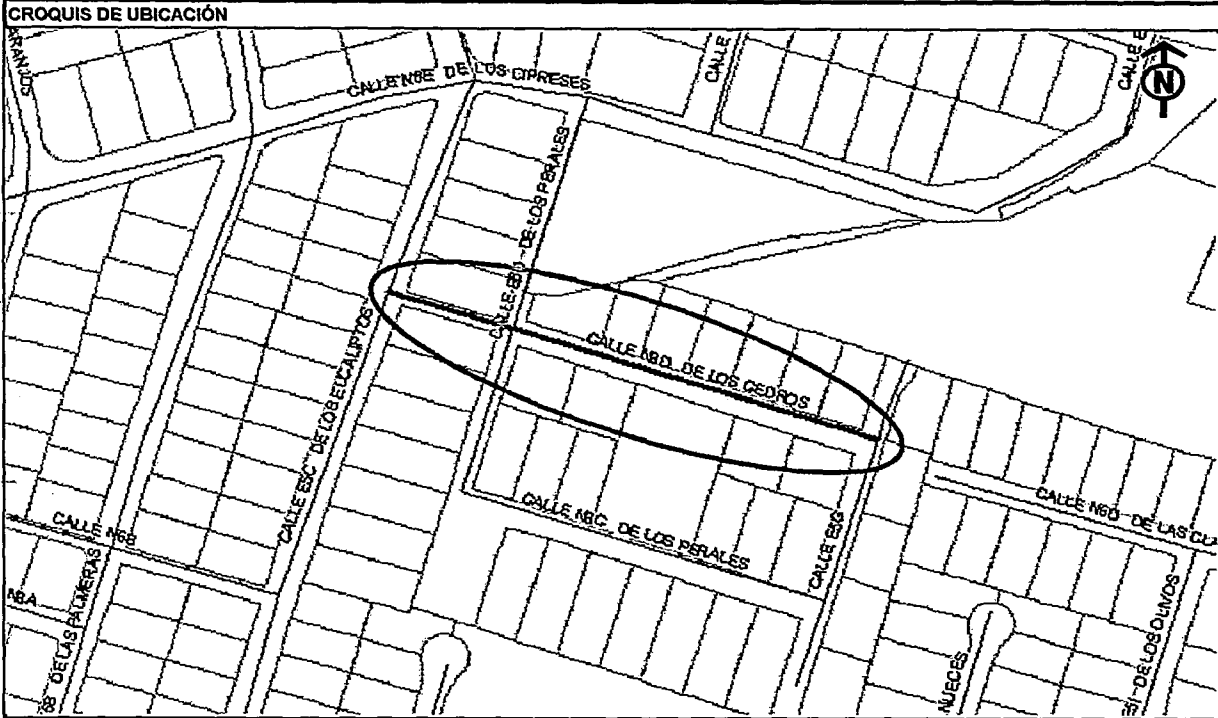
**2009**  
 LA REVOLUCIÓN QUITENA




**GERENCIA DEL ESPACIO PÚBLICO**  
UNIDAD DE NOMENCLATURA


REFERENCIAS TÉCNICAS PARA DENOMINACIÓN DE VÍAS


<b>IDENTIFICACIÓN Y UBICACIÓN DE LA VÍA</b>	
Calles e Intersecciones:	Calle E5D De Los Perales, E5C De Los Eucaliptos, E5G
Nombre Actual:	Sin Nombre
Sector o Barrio:	La Pampa
Código Alfanumérico	N6D
<b>Sector o Barrio:</b>	
Área Metropolitana:	2 - Suburbana
Zona Metropolitana:	5 - Equinoccial - La Delicia
Parroquia(s) urbana(s) rural(es):	7 - Pomasqui
Barrio(s)	La Pampa
Hojas catastral(es) DAYC:	15212 - 15113
Historiales de la vía antigua:	Sin Nombre
Nombres viales Típicos:	Vegetación de la Zona
Observaciones:	El tramo de vía propuesto inicia en la calle E5C De Los Eucaliptos y se prolonga hasta la calle E5G.



<b>REFERENCIAS SOCIALES PARA DENOMINACIÓN DE VÍAS</b>	
Proponente(s) :	Gerencia de Espacio Público - Unidad de Nomenclatura
Respaldo(s) de adhesión a la propuesta :	Empresa Municipal de Movilidad y Obras Públicas
Fundamento(s) para la denominación, cambio o correcciones:	Propuesta para denominación vial de la parroquia Pomasqui
<b>NOMBRE PROPUESTO:</b>	
Nombre Actual:	Sin Nombre
Nombre propuesto:	<b>CALLE N6D DE LOS CEDROS</b>
<b>REFERENCIAS:</b>	
Árbol de la familia pináceas, de 400 metros de altura aproximadamente, con tronco grueso y recto, ramas horizontales, hojas persistentes, casi punzantes. Su madera es aromática, compacta y de larga duración.	
Verificación de repetición del nombre propuesto:	No existe repetición.

**ELABORADO POR:**  
  
 UNIDAD DE NOMENCLATURA

  
 Arq. Ramiro Pérez A.  
 GERENTE DEL ESPACIO PÚBLICO

**REVISADO POR:**  
  
 Arq. Teodoro Izquierdo  
 JEFE DE PLANIFICACIÓN Y DISEÑO

B I C E N T E N A R I O



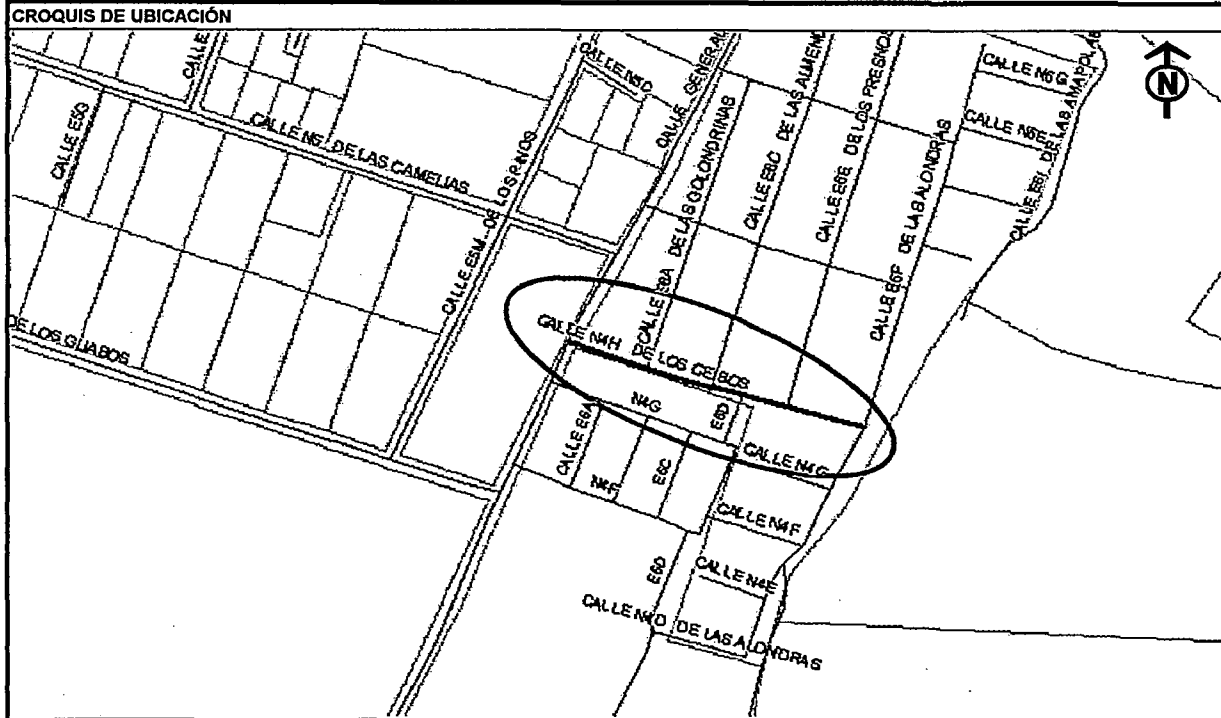





**GERENCIA DEL ESPACIO PÚBLICO**  
**UNIDAD DE NOMENCLATURA**

REFERENCIAS TÉCNICAS PARA DENOMINACIÓN DE VÍAS


<b>IDENTIFICACIÓN Y UBICACIÓN DE LA VÍA</b>	
Calles e Intersecciones:	Calle E6A De Las Golondrinas, E6C De Las Almendras
Nombre Actual:	Sin Nombre
Sector o Barrio:	Bella María
Código Alfanumérico	N4H
<b>Sector o Barrio:</b>	
Área Metropolitana:	2 - Suburbana
Zona Metropolitana:	5 - Equinoccial - La Delicia
Parroquia(s) urbana(s) rural(es):	7 - Pomasqui
Barrio(s)	Bella María
Hojas catastral(es) DAYC:	14913
Historiales de la vía antigua:	Sin Nombre
Nombres viales Típicos:	Vegetación de la Zona
Observaciones:	El tramo de vía propuesto inicia en la calle Gral. Eloy Alfaro y se extiende hasta la calle E6F De Las Alondras.



<b>REFERENCIAS SOCIALES PARA DENOMINACIÓN DE VÍAS</b>	
Proponente(s) :	Gerencia de Espacio Público - Unidad de Nomenclatura
Respaldo(s) de adhesión a la propuesta :	Empresa Municipal de Movilidad y Obras Públicas
Fundamento(s) para la denominación, cambio o correcciones:	Propuesta para denominación vial de la parroquia Pomasqui
<b>NOMBRE PROPUESTO:</b>	
Nombre Actual:	Sin Nombre
Nombre propuesto:	<b>CALLE N4H DE LOS CEIBOS</b>
<b>REFERENCIAS:</b>	
Árbol de la familia papilionáceas, notable por sus frutos de 5 pétalos, rojas y brillantes que nacen antes de las hojas, verdes por el haz y griseáceas por el envés.	
Verificación de repetición del nombre propuesto:	No existe repetición.

ELABORADO POR:  
  
UNIDAD DE NOMENCLATURA

  
Arq. Raimiro Pérez A.  
GERENTE DEL ESPACIO PÚBLICO

REVISADO POR:  
  
Arq. Teodoro Izquierdo  
JEFE DE PLANIFICACIÓN Y DISEÑO



1809  
LA REVOLUCIÓN QUITENA

B I C E N T E N A R I O

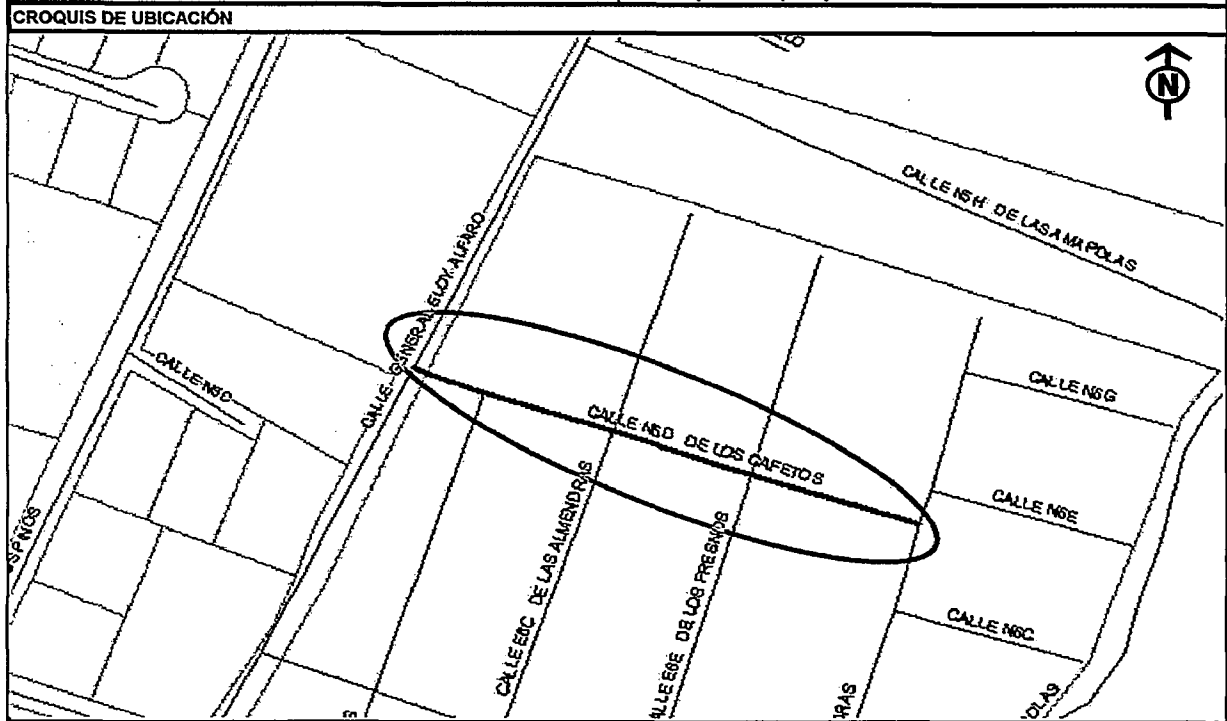
Fecha: Junio 2009

**GERENCIA DEL ESPACIO PÚBLICO**  
**UNIDAD DE NOMENCLATURA**

Ficha No.: 075-Po

**REFERENCIAS TÉCNICAS PARA DENOMINACIÓN DE VÍAS**

<b>IDENTIFICACIÓN Y UBICACIÓN DE LA VÍA</b>	
Calles e Intersecciones:	Calle E6B De Las Almendras, E6C De Los Fresnos
Nombre Actual:	Sin Nombre
Sector o Barrio:	Bella María
Código Alfanumérico	N5D
<b>Sector o Barrio:</b>	
Área Metropolitana:	2 - Suburbana
Zona Metropolitana:	5 - Equinoccial - La Delicia
Parroquia(s)urbana(s)rural(es):	7 - Pomasqui
Barrio(s)	Bella María
Hojas catastral(es) DAYC:	15013
Historiales de la vía antigua:	Sin Nombre
Nombres viales Típicos:	Vegetación de la zona
Observaciones:	El tramo de vía propuesto inicia en la calle Gral. Eloy Alfaro, y se constituye en un pasaje sin salida.



<b>REFERENCIAS SOCIALES PARA DENOMINACIÓN DE VÍAS</b>	
Proponente(s) :	Gerencia de Espacio Público - Unidad de Nomenclatura
Respaldo(s) de adhesión a la propuesta :	Empresa Municipal de Movilidad y Obras Públicas
Fundamento(s) para la denominación, cambio o correcciones:	Propuesta para denominación vial de la parroquia Pomasqui
<b>NOMBRE PROPUESTO:</b>	
Nombre Actual:	Sin Nombre
Nombre propuesto:	<b>CALLE N5D DE LOS CAFETOS</b>
<b>REFERENCIAS:</b>	
Planta leñosa de la familia rubiáceas, de pequeño porte, y flores blanquesinas, que una vez fecundadas, se transforman en bayas carnosas de color rojo que contienen las semillas de las que se extrae el café.	
Verificación de repetición del nombre propuesto:	No existe repetición.

ELABORADO POR:

*J. Pérez*  
UNIDAD DE NOMENCLATURA

REVISADO POR:

*Teodoro I. Izquierdo*  
Arq. Teodoro Izquierdo  
JEFE DE PLANIFICACIÓN Y DISEÑO

*Ramiro Pérez A.*  
Arq. Ramiro Pérez A.  
GERENTE DEL ESPACIO PÚBLICO



1809  
2809  
LA REVOLUCIÓN QUITENA

BICENTENARIO



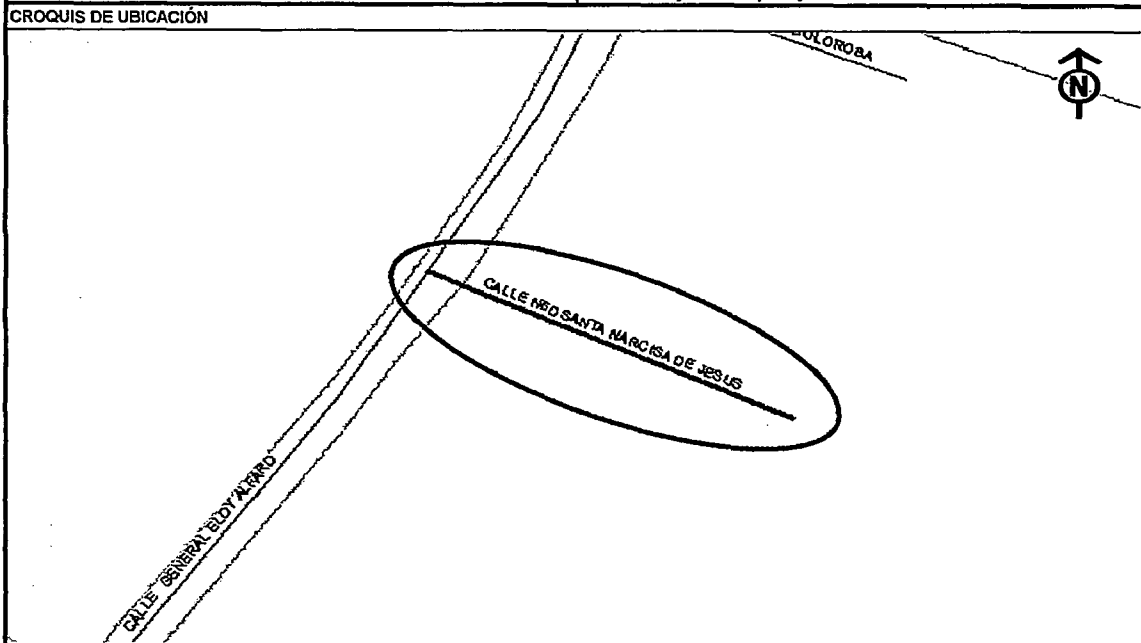
**GERENCIA DE ESPACIO PÚBLICO**  
UNIDAD DE NOMENCLATURA

Fecha: Junio 2009


Ficha No.: 074-Po


REFERENCIAS TÉCNICAS PARA DENOMINACIÓN DE VÍAS


<b>IDENTIFICACIÓN Y UBICACIÓN DE LA VÍA</b>	
Calles e Intersecciones:	Calle General Eloy Alfaro
Nombre Actual:	Sin Nombre
Sector o Barrio:	La Dolorosa
Código Alfanumérico	N6D
Sector o Barrio:	
Área Metropolitana:	2 - Suburbana
Zona Metropolitana:	5 - Equinoccial - La Delicia
Parroquia(s) urbana(s) rural(es):	7 - Pomasqui
Barrio(s)	La Dolorosa
Hojas catastral(es) DAYC:	15113 - 15114
Historiales de la vía antigua:	Sin Nombre
Nombres viales típicos:	Personajes Religiosos
Observaciones:	El tramo de vía propuesto inicia en la calle Gral. Eloy Alfaro y se constituye en un pasaje sin salida.



<b>REFERENCIAS SOCIALES PARA DENOMINACIÓN DE VÍAS</b>	
Proponente(s):	Gerencia de Espacio Público - Unidad de Nomenclatura
Respaldo(s) de adhesión a la propuesta:	Empresa Municipal de Movilidad y Obras Públicas
Fundamento(s) para la denominación, cambio o correcciones:	Propuesta para denominación vial de la parroquia Pomasqui
<b>NOMBRE PROPUESTO:</b>	
Nombre Actual:	Sin Nombre
Nombre propuesto:	CALE N6D SANTA NARCISA DE JESUS
<b>DATOS BIOGRÁFICOS:</b>	
Nacionalidad:	Ecuatoriana
Fecha de Nacimiento:	29 de Octubre de 1832
Sexo:	Femenino
Fecha de Fallecimiento:	8 de Diciembre de 1869
Hechos Memorables	Tuvo una vida dedicada a la oración y ayuda a los más necesitados. Después de casi 100 años de su muerte, su cuerpo fue trasladado de Lima a Guayaquil, en donde se observó que su cuerpo estaba incorrupto. Fue beatificada el 25 de Octubre de 1992 por el Papa Juan Pablo II.
Verificación de repetición del nombre propuesto:	No existe repetición.

ELABORADO POR:   
UNIDAD DE NOMENCLATURA

REVISADO POR:   
Arq. Teodoro Izquierdo  
JEFE DE PLANIFICACIÓN Y DISEÑO

  
Arq. Ramiro Pérez A.  
GERENTE DEL ESPACIO PÚBLICO

BICENTENARIO



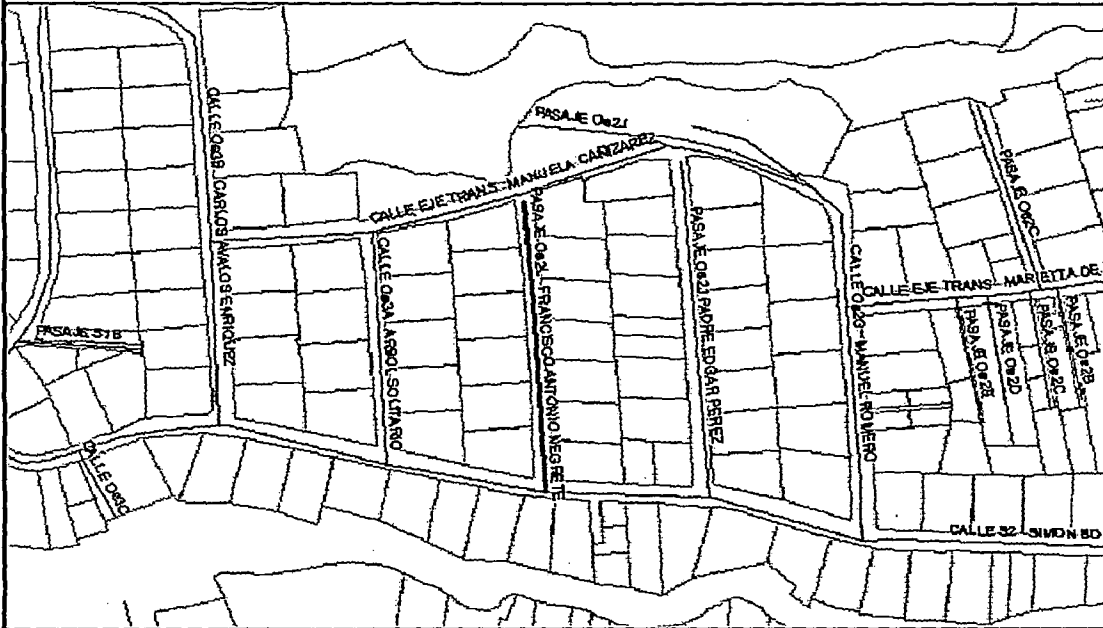
2009  
LA REVOLUCIÓN QUITENA

**GERENCIA DE ESPACIO PÚBLICO**  
**UNIDAD DE NOMENCLATURA**

REFERENCIAS TÉCNICAS PARA DENOMINACIÓN DE VÍAS

<b>IDENTIFICACIÓN Y UBICACIÓN DE LA VÍA</b>	
Calles e Intersecciones:	Calle S2 Simón Bolívar
Nombre Actual:	Sin Nombre
Sector o Barrio:	Santa Clara
Código Alfanumérico	Oe2L
Sector o Barrio:	
Área Metropolitana:	2 - Suburbana
Zona Metropolitana:	5 - Equinoccial - La Delicia
Parroquia(s) urbana(s) rural(es):	7 - Pomasqui
Barrio(s)	Santa Clara
Hojas catastral(es) DAYC:	14610 - 14510
Historiales de la vía antigua:	Sin Nombre
Nombres viales Típicos:	Casco Colonial
Observaciones:	El tramo de vía propuesto inicia en la calle S2 Simón Bolívar, y se constituye en un pasaje sin salida.

**CROQUIS DE UBICACIÓN**



**REFERENCIAS SOCIALES PARA DENOMINACIÓN DE VÍAS**

Proponente(s) :	Gerencia de Espacio Público - Unidad de Nomenclatura
Respaldo(s) de adhesión a la propuesta :	Empresa Municipal de Movilidad y Obras Públicas
Fundamento(s) para la denominación, cambio o correcciones:	Propuesta para denominación vial de la parroquia Pomasqui

**NOMBRE PROPUESTO:**

Nombre Actual:	Sin Nombre
Nombre propuesto:	PASAJE Oe2L FRANCISCO ANTONIO NEGRETE

**DATOS BIOGRÁFICOS:**

Nacionalidad:	Ecuatoriana
Fecha de Nacimiento:	6 de Diciembre de 1925
Sexo:	Masculino
Profesión / ocupación:	Pintor - Escultor
Fecha de Fallecimiento:	14 de Diciembre de 2004

Hechos Memorables: Artista reconocido de la época. Realizó muchas obras artísticas a nivel nacional e internacional. Sus exposiciones internacionales se realizaron en Estados Unidos, Italia, Perú, México, entre otros países. Ganó algunos premios y menciones honoríficas a nivel nacional e internacional.

Verificación de repetición del nombre propuesto: No existe repetición.

ELABORADO POR:  
*[Signature]*  
UNIDAD DE NOMENCLATURA

*[Signature]*  
Arq. Ramiro Pérez A.  
GERENTE DEL ESPACIO PÚBLICO

REVISADO POR:  
*[Signature]*  
Arq. Teodoro Izquierdo  
JEFE DE PLANIFICACIÓN Y DISEÑO

BICENTENARIO

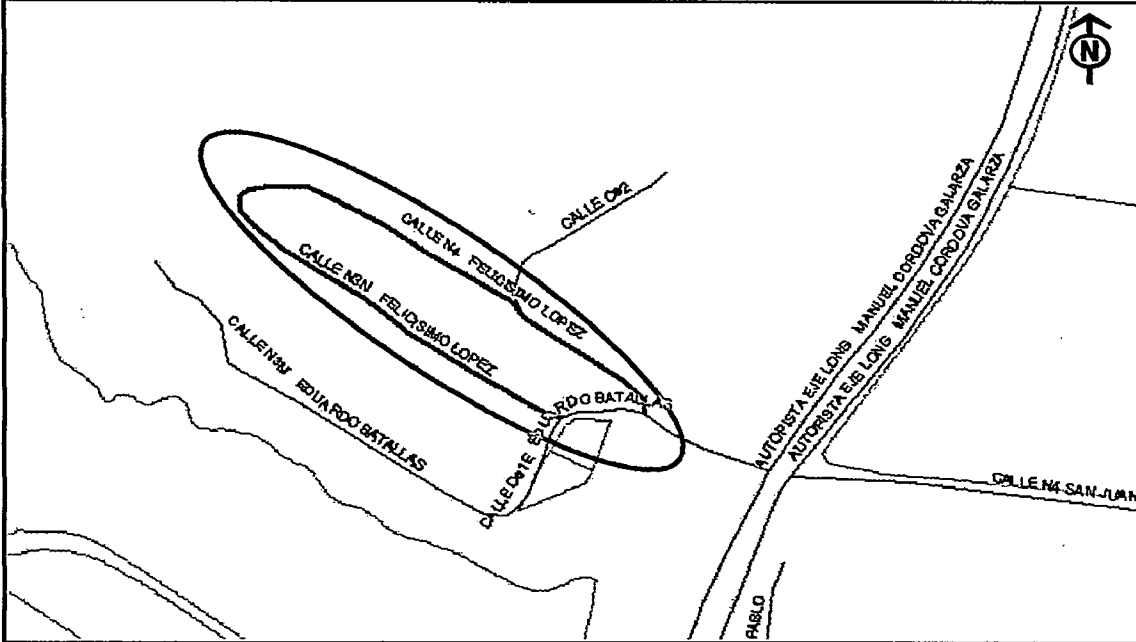


**GERENCIA DE ESPACIO PÚBLICO  
UNIDAD DE NOMENCLATURA**

REFERENCIAS TÉCNICAS PARA DENOMINACIÓN DE VÍAS

IDENTIFICACIÓN Y UBICACIÓN DE LA VÍA	
Calles e Intersecciones:	Calle Oe1E Eduardo Batallas, Oe2.
Nombre Actual:	Sin Nombre
Sector o Barrio:	La Erlinda
Código Alfanumérico	N3N, N4
Sector o Barrio:	
Área Metropolitana:	2 - Suburbana
Zona Metropolitana:	5 - Equinoccial - La Delicia
Parroquia(s)urbana(s)rural(es):	7 - Pomasquí
Barrio(s)	La Erlinda
Hojas catastral(es) DAYC:	14910 - 14911 - 15010
Historiales de la vía antigua:	Sin Nombre
Nombres viales Típicos:	Científicos
Observaciones:	E tramo de vía propuesto inicia en la calle Oe1E Eduardo Batallas, circunvala y termina en la misma vía.

CROQUIS DE UBICACIÓN



REFERENCIAS SOCIALES PARA DENOMINACIÓN DE VÍAS

Proponente(s) :	Gerencia de Espacio Público - Unidad de Nomenclatura
Respaldo(s) de adhesión a la propuesta :	Empresa Municipal de Movilidad y Obras Públicas
Fundamento(s) para la denominación, cambio o correcciones:	Propuesta para denominación vial de la parroquia Pomasquí

NOMBRE PROPUESTO:

Nombre Actual:	Sin Nombre
Nombre propuesto:	CALLE N3N, N4 FELICISIMO LOPEZ LOPEZ

DATOS BIOGRÁFICOS:

Nacionalidad:	Ecuatoriano
Fecha de Nacimiento:	6 de agosto 1847
Sexo:	Masculino
Profesión / ocupación:	Médico
Fecha de Fallecimiento:	15 de diciembre 1917
Edad:	70 años
Hechos Memorables	Desde 1883 participó en las luchas liberales lideradas por Eloy Alfaro, como cirujano para atender a los heridos en los combates.
Verificación de repetición del nombre propuesto:	No existe repetición.

ELABORADO POR:

UNIDAD DE NOMENCLATURA

Arq. Ramiro Pérez A.  
GERENTE DEL ESPACIO PÚBLICO

REVISADO POR:

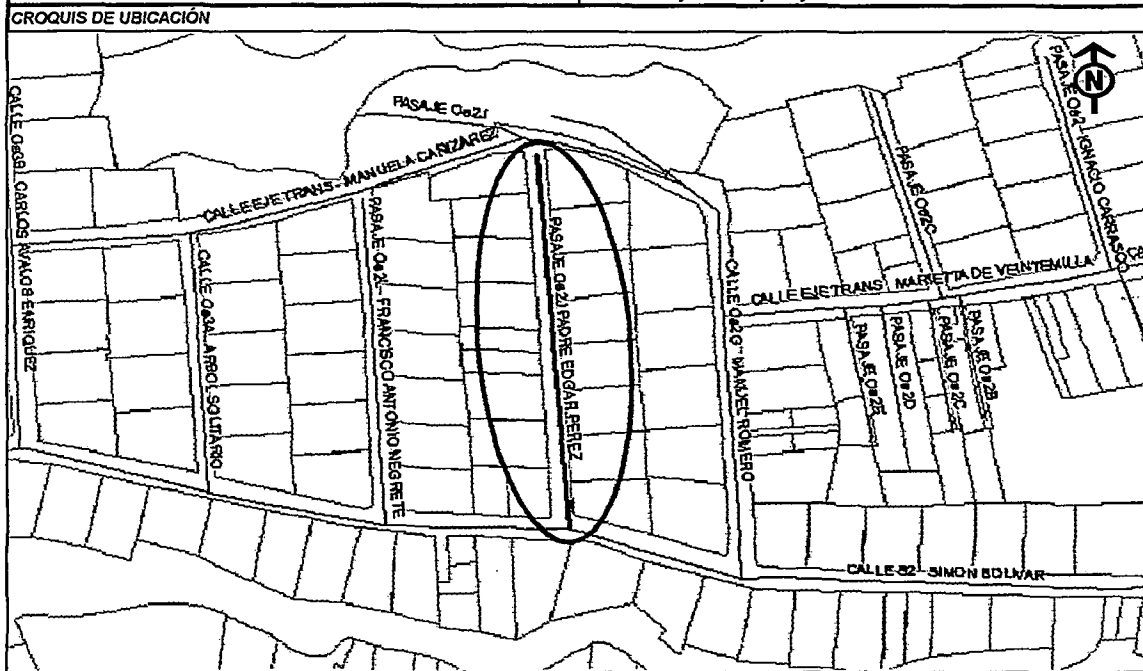
Arq. Teodoro Izquierdo  
JEFE DE PLANIFICACIÓN Y DISEÑO



**GERENCIA DE ESPACIO PÚBLICO**  
UNIDAD DE NOMENCLATURA

REFERENCIAS TÉCNICAS PARA DENOMINACIÓN DE VÍAS

<b>IDENTIFICACIÓN Y UBICACIÓN DE LA VÍA</b>	
Calles e Intersecciones:	Calle S2 Simón Bolívar
Nombre Actual:	Sin Nombre
Sector o Barrio:	Santa Clara
Código Alfanumérico	Oe2J
<b>Sector o Barrio:</b>	
Área Metropolitana:	2 - Suburbana
Zona Metropolitana:	5 - Equinoccial - La Delicia
Parroquia(s) urbana(s) rural(es):	7 - Pomasqui
Barrio(s)	Santa Clara
Hojas catastral(es) DAYC:	14610 - 14510
Historiales de la vía antigua:	Sin Nombre
Nombres viales Típicos:	Casco Colonial
Observaciones:	El tramo de vía propuesto inicia en la calle S2 Simón Bolívar, y se constituye en un pasaje sin salida.



<b>REFERENCIAS SOCIALES PARA DENOMINACIÓN DE VÍAS</b>	
Proponente(s) :	Gerencia de Espacio Público - Unidad de Nomenclatura
Respaldo(s) de adhesión a la propuesta :	Empresa Municipal de Movilidad y Obras Públicas
Fundamento(s) para la denominación, cambio o correcciones:	Propuesta para denominación vial de la parroquia Conocoto
<b>NOMBRE PROPUESTO:</b>	
Nombre Actual:	Sin Nombre
Nombre propuesto:	PASAJE Oe2J EDGAR PEREZ
<b>DATOS BIOGRÁFICOS:</b>	
Nacionalidad:	Ecuatoriana
Fecha de Nacimiento:	27 de Diciembre de 1926
Sexo:	Masculino
Profesión / ocupación:	Sacerdote
Fecha de Fallecimiento:	27 de Febrero de 1999
Hechos Memorables	Sacerdote de la Parroquia. Se entregó al pueblo haciendo obras de caridad y otro tipo de obras. Fue nombrado dirigente de la Cooperativa de Huertos Familiares Santa Clara de Pomasqui.
Verificación de repetición del nombre propuesto:	No existe repetición.

ELABORADO POR:  
  
UNIDAD DE NOMENCLATURA

Arq. Ramiro Pérez A.  
GERENTE DEL ESPACIO PÚBLICO

REVISADO POR:  
  
Arq. Teodoro Izquierdo  
JEFE DE PLANIFICACIÓN Y DISEÑO

BICENTENARIO

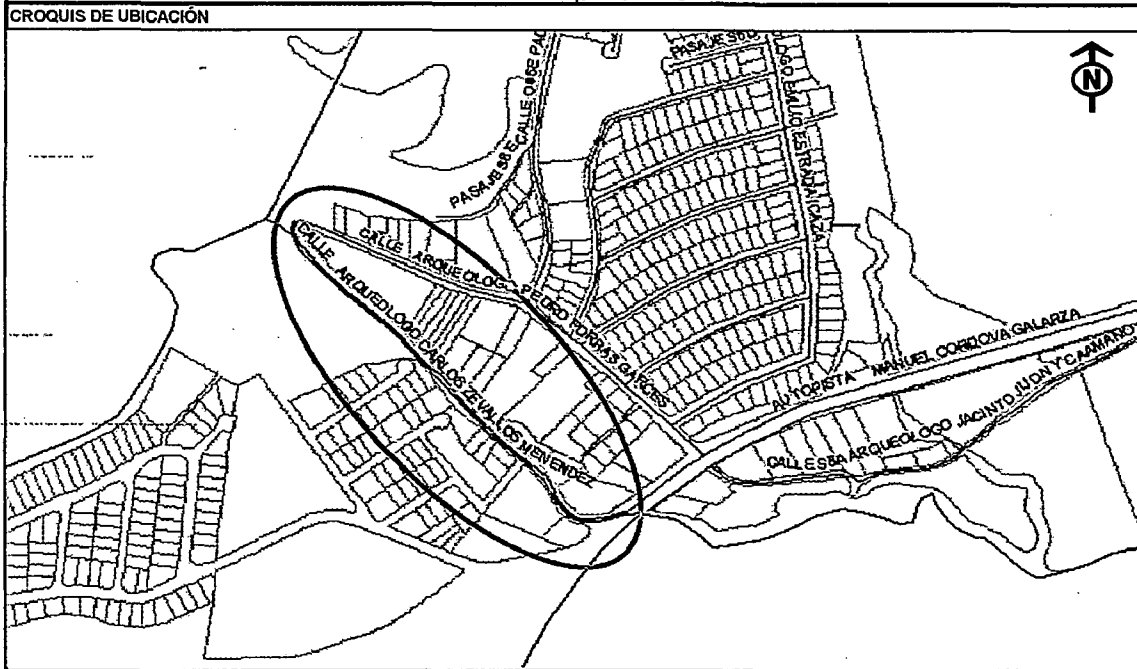


**2009**  
LA REVOLUCIÓN QUITENA


**GERENCIA DE ESPACIO PÚBLICO**  
UNIDAD DE NOMENCLATURA


REFERENCIAS TÉCNICAS PARA DENOMINACIÓN DE VÍAS


<b>IDENTIFICACIÓN Y UBICACIÓN DE LA VÍA</b>	
Calles e Intersecciones:	Calle Pedro Porras Gárces, Autopista Manuel Córdova G.
Nombre Actual:	Sin Nombre
Sector o Barrio:	Protec. Condado
Código Alfanumérico	Sin Código
Sector o Barrio:	
Área Metropolitana:	2 - Suburbana
Zona Metropolitana:	5 - Equinoccial - La Delicia
Parroquia(s) urbana(s) rural(es):	7 - Pomasqui
Barrio(s)	Protec. Condado
Hojas catastral(es) DAYC:	14006 - 14106
Historiales de la vía antigua:	Sin Nombre
Nombres viales Típicos:	Arqueólogos Ecuatorianos
Observaciones:	El tramo de vía propuesto inicia en la Aut. Manuel Córdova G., y se prolonga hasta la calle Pedro Porras Gárces.



<b>REFERENCIAS SOCIALES PARA DENOMINACIÓN DE VÍAS</b>	
Proponente(s) :	Gerencia de Espacio Público - Unidad de Nomenclatura
Respaldo(s) de adhesión a la propuesta :	Empresa Municipal de Movilidad y Obras Públicas
Fundamento(s) para la denominación, cambio o correcciones:	Propuesta para denominación vial de la parroquia Pomasqui
<b>NOMBRE PROPUESTO:</b>	
Nombre Actual:	Sin Nombre
Nombre propuesto:	<b>CALLE CARLOS ZEVALLOS MENENDEZ</b>
<b>DATOS BIOGRÁFICOS:</b>	
Nacionalidad:	Ecuatoriana
Fecha de Nacimiento:	1 de Mayo de 1909
Sexo:	Masculino
Profesión / Ocupación:	Arqueólogo
Hechos Memorables	Notable arqueólogo, quien descubrió la existencia de la cultura Valdivia y Machalilla en la Costa ecuatoriana, al igual que vestigios de la cultura Huancavilca en su época tardía. Fue el primer Presidente de la Casa de la Cultura Ecuatoriana, Núcleo del Guayas. Fue Senador por la provincia del Guayas.
Verificación de repetición del nombre propuesto:	No existe repetición.

ELABORADO POR:   
UNIDAD DE NOMENCLATURA

REVISADO POR:   
Arq. Teodoro Izquierdo  
JEFE DE PLANIFICACIÓN Y DISEÑO

  
Arq. Ramiro Pérez A.  
GERENTE DEL ESPACIO PÚBLICO

B I C E N T E N A R I O

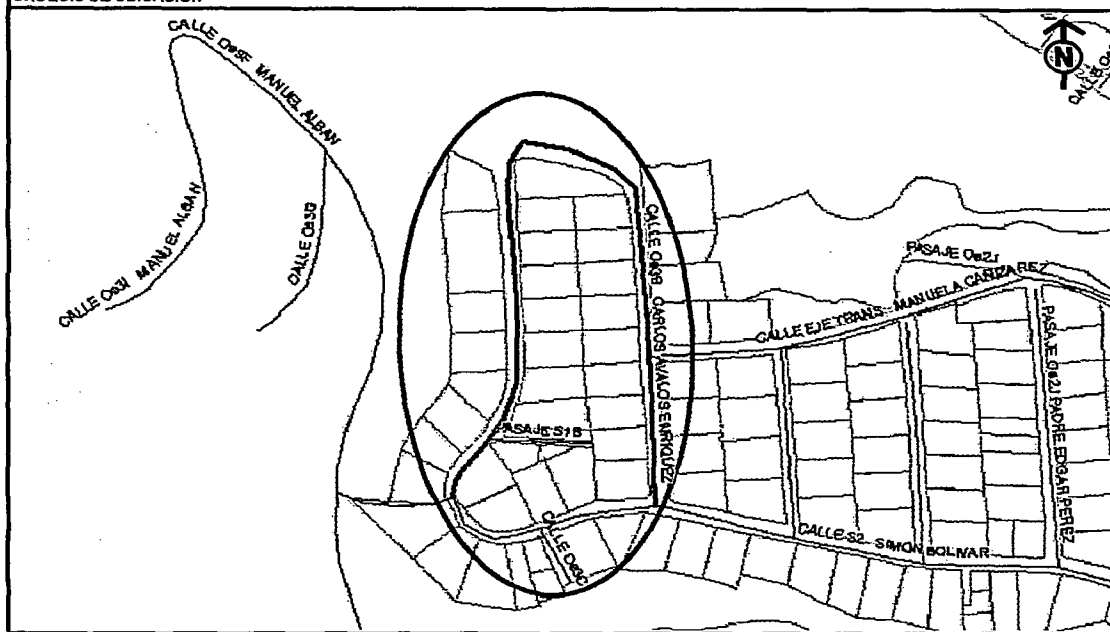


**GERENCIA DE ESPACIO PÚBLICO**  
**UNIDAD DE NOMENCLATURA**

REFERENCIAS TÉCNICAS PARA DENOMINACIÓN DE VÍAS

IDENTIFICACIÓN Y UBICACIÓN DE LA VÍA	
Calles e Intersecciones:	Calle Eje Trans. Manuela Cañizares, S2 Simón Bolívar, S1B
Nombre Actual:	Sin Nombre
Sector o Barrio:	Santa Clara
Código Alfanumérico	Oe3B, Oe3D, N1E
Sector o Barrio:	
Área Metropolitana:	2 - Suburbana
Zona Metropolitana:	5 - Equinoccial - La Delicia
Parroquia(s)urbana(s)rural(es):	7 - Pomasqui
Barrio(s)	Santa Clara
Hojas catastral(es) DAYC:	14509 - 14609
Historiales de la vía antigua:	Sin Nombre
Nombres viales Típicos:	Casco Colonial
Observaciones:	El tramo de vía propuesto inicia en la calle S2 Simón Bolívar, circunvala y termina en otro tramo de la misma vía.

CROQUIS DE UBICACIÓN



REFERENCIAS SOCIALES PARA DENOMINACIÓN DE VÍAS

Proponente(s) :	Gerencia de Espacio Público - Unidad de Nomenclatura
Respaldo(s) de adhesión a la propuesta :	Empresa Municipal de Movilidad y Obras Públicas
Fundamento(s) para la denominación, cambio o correcciones:	Propuesta para denominación vial de la parroquia Pomasqui

NOMBRE PROPUESTO:

Nombre Actual:	Sin Nombre
Nombre propuesto:	<b>CALLE Oe3B, Oe3D, N1E CARLOS ÁVALOS ENRÍQUEZ</b>

DATOS BIOGRÁFICOS:

Nacionalidad:	Ecuatoriana
Fecha de Nacimiento:	24 de Enero de 1918
Sexo:	Masculino
Fecha de Fallecimiento:	9 de Marzo de 1992

Hechos Memorables: Hombre emprendedor, honrado y recto, habitante de la parroquia. Fue nombrado Presidente de la Junta Parroquial de Pomasqui, trabajó por el desarrollo de la parroquia. Siempre veló por los más necesitados, motivo por el cual fundó la Cooperativa Santa Clara de Pomasqui.

Verificación de repetición del nombre propuesto: No existe repetición.

ELABORADO POR:  
  
UNIDAD DE NOMENCLATURA

Arq. Ramiro Pérez A.  
GERENTE DEL ESPACIO PÚBLICO

REVISADO POR:  
  
Arq. Teodoro Izquierdo  
JEFE DE PLANIFICACIÓN Y DISEÑO

B I C E N T E N A R I O



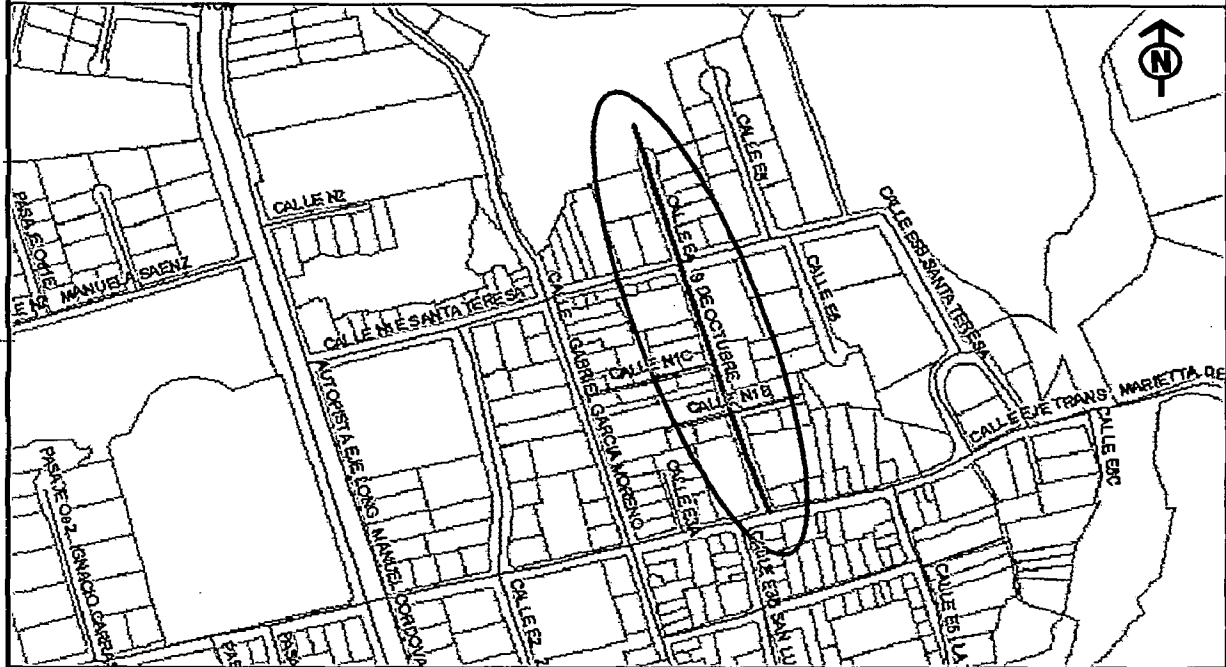
1809  
LA REVOLUCIÓN QUITENA

**GERENCIA DE ESPACIO PÚBLICO**  
UNIDAD DE NOMENCLATURA

REFERENCIAS TÉCNICAS PARA DENOMINACIÓN DE VÍAS

<b>IDENTIFICACIÓN Y UBICACIÓN DE LA VÍA</b>	
Calles e Intersecciones:	Calle N1E Santa Teresa, Eje Trans. Marietta de Veintemilla
Nombre Actual:	9 de Octubre
Sector o Barrio:	Santa Teresita Bajo
Código Alfanumérico	E4
<b>Sector o Barrio:</b>	
Área Metropolitana:	2 - Suburbana
Zona Metropolitana:	5 - Equinoccial - La Delicia
Parroquia(s)urbana(s)rural(es):	7 - Pomasqui
Barrio(s)	Santa Teresita Bajo
Hojas catastral(es) DAYC:	14611
Historiales de la vía antigua:	9 de Octubre
Nombres viales Típicos:	Casco Colonial
Observaciones:	El tramo de vía propuesto inicia en la calle Eje Trans. Marietta de Veintemilla y se constituye en un pasaje sin salida.

**CROQUIS DE UBICACIÓN**



**REFERENCIAS SOCIALES PARA DENOMINACIÓN DE VÍAS**

Proponente(s) :	Gerencia de Espacio Público - Unidad de Nomenclatura
Respaldo(s) de adhesión a la propuesta :	Empresa Municipal de Movilidad y Obras Públicas
Fundamento(s) para la denominación, cambio o correcciones:	Propuesta para denominación vial de la parroquia Pomasqui
<b>NOMBRE PROPUESTO:</b>	
Nombre Actual:	9 de Octubre
Nombre propuesto:	<b>CALLE E4 9 DE OCTUBRE</b>

**REFERENCIAS:**

El 9 de Octubre de 1820 fue el día en que se alcanzó la gloriosa libertad, terminando con el yugo español. Este hecho se dio luego de haber pasado por el 10 de Agosto de 1809, día del "Primer Grito de Independencia" y el 2 de Agosto de 1810, en el cual murieron un sin número de patriotas. Este día los guayaquileños se levantaron para luchar por su libertad, lo que dio inicio a la gesta libertaria a nivel nacional.

Verificación de repetición del nombre propuesto: No existe repetición.

**ELABORADO POR:**

*[Signature]*  
UNIDAD DE NOMENCLATURA

**REVISADO POR:**

*[Signature]*  
Arq. Teodoro Izquierdo  
JEFE DE PLANIFICACIÓN Y DISEÑO

*[Signature]*  
Arq. Ramiro Pérez A.

GERENTE DEL ESPACIO PÚBLICO



**1809**  
LA REVOLUCIÓN QUITENA

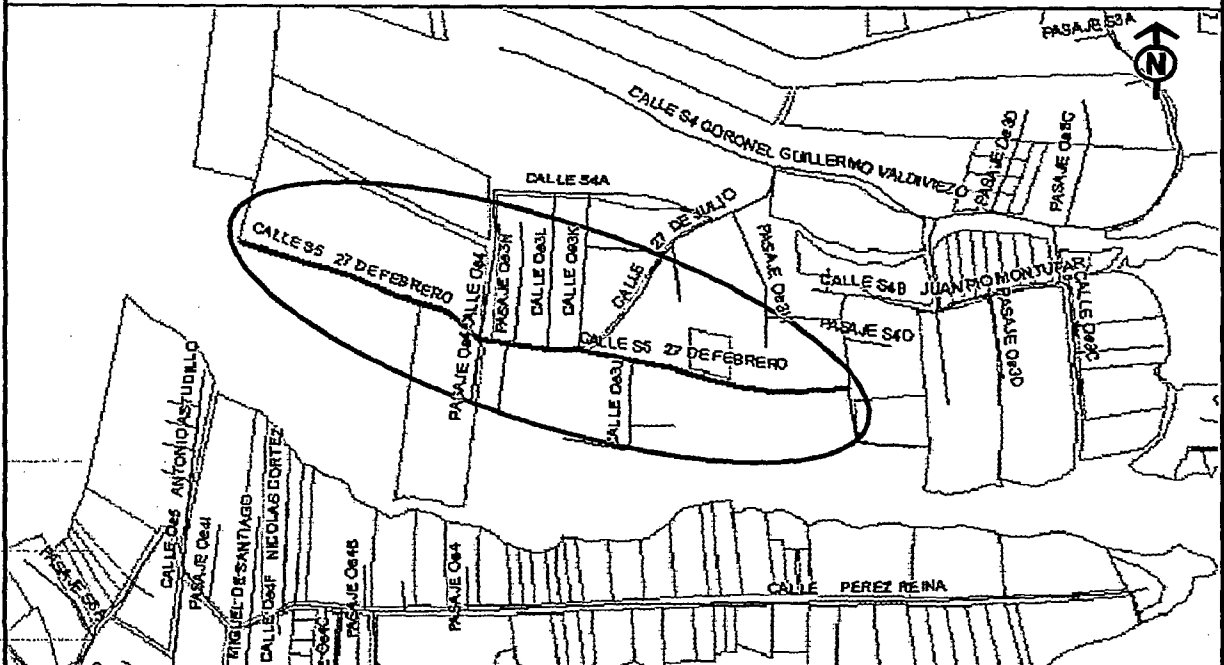
BICENTENARIO

**GERENCIA DE ESPACIO PÚBLICO**  
UNIDAD DE NOMENCLATURA

REFERENCIAS TÉCNICAS PARA DENOMINACIÓN DE VÍAS

<b>IDENTIFICACIÓN Y UBICACIÓN DE LA VÍA</b>	
Calles e Intersecciones:	Calle 27 de Julio, Oe4, Oe3J, Oe3F Julián Arbaiza
Nombre Actual:	27 de Febrero
Sector o Barrio:	San José
Código Alfanumérico	S5
<b>Sector o Barrio:</b>	
Área Metropolitana:	2 - Suburbana
Zona Metropolitana:	5 - Equinoccial - La Delicia
Parroquia(s) urbana(s) rural(es):	7 - Pomasqui
Barrio(s)	San José
Hojas catastral(es) DAYC:	14408 - 14409
Historiales de la vía antigua:	27 de Febrero
Nombres viales Típicos:	Casco Colonial
Observaciones:	El tramo de vía propuesto inicia en la calle Oe3F Julián Arbaiza y se constituye en un pasaje sin salida.

**CROQUIS DE UBICACIÓN**



**REFERENCIAS SOCIALES PARA DENOMINACIÓN DE VÍAS**

Proponente(s) :	Gerencia de Espacio Público - Unidad de Nomenclatura
Respaldo(s) de adhesión a la propuesta :	Empresa Municipal de Movilidad y Obras Públicas
Fundamento(s) para la denominación, cambio o correcciones:	Propuesta para denominación vial de la parroquia Pomasqui
<b>NOMBRE PROPUESTO:</b>	
Nombre Actual:	27 de Febrero
Nombre propuesto:	<b>CALLE S5 27 DE FEBRERO</b>
<b>DATOS BIOGRÁFICOS:</b>	
El 27 de Febrero de 1829 nuestro país sufre una invasión peruana, al mando de La Mar, quien era ecuatoriano. El ejército peruano era superior en número pero con la estrategia del Mariscal Antonio José de Sucre y el Gral. Flores, se logró vencer al enemigo. Esta batalla se suscitó en el Portete de Tarqui, y se persiguió al enemigo hasta el poblado de Saraguro.	
Verificación de repetición del nombre propuesto:	No existe repetición.

ELABORADO POR:  
  
UNIDAD DE NOMENCLATURA

Arq. Raimiro Pérez A.  
GERENTE DEL ESPACIO PÚBLICO

REVISADO POR:  
  
Arq. Teodoro Izquierdo  
JEFE DE PLANIFICACIÓN Y DISEÑO

BICENTENARIO





**GERENCIA DE ESPACIO PÚBLICO**  
**UNIDAD DE NOMENCLATURA**

**REFERENCIAS TÉCNICAS PARA DENOMINACIÓN DE VÍAS**

<b>IDENTIFICACIÓN Y UBICACIÓN DE LA VÍA</b>	
Calles e Intersecciones:	Calle Eje Trans. Marietta de Veintemilla, N1E Sta. Teresa
Nombre Actual:	24 de Mayo
Sector o Barrio:	Sta. Teresita Bajo, Abdón Calderón
Código Alfanumérico	E2
<b>Sector o Barrio:</b>	
Área Metropolitana:	2 - Suburbana
Zona Metropolitana:	5 - Equinoccial - La Delicia
Parroquia(s) urbana(s) rural(es):	7 - Pomasqui
Barrio(s)	Sta. Teresita Bajo, Abdón Calderón
Hojas catastral(es) DAYC:	14511 - 14611
Historiales de la vía antigua:	24 de Mayo
Nombres viales Típicos:	Casco Colonial
Observaciones:	El tramo de vía propuesto inicia en la calle N1E Santa Teresa y se prolonga hasta la calle Gabriel García Moreno.
<b>CROQUIS DE UBICACIÓN</b>	
<b>REFERENCIAS SOCIALES PARA DENOMINACIÓN DE VÍAS</b>	
Proponente(s) :	Gerencia de Espacio Público - Unidad de Nomenclatura
Respaldo(s) de adhesión a la propuesta :	Empresa Municipal de Movilidad y Obras Públicas
Fundamento(s) para la denominación, cambio o correcciones:	Propuesta para denominación vial de la parroquia Pomasqui
<b>NOMBRE PROPUESTO:</b>	
Nombre Actual:	24 de Mayo
Nombre propuesto:	<b>CALLE E2 24 DE MAYO</b>
<b>DATOS BIOGRÁFICOS:</b>	
<p>El 24 de Mayo de 1822 se suscitó la Batalla de Pichincha, la cual es recordada como una prueba de la destreza militar por parte del Mariscal Antonio José de Sucre. Con la victoria de esta batalla se consiguió la emancipación del coloniaje de la entonces Presidencia de Quito; y a su vez, fomentó a que los soldados que tenían Bolívar en Colombia marcharan hacia Perú que aún estaba bajo el dominio español. El 24 de Mayo de 1822 se selló con la Batalla del Pichincha, la Independencia política de nuestra Patria que marcó el comienzo de la vida republicana y autónoma.</p>	
Verificación de repetición del nombre propuesto:	No existe repetición.
<b>ELABORADO POR:</b>	<b>REVISADO POR:</b>
 UNIDAD DE NOMENCLATURA	 Arq. Teodoro Izquierdo JEFE DE PLANIFICACIÓN Y DISEÑO
 Arq. Ramiro Pérez A. GERENTE DEL ESPACIO PÚBLICO	

BICENTENARIO



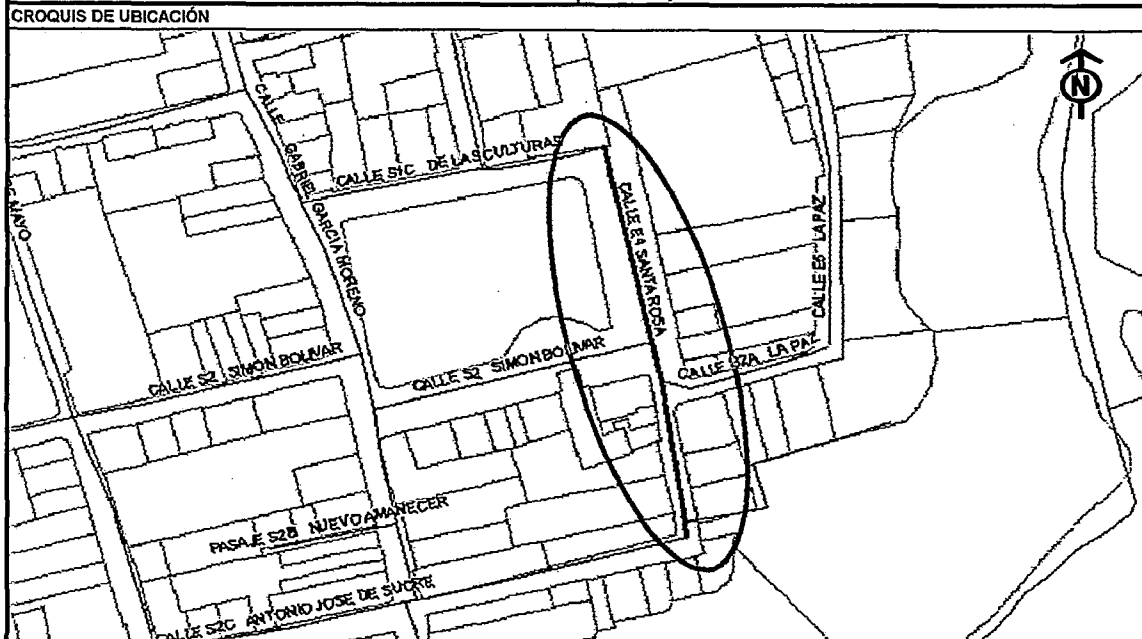
**GERENCIA DE ESPACIO PÚBLICO**  
**UNIDAD DE NOMENCLATURA**

Fecha: Junio 2009

Ficha No.: 065-Po

REFERENCIAS TÉCNICAS PARA DENOMINACIÓN DE VÍAS

<b>IDENTIFICACIÓN Y UBICACIÓN DE LA VÍA</b>	
Calles e Intersecciones:	Avenida Eje Longitudinal Manuel Córdova Galarza
Nombre Actual:	Sin Nombre
Sector o Barrio:	Abdón Calderón
Código Alfanumérico	E4
Sector o Barrio:	
Área Metropolitana:	2 - Suburbana
Zona Metropolitana:	5 - Equinoccial - La Delicia
Parroquia(s) urbana(s) rural(es):	7 - Pomasqui
Barrio(s)	Abdón Calderón
Hojas catastral(es) DAYC:	14511
Historiales de la vía antigua:	Sin Nombre
Nombres viales Típicos:	Casco Colonial
Observaciones:	El tramo de vía propuesto inicia en la calle S2C Antonio José de Sucre y termina en la calle S1C De Las Culturas.



<b>REFERENCIAS SOCIALES PARA DENOMINACIÓN DE VÍAS</b>	
Proponente(s) :	Gerencia de Espacio Público - Unidad de Nomenclatura
Respaldo(s) de adhesión a la propuesta :	Empresa Municipal de Movilidad y Obras Públicas
Fundamento(s) para la denominación, cambio o correcciones:	Propuesta para denominación vial de la parroquia Pomasqui
<b>NOMBRE PROPUESTO:</b>	
Nombre Actual:	Sin Nombre
Nombre propuesto:	<b>CALLE E4 SANTA ROSA</b>
<b>DATOS BIOGRÁFICOS:</b>	
Nacionalidad:	Peruana
Fecha de Nacimiento:	30 de Abril de 1586
Sexo:	Femenino
Fecha de Fallecimiento:	24 de Agosto de 1617
Hechos Memorables	Es la primera Santa del Continente Americano. Su labor ayudando a los pobres fue muy importante, lo que hizo que se la conociera como Santa, antes de su muerte y de su Canonización.
Verificación de repetición del nombre propuesto:	No existe repetición.

ELABORADO POR:  
  
UNIDAD DE NOMENCLATURA

Arq. Ramiro Pérez A.  
GERENTE DEL ESPACIO PÚBLICO

REVISADO POR:  
  
Arq. Teodoro Izquierdo  
JEFE DE PLANIFICACIÓN Y DISEÑO

**B I C E N T E N A R I O**



**GERENCIA DE ESPACIO PÚBLICO**  
**UNIDAD DE NOMENCLATURA**

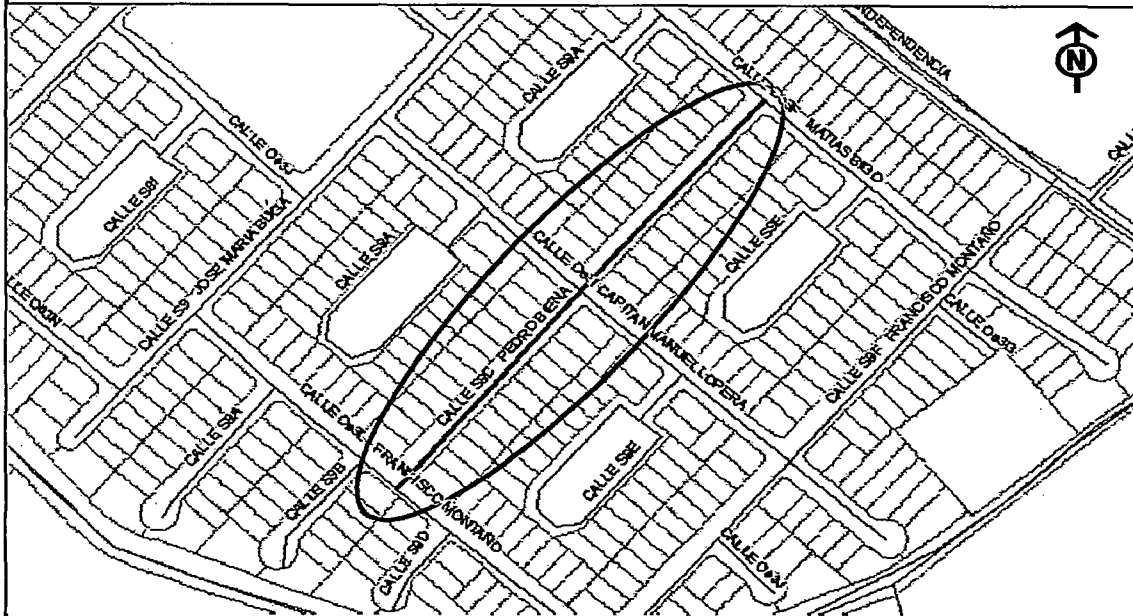
Fecha: Junio 2009

Ficha No.: 064-Po

REFERENCIAS TÉCNICAS PARA DENOMINACIÓN DE VÍAS

<b>IDENTIFICACIÓN Y UBICACIÓN DE LA VÍA</b>	
Calles e Intersecciones:	Avenida Eje Longitudinal Manuel Córdova Galarza
Nombre Actual:	Sin Nombre
Sector o Barrio:	Pusuquí 2
Código Alfanumérico	S9C
Sector o Barrio:	
Área Metropolitana:	2 - Suburbana
Zona Metropolitana:	5 - Equinoccial - La Delicia
Parroquia(s) urbana(s) rural(es):	7 - Pomasqui
Barrio(s)	Pusuquí 2
Hojas catastral(es) DAYC:	14109 - 14110 - 14210
Historiales de la vía antigua:	Sin Nombre
Nombres viales Típicos:	Héroes de la Batalla de Pichincha
Observaciones:	El tramo de vía propuesto inicia en la calle Oe3F Matías Bigo, y termina en la calle Oe3L Francisco Montaña.

CROQUIS DE UBICACIÓN



REFERENCIAS SOCIALES PARA DENOMINACIÓN DE VÍAS

Proponente(s) :	Gerencia de Espacio Público - Unidad de Nomenclatura
Respaldo(s) de adhesión a la propuesta :	Empresa Municipal de Movilidad y Obras Públicas
Fundamento(s) para la denominación, cambio o correcciones:	Propuesta para denominación vial de la parroquia Pomasqui
NOMBRE PROPUESTO:	
Nombre Actual:	Sin Nombre
Nombre propuesto:	<b>CALLE S9C PEDRO BIENA</b>
DATOS BIOGRÁFICOS:	
Nacionalidad:	Ecuatoriano
Fecha de Nacimiento:	Siglo XVIII
Sexo:	Masculino
Profesión / Ocupación:	Militar
Hechos Memorables	Soldado que luchó en la Batalla de Pichincha al mando del General Sucre, el 24 de mayo de 1822.
Verificación de repetición del nombre propuesto:	No existe repetición.

ELABORADO POR:  
  
UNIDAD DE NOMENCLATURA

Arq. Ramiro Pérez A.  
GERENTE DEL ESPACIO PÚBLICO

REVISADO POR:  
  
Arq. Teodoro Izquierdo  
JEFE DE PLANIFICACIÓN Y DISEÑO

B I C E N T E N A R I O

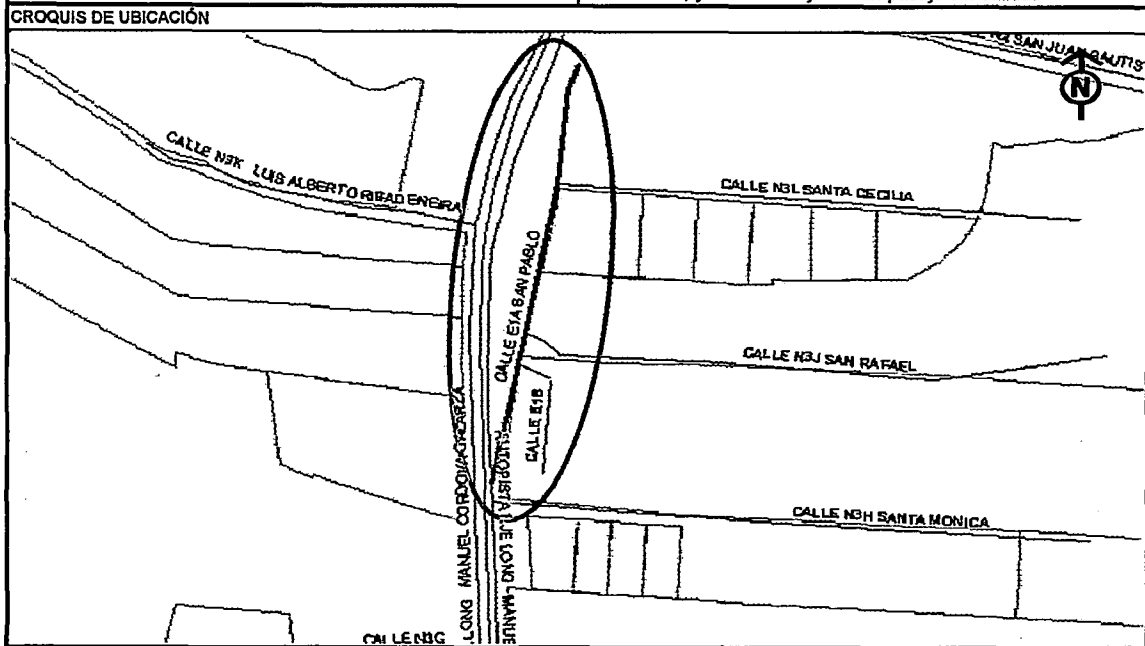


2009  
LA REVOLUCIÓN QUITENA

**GERENCIA DE ESPACIO PÚBLICO**  
UNIDAD DE NOMENCLATURA

REFERENCIAS TÉCNICAS PARA DENOMINACIÓN DE VÍAS

<b>IDENTIFICACIÓN Y UBICACIÓN DE LA VÍA</b>	
Calles e Intersecciones:	Aut. Eje Long. Manuel Córdova G., N3J San Rafael, E1B
Nombre Actual:	Sin Nombre
Sector o Barrio:	Santa Teresita Bajo
Código Alfanumérico	E1A
Sector o Barrio:	
Área Metropolitana:	2 - Suburbana
Zona Metropolitana:	5 - Equinoccial - La Delicia
Parroquia(s)urbana(s)rural(es):	7 - Pomasqui
Barrio(s)	Santa Teresita Bajo
Hojas catastral(es) DAYC:	14911
Historiales de la vía antigua:	Sin Nombre
Nombres viales Típicos:	Casco Colonial
Observaciones:	El tramo de vía propuesto inicia en la Aut. Eje Long. Manuel Córdova G., y se constituye en un pasaje sin salida.



<b>REFERENCIAS SOCIALES PARA DENOMINACIÓN DE VÍAS</b>	
Proponente(s):	Gerencia de Espacio Público - Unidad de Nomenclatura
Respaldo(s) de adhesión a la propuesta:	Empresa Municipal de Movilidad y Obras Públicas
Fundamento(s) para la denominación, cambio o correcciones:	Propuesta para denominación vial de la parroquia Pomasqui

<b>NOMBRE PROPUESTO:</b>	
Nombre Actual:	Sin Nombre
Nombre propuesto:	CALLE E1A SAN PABLO

<b>DATOS BIOGRÁFICOS:</b>	
Nacionalidad:	Tarso (Asia Menor)
Fecha de Nacimiento:	Entre el 4 - 15 después de Cristo
Sexo:	Masculino
Profesión / Ocupación:	Apóstol del cristianismo
Fecha de Fallecimiento:	Entre el 64 - 68 después de Cristo

Hechos Memorables	Fue contemporáneo de Jesucristo e incluso estuvo en Jerusalén en la misma época. Los escritos de San Pablo adaptaron el mensaje de Jesús a la cultura helenística. Dichos escritos constituyen una de las primeras interpretaciones del mensaje de Jesús.
Verificación de repetición del nombre propuesto:	No existe repetición.

ELABORADO POR:  
  
UNIDAD DE NOMENCLATURA

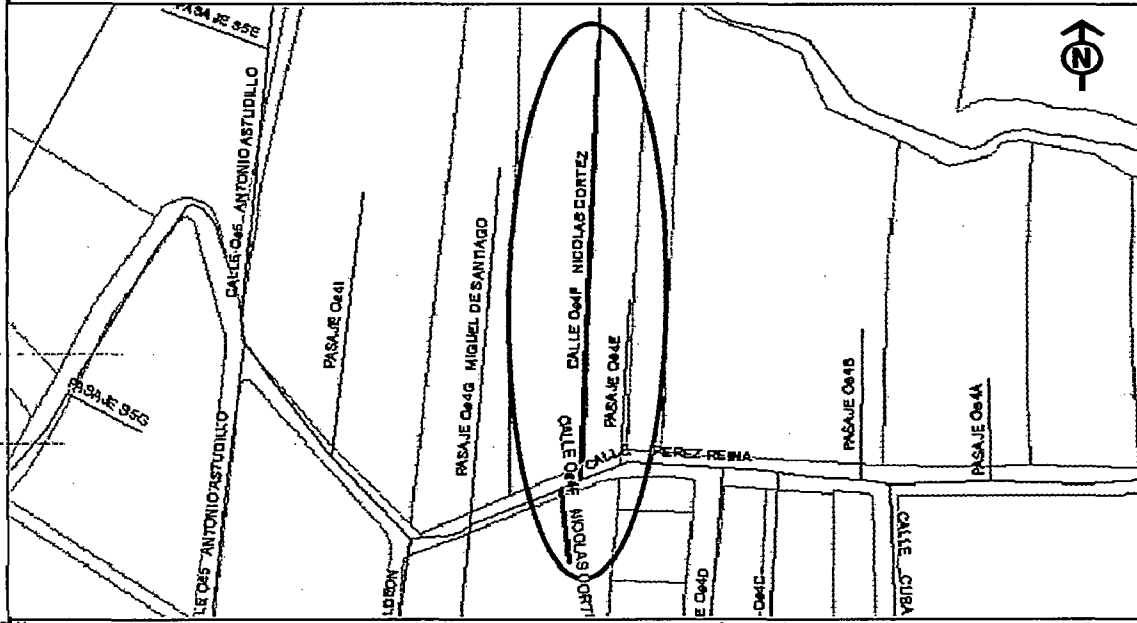



Arq. Ramiro Pérez A.  
GERENTE DEL ESPACIO PÚBLICO

REVISADO POR:  
  
Arq. Teodoro Izquierdo  
JEFE DE PLANIFICACIÓN Y DISEÑO




**GERENCIA DE ESPACIO PÚBLICO**  
UNIDAD DE NOMENCLATURA

REFERENCIAS TÉCNICAS PARA DENOMINACIÓN DE VÍAS

<b>IDENTIFICACIÓN Y UBICACIÓN DE LA VÍA</b>	
Calles e Intersecciones:	Calle Perez Reina
Nombre Actual:	Sin Nombre
Sector o Barrio:	San José de Alugulla
Código Alfanumérico	Oe4F
Sector o Barrio:	
Área Metropolitana:	2 - Suburbana
Zona Metropolitana:	5 - Equinoccial - La Delicia
Parroquia(s) urbana(s) rural(es):	7 - Pomasqui
Barrio(s)	San José de Alugulla
Hojas catastral(es) DAYC:	14308
Historiales de la vía antigua:	Sin Nombre
Nombres viales Típicos:	Pintores
Observaciones:	El tramo de vía atraviesa la calle Perez Reina, es un pasaje sin salida hacia sus dos extremos.
<b>CROQUIS DE UBICACIÓN</b>	
	
<b>REFERENCIAS SOCIALES PARA DENOMINACIÓN DE VÍAS</b>	
Proponente(s) :	Gerencia de Espacio Público - Unidad de Nomenclatura
Respaldo(s) de adhesión a la propuesta :	Empresa Municipal de Movilidad y Obras Públicas
Fundamento(s) para la denominación, cambio o correcciones:	Propuesta para denominación vial de la parroquia Pomasqui
<b>NOMBRE PROPUESTO:</b>	
Nombre Actual:	Sin Nombre
Nombre propuesto:	<b>CALLE Oe4F NICOLAS CORTEZ</b>
<b>DATOS BIOGRÁFICOS:</b>	
Nacionalidad:	Ecuatoriano
Fecha de Nacimiento:	1767
Sexo:	Masculino
Profesión / Ocupación:	Pintor
Fecha de Fallecimiento:	1816
Hechos Memorables	Pintor de la época colonial, siglo XVIII. Integró el grupo de 8 pintores que trabajaron desde 1790 en Bogotá, la gigantesca obra de la "Flora de la Nueva Granada", en época de las investigaciones científicas del Barón A. De Humboldt y de José Celestino Mutis.
Verificación de repetición del nombre propuesto:	No existe repetición.
ELABORADO POR:	REVISADO POR:
 UNIDAD DE NOMENCLATURA	 Arq. Teodoro Izquierdo JEFE DE PLANIFICACIÓN Y DISEÑO
 Arq. Ramiro Pérez A. GERENTE DEL ESPACIO PÚBLICO	

B I C E N T E N A R I O



**1809**  
**2809**  
LA REVOLUCIÓN QUITENA

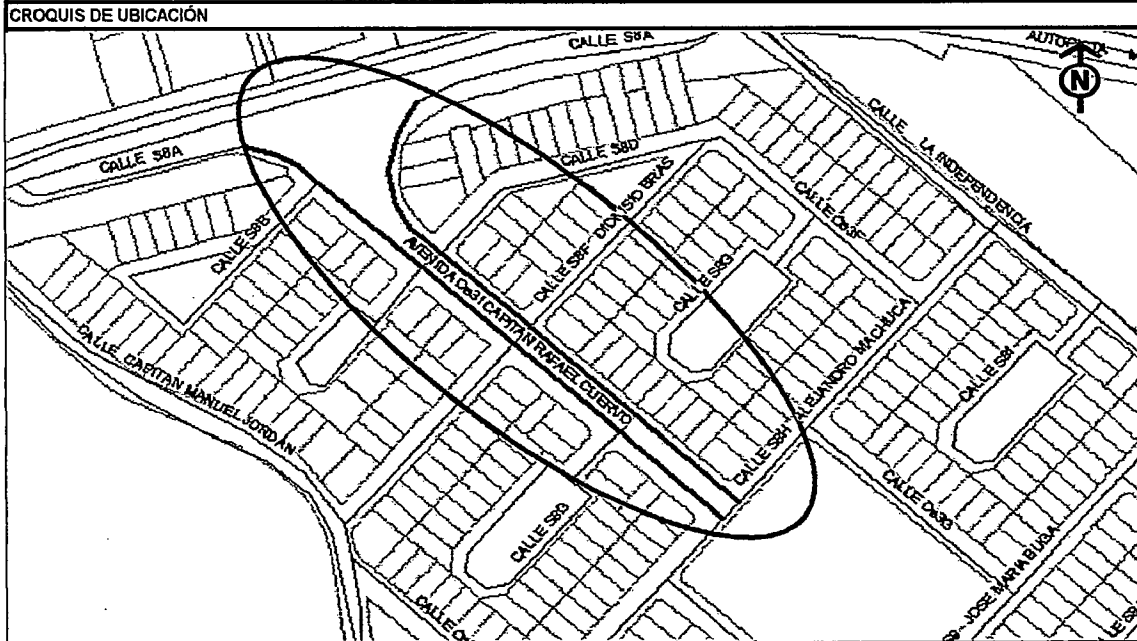
**GERENCIA DE ESPACIO PÚBLICO**  
UNIDAD DE NOMENCLATURA

Fecha: Junio 2009


Ficha No.: 061-Po


REFERENCIAS TÉCNICAS PARA DENOMINACIÓN DE VÍAS


<b>IDENTIFICACIÓN Y UBICACIÓN DE LA VÍA</b>	
Calles e Intersecciones:	Calle S8A, S8F Dionisio Bras, S8H Alejandro Machuca
Nombre Actual:	Sin Nombre
Sector o Barrio:	Pusuquí 2
Código Alfanumérico	Oe3l
Sector o Barrio:	
Área Metropolitana:	2 - Suburbana
Zona Metropolitana:	5 - Equinoccial - La Delicia
Parroquia(s) urbana(s) rural(es):	7 - Pomasquí
Barrio(s)	Pusuquí 2
Hojas catastral(es) DAYC:	14209
Historiales de la vía antigua:	Sin Nombre
Nombres viales Típicos:	Héroes de la Batalla de Pichincha
Observaciones:	El tramo de vía propuesto inicia en la calle S8H Alejandro Machuca y termina en la calle S8A.



<b>REFERENCIAS SOCIALES PARA DENOMINACIÓN DE VÍAS</b>	
Proponente(s) :	Gerencia de Espacio Público - Unidad de Nomenclatura
Respaldo(s) de adhesión a la propuesta :	Empresa Municipal de Movilidad y Obras Públicas
Fundamento(s) para la denominación, cambio o correcciones:	Propuesta para denominación vial de la parroquia Pomasquí
<b>NOMBRE PROPUESTO:</b>	
Nombre Actual:	Sin Nombre
Nombre propuesto:	<b>CALLE Oe3l RAFAEL CUERVO</b>
<b>DATOS BIOGRÁFICOS:</b>	
Nacionalidad:	Ecuatoriano
Fecha de Nacimiento:	Siglo XVIII
Sexo:	Masculino
Profesión / Ocupación:	Militar
Hechos Memorables	Capitán que luchó en la Batalla de Pichincha al mando del General Antonio José de Sucre, el 24 de Mayo de 1822.
Verificación de repetición del nombre propuesto:	No existe repetición.

ELABORADO POR:   
UNIDAD DE NOMENCLATURA

REVISADO POR:   
Arq. Teodoro Izquierdo  
JEFE DE PLANIFICACIÓN Y DISEÑO

  
Arq. Ramiro Pérez  
GERENTE DEL ESPACIO PÚBLICO

**B I C E N T E N A R I O**

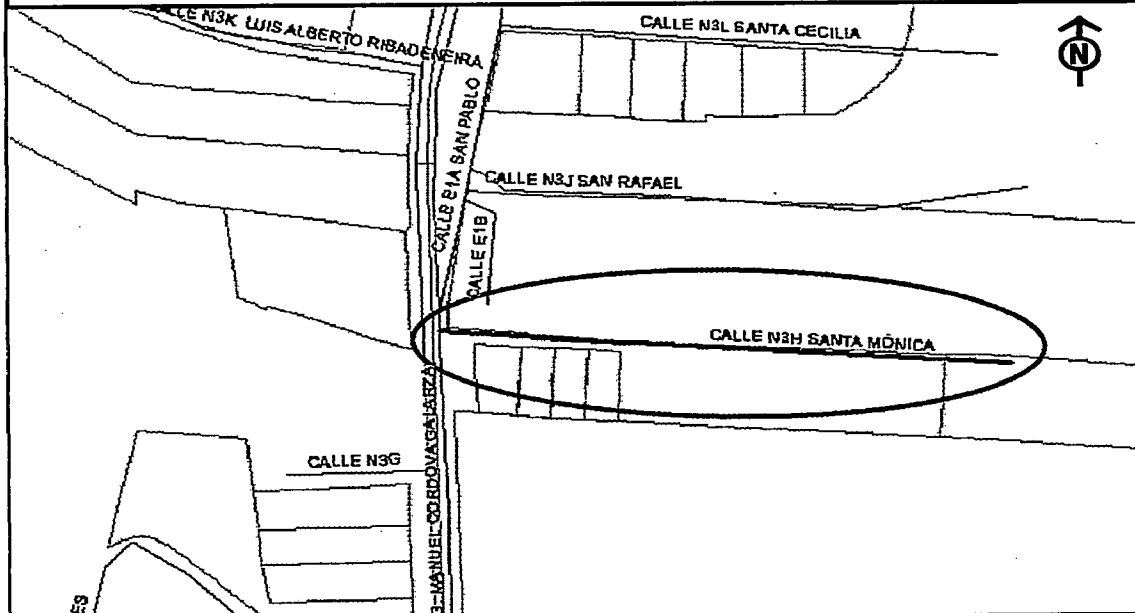


## GERENCIA DE ESPACIO PÚBLICO UNIDAD DE NOMENCLATURA

### REFERENCIAS TÉCNICAS PARA DENOMINACIÓN DE VÍAS

IDENTIFICACIÓN Y UBICACIÓN DE LA VÍA	
Calles e Intersecciones:	Avenida Eje Longitudinal Manuel Córdova Galarza
Nombre Actual:	Sin Nombre
Sector o Barrio:	Santa Teresita Bajo
Código Alfanumérico	N3H
Sector o Barrio:	
Área Metropolitana:	2 - Suburbana
Zona Metropolitana:	5 - Equinoccial - La Delicia
Parroquia(s) urbana(s) rural(es):	7 - Pomasqui
Barrio(s)	Santa Teresita Bajo
Hojas catastral(es) DAYC:	14811 - 14911
Historiales de la vía antigua:	Sin Nombre
Nombres viales Típicos:	Casco Colonial
Observaciones:	El tramo de vía inicia en la Avenida Eje Longitudinal Manuel Córdova Galarza y se constituye en un pasaje sin salida.

### CROQUIS DE UBICACIÓN



### REFERENCIAS SOCIALES PARA DENOMINACIÓN DE VÍAS

Proponente(s) :	Gerencia de Espacio Público - Unidad de Nomenclatura
Respaldo(s) de adhesión a la propuesta :	Empresa Municipal de Movilidad y Obras Públicas
Fundamento(s) para la denominación, cambio o correcciones:	Propuesta para denominación vial de la parroquia Pomasqui
<b>NOMBRE PROPUESTO:</b>	
Nombre Actual:	Sin Nombre
Nombre propuesto:	<b>CALLE N3H SANTA MONICA</b>
<b>DATOS BIOGRÁFICOS:</b>	
Nacionalidad:	Cartaginense (Cártago - África)
Fecha de Nacimiento:	332 Después de Cristo
Sexo:	Femenino
Edad:	55 Años
Fecha de Fallecimiento:	387 Después de Cristo
Hechos Memorables	Fue una mujer dedicada a la oración y a la vida espiritual. Miles de madres se han encomendado a Santa Mónica para que les ayude a convertir a sus hijos y esposos.
Verificación de repetición del nombre propuesto:	No existe repetición.

ELABORADO POR:

UNIDAD DE NOMENCLATURA

Arq. Ralfo Pérez A.  
GERENTE DEL ESPACIO PÚBLICO

REVISADO POR:

Arq. Teodoro Izquierdo  
JEFE DE PLANIFICACIÓN Y DISEÑO



2009  
LA REVOLUCIÓN QUITENA

BICENTENARIO

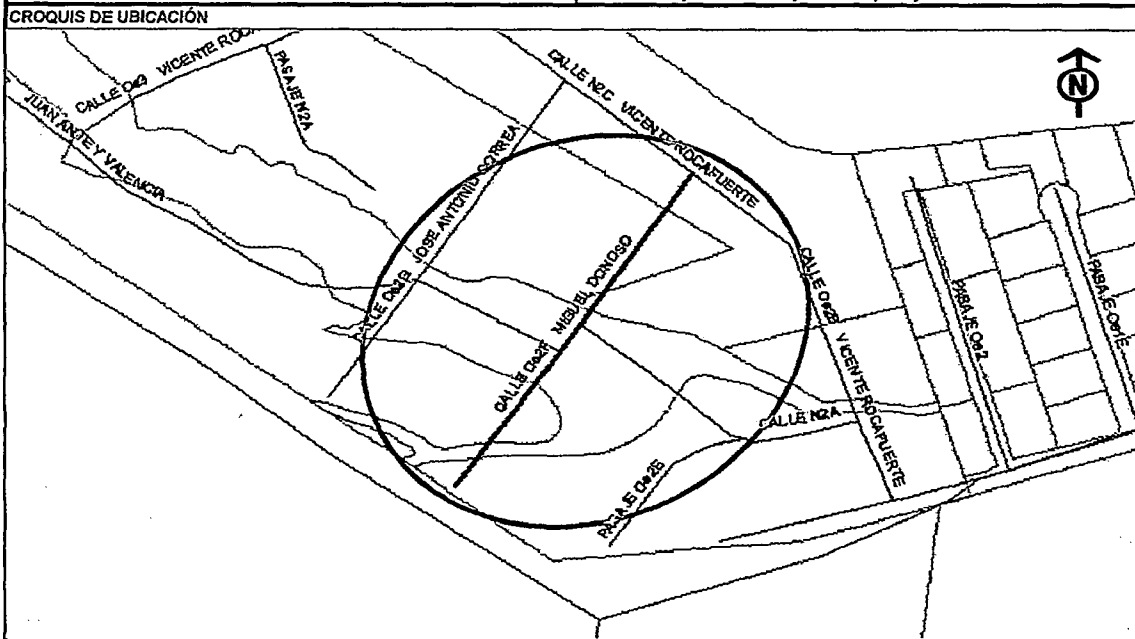
Fecha: Junio 2009

**GERENCIA DE ESPACIO PÚBLICO**  
**UNIDAD DE NOMENCLATURA**

Ficha No.: 059-Po

REFERENCIAS TÉCNICAS PARA DENOMINACIÓN DE VÍAS

<b>IDENTIFICACIÓN Y UBICACIÓN DE LA VÍA</b>	
Calles e Intersecciones:	Calle Juan Ante y Valencia, N2C Vicente Rocafuerte
Nombre Actual:	Sin Nombre
Sector o Barrio:	La Unión
Código Alfanumérico	Oe2F
Sector o Barrio:	
Área Metropolitana:	2 - Suburbana
Zona Metropolitana:	5 - Equinoccial - La Delicia
Parroquia(s) urbana(s) rural(es):	7 - Pomasqui
Barrio(s)	La Unión
Hojas catastral(es) DAYC:	14610
Historiales de la vía antigua:	Sin Nombre
Nombres viales Típicos:	Casco Colonial
Observaciones:	El tramo de vía propuesto inicia en la calle N2C Vicente Rocafuerte y se constituye en un pasaje sin salida.



<b>REFERENCIAS SOCIALES PARA DENOMINACIÓN DE VÍAS</b>	
Proponente(s) :	Gerencia de Espacio Público - Unidad de Nomenclatura
Respaldo(s) de adhesión a la propuesta :	Empresa Municipal de Movilidad y Obras Públicas
Fundamento(s) para la denominación, cambio o correcciones:	Propuesta para denominación vial de la parroquia Pomasqui
<b>NOMBRE PROPUESTO:</b>	
Nombre Actual:	Sin Nombre
Nombre propuesto:	<b>CALLE Oe2F MIGUEL DONOSO</b>
<b>DATOS BIOGRÁFICOS:</b>	
Nacionalidad:	Ecuatoriano
Fecha de Nacimiento:	Siglo XVIII
Sexo:	Masculino
Profesión / Ocupación:	Militar
Hechos Memorables	Prócer de la Independencia. Actuó en la jornada del 10 de Agosto de 1809. Firmó el Acta en representación del barrio San Sebastián, en la conformación de la Primera Junta Suprema de Gobierno Independiente.
Verificación de repetición del nombre propuesto:	No existe repetición.

ELABORADO POR:  
  
UNIDAD DE NOMENCLATURA

Arq. Ramiro Pérez A.  
GERENTE DEL ESPACIO PÚBLICO

REVISADO POR:  
  
Arq. Teodoro Izquierdo  
JEFE DE PLANIFICACIÓN Y DISEÑO

**BICENTENARIO**



**1809**  
LA REVOLUCIÓN QUITAÑA



**GERENCIA DE ESPACIO PÚBLICO**  
UNIDAD DE NOMENCLATURA

REFERENCIAS TÉCNICAS PARA DENOMINACIÓN DE VÍAS

<b>IDENTIFICACIÓN Y UBICACIÓN DE LA VÍA</b>	
Calles e Intersecciones:	Calle Perez Reina
Nombre Actual:	Sin Nombre
Sector o Barrio:	San José de Alugulla
Código Alfanumérico	Oe4G
Sector o Barrio:	
Área Metropolitana:	2 - Suburbana
Zona Metropolitana:	5 - Equinoccial - La Delicia
Parroquia(s)urbana(s)rural(es):	7 - Pomasqui
Barrio(s)	San José de Alugulla
Hojas catastral(es) DAYC:	14308
Historiales de la vía antigua:	Sin Nombre
Nombres viales Típicos:	Pintores
Observaciones:	El tramo de vía propuesto inicia a la altura de la calle S6C, es un pasaje sin salida hacia sus dos extremos.
<b>CROQUIS DE UBICACIÓN</b>	
<b>REFERENCIAS SOCIALES PARA DENOMINACIÓN DE VÍAS</b>	
Proponente(s) :	Gerencia de Espacio Público - Unidad de Nomenclatura
Respaldo(s) de adhesión a la propuesta :	Empresa Municipal de Movilidad y Obras Públicas
Fundamento(s) para la denominación, cambio o correcciones:	Propuesta para denominación vial de la parroquia Pomasqui
<b>NOMBRE PROPUESTO:</b>	
Nombre Actual:	Sin Nombre
Nombre propuesto:	<b>CALLE Oe4G MIGUEL DE SANTIAGO</b>
<b>DATOS BIOGRÁFICOS:</b>	
Nacionalidad:	Ecuatoriano
Fecha de Nacimiento:	1626
Sexo:	Masculino
Profesión / Ocupación:	Pintor
Fecha de Fallecimiento:	1706
Hechos Memorables	Fue uno de los artistas más representativos de la Escuela Quiteña. Uno de sus célebres cuadros es el "Cristo de la Agonía". Sus obras son expuestas en los conventos de San Agustín, San Francisco, Guápulo y en el Museo de Arte Colonial.
Verificación de repetición del nombre propuesto:	No existe repetición.
ELABORADO POR:	REVISADO POR:
 UNIDAD DE NOMENCLATURA	 Arq. Teodoro Izquierdo JEFE DE PLANIFICACIÓN Y DISEÑO
Arq. Ramiro Pérez A. GERENTE DEL ESPACIO PÚBLICO	

B I C E N T E N A R I O

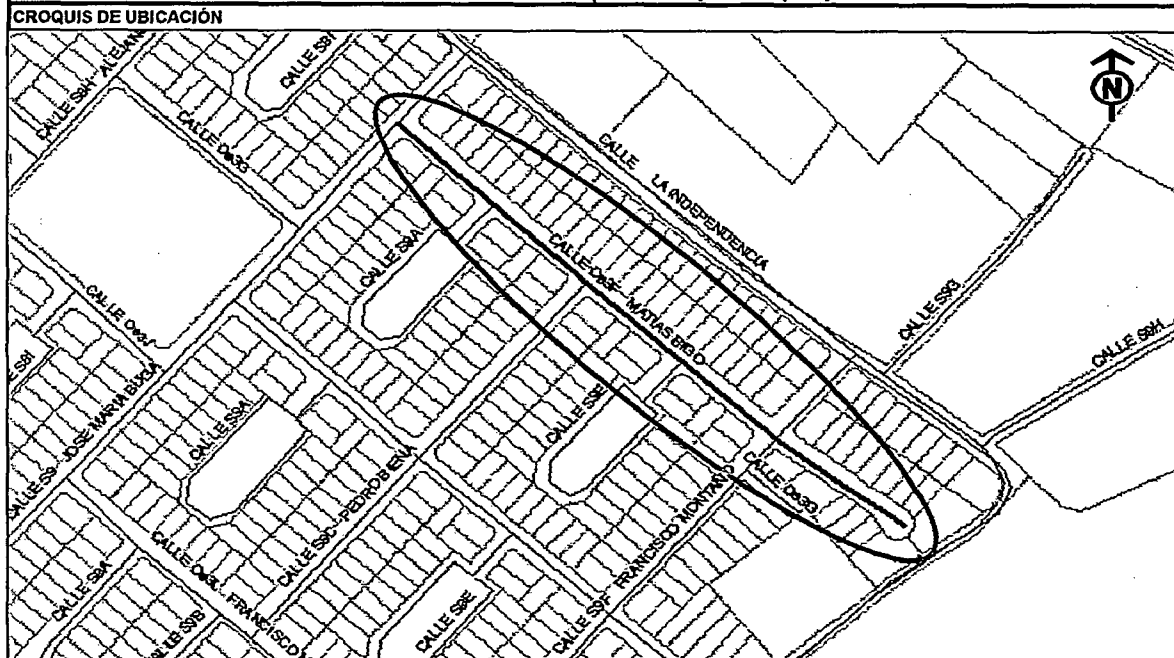


**2009**  
LA REVOLUCIÓN QUITENA

**GERENCIA DE ESPACIO PÚBLICO**  
**UNIDAD DE NOMENCLATURA**

**REFERENCIAS TÉCNICAS PARA DENOMINACIÓN DE VÍAS**

IDENTIFICACIÓN Y UBICACIÓN DE LA VÍA	
Calles e Intersecciones:	Calle S9F Francisco Montaña, S9C Pedro Biana, S9A
Nombre Actual:	Sin Nombre
Sector o Barrio:	Pusuquí 2
Código Alfanumérico	Oe3F
Sector o Barrio:	
Área Metropolitana:	2 - Suburbana
Zona Metropolitana:	5 - Equinoccial - La Delicia
Parroquia(s) urbana(s) rural(es):	7 - Pomasqui
Barrio(s)	Pusuquí 2
Hojas catastral(es) DAYC:	14209 - 14210 - 14110
Historiales de la vía antigua:	Sin Nombre
Nombres viales Típicos:	Héroes de la Batalla de Pichincha
Observaciones:	El tramo de vía propuesto inicia en la calle S9 José M. Buga y se constituye en un pasaje sin salida.



REFERENCIAS SOCIALES PARA DENOMINACIÓN DE VÍAS	
Proponente(s) :	Gerencia de Espacio Público - Unidad de Nomenclatura
Respaldo(s) de adhesión a la propuesta :	Empresa Municipal de Movilidad y Obras Públicas
Fundamento(s) para la denominación, cambio o correcciones:	Propuesta para denominación vial de la parroquia Pomasqui
<b>NOMBRE PROPUESTO:</b>	
Nombre Actual:	Sin Nombre
Nombre propuesto:	CALLE Oe3F MATIAS BIGO
<b>DATOS BIOGRÁFICOS:</b>	
Nacionalidad:	Ecuatoriano
Fecha de Nacimiento:	Siglo XVIII
Sexo:	Masculino
Profesión / Ocupación:	Militar
Hechos Memorables	Soldado que luchó en la Batalla de Pichincha al mando del General (en ese entonces), Antonio José de Sucre, el 24 de mayo de 1822.
Verificación de repetición del nombre propuesto:	No existe repetición.

ELABORADO POR:

UNIDAD DE NOMENCLATURA

REVISADO POR:

Arq. Teodoro Izquierdo  
JEFE DE PLANIFICACIÓN Y DISEÑO

Arq. Ramiro Pérez A.  
GERENTE DEL ESPACIO PÚBLICO

B I C E N T E N A R I O



**2009**  
LA REVOLUCIÓN QUITENA

**GERENCIA DE ESPACIO PÚBLICO**  
**UNIDAD DE NOMENCLATURA**

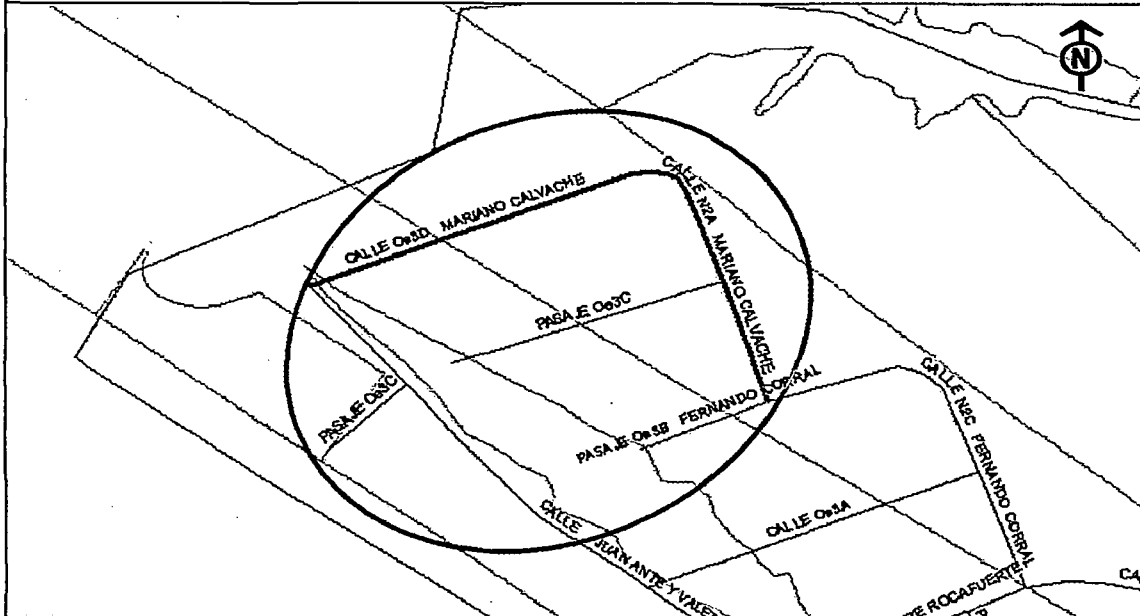
Fecha: Junio 2009

Ficha No.: 056-Po

REFERENCIAS TÉCNICAS PARA DENOMINACIÓN DE VÍAS

<b>IDENTIFICACIÓN Y UBICACIÓN DE LA VÍA</b>	
Calles e Intersecciones:	Calle Juan Ante y Valencia, Pasaje Oe3B Fernando Corral
Nombre Actual:	Sin Nombre
Sector o Barrio:	La Unión
Código Alfanumérico	Oe3D, N2A
Sector o Barrio:	
Área Metropolitana:	2 - Suburbana
Zona Metropolitana:	5 - Equinoccial - La Delicia
Parroquia(s)urbana(s)rural(es):	7 - Pomasqui
Barrio(s)	La Unión
Hojas catastral(es) DAYC:	14709 - 14710
Historiales de la vía antigua:	Sin Nombre
Nombres viales Típicos:	Casco Colonial
Observaciones:	El tramo de vía propuesto inicia en el pasaje Oe3B Fernando Corral y termina en la calle Juan Ante y Valencia.

**CROQUIS DE UBICACIÓN**



**REFERENCIAS SOCIALES PARA DENOMINACIÓN DE VÍAS**

Proponente(s) :	Gerencia de Espacio Público - Unidad de Nomenclatura
Respaldo(s) de adhesión a la propuesta :	Empresa Municipal de Movilidad y Obras Públicas
Fundamento(s) para la denominación, cambio o correcciones:	Propuesta para denominación vial de la parroquia Pomasqui
<b>NOMBRE PROPUESTO:</b>	
Nombre Actual:	Sin Nombre
Nombre propuesto:	<b>CALLE Oe3D, N2A MARIANO CALVACHE</b>
<b>DATOS BIOGRÁFICOS:</b>	
Nacionalidad:	Ecuatoriano
Sexo:	Masculino
Profesión / Ocupación:	Militar
Hechos Memorables	Prócer de la Independencia. Actuó con tenacidad. Fue condenado a muerte por el Presidente español Toribio Montes.
Verificación de repetición del nombre propuesto:	No existe repetición.

ELABORADO POR:

UNIDAD DE NOMENCLATURA

Arq. Ramiro Pérez A.  
GERENTE DEL ESPACIO PÚBLICO

REVISADO POR:

Arq. Teodoro Izquierdo  
JEFE DE PLANIFICACIÓN Y DISEÑO

B I C E N T E N A R I O



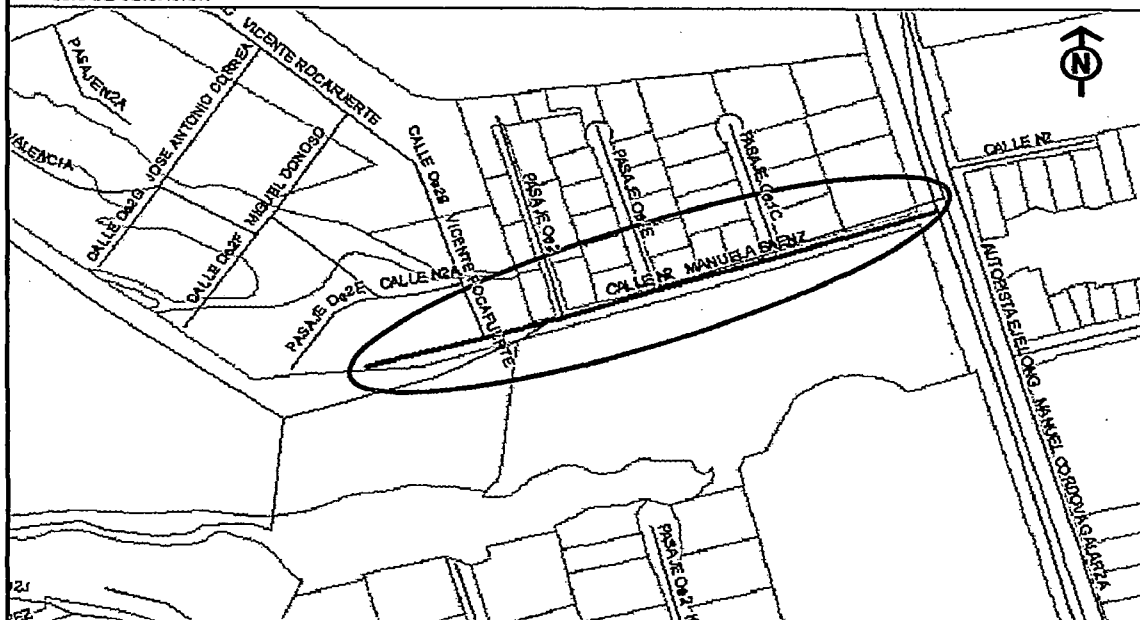
**1809**  
2009  
LA REVOLUCIÓN QUITAÑA

**GERENCIA DE ESPACIO PÚBLICO**  
UNIDAD DE NOMENCLATURA

REFERENCIAS TÉCNICAS PARA DENOMINACIÓN DE VÍAS

<b>IDENTIFICACIÓN Y UBICACIÓN DE LA VÍA</b>	
Calles e intersecciones:	Calle Oe2B Vicente Rocafuerte, Oe2, Oe1C, Oe1E
Nombre Actual:	Sin Nombre
Sector o Barrio:	La Unión, Santa Clara
Código Alfanumérico	N2
Sector o Barrio:	
Área Metropolitana:	2 - Suburbana
Zona Metropolitana:	5 - Equinoccial - La Delicia
Parroquia(s) urbana(s) rural(es):	7 - Pomasqui
Barrio(s)	La Unión, Santa Clara
Hojas catastral(es) DAYC:	14610-14611
Historiales de la vía antigua:	CA A
Nombres viales Típicos:	Casco Colonial
Observaciones:	El tramo de vía propuesto inicia en la Autp. Eje Longitudinal Manuel Córdova G. Y se constituye en un pasaje sin salida.

CROQUIS DE UBICACIÓN



REFERENCIAS SOCIALES PARA DENOMINACIÓN DE VÍAS

Proponente(s) :	Gerencia de Espacio Público - Unidad de Nomenclatura
Respaldo(s) de adhesión a la propuesta :	Empresa Municipal de Movilidad y Obras Públicas
Fundamento(s) para la denominación, cambio o correcciones:	Propuesta para denominación vial de la parroquia Pomasqui
<b>NOMBRE PROPUESTO:</b>	
Nombre Actual:	Manuela Sáenz
Nombre propuesto:	<b>CALLE N2 MANUELA SÁENZ</b>
<b>DATOS BIOGRÁFICOS:</b>	
Nacionalidad:	Ecuatoriana
Fecha de Nacimiento:	27 de diciembre 1795
Estado Civil:	Casada
Sexo:	Femenino
Fecha de Fallecimiento:	Noviembre 1856
Edad:	61 años
Hechos Memorables	Heroína quiteña. Patriota que participó en la revolución de independencia
Verificación de repetición del nombre propuesto:	No existe repetición.

ELABORADO POR:

UNIDAD DE NOMENCLATURA

Arq. Raimundo Pérez A.  
GERENTE DEL ESPACIO PÚBLICO

REVISADO POR:

Arq. Teodoro Izquierdo  
JEFE DE PLANIFICACIÓN Y DISEÑO

BICENTENARIO



1809  
LA REVOLUCIÓN QUITAÑA

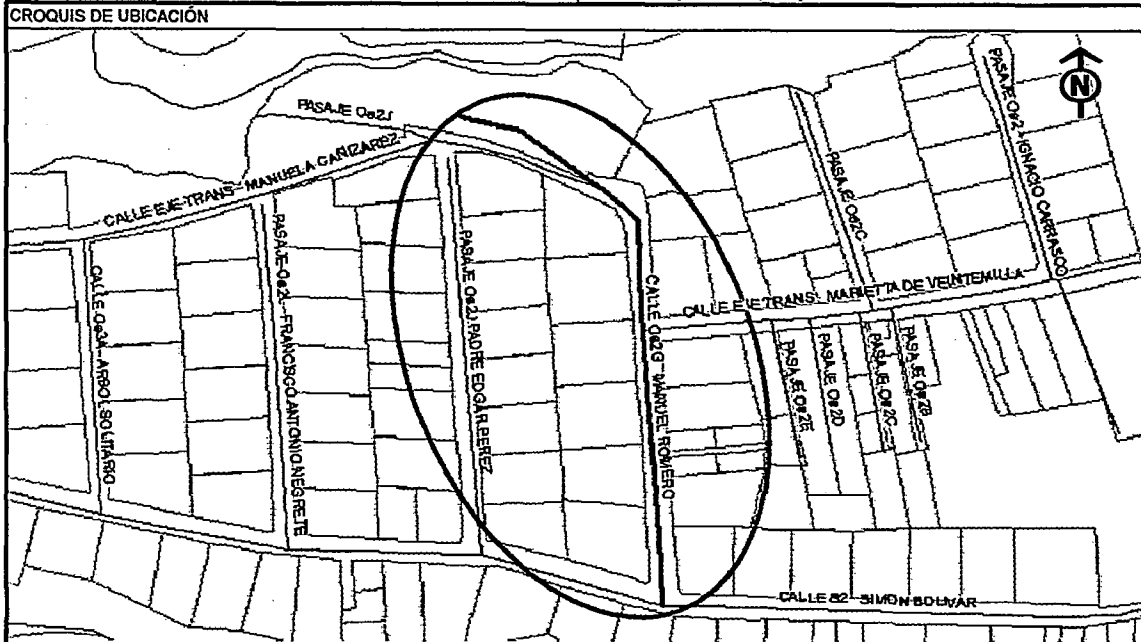
**GERENCIA DE ESPACIO PÚBLICO**  
UNIDAD DE NOMENCLATURA

Fecha: Junio 2009

Ficha No.: 054-Po

REFERENCIAS TÉCNICAS PARA DENOMINACIÓN DE VÍAS

<b>IDENTIFICACIÓN Y UBICACIÓN DE LA VÍA</b>	
Calles e Intersecciones:	Calle Eje Trans. Marieta de Veintimilla, Oe2J
Nombre Actual:	Sin Nombre
Sector o Barrio:	Santa Clara
Código Alfanumérico	Oe2G, Oe2H
Sector o Barrio:	
Área Metropolitana:	2 - Suburbana
Zona Metropolitana:	5 - Equinoccial - La Delicia
Parroquia(s) urbana(s) rural(es):	7 - Pomasqui
Barrio(s)	Santa Clara
Hojas catastral(es) DAYC:	14510 - 14610
Historiales de la vía antigua:	Sin Nombre
Nombres viales Típicos:	Casco Colonial
Observaciones:	El tramo de vía propuesto inicia en la calle S2 Simón Bolívar y se constituye en un pasaje sin salida.



REFERENCIAS SOCIALES PARA DENOMINACIÓN DE VÍAS

Proponente(s) :	Gerencia de Espacio Público - Unidad de Nomenclatura
Respaldo(s) de adhesión a la propuesta :	Empresa Municipal de Movilidad y Obras Públicas
Fundamento(s) para la denominación, cambio o correcciones:	Propuesta para denominación vial de la parroquia Pomasqui

<b>NOMBRE PROPUESTO:</b>	
Nombre Actual:	Sin Nombre
Nombre propuesto:	CALLE Oe2G, Oe2H MANUEL ROMERO

DATOS BIOGRÁFICOS:

Nacionalidad:	Ecuatoriano
Fecha de Nacimiento:	16 de Mayo de 1917
Sexo:	Masculino
Fecha de Fallecimiento:	20 de Diciembre de 2005

Hechos Memorables: Fue un hombre preocupado por la parroquia, realizó un sin número de obras. Entre las más importantes están: la dotación de agua a la parroquia, colaboró con la adecuación del colegio San Antonio de Padua, donó la campana para el cementerio, entre otras.

Verificación de repetición del nombre propuesto: No existe repetición.

ELABORADO POR: *[Signature]*  
UNIDAD DE NOMENCLATURA

REVISADO POR: *[Signature]*  
Arq. Teodoro Izquierdo  
JEFE DE PLANIFICACIÓN Y DISEÑO

*[Signature]*  
Arq. Ramiro Pérez A.  
GERENTE DEL ESPACIO PÚBLICO

BICENTENARIO





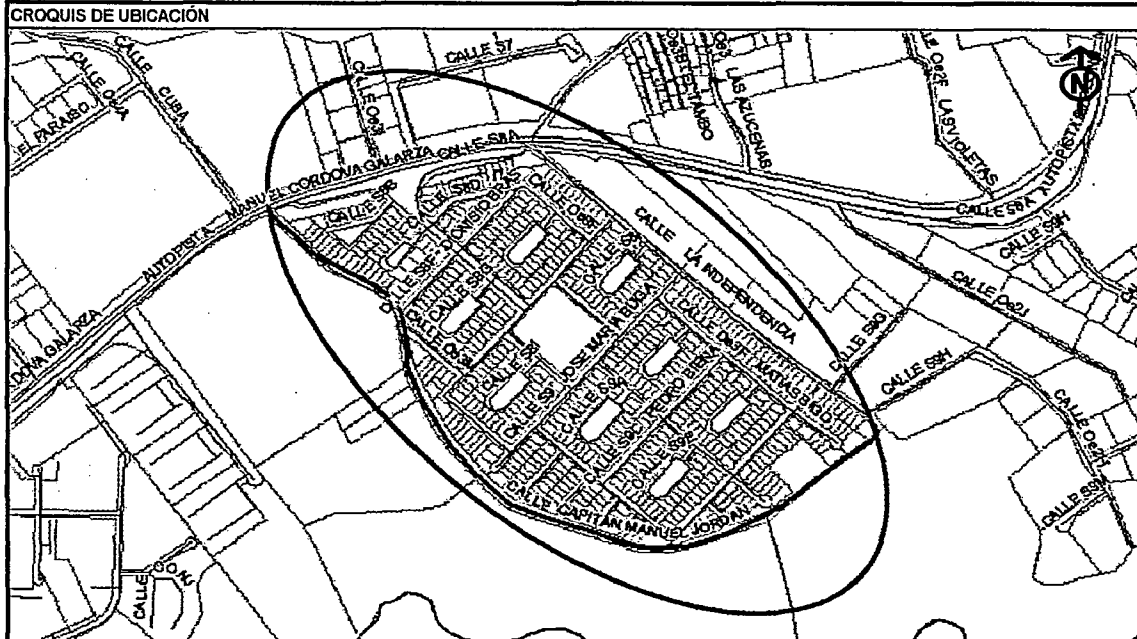
**GERENCIA DE ESPACIO PÚBLICO**  
**UNIDAD DE NOMENCLATURA**

Fecha: Junio 2009


Ficha No.: 052-Po


REFERENCIAS TÉCNICAS PARA DENOMINACIÓN DE VÍAS


<b>IDENTIFICACIÓN Y UBICACIÓN DE LA VÍA</b>	
Calles e Intersecciones:	Calle S8F Dionisio Bras, La Independencia
Nombre Actual:	Sin Nombre
Sector o Barrio:	Pusuquí 2
Código Alfanumérico	Sin Código
Sector o Barrio:	
Área Metropolitana:	2 - Suburbana
Zona Metropolitana:	5 - Equinoccial - La Delicia
Parroquia(s) urbana(s) rural(es):	7 - Pomasqui
Barrio(s)	Pusuquí 2
Hojas catastral(es) DAYC:	14209-14109-14110
Historiales de la vía antigua:	Sin Nombre
Nombres viales Típicos:	Héroes de la Batalla de Pichincha
Observaciones:	El tramo de vía propuesto inicia en la Aut. Manuel Córdova G., y termina en la calle La Independencia.



<b>REFERENCIAS SOCIALES PARA DENOMINACIÓN DE VÍAS</b>	
Proponente(s) :	Gerencia de Espacio Público - Unidad de Nomenclatura
Respaldo(s) de adhesión a la propuesta :	Empresa Municipal de Movilidad y Obras Públicas
Fundamento(s) para la denominación, cambio o correcciones:	Propuesta para denominación vial de la parroquia Pomasqui
<b>NOMBRE PROPUESTO:</b>	
Nombre Actual:	Sin Nombre
Nombre propuesto:	<b>CALLE MANUEL JORDÁN</b>
<b>DATOS BIOGRÁFICOS:</b>	
Nacionalidad:	Ecuatoriana
Fecha de Nacimiento:	Siglo XVIII
Sexo:	Masculino
Profesión / Ocupación:	Militar
Hechos Memorables	Luchó en la Batalla de Pichincha al mando del Gral. Antonio José de Sucre, el 24 de mayo de 1822.
Verificación de repetición del nombre propuesto:	No existe repetición.

ELABORADO POR:   
UNIDAD DE NOMENCLATURA

REVISADO POR:   
Arq. Teodoro Izquierdo  
JEFE DE PLANIFICACIÓN Y DISEÑO

  
Arq. Rauliro Pérez A.  
GERENTE DEL ESPACIO PÚBLICO

**B I C E N T E N A R I O**



**GERENCIA DE ESPACIO PÚBLICO**  
UNIDAD DE NOMENCLATURA

REFERENCIAS TÉCNICAS PARA DENOMINACIÓN DE VÍAS

<b>IDENTIFICACIÓN Y UBICACIÓN DE LA VÍA</b>	
Calles e Intersecciones:	Calle S8A Jacinto J. y C., Eje Trans. Marieta de Veintemilla
Nombre Actual:	Manuel Córdova Galarza
Sector o Barrio:	Pusuquí Chico, Jonh F. Kennedy, Pusuquí 1, Granilandia Alto, Pusuquí 2, Las Tolas, Abdón Calderón, San José, Sta. Clara, La Unión, Sta. Teresita Bajo, Señor del Árbol, La Herlinda
Código Alfanumérico	Eje Longitudinal
Sector o Barrio:	
Área Metropolitana:	2 - Suburbana
Zona Metropolitana:	5 - Equinoccial - La Delicia
Parroquia(s)urbana(s)rural(es):	7 - Pomasquí
Barrio(s)	Pusuquí Chico, Jonh F. Kennedy, Pusuquí 1, Granilandia Alto, Pusuquí 2, Las Tolas, Abdón Calderón, San José, Sta. Clara, La Unión, Sta. Teresita Bajo, Señor del Árbol, La Herlinda
Hojas catastrales) DAYC:	15211-15111-15011-14911-14811-14711-14611-14511-14411-14311-14310-14210-14209-14208-14107-14006
Historiales de la vía antigua:	Manuel Córdova Galarza
Nombres viales Típicos:	Ninguno
Observaciones:	El tramo de vía propuesta cruza toda la parroquia de norte a sur.



<b>REFERENCIAS SOCIALES PARA DENOMINACIÓN DE VÍAS</b>	
Proponente(s):	Gerencia de Espacio Público - Unidad de Nomenclatura
Respaldo(s) de adhesión a la propuesta:	Empresa Municipal de Movilidad y Obras Públicas
Fundamento(s) para la denominación, cambio o correcciones:	Propuesta para denominación vial de la parroquia Pomasquí
<b>NOMBRE PROPUESTO:</b>	
Nombre Actual:	Sin Nombre
Nombre propuesto:	<b>AUTOPISTA EJE LONG. MANUEL CORDOVA GALARZA</b>
<b>DATOS BIOGRÁFICOS:</b>	
Nacionalidad:	Ecuatoriano
Fecha de Nacimiento:	23 de Diciembre de 1933
Sexo:	Masculino
Profesión / Ocupación:	Abogado
Fecha de Fallecimiento:	29 de Mayo de 1980
Hechos Memorables	Prefecto de Pichincha entre 1967 y 1970. Fue el principal gestor de la construcción de la autopista a la Mitad del Mundo.
Verificación de repetición del nombre propuesto:	No existe repetición.

ELABORADO POR:  
  
UNIDAD DE NOMENCLATURA

Arq. Ramiro Pérez A.  
GERENTE DEL ESPACIO PÚBLICO

REVISADO POR:  
  
Arq. Teodoro Izquierdo  
JEFE DE PLANIFICACIÓN Y DISEÑO

B I C E N T E N A R I O



1809  
2009  
LA REVOLUCIÓN QUITENA



**GERENCIA DE ESPACIO PÚBLICO**  
UNIDAD DE NOMENCLATURA

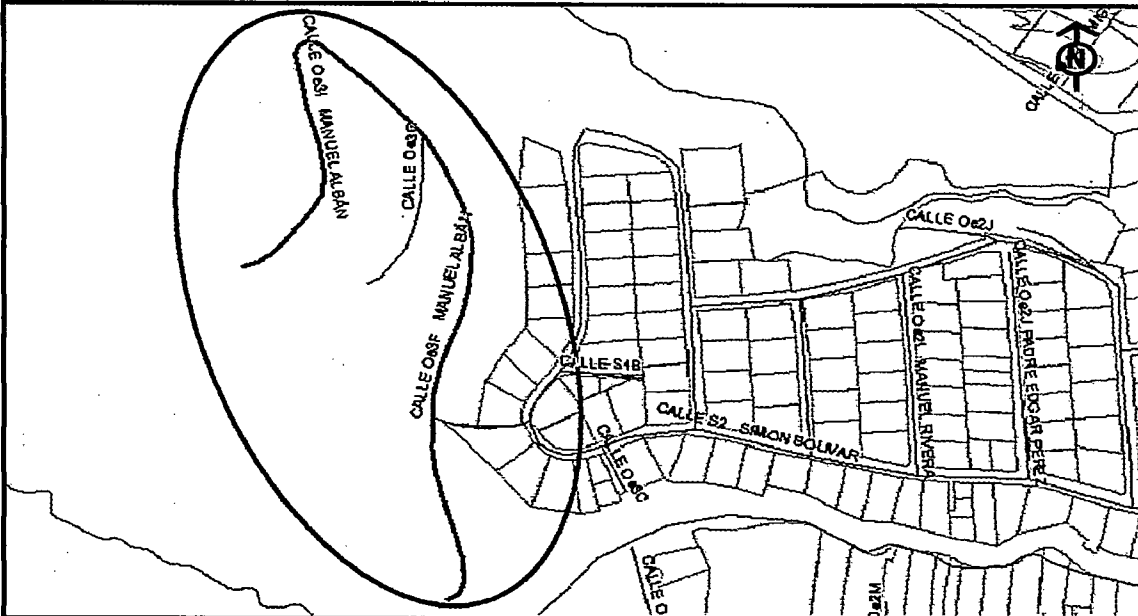
Fecha: Junio 2009

Ficha No.: 050-Po

REFERENCIAS TÉCNICAS PARA DENOMINACIÓN DE VÍAS

<b>IDENTIFICACIÓN Y UBICACIÓN DE LA VÍA</b>	
Calles e Intersecciones:	Calle S2 Simón Bolívar, Oe3G
Nombre Actual:	Sin Nombre
Sector o Barrio:	Santa Clara
Código Alfanumérico	Oe3F, Oe3I
Sector o Barrio:	
Área Metropolitana:	2 - Suburbana
Zona Metropolitana:	5 - Equinoccial - La Delicia
Parroquia(s)urbana(s)rural(es):	7 - Pomasqui
Barrio(s)	Santa Clara
Hojas catastral(es) DAYC:	14509 - 14609
Historiales de la vía antigua:	Sin Nombre
Nombres viales Típicos:	Casco Colonial
Observaciones:	El tramo de vía propuesto es un pasaje sin salida hacia los lados, se ingresa a la vía por la calle S2 Simón Bolívar.

CROQUIS DE UBICACIÓN



REFERENCIAS SOCIALES PARA DENOMINACIÓN DE VÍAS

Proponente(s) :	Gerencia de Espacio Público - Unidad de Nomenclatura
Respaldo(s) de adhesión a la propuesta :	Empresa Municipal de Movilidad y Obras Públicas
Fundamento(s) para la denominación, cambio o correcciones:	Propuesta para denominación vial de la parroquia Pomasqui
<b>NOMBRE PROPUESTO:</b>	
Nombre Actual:	Sin Nombre
Nombre propuesto:	<b>CALLE Oe3F, Oe3I MANUEL ALBÁN</b>
<b>DATOS BIOGRÁFICOS:</b>	
Nacionalidad:	Ecuatoriano
Fecha de Nacimiento:	Segunda mitad del siglo XVIII
Sexo:	Masculino
Profesión/Ocupación:	Músico
Fecha de Fallecimiento:	1822
Hechos Memorables	Fue un hábil violinista. Considerado el músico más antiguo de Cotacachi de quien se tiene noticias ciertas.
Verificación de repetición del nombre propuesto:	No existe repetición.

ELABORADO POR:

UNIDAD DE NOMENCLATURA

Arq. Ramiro Pérez A.  
GERENTE DEL ESPACIO PÚBLICO

REVISADO POR:

Arq. Teodoro Izquierdo  
JEFE DE PLANIFICACIÓN Y DISEÑO

B I C E N T E N A R I O



1809  
LA REVOLUCIÓN QUITENA

**GERENCIA DE ESPACIO PÚBLICO**  
 UNIDAD DE NOMENCLATURA

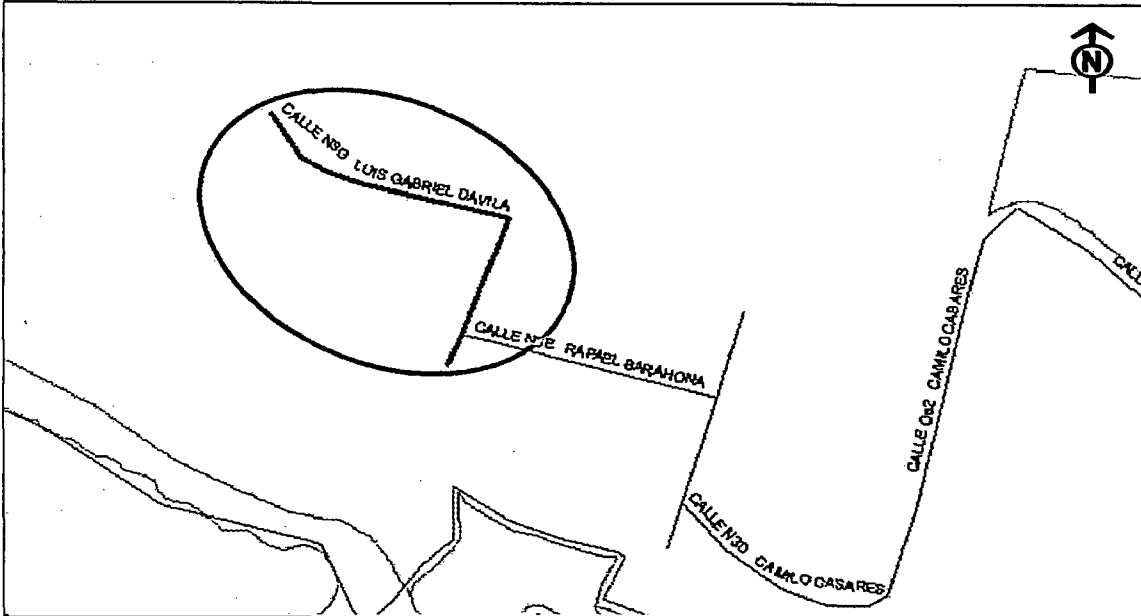
Fecha: Junio 2009

Ficha No.: 049-Po

REFERENCIAS TÉCNICAS PARA DENOMINACIÓN DE VÍAS

<b>IDENTIFICACIÓN Y UBICACIÓN DE LA VÍA</b>	
Calles e Intersecciones:	Calle N3E Rafael Barahona
Nombre Actual:	Sin Nombre
Sector o Barrio:	La Erlinda
Código Alfanumérico	Oe2K, N3G
Sector o Barrio:	
Área Metropolitana:	2 - Suburbana
Zona Metropolitana:	5 - Equinoccial - La Delicia
Parroquia(s) urbana(s) rural(es):	7 - Pomasqui
Barrio(s)	La Erlinda
Hojas catastral(es) DAYC:	14810
Historiales de la vía antigua:	Sin Nombre
Nombres viales Típicos:	Científicos
Observaciones:	El tramo de vía propuesto es un pasaje sin salida hacia sus dos extremo, se ingresa por la calle N3E Rafael Barahona.

CROQUIS DE UBICACIÓN



REFERENCIAS SOCIALES PARA DENOMINACIÓN DE VÍAS

Proponente(s):	Gerencia de Espacio Público - Unidad de Nomenclatura
Respaldo(s) de adhesión a la propuesta:	Empresa Municipal de Movilidad y Obras Públicas
Fundamento(s) para la denominación, cambio o correcciones:	Propuesta para denominación vial de la parroquia Pomasqui

NOMBRE PROPUESTO:

Nombre Actual:	Sin Nombre
Nombre propuesto:	CALLE Oe2K, N3G LUIS GABRIEL DÁVILA

DATOS BIOGRÁFICOS:

Nacionalidad:	Ecuatoriano
Sexo:	Masculino
Profesión / ocupación:	Médico
Hechos Memorables	Médico y científico quiteño. Graduado en Francia con la calificación "Muy Bien por Aclamación". Realizó importantes estudios sobre parasitología e higiene.
Verificación de repetición del nombre propuesto:	No existe repetición.

ELABORADO POR:

*[Signature]*  
 UNIDAD DE NOMENCLATURA

REVISADO POR:

*[Signature]*  
 Arq. Teodoro Izquierdo  
 JEFE DE PLANIFICACIÓN Y DISEÑO

*[Signature]*  
 Arq. Ramiro Pérez A.  
 GERENTE DEL ESPACIO PÚBLICO

BICENTENARIO



1809  
 LA REVOLUCIÓN QUITEÑA

**GERENCIA DE ESPACIO PÚBLICO**  
**UNIDAD DE NOMENCLATURA**

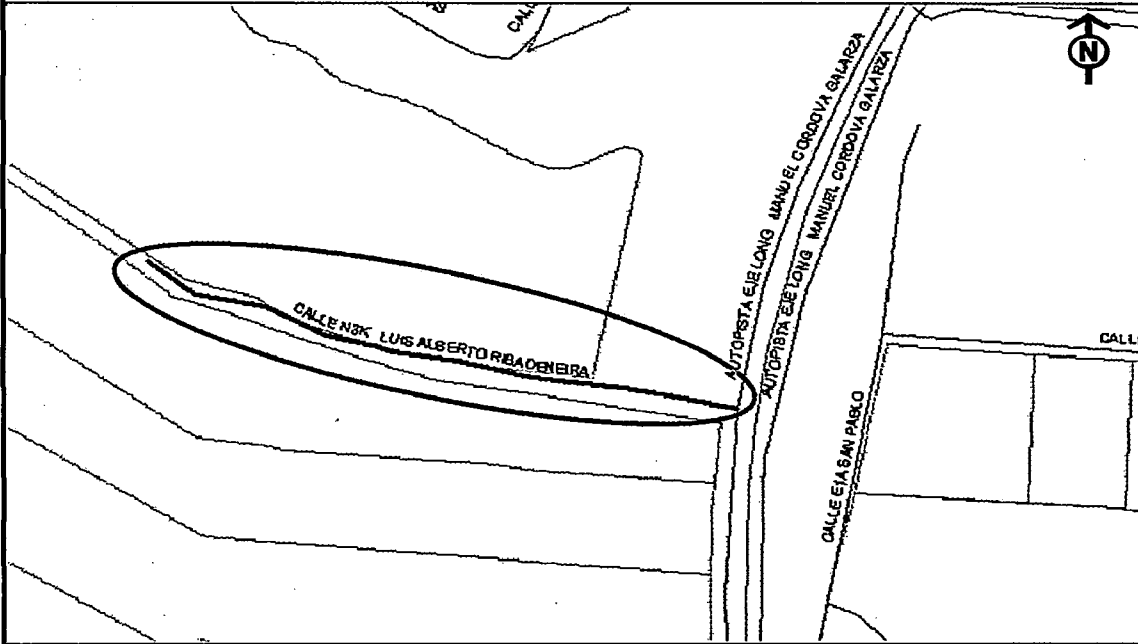
Fecha: Junio 2009

Ficha No.: 048-Po

REFERENCIAS TÉCNICAS PARA DENOMINACIÓN DE VÍAS

<b>IDENTIFICACIÓN Y UBICACIÓN DE LA VÍA</b>	
Calles e Intersecciones:	Autopista Eje Longitudinal Manuel Córdova Galarza
Nombre Actual:	Sin Nombre
Sector o Barrio:	La Erlinda
Código Alfanumérico	N3K
Sector o Barrio:	
Área Metropolitana:	2 - Suburbana
Zona Metropolitana:	5 - Equinoccial - La Delicia
Parroquia(s) urbana(s) rural(es):	7 - Pomasqui
Barrio(s)	La Erlinda
Hojas catastrales DAYC:	14910 - 14911
Historiales de la vía antigua:	Sin Nombre
Nombres viales Típicos:	Científicos
Observaciones:	El tramo de vía propuesto inicia en la Aut. Eje Long. Manuel Córdova G., y se constituye en un pasaje sin salida.

CROQUIS DE UBICACIÓN



REFERENCIAS SOCIALES PARA DENOMINACIÓN DE VÍAS

Proponente(s):	Gerencia de Espacio Público - Unidad de Nomenclatura
Respaldo(s) de adhesión a la propuesta:	Empresa Municipal de Movilidad y Obras Públicas
Fundamento(s) para la denominación, cambio o correcciones:	Propuesta para denominación vial de la parroquia Pomasqui

NOMBRE PROPUESTO:

Nombre Actual:	Sin Nombre
Nombre propuesto:	CALLE N3K LUIS ALBERTO RIBADENEIRA

DATOS BIOGRÁFICOS:

Nacionalidad:	Ecuatoriano
Sexo:	Masculino
Profesión / Ocupación:	Militar
Hechos Memorables	Capitán, quien fue uno de los líderes de la "Revolución Juliana".
Verificación de repetición del nombre propuesto:	No existe repetición.

ELABORADO POR:

*[Signature]*  
UNIDAD DE NOMENCLATURA

REVISADO POR:

*[Signature]*  
Arq. Teodoro Izquierdo  
JEFE DE PLANIFICACIÓN Y DISEÑO

Arq. Ramón Pérez A.  
GERENTE DEL ESPACIO PÚBLICO

BICENTENARIO



1809  
LA REVOLUCIÓN QUITENA

Fecha: Junio 2009

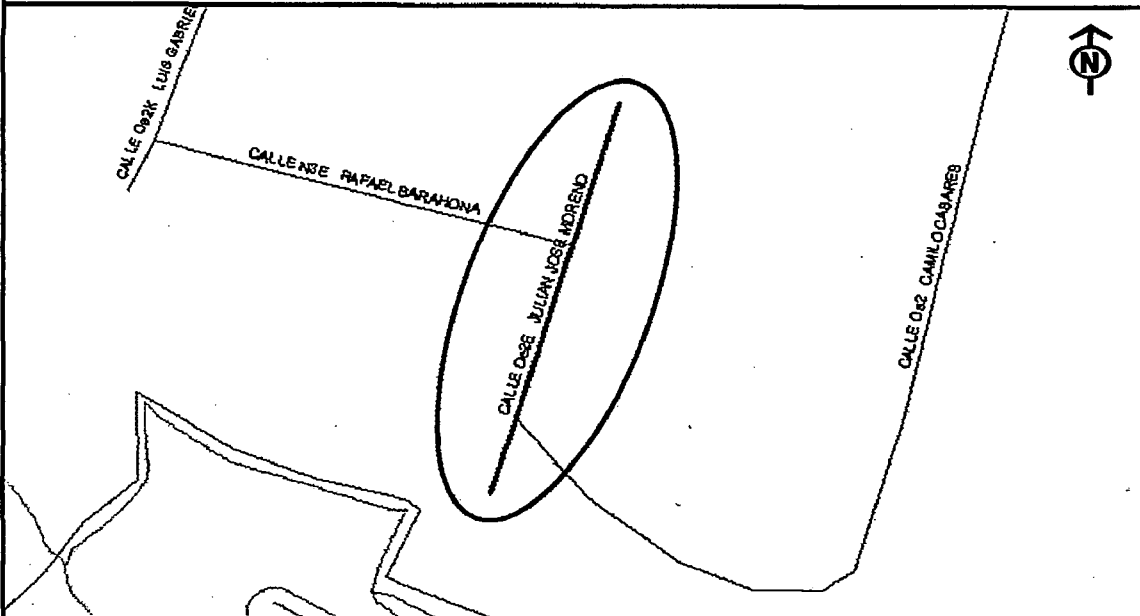
**GERENCIA DE ESPACIO PÚBLICO**  
UNIDAD DE NOMENCLATURA

Ficha No.: 047-Po

REFERENCIAS TÉCNICAS PARA DENOMINACIÓN DE VÍAS

<b>IDENTIFICACIÓN Y UBICACIÓN DE LA VÍA</b>	
Calles e Intersecciones:	Calle N3D Camilo Casares, N3E Rafael Barahona
Nombre Actual:	Sin Nombre
Sector o Barrio:	La Erlinda
Código Alfanumérico	Oe2E
Sector o Barrio:	
Área Metropolitana:	2 - Suburbana
Zona Metropolitana:	5 - Equinoccial - La Delicia
Parroquia(s) urbana(s) rural(es):	7 - Pomasqui
Barrio(s)	La Erlinda
Hojas catastral(es) DAYC:	14810
Historiales de la vía antigua:	Sin Nombre
Nombres viales Típicos:	Científicos
Observaciones:	El tramo de vía propuesto es un pasaje sin salida hacia sus dos extremo, se ingresa por la calle N3D Camilo Casares.

CROQUIS DE UBICACIÓN



REFERENCIAS SOCIALES PARA DENOMINACIÓN DE VÍAS

Proponenta(s) :	Gerencia de Espacio Público - Unidad de Nomenclatura
Respaldo(s) de adhesión a la propuesta :	Empresa Municipal de Movilidad y Obras Públicas
Fundamento(s) para la denominación, cambio o correcciones:	Propuesta para denominación vial de la parroquia Pomasqui
<b>NOMBRE PROPUESTO:</b>	
Nombre Actual:	Sin Nombre
Nombre propuesto:	<b>CALLE Oe2E JULIÁN JOSÉ MORENO</b>
<b>DATOS BIOGRÁFICOS:</b>	
Nacionalidad:	Ecuatoriana
Fecha de Nacimiento:	Siglo XVIII
Sexo:	Masculino
Profesión / ocupación:	Médico
Hechos Memorables	En 1794 marchó al Oriente acompañando a Francisco de Requena, encargado de fijar los límites entre las colonias portuguesas y españolas.
Verificación de repetición del nombre propuesto:	No existe repetición.

ELABORADO POR:

*[Signature]*  
UNIDAD DE NOMENCLATURA

REVISADO POR:

*[Signature]*  
Arq. Teodoro Izquierdo  
JEFE DE PLANIFICACIÓN Y DISEÑO

*[Signature]*  
Arq. Raimiro Pérez A.  
GERENTE DEL ESPACIO PÚBLICO

B I C E N T E N A R I O



2009  
LA REVOLUCIÓN QUITEÑA

**GERENCIA DE ESPACIO PÚBLICO**  
UNIDAD DE NOMENCLATURA

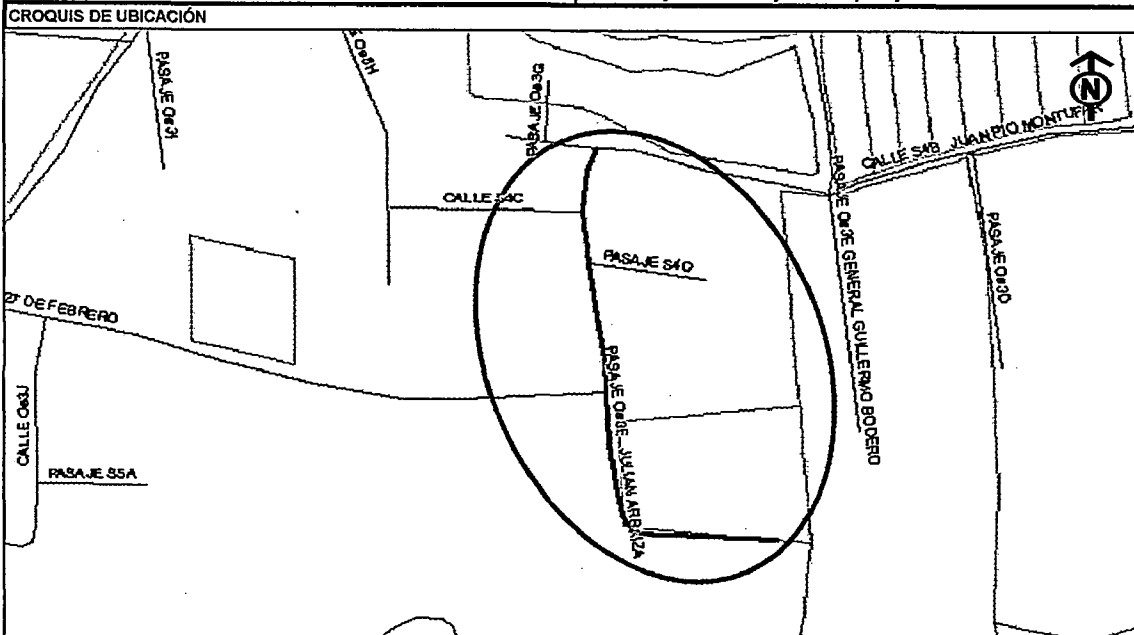
Fecha: Junio 2009

Ficha No.: 046-Po

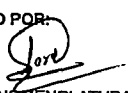
REFERENCIAS TÉCNICAS PARA DENOMINACIÓN DE VÍAS


4811131


IDENTIFICACIÓN Y UBICACIÓN DE LA VÍA	
Calles e Intersecciones:	Calle S4B Juan Pio Montúfar, S5 27 de Febrero
Nombre Actual:	Sin Nombre
Sector o Barrio:	San José
Código Alfanumérico	Oe3F, S5A
Sector o Barrio:	
Área Metropolitana:	2 - Suburbana
Zona Metropolitana:	5 - Equinoccial - La Delicia
Parroquia(s)urbana(s)rural(es):	7 - Pomasquí
Barrio(s)	San José
Hojas catastral(es) DAYC:	14309 - 14409
Historiales de la vía antigua:	Sin Nombre
Nombres viales Típicos:	Casco Colonial
Observaciones:	El tramo de vía propuesto inicia en la calle S4B Juan Pio Montúfar y se constituye en un pasaje sin salida.



REFERENCIAS SOCIALES PARA DENOMINACIÓN DE VÍAS	
Proponente(s) :	Gerencia de Espacio Público - Unidad de Nomenclatura
Respaldo(s) de adhesión a la propuesta :	Empresa Municipal de Movilidad y Obras Públicas
Fundamento(s) para la denominación, cambio o correcciones:	Propuesta para denominación vial de la parroquia Pomasquí
<b>NOMBRE PROPUESTO:</b>	
Nombre Actual:	Julián Arbaiza
Nombre propuesto:	CALLE, PASAJE Oe3F, S5A JULIAN ARBAIZA
<b>DATOS BIOGRÁFICOS:</b>	
Nacionalidad:	Ecuatoriana
Sexo:	Masculino
Profesión / ocupación:	Militar
Hechos Memorables	Soldado que luchó en la Batalla de Pichincha al mando del, en ese entonces, Gral. Sucre.
Verificación de repetición del nombre propuesto:	No existe repetición.

ELABORADO POR:   
UNIDAD DE NOMENCLATURA

REVISADO POR:   
Arq. Teodoro Izquierdo  
JEFE DE PLANIFICACIÓN Y DISEÑO

  
Arq. Ramiro Pérez A  
GERENTE DEL ESPACIO PÚBLICO

B I C E N T E N A R I O





**GERENCIA DE ESPACIO PÚBLICO**  
**UNIDAD DE NOMENCLATURA**

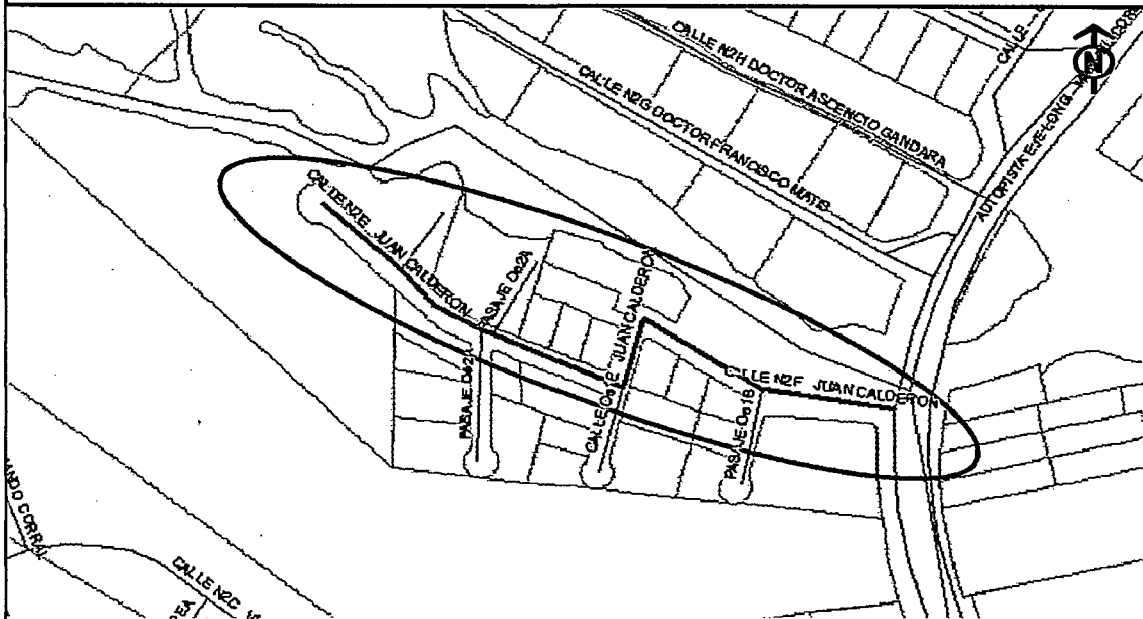
Fecha: Junio 2009

Ficha No.: 044-Po

REFERENCIAS TÉCNICAS PARA DENOMINACIÓN DE VÍAS

<b>IDENTIFICACIÓN Y UBICACIÓN DE LA VÍA</b>	
Calles e Intersecciones:	Aut. Eje Long. Manuel Córdova G., Oe1E, Oe2A, Oe2C
Nombre Actual:	Sin Nombre
Sector o Barrio:	La Unión
Código Alfanumérico	Oe1E, N2E, N2F
Sector o Barrio:	
Área Metropolitana:	2 - Suburbana
Zona Metropolitana:	5 - Equinoccial - La Delicia
Parroquia(s) urbana(s) rural(es):	7 - Pomasqui
Barrio(s)	La Unión
Hojas catastral(es) DAYC:	14610 - 14710
Historiales de la vía antigua:	Sin Nombre
Nombres viales Típicos:	Casco Colonial
Observaciones:	El tramo de vía propuesto inicia en la Aut. Eje Long. Manuel Córdova G., y se constituye en un pasaje sin salida.

CROQUIS DE UBICACIÓN



REFERENCIAS SOCIALES PARA DENOMINACIÓN DE VÍAS

Proponente(s) :	Gerencia de Espacio Público - Unidad de Nomenclatura
Respaldo(s) de adhesión a la propuesta :	Empresa Municipal de Movilidad y Obras Públicas
Fundamento(s) para la denominación, cambio o correcciones:	Propuesta para denominación vial de la parroquia Pomasqui
<b>NOMBRE PROPUESTO:</b>	
Nombre Actual:	Sin Nombre
Nombre propuesto:	<b>CALLE Oe1E, N2E, N2F JUAN CALDERÓN</b>
<b>DATOS BIOGRÁFICOS:</b>	
Nacionalidad:	Ecuatoriana
Sexo:	Masculino
Profesión / ocupación:	Militar
Fecha de Fallecimiento:	1941
Hechos Memorables	Héroe Nacional. Luchó en la guerra de 1941 contra Perú, en donde perdió la vida.
Verificación de repetición del nombre propuesto:	No existe repetición.

ELABORADO POR:

*Jorge*  
UNIDAD DE NOMENCLATURA

REVISADO POR:

*Arq. Teodoro Izquierdo*  
Arq. Teodoro Izquierdo  
JEFE DE PLANIFICACIÓN Y DISEÑO

*Arq. Ramiro Pérez A.*  
GERENTE DEL ESPACIO PÚBLICO

B I C E N T E N A R I O



**1809**  
LA REVOLUCIÓN QUITENA

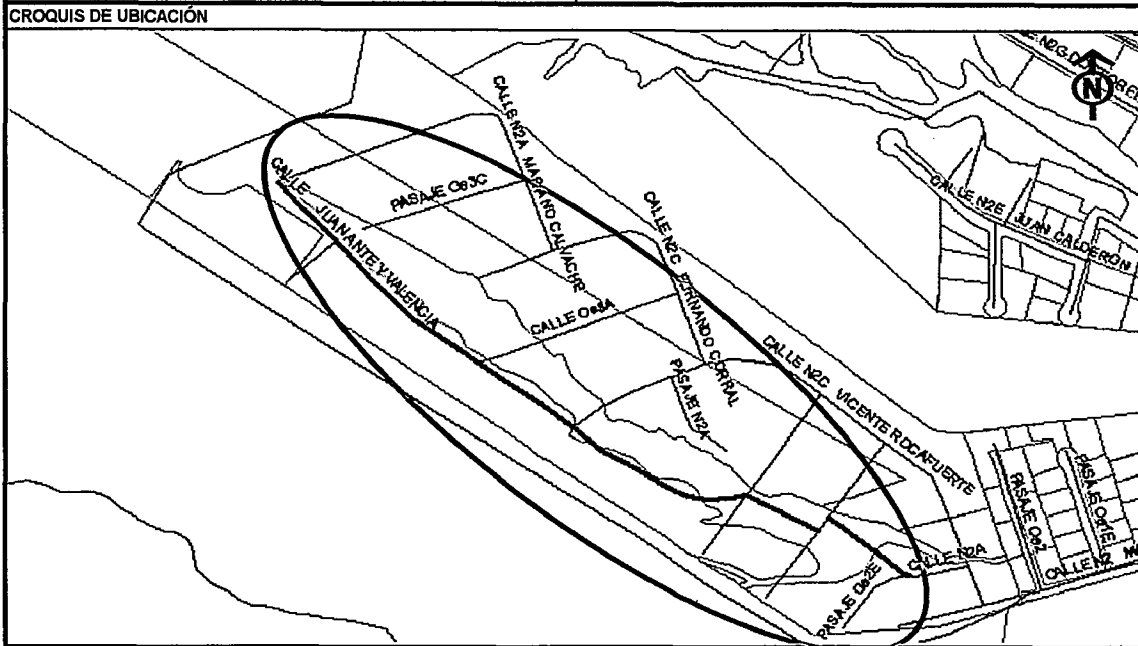
**GERENCIA DE ESPACIO PÚBLICO**  
**UNIDAD DE NOMENCLATURA**

Fecha: Junio 2009

Ficha No.: 043-Po

REFERENCIAS TÉCNICAS PARA DENOMINACIÓN DE VÍAS

<b>IDENTIFICACIÓN Y UBICACIÓN DE LA VÍA</b>	
Calles e Intersecciones:	Calle Oe2G José A. Correa, Oe2F Miguel Donoso, Oe3A
Nombre Actual:	Sin Nombre
Sector o Barrio:	La Unión
Código Alfanumérico	Sin Código
Sector o Barrio:	
Área Metropolitana:	2 - Suburbana
Zona Metropolitana:	5 - Equinoccial - La Delicia
Parroquia(s)urbana(s)rural(es):	7 - Pomasqui
Barrio(s)	La Unión
Hojas catastral(es) DAYC:	14610 - 14709
Historiales de la vía antigua:	Sin Nombre
Nombres viales Típicos:	Casco Colonial
Observaciones:	El tramo de vía propuesto inicia en la calle N2A y termina en la calle Oe3D Mariano Calvache.



<b>REFERENCIAS SOCIALES PARA DENOMINACIÓN DE VÍAS</b>	
Proponente(s) :	Gerencia de Espacio Público - Unidad de Nomenclatura
Respaldo(s) de adhesión a la propuesta :	Empresa Municipal de Movilidad y Obras Públicas
Fundamento(s) para la denominación, cambio o correcciones:	Propuesta para denominación vial de la parroquia Pomasqui
<b>NOMBRE PROPUESTO:</b>	
Nombre Actual:	Sin Nombre
Nombre propuesto:	<b>CALLE JUAN ANTE Y VALENCIA</b>
<b>DATOS BIOGRÁFICOS:</b>	
Nacionalidad:	Ecuatoriana
Fecha de Nacimiento.	Siglo XVIII
Sexo:	Masculino
Siglo	Siglo XIX
Hechos Memorables	Prócer de la Independencia. Firmó el Acta del 10 de Agosto de 1809, en representación del barrio del Centro o Catedral.
Verificación de repetición del nombre propuesto:	No existe repetición.

ELABORADO POR:  
  
UNIDAD DE NOMENCLATURA

Arq. Ramiro Pérez A.  
GERENTE DEL ESPACIO PÚBLICO

REVISADO POR:  
  
Arq. Teodoro Izquierdo  
JEFE DE PLANIFICACIÓN Y DISEÑO

**BICENTENARIO**



**1809**  
LA REVOLUCIÓN QUITENA



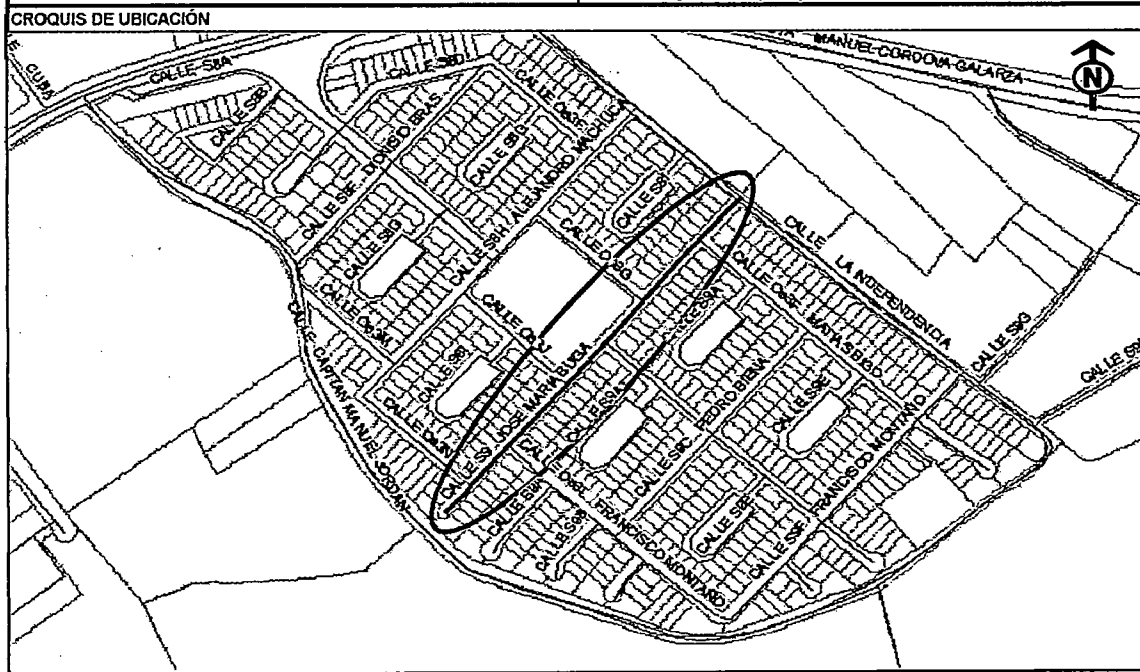
**GERENCIA DE ESPACIO PÚBLICO**  
**UNIDAD DE NOMENCLATURA**

Fecha: Junio 2009

Ficha No.: 042-Po

REFERENCIAS TÉCNICAS PARA DENOMINACIÓN DE VÍAS

<b>IDENTIFICACIÓN Y UBICACIÓN DE LA VÍA</b>	
Calles e Intersecciones:	Calle Oe3F Matías Bigo, Oe3G, Oe3N, La Independencia
Nombre Actual:	Sin Nombre
Sector o Barrio:	Pusuquí 2
Código Alfanumérico	S9
Sector o Barrio:	
Área Metropolitana:	2 - Suburbana
Zona Metropolitana:	5 - Equinoccial - La Delicia
Parroquia(s) urbana(s) rural(es):	7 - Pomasqui
Barrio(s)	Pusuquí 2
Hojas catastrales DAYC:	14109 - 14209 - 14210
Historiales de la vía antigua:	Sin Nombre
Nombres viales Típicos:	Héroes de la Batalla de Pichincha
Observaciones:	El tramo de vía propuesto inicia en la calle La Independencia y se constituye en un pasaje sin salida.



<b>REFERENCIAS SOCIALES PARA DENOMINACIÓN DE VÍAS</b>	
Proponente(s):	Gerencia de Espacio Público - Unidad de Nomenclatura
Respaldo(s) de adhesión a la propuesta:	Empresa Municipal de Movilidad y Obras Públicas
Fundamento(s) para la denominación, cambio o correcciones:	Propuesta para denominación vial de la parroquia Pomasqui
<b>NOMBRE PROPUESTO:</b>	
Nombre Actual:	Sin Nombre
Nombre propuesto:	<b>CALLE S9 JOSÉ MARÍA BUGA</b>
<b>DATOS BIOGRÁFICOS:</b>	
Nacionalidad:	Ecuatoriano
Sexo:	Masculino
Profesión / Ocupación:	Militar
Hechos Memorables	Subteniente que luchó en la Batalla de Pichincha al mando del Gral. Antonio José de Sucre, el 24 de Mayo de 1822.
Verificación de repetición del nombre propuesto:	No existe repetición.

ELABORADO POR:  
*Jore*  
UNIDAD DE NOMENCLATURA

*Jore*  
Arq. Ramiro Pérez A.  
GERENTE DEL ESPACIO PÚBLICO

REVISADO POR:  
*Teodoro Izquierdo*  
Arq. Teodoro Izquierdo  
JEFE DE PLANIFICACIÓN Y DISEÑO

B I C E N T E N A R I O



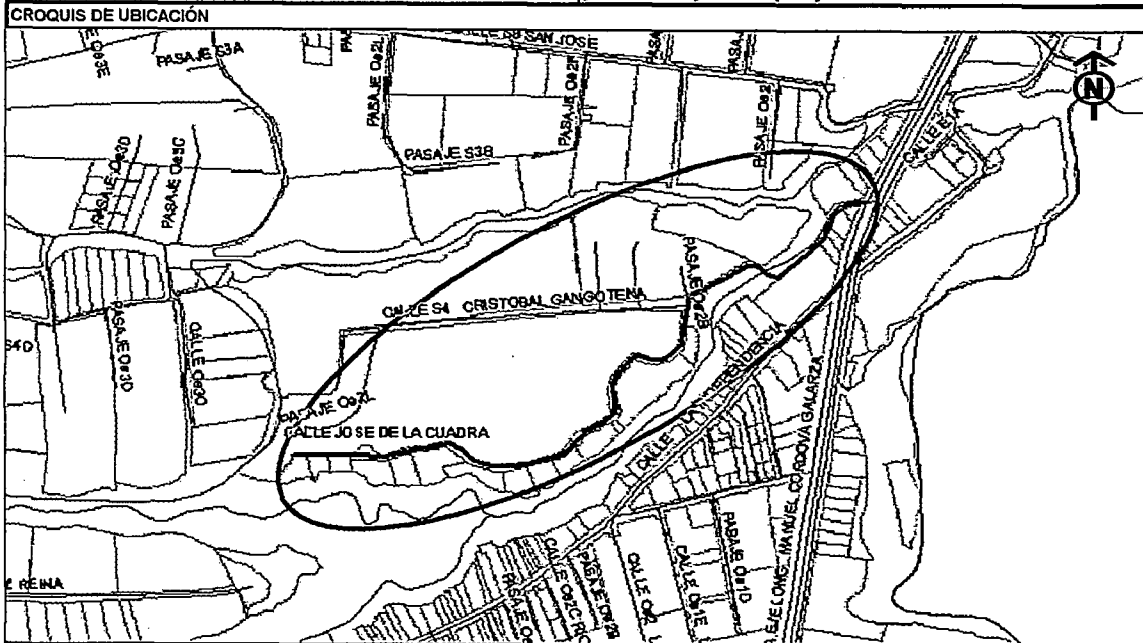
**GERENCIA DE ESPACIO PÚBLICO**  
**UNIDAD DE NOMENCLATURA**

Fecha: Junio 2009


Ficha No.: 041-Po


REFERENCIAS TÉCNICAS PARA DENOMINACIÓN DE VÍAS


<b>IDENTIFICACIÓN Y UBICACIÓN DE LA VÍA</b>	
Calles e Intersecciones:	Aut. Eje Long. Manuel Córdova G., S4 Cristóbal Gangotena
Nombre Actual:	Sin Nombre
Sector o Barrio:	La Florida, Las Tolas
Código Alfanumérico	Sin Código
Sector o Barrio:	
Área Metropolitana:	2 - Suburbana
Zona Metropolitana:	5 - Equinoccial - La Delicia
Parroquia(s) urbana(s) rural(es):	7 - Pomasqui
Barrio(s)	La Florida, Las Tolas
Hojas catastral(es) DAYC:	14410 - 14411 - 14310
Historiales de la vía antigua:	Sin Nombre
Nombres viales Típicos:	Escritores
Observaciones:	El tramo de vía inicia en la Aut. Eje Long. Manuel Córdova G., y se constituye en un pasaje sin salida.



<b>REFERENCIAS SOCIALES PARA DENOMINACIÓN DE VÍAS</b>	
Proponente(s) :	Gerencia de Espacio Público - Unidad de Nomenclatura
Respaldo(s) de adhesión a la propuesta :	Empresa Municipal de Movilidad y Obras Públicas
Fundamento(s) para la denominación, cambio o correcciones:	Propuesta para denominación vial de la parroquia Pomasqui
<b>NOMBRE PROPUESTO:</b>	
Nombre Actual:	José de la Cuadra
Nombre propuesto:	<b>CALLE JOSÉ DE LA CUADRA</b>
<b>DATOS BIOGRÁFICOS:</b>	
Nacionalidad:	Ecuatoriana
Fecha de Nacimiento:	1903
Estado Civil:	Casado
Sexo:	Masculino
Profesión / ocupación:	Escritor y Literato
Fecha de Fallecimiento:	1941
Edad:	38 años
Hechos Memorables	Por su talento, de gran valor intelectual, consta en la galería de escritores y novelistas notables
Verificación de repetición del nombre propuesto:	No existe repetición.

ELABORADO POR:   
UNIDAD DE NOMENCLATURA

REVISADO POR:   
Arq. Teodoro Izquierdo  
JEFE DE PLANIFICACIÓN Y DISEÑO

  
Arq. Ramiro Pérez A.  
GERENTE DEL ESPACIO PÚBLICO

B I C E N T E N A R I O



**2009**  
LA REVOLUCIÓN QUITENA

**GERENCIA DE ESPACIO PÚBLICO**  
**UNIDAD DE NOMENCLATURA**

Fecha: Junio 2009

Ficha No.: 040-Po

REFERENCIAS TÉCNICAS PARA DENOMINACIÓN DE VÍAS

<b>IDENTIFICACIÓN Y UBICACIÓN DE LA VÍA</b>	
Calles e Intersecciones:	Calle N2C Vicente Rocafuerte, Juan Ante y Valencia
Nombre Actual:	Sin Nombre
Sector o Barrio:	La Unión
Código Alfanumérico	Oe2G
Sector o Barrio:	
Área Metropolitana:	2 - Suburbana
Zona Metropolitana:	5 - Equinoccial - La Delicia
Parroquia(s) urbana(s) rural(es):	7 - Pomasqui
Barrio(s)	La Unión
Hojas catastral(es) DAYC:	14610
Historiales de la vía antigua:	Sin Nombre
Nombres viales Típicos:	Casco Colonial
Observaciones:	El tramo de vía propuesto inicia en la calle N2C Vicente Rocafuerte y se constituye en un pasaje sin salida.
<b>CROQUIS DE UBICACIÓN</b>	
<b>REFERENCIAS SOCIALES PARA DENOMINACIÓN DE VÍAS</b>	
Proponente(s) :	Gerencia de Espacio Público - Unidad de Nomenclatura
Respaldo(s) de adhesión a la propuesta :	Empresa Municipal de Movilidad y Obras Públicas
Fundamento(s) para la denominación, cambio o correcciones:	Propuesta para denominación vial de la parroquia Pomasqui
<b>NOMBRE PROPUESTO:</b>	
Nombre Actual:	Sin Nombre
Nombre propuesto:	CALLE Oe2G JOSÉ ANTONIO CORREA
<b>DATOS BIOGRÁFICOS:</b>	
Nacionalidad:	Ecuatoriana
Fecha de Nacimiento:	Siglo XVIII
Sexo:	Masculino
Profesión / ocupación:	Religioso
Fecha de Fallecimiento:	17 de Julio de 1813
Hechos Memorables	Patriota que contribuyó a la liberación del yugo español, en las jornadas del 10 de Agosto de 1809, siendo cura de San Roque. Fue perseguido, capturado y ejecutado en Tumaco, Colombia.
Verificación de repetición del nombre propuesto:	No existe repetición.
ELABORADO POR:	REVISADO POR:
 UNIDAD DE NOMENCLATURA	 Arq. Teodoro Izquierdo JEFE DE PLANIFICACIÓN Y DISEÑO
 Arq. Raimiro Pérez A. GERENTE DEL ESPACIO PÚBLICO	

B I C E N T E N A R I O



**1809**  
LA REVOLUCIÓN QUITENA

Fecha: Junio 2009

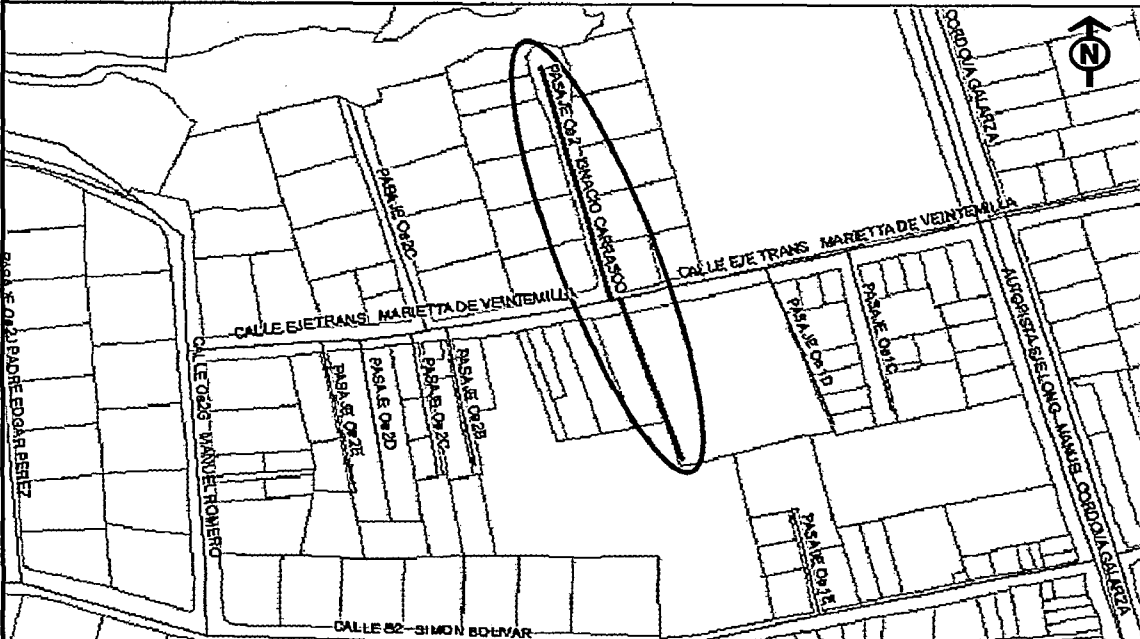
**GERENCIA DE ESPACIO PÚBLICO**  
UNIDAD DE NOMENCLATURA

Ficha No.: 039-Po

REFERENCIAS TÉCNICAS PARA DENOMINACIÓN DE VÍAS

<b>IDENTIFICACIÓN Y UBICACIÓN DE LA VÍA</b>	
Calles e Intersecciones:	Calle Eje Transversal Marietta de Veintemilla
Nombre Actual:	Sin Nombre
Sector o Barrio:	Santa Clara
Código Alfanumérico	Oe2
Sector o Barrio:	
Área Metropolitana:	2 - Suburbana
Zona Metropolitana:	5 - Equinoccial - La Delicia
Parroquia(s)urbana(s)rural(es):	7 - Pomasqui
Barrio(s)	Santa Clara
Hojas catastrales) DAYC:	14510 - 14610
Historiales de la vía antigua:	Sin Nombre
Nombres viales Típicos:	Casco Colonial
Observaciones:	El tramo de vía propuesto inicia a la altura de la calle Oe1D, es un pasaje sin salida hacia los dos lados.

**CROQUIS DE UBICACIÓN**



**REFERENCIAS SOCIALES PARA DENOMINACIÓN DE VÍAS**

Proponente(s) :	Gerencia de Espacio Público - Unidad de Nomenclatura
Respaldo(s) de adhesión a la propuesta :	Empresa Municipal de Movilidad y Obras Públicas
Fundamento(s) para la denominación, cambio o correcciones:	Propuesta para denominación vial de la parroquia Pomasqui
<b>NOMBRE PROPUESTO:</b>	
Nombre Actual:	Ignacio Carrasco
Nombre propuesto:	<b>CALLE Oe2 IGNACIO CARRASCO</b>
<b>DATOS BIOGRÁFICOS:</b>	
Nacionalidad:	Ecuatoriano
Sexo:	Masculino
Profesión / ocupación:	Militar (Cabo Primero)
Fecha de Fallecimiento:	24 de Mayo 1822
Hechos Memorables	Luchó en la Batalla de Pichincha al mando del General Antonio José de Sucre el 24 de Mayo de 1822.
Verificación de repetición del nombre propuesto:	No existe repetición.

ELABORADO POR:

*[Signature]*

UNIDAD DE NOMENCLATURA

REVISADO POR:

*[Signature]*

Arq. Teodoro Izquierdo  
JEFE DE PLANIFICACIÓN Y DISEÑO

Arq. Ramiro Pérez A.

GERENTE DEL ESPACIO PÚBLICO

BICENTENARIO



1809  
LA REVOLUCIÓN QUITENA

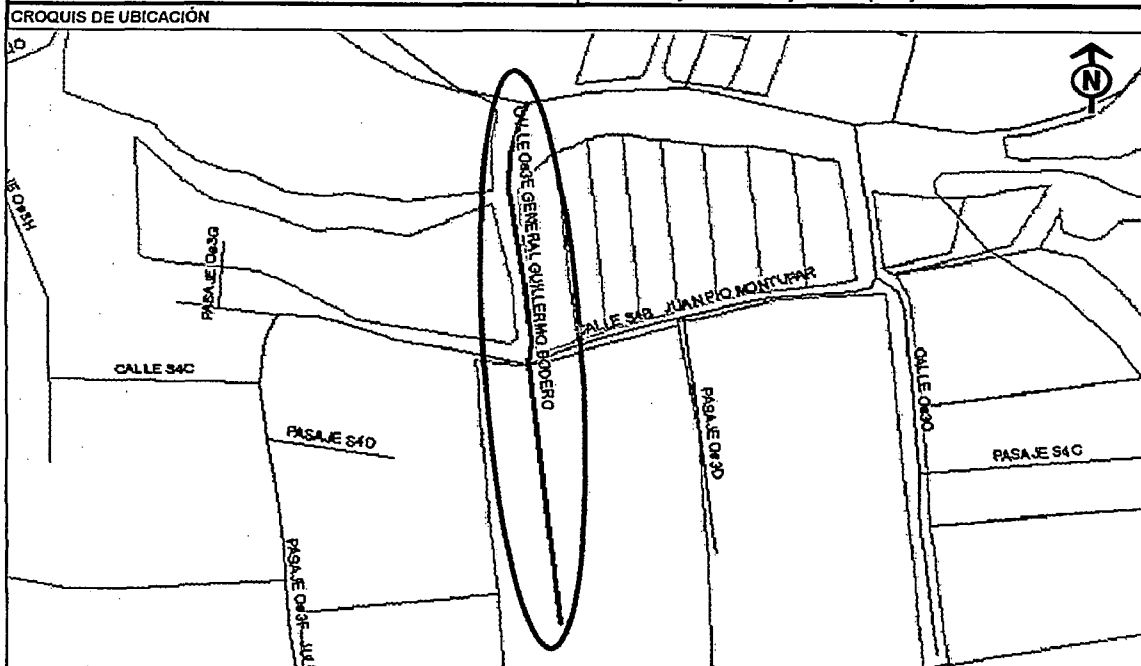
**GERENCIA DE ESPACIO PÚBLICO**  
UNIDAD DE NOMENCLATURA

Fecha: Junio 2009

Ficha No.: 038-Po

REFERENCIAS TÉCNICAS PARA DENOMINACIÓN DE VÍAS

IDENTIFICACIÓN Y UBICACIÓN DE LA VÍA	
Calles e Intersecciones:	Calle S4B Juan Pio Montufar, S4 Guillermo Valdiviezo
Nombre Actual:	Sin Nombre
Sector o Barrio:	San José
Código Alfanumérico	Oe3E
Sector o Barrio:	
Área Metropolitana:	2 - Suburbana
Zona Metropolitana:	5 - Equinoccial - La Delicia
Parroquia(s) urbana(s) rural(es):	7 - Pomasqui
Barrio(s)	San José
Hojas catastrales) DAYC:	14409
Historiales de la vía antigua:	Sin Nombre
Nombres viales Típicos:	Casco Colonial
Observaciones:	El tramo de vía propuesto inicia en la calle S4 Guillermo Valdiviezo y se constituye en un pasaje sin salida.



REFERENCIAS SOCIALES PARA DENOMINACIÓN DE VÍAS	
Proponente(s):	Gerencia de Espacio Público - Unidad de Nomenclatura
Respaldo(s) de adhesión a la propuesta:	Empresa Municipal de Movilidad y Obras Públicas
Fundamento(s) para la denominación, cambio o correcciones:	Propuesta para denominación vial de la parroquia Pomasqui
<b>NOMBRE PROPUESTO:</b>	
Nombre Actual:	Sin Nombre
Nombre propuesto:	<b>CALLE Oe3E GUILLERMO BODERO</b>
<b>DATOS BIOGRÁFICOS:</b>	
Nacionalidad:	Ecuatoriano
Sexo:	Masculino
Profesión/Ocupación:	Militar
Fecha de Fallecimiento:	Fines del Siglo XIX
Hechos Memorables	Se enroló en las fuerzas libertarias del 9 de Octubre de 1820. Participó en las Batallas de: "Camino Real"; "Huachi"; "Tanizahua"; "Chone".
Verificación de repetición del nombre propuesto:	No existe repetición.

**ELABORADO POR:**  
  
UNIDAD DE NOMENCLATURA

**REVISADO POR:**  
  
Arq. Teodoro Izquierdo  
JEFE DE PLANIFICACIÓN Y DISEÑO

Arq. Ramiro Pérez A.  
GERENTE DEL ESPACIO PÚBLICO

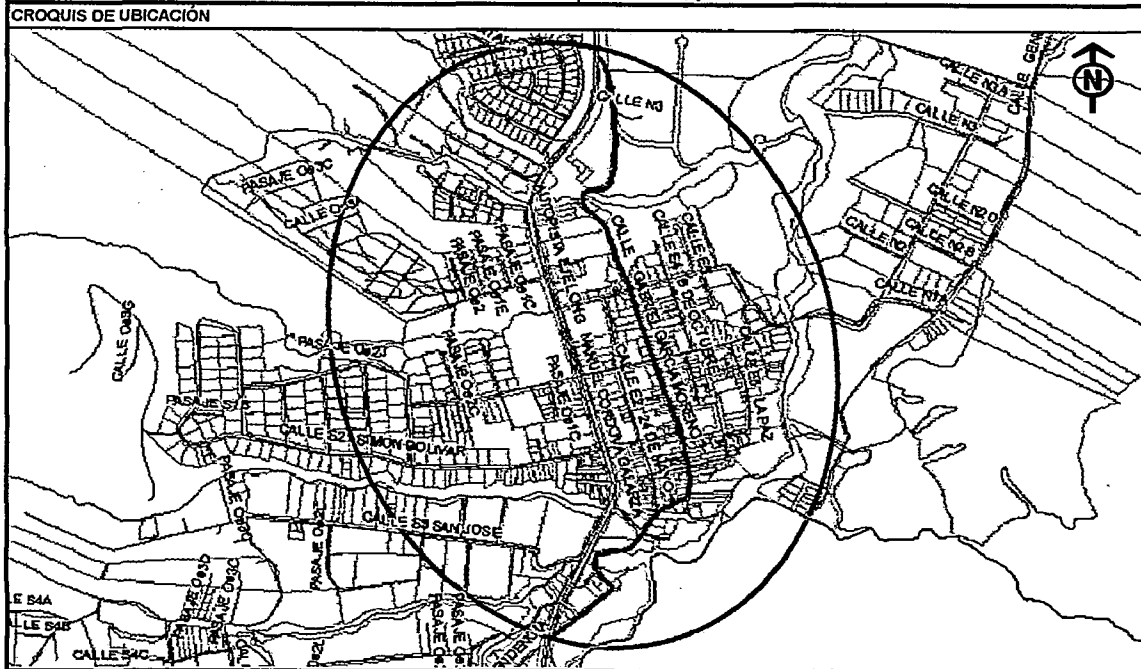
BICENTENARIO



**GERENCIA DE ESPACIO PÚBLICO**  
UNIDAD DE NOMENCLATURA

REFERENCIAS TÉCNICAS PARA DENOMINACIÓN DE VÍAS

<b>IDENTIFICACIÓN Y UBICACIÓN DE LA VÍA</b>	
Calles e Intersecciones:	Calle N1E Sta. Teresa, S2 Simón Bolívar, S2B, S2E
Nombre Actual:	García Moreno
Sector o Barrio:	Santa Teresita Bajo, Abdón Calderón
Código Alfanumérico	Sin Código
Sector o Barrio:	
Área Metropolitana:	2 - Suburbana
Zona Metropolitana:	5 - Equinoccial - La Delicia
Parroquia(s)urbana(s)rural(es):	7 - Pomasqui
Barrio(s)	Santa Teresita Bajo, Abdón Calderón
Hojas catastral(es) DAYC:	14711 - 14611 - 14511 - 14411
Historiales de la vía antigua:	Gracia Moreno
Nombres viales Típicos:	Casco Colonial
Observaciones:	El tramo de vía propuesto inicia en la Aut. Eje Long. Manuel Córdova G., y termina en la misma calle más hacia el sur.



<b>REFERENCIAS SOCIALES PARA DENOMINACIÓN DE VÍAS</b>	
Proponente(s) :	Gerencia de Espacio Público - Unidad de Nomenclatura
Respaldo(s) de adhesión a la propuesta :	Empresa Municipal de Movilidad y Obras Públicas
Fundamento(s) para la denominación, cambio o correcciones:	Propuesta para denominación vial de la parroquia Pomasqui
<b>NOMBRE PROPUESTO:</b>	
Nombre Actual:	Gabriel García Moreno
Nombre propuesto:	<b>CALLE GABRIEL GARCIA MORENO</b>
<b>DATOS BIOGRÁFICOS:</b>	
Nacionalidad:	Ecuatoriano
Fecha de Nacimiento.	24 de Diciembre 1821
Sexo:	Masculino
Profesión/Ocupación:	Abogado, político
Fecha de Fallecimiento:	6 de agosto 1875
Edad:	54 años
Hechos Memorables	Fue Presidente del Ecuador. El 26 de septiembre de 1860 instituye la bandera tricolor como símbolo patrio. Entre sus obras se destacan el apoyo a la educación.
Verificación de repetición del nombre propuesto:	No existe repetición.

ELABORADO POR:  
*[Signature]*  
UNIDAD DE NOMENCLATURA

REVISADO POR:  
*[Signature]*  
Arq. Teodoro Izquierdo  
JEFE DE PLANIFICACIÓN Y DISEÑO

*[Signature]*  
Arq. Ramiro Pérez A.  
GERENTE DEL ESPACIO PÚBLICO

B I C E N T E N A R I O

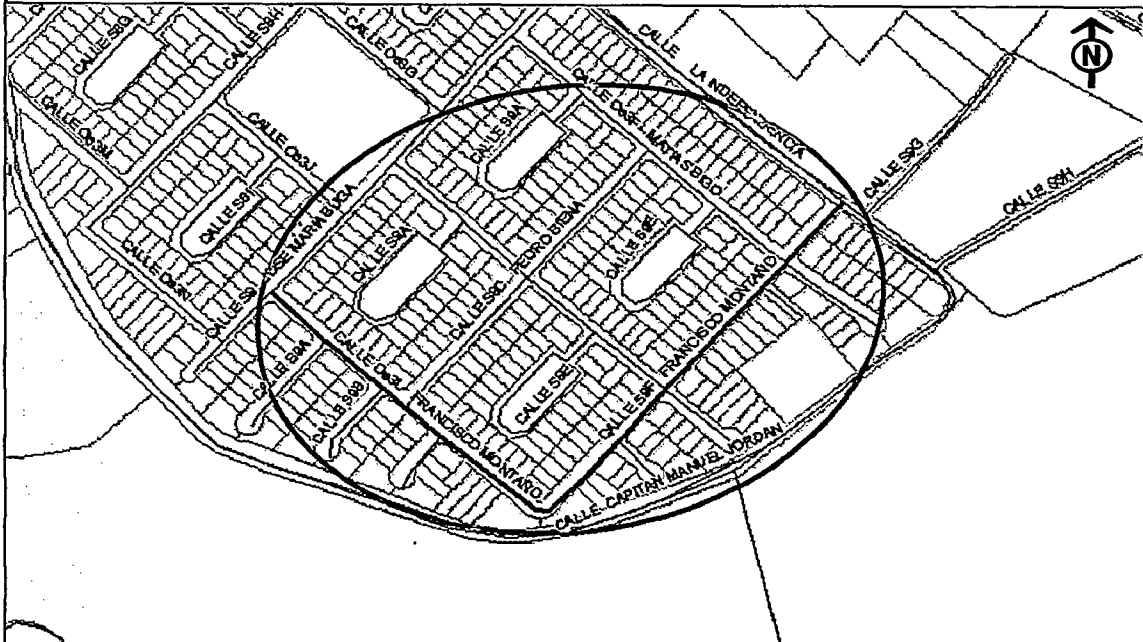


**GERENCIA DE ESPACIO PÚBLICO**  
UNIDAD DE NOMENCLATURA

REFERENCIAS TÉCNICAS PARA DENOMINACIÓN DE VÍAS

<b>IDENTIFICACIÓN Y UBICACIÓN DE LA VÍA</b>	
Calles e Intersecciones:	Calle S9C Pedro Biana, S9B, S9A, La Independencia
Nombre Actual:	Sin Nombre
Sector o Barrio:	Pusuquí 2
Código Alfanumérico	Oe3L, S9F
Sector o Barrio:	
Área Metropolitana:	2 - Suburbana
Zona Metropolitana:	5 - Equinoccial - La Delicia
Parroquia(s)urbana(s)rural(es):	7 - Pomasqui
Barrio(s)	Pusuquí 2
Hojas catastral(es) DAYC:	14109 - 14110
Historiales de la vía antigua:	Sin Nombre
Nombres viales Típicos:	Héroes de la Batalla de Pichincha
Observaciones:	El tramo de vía propuesto inicia en la calle La Independencia y termina en la calle S9 José María Buga.

**CROQUIS DE UBICACIÓN**



REFERENCIAS SOCIALES PARA DENOMINACIÓN DE VÍAS

Proponente(s) :	Gerencia de Espacio Público - Unidad de Nomenclatura
Respaldo(s) de adhesión a la propuesta :	Empresa Municipal de Movilidad y Obras Públicas
Fundamento(s) para la denominación, cambio o correcciones:	Propuesta para denominación vial de la parroquia Pomasqui
<b>NOMBRE PROPUESTO:</b>	
Nombre Actual:	Sin Nombre
Nombre propuesto:	CALLE S9F, Oe3L FRANCISCO MONTANO
<b>DATOS BIOGRÁFICOS:</b>	
Nacionalidad:	Ecuatoriano
Fecha de Nacimiento:	Siglo XVIII
Sexo:	Masculino
Profesión / ocupación:	Militar
Hechos Memorables	Soldado que intervino valientemente en la Batalla de Pichincha, al mando del Gnr. Antonio José de Sucre, el 24 de mayo de 1822.
Verificación de repetición del nombre propuesto:	No existe repetición.

ELABORADO POR:

UNIDAD DE NOMENCLATURA

Arq. Rapiro Pérez A.  
GERENTE DEL ESPACIO PÚBLICO

REVISADO POR:

Arq. Teodoro Izquierdo  
JEFE DE PLANIFICACIÓN Y DISEÑO

B I C E N T E N A R I O



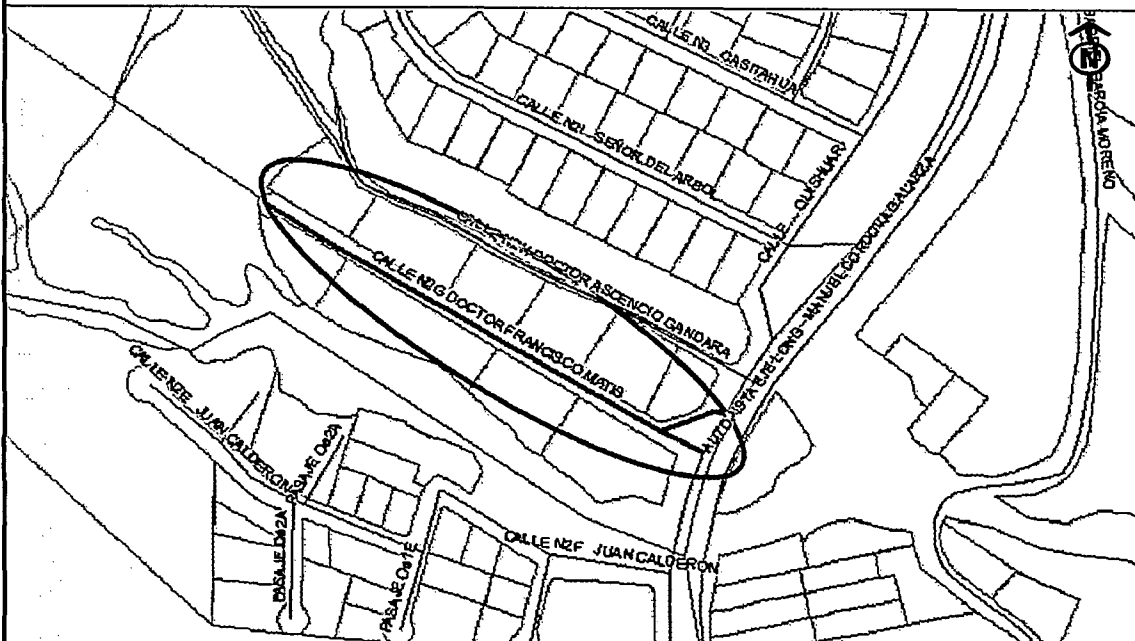
1809  
LA REVOLUCIÓN QUITENA

**GERENCIA DE ESPACIO PÚBLICO**  
UNIDAD DE NOMENCLATURA

REFERENCIAS TÉCNICAS PARA DENOMINACIÓN DE VÍAS

<b>IDENTIFICACIÓN Y UBICACIÓN DE LA VÍA</b>	
Calles e Intersecciones:	Autopista Eje Longitudinal Francisco Matis
Nombre Actual:	Sin Nombre
Sector o Barrio:	San José Alto
Código Alfanumérico	N2G
Sector o Barrio:	
Área Metropolitana:	2 - Suburbana
Zona Metropolitana:	5 - Equinoccial - La Delicia
Parroquia(s)urbana(s)rural(es):	7 - Pomasqui
Barrio(s)	San José Alto
Hojas catastral(es) DAYC:	14710
Historiales de la vía antigua:	Sin Nombre
Nombres viales Típicos:	Científicos
Observaciones:	El tramo de vía propuesto inicia en la Aut. Eje Long. Manuel Córdova G. y se constituye en un pasaje sin salida.

**CROQUIS DE UBICACIÓN**



**REFERENCIAS SOCIALES PARA DENOMINACIÓN DE VÍAS**

Proponente(s) :	Gerencia de Espacio Público - Unidad de Nomenclatura
Respaldo(s) de adhesión a la propuesta :	Empresa Municipal de Movilidad y Obras Públicas
Fundamento(s) para la denominación, cambio o correcciones:	Propuesta para denominación vial de la parroquia Pomasqui
<b>NOMBRE PROPUESTO:</b>	
Nombre Actual:	Sin Nombre
Nombre propuesto:	<b>CALLE N2G FRANCISCO MATIS</b>
<b>DATOS BIOGRÁFICOS:</b>	
Nacionalidad:	Ecuatoriano
Fecha de Nacimiento:	Siglo XVIII
Sexo:	Masculino
Profesión / ocupación:	Médico
Hechos Memorables	Médico del Virreinato de Santa Fe. En 1769 inició sus numerosos trabajos científicos sobre botánica, medicina y mineralogía. Dedicó toda su vida a la expedición y exploración botánica de Nueva Granada.
Verificación de repetición del nombre propuesto:	No existe repetición.

ELABORADO POR:

*[Signature]*  
UNIDAD DE NOMENCLATURA

REVISADO POR:

*[Signature]*  
Arq. Teodora Izquierdo  
JEFE DE PLANIFICACIÓN Y DISEÑO

*[Signature]*  
Arq. Romiro Pérez A.  
GERENTE DEL ESPACIO PÚBLICO

B I C E N T E N A R I O



1809  
2009  
LA REVOLUCIÓN QUITEÑA



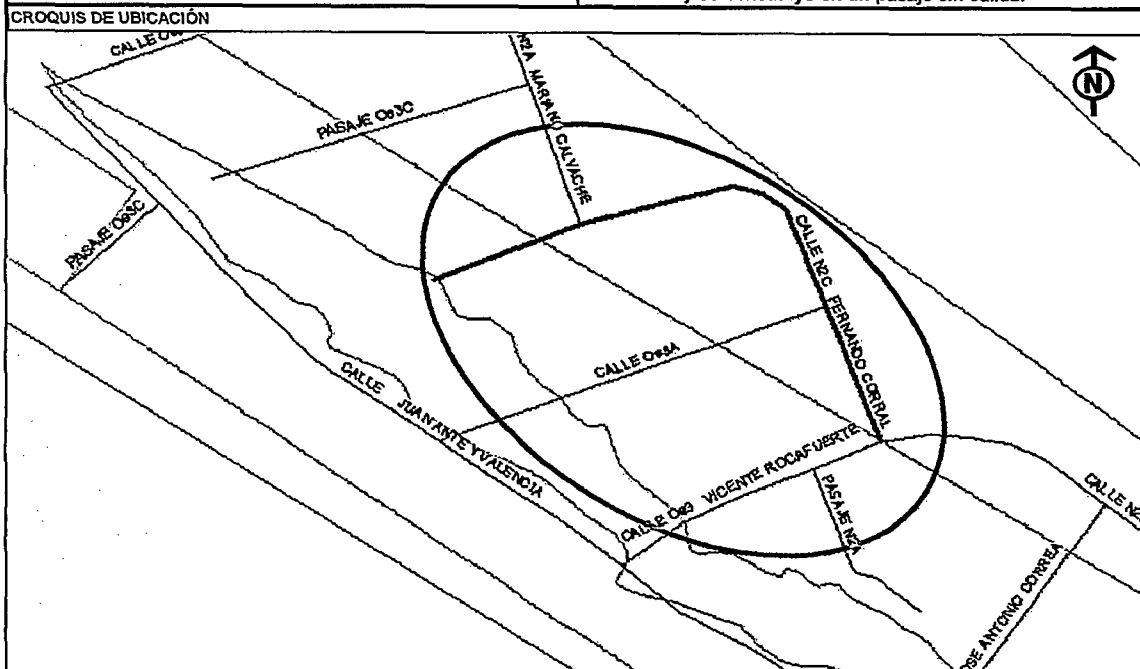
**GERENCIA DE ESPACIO PÚBLICO**  
UNIDAD DE NOMENCLATURA

Fecha: Junio 2009

Ficha No.: 034-Po

REFERENCIAS TÉCNICAS PARA DENOMINACIÓN DE VÍAS

<b>IDENTIFICACIÓN Y UBICACIÓN DE LA VÍA</b>	
Calles e Intersecciones:	Calle Oe3 Vicente Rocafuerte, Oe3A, N2A Mariano Calvache
Nombre Actual:	Sin Nombre
Sector o Barrio:	La Unión
Código Alfanumérico	N2C, Oe3B
Sector o Barrio:	
Área Metropolitana:	2 - Suburbana
Zona Metropolitana:	5 - Equinoccial - La Delicia
Parroquia(s) urbana(s) rural(es):	7 - Pomasqui
Barrio(s)	La Unión
Hojas catastral(es) DAYC:	14710 - 14610
Historiales de la vía antigua:	Sin Nombre
Nombres viales Típicos:	Casco Colonial
Observaciones:	El tramo de vía propuesto inicia en la calle Oe3 Vicente Rocafuerte y se constituye en un pasaje sin salida.



<b>REFERENCIAS SOCIALES PARA DENOMINACIÓN DE VÍAS</b>	
Proponente(s):	Gerencia de Espacio Público - Unidad de Nomenclatura
Respaldo(s) de adhesión a la propuesta:	Empresa Municipal de Movilidad y Obras Públicas
Fundamento(s) para la denominación, cambio o correcciones:	Propuesta para denominación vial de la parroquia Pomasqui
<b>NOMBRE PROPUESTO:</b>	
Nombre Actual:	Sin Nombre
Nombre propuesto:	CALLE N2C, Oe3B FERNANDO CORRAL
<b>DATOS BIOGRÁFICOS:</b>	
Nacionalidad:	Ecuatoriano
Sexo:	Masculino
Profesión / ocupación:	Militar
Hechos Memorables	Prócer de la Independencia. El Teniente Corral combatió bajo las órdenes de Sucre de 1822 a 1825.
Verificación de repetición del nombre propuesto:	No existe repetición.
ELABORADO POR:	REVISADO POR:
UNIDAD DE NOMENCLATURA	JEFE DE PLANIFICACIÓN Y DISEÑO
<p>Arq. Ramiro Pérez A. GERENTE DEL ESPACIO PÚBLICO</p>	

B I C E N T E N A R I O



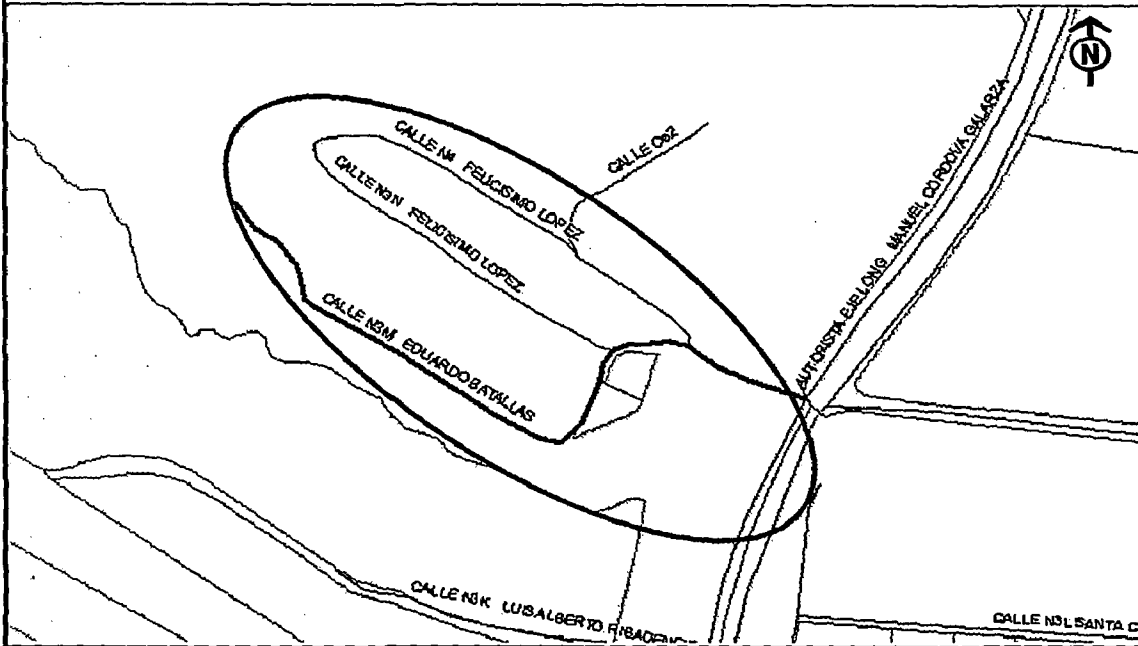
**GERENCIA DE ESPACIO PÚBLICO**  
UNIDAD DE NOMENCLATURA

Ficha No.: 033-Po

REFERENCIAS TÉCNICAS PARA DENOMINACIÓN DE VÍAS

<b>IDENTIFICACIÓN Y UBICACIÓN DE LA VÍA</b>	
Calles e Intersecciones:	Calle N3N Felicísimo López, Aut. Eje Long. Manuel Córdova
Nombre Actual:	Sin Nombre
Sector o Barrio:	La Erlinda
Código Alfanumérico	Oe1E, N3M, N4
Sector o Barrio:	
Área Metropolitana:	2 - Suburbana
Zona Metropolitana:	5 - Equinoccial - La Delicia
Parroquia(s) urbana(s) rural(es):	7 - Pomasquí
Barrio(s)	La Erlinda
Hojas catastral(es) DAYC:	14910 - 14911 - 15010
Historiales de la vía antigua:	Sin Nombre
Nombres viales Típicos:	Científicos
Observaciones:	El tramo de vía propuesto inicia en la Aut. Eje Longitudinal Manuel Córdova G. y se constituye en un pasaje sin salida.

**CROQUIS DE UBICACIÓN**



**REFERENCIAS SOCIALES PARA DENOMINACIÓN DE VÍAS**

Proponente(s):	Gerencia de Espacio Público - Unidad de Nomenclatura
Respaldo(s) de adhesión a la propuesta:	Empresa Municipal de Movilidad y Obras Públicas
Fundamento(s) para la denominación, cambio o correcciones:	Propuesta para denominación vial de la parroquia Pomasquí

**NOMBRE PROPUESTO:**

Nombre Actual:	Sin Nombre
Nombre propuesto:	<b>CALLE N3M EDUARDO BATALLAS</b>

**DATOS BIOGRÁFICOS:**

Nacionalidad:	Ecuatoriano
Fecha de Nacimiento:	1897
Sexo:	Masculino
Profesión / ocupación:	Médico y cirujano
Fecha de Fallecimiento:	1970
Hechos Memorables	Fue cronista redactor de "El Comercio". Llamado el "Decano de los Periodistas Deportivos y Taurinos de la Capital". Prestó servicios en varias clínicas y hospitales.
Verificación de repetición del nombre propuesto:	No existe repetición.

ELABORADO POR:

*[Signature]*  
UNIDAD DE NOMENCLATURA

REVISADO POR:

*[Signature]*  
Arq. Teodoro Izquierdo  
JEFE DE PLANIFICACIÓN Y DISEÑO

*[Signature]*  
Arq. Raimundo Pérez A.  
GERENTE DEL ESPACIO PÚBLICO

**B I C E N T E N A R I O**



**1809**  
LA REVOLUCIÓN QUITENA



Fecha: Junio 2009

**GERENCIA DEL ESPACIO PÚBLICO**  
UNIDAD DE NOMENCLATURA

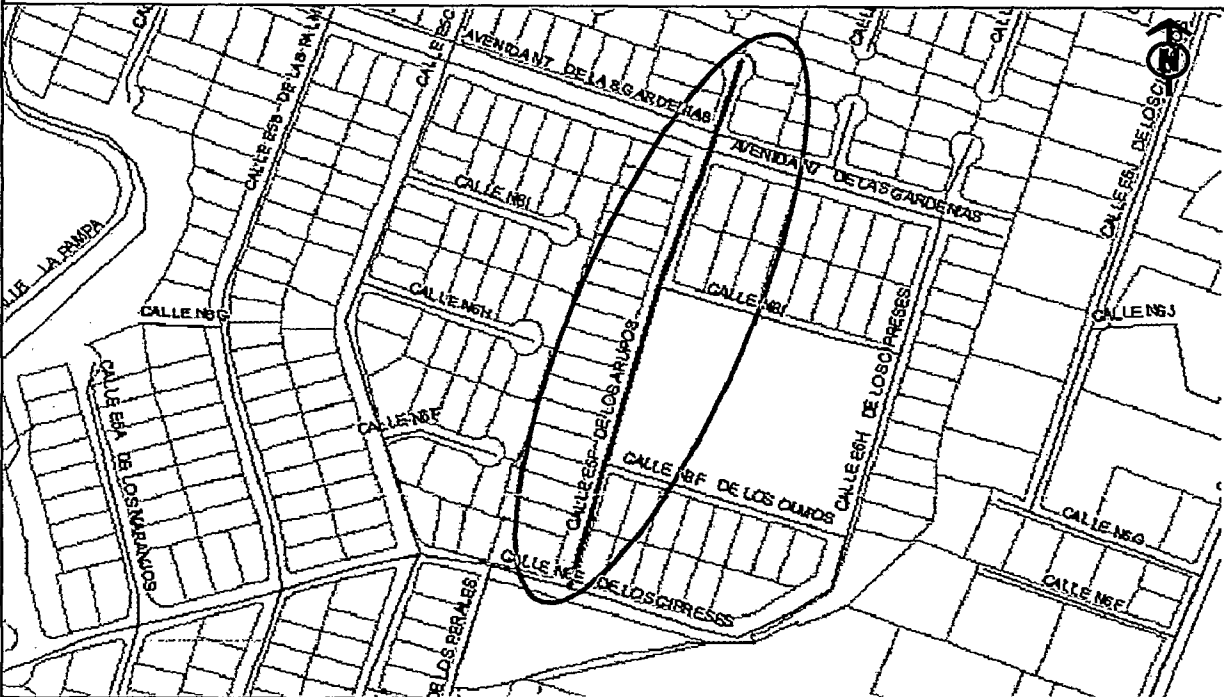
Ficha No.: 031-Po

REFERENCIAS TÉCNICAS PARA DENOMINACIÓN DE VÍAS

AMM/11

<b>IDENTIFICACIÓN Y UBICACIÓN DE LA VÍA</b>	
Calles e Intersecciones:	Calle N6E De Los Cipreses, N6I, Av. N7 De Las Gardenias
Nombre Actual:	Sin Nombre
Sector o Barrio:	La Pampa
Código Alfanumérico	E5F
<b>Sector o Barrio:</b>	
Área Metropolitana:	2 - Suburbana
Zona Metropolitana:	5 - Equinoccial - La Delicia
Parroquia(s) urbana(s) rural(es):	7 - Pomasqui
Barrio(s)	La Pampa
Hojas catastral(es) DAYC:	15213 - 15313
Historiales de la vía antigua:	Sin Nombre
Nombres viales Típicos:	Vegetación de la Zona
Observaciones:	El tramo de vía inicia en la calle N6E De Los Cipreses y se constituye en un pasaje sin salida.

**CROQUIS DE UBICACIÓN**



**REFERENCIAS SOCIALES PARA DENOMINACIÓN DE VÍAS**

Proponente(s) :	Gerencia de Espacio Público - Unidad de Nomenclatura
Respaldo(s) de adhesión a la propuesta :	Empresa Municipal de Movilidad y Obras Públicas
Fundamento(s) para la denominación, cambio o correcciones:	Propuesta para denominación vial de la parroquia Pomasqui

**NOMBRE PROPUESTO:**

Nombre Actual:	Sin Nombre
Nombre propuesto:	<b>CALLE E5F DE LOS ARUPOS</b>

**REFERENCIAS:**


Árbol que en la época de estiaje, se despoja de todo el follaje y se cubre con flores rosadas y lilas, dando un hermoso aspecto. Su madera es dura, sirve por ejemplo para rodillos y masas de trapiche.

Verificación de repetición del nombre propuesto: No existe repetición.

**ELABORADO POR:**

  
UNIDAD DE NOMENCLATURA

**REVISADO POR:**

  
Arq. Teodoro Izquierdo  
JEFE DE PLANIFICACIÓN Y DISEÑO

Arq. Ramiro Pérez A.

GERENTE DEL ESPACIO PÚBLICO



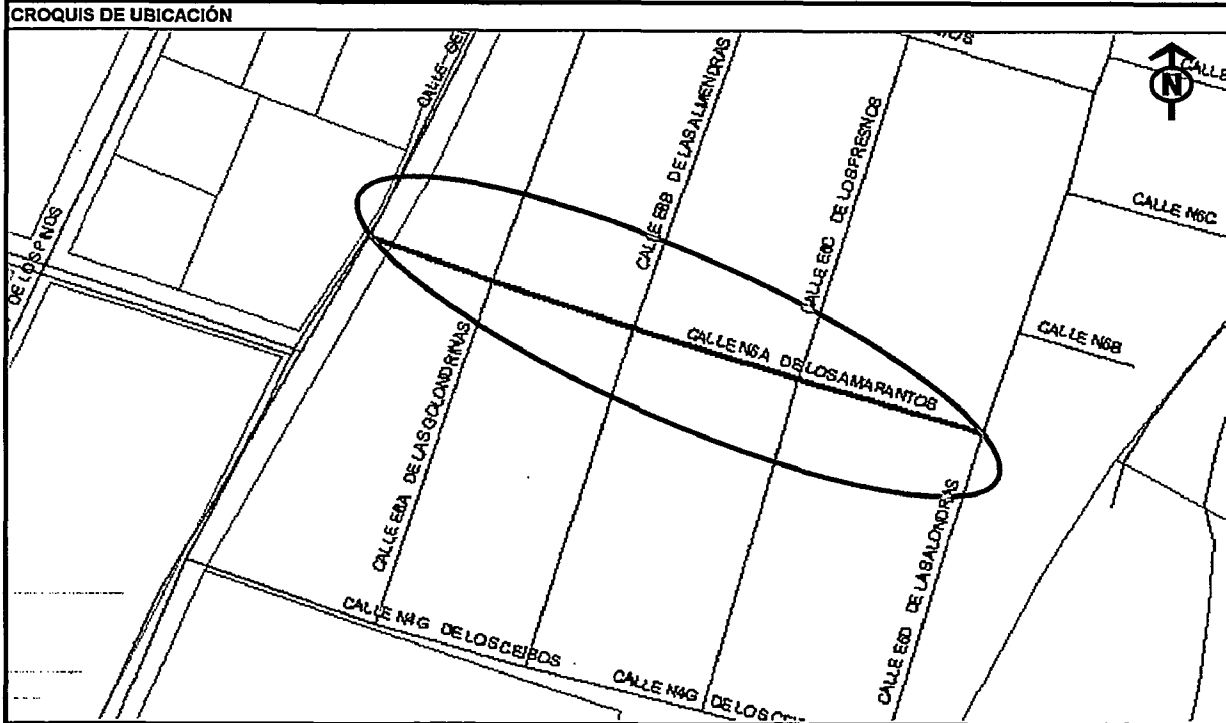
2009  
LA REVOLUCIÓN QUITENA

B I C E N T E N A R I O

**GERENCIA DEL ESPACIO PÚBLICO**  
**UNIDAD DE NOMENCLATURA**

**REFERENCIAS TÉCNICAS PARA DENOMINACIÓN DE VÍAS**

<b>IDENTIFICACIÓN Y UBICACIÓN DE LA VÍA</b>	
Calles e Intersecciones:	Calle Gral. Eloy Alfaro, E6C De Los Fresnos
Nombre Actual:	Sin Nombre
Sector o Barrio:	Bella María
Código Alfanumérico	N6A
<b>Sector o Barrio:</b>	
Área Metropolitana:	2 - Suburbana
Zona Metropolitana:	5 - Equinoccial - La Delicia
Parroquia(s)urbana(s)rural(es):	7 - Pomasqui
Barrio(s)	Bella María
Hojas catastral(es) DAYC:	15013
Historiales de la vía antigua:	Sin Nombre
Nombres viales Típicos:	Vegetación de la Zona
Observaciones:	El tramo de vía propuesto inicia en la calle Gral. Eloy Alfaro y termina en la calle E6D De Las Alondras.



<b>REFERENCIAS SOCIALES PARA DENOMINACIÓN DE VÍAS</b>	
Proponente(s) :	Gerencia de Espacio Público - Unidad de Nomenclatura
Respaldo(s) de adhesión a la propuesta :	Empresa Municipal de Movilidad y Obras Públicas
Fundamento(s) para la denominación, cambio o correcciones:	Propuesta para denominación vial de la parroquia Pomasqui
<b>NOMBRE PROPUESTO:</b>	
Nombre Actual:	Sin Nombre
Nombre propuesto:	<b>CALLE N6A DE LOS AMARANTOS</b>
<b>REFERENCIAS:</b>	
Cereal de la familia de la quinua. Grano más pequeño, pero de mayor contenido proteínico. En la época colonial hasta fue prohibido, el cultivo de este producto tenía como consecuencia el corte de mano.	
Verificación de repetición del nombre propuesto:	No existe repetición.

**ELABORADO POR:**  
  
 UNIDAD DE NOMENCLATURA  
 Arq. Ramiro Pérez A.  
 GERENTE DEL ESPACIO PÚBLICO

**REVISADO POR:**  
  
 Arq. Teodoro Izquierdo  
 JEFE DE PLANIFICACIÓN Y DISEÑO

B I C E N T E N A R I O



**GERENCIA DEL ESPACIO PÚBLICO**  
**UNIDAD DE NOMENCLATURA**

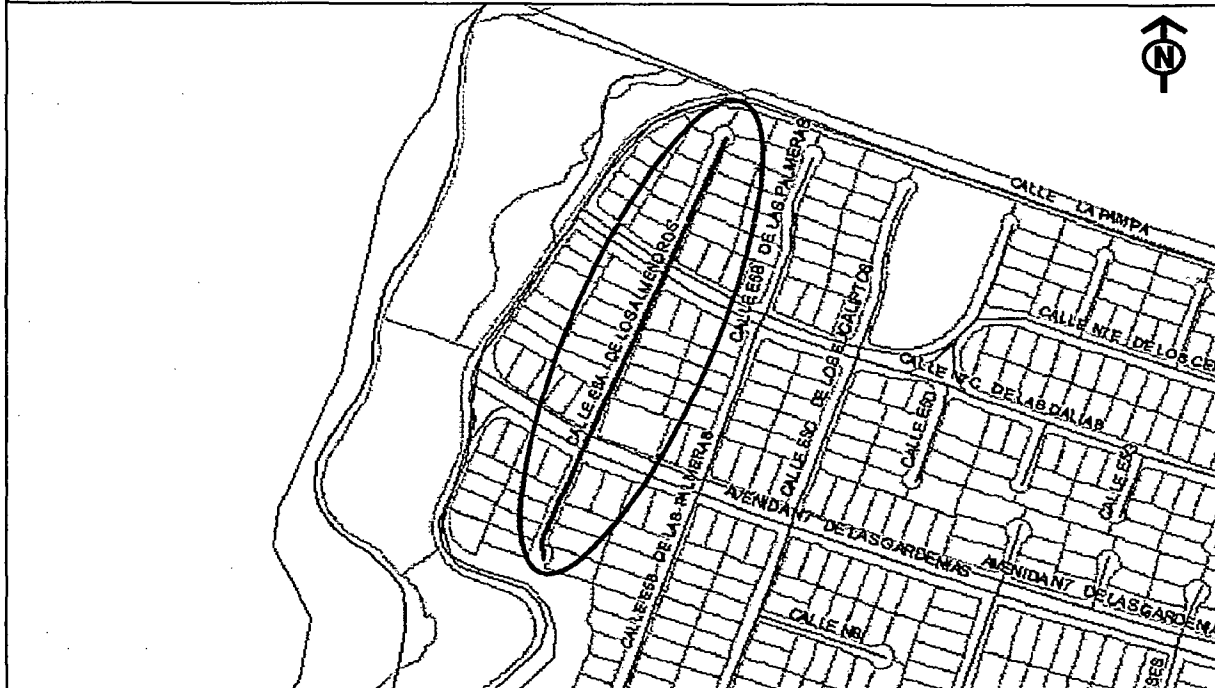
Fecha: Junio 2009

Ficha No.: 029-Po

**REFERENCIAS TÉCNICAS PARA DENOMINACIÓN DE VÍAS**

<b>IDENTIFICACIÓN Y UBICACIÓN DE LA VÍA</b>	
Calles e Intersecciones:	Calle N7C De Las Matvas, Avenida N7 De Las Gardenias
Nombre Actual:	Sin Nombre
Sector o Barrio:	La Pampa
Código Alfanumérico	E5A
<b>Sector o Barrio:</b>	
Área Metropolitana:	2 - Suburbana
Zona Metropolitana:	5 - Equinoccial - La Delicia
Parroquia(s) urbana(s) rural(es):	7 - Pomasqui
Barrio(s)	La Pampa
Hojas catastral(es) DAYC:	15312
Historiales de la vía antigua:	Sin Nombre
Nombres viales Típicos:	Vegetación de la zona
Observaciones:	El tramo de vía propuesto inicia a la altura de la calle E5B De Las Palmeras y se constituye en un pasaje sin salida.

**CROQUIS DE UBICACIÓN**



**REFERENCIAS SOCIALES PARA DENOMINACIÓN DE VÍAS**

Proponente(s) :	Gerencia de Espacio Público - Unidad de Nomenclatura
Respaldo(s) de adhesión a la propuesta :	Empresa Municipal de Movilidad y Obras Públicas
Fundamento(s) para la denominación, cambio o correcciones:	Propuesta para denominación vial de la parroquia Pomasqui

**NOMBRE PROPUESTO:**

Nombre Actual:	Sin Nombre
Nombre propuesto:	<b>CALLE E6A DE LOS ALMENDROS</b>

**REFERENCIAS:**


Es un árbol caducifólio de la familia rosáceas, de corteza agrietada y copa poco densa, flores blancas o rosadas, cuyo fruto, comestible en drupa, es la almendra.

Verificación de repetición del nombre propuesto: No existe repetición.

**ELABORADO POR:**

  
UNIDAD DE NOMENCLATURA

**REVISADO POR:**

  
Arq. Teodoro Izquierdo  
JEFE DE PLANIFICACIÓN Y DISEÑO

Arq. Ramiro Pérez A.  
GERENTE DEL ESPACIO PÚBLICO

BICENTENARIO



1809  
LA REVOLUCIÓN QUITAÑA

**GERENCIA DEL ESPACIO PÚBLICO**  
 UNIDAD DE NOMENCLATURA

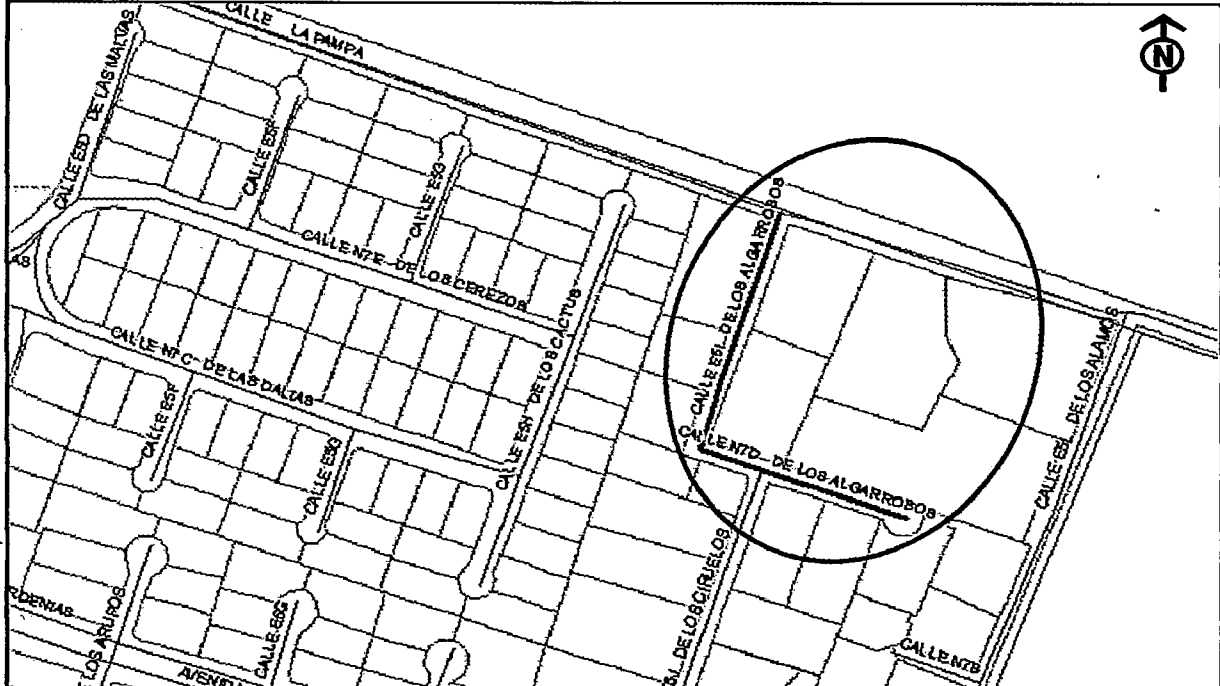
Fecha: Junio 2009

Ficha No.: 028-Po

REFERENCIAS TÉCNICAS PARA DENOMINACIÓN DE VÍAS

IDENTIFICACIÓN Y UBICACIÓN DE LA VÍA	
Calles e Intersecciones:	Calle La Pampa, E5J De Los Ciruelos
Nombre Actual:	Sin Nombre
Sector o Barrio:	La Pampa
Código Alfanumérico	E5I, N7D
Sector o Barrio:	
Área Metropolitana:	2 - Suburbana
Zona Metropolitana:	5 - Equinoccial - La Delicia
Parroquia(s) urbana(s) rural(es):	7 - Pomasqui
Barrio(s)	La Pampa
Hojas catastral(es) DAYC:	15313
Historiales de la vía antigua:	Sin Nombre
Nombres viales Típicos:	Vegetación de la Zona
Observaciones:	El tramo de vía propuesto inicia en la calle La Pampa y se constituye en un pasaje sin salida.

CROQUIS DE UBICACIÓN




REFERENCIAS SOCIALES PARA DENOMINACIÓN DE VÍAS	
Proponente(s) :	Gerencia de Espacio Público - Unidad de Nomenclatura
Respaldo(s) de adhesión a la propuesta :	Empresa Municipal de Movilidad y Obras Públicas
Fundamento(s) para la denominación, cambio o correcciones:	Propuesta para denominación vial de la parroquia Pomasqui

NOMBRE PROPUESTO:	
Nombre Actual:	Sin Nombre
Nombre propuesto:	<b>CALLE E5I, N7D DE LOS ALGARROBOS</b>

REFERENCIAS:	
Árbol de la familia cesalpiniáceas, de gran tamaño y hoja persistente, cuyo fruto (algarroba) es una vaina azucarada que sirve de alimento de ganado y otros usos industriales.	
Verificación de repetición del nombre propuesto:	No existe repetición.

ELABORADO POR:  
  
 UNIDAD DE NOMENCLATURA

Arq. Ramiro Pérez A.  
 GERENTE DEL ESPACIO PÚBLICO

REVISADO POR:  
  
 Arq. Teodoro Izquierdo  
 JEFE DE PLANIFICACIÓN Y DISEÑO

BICENTENARIO

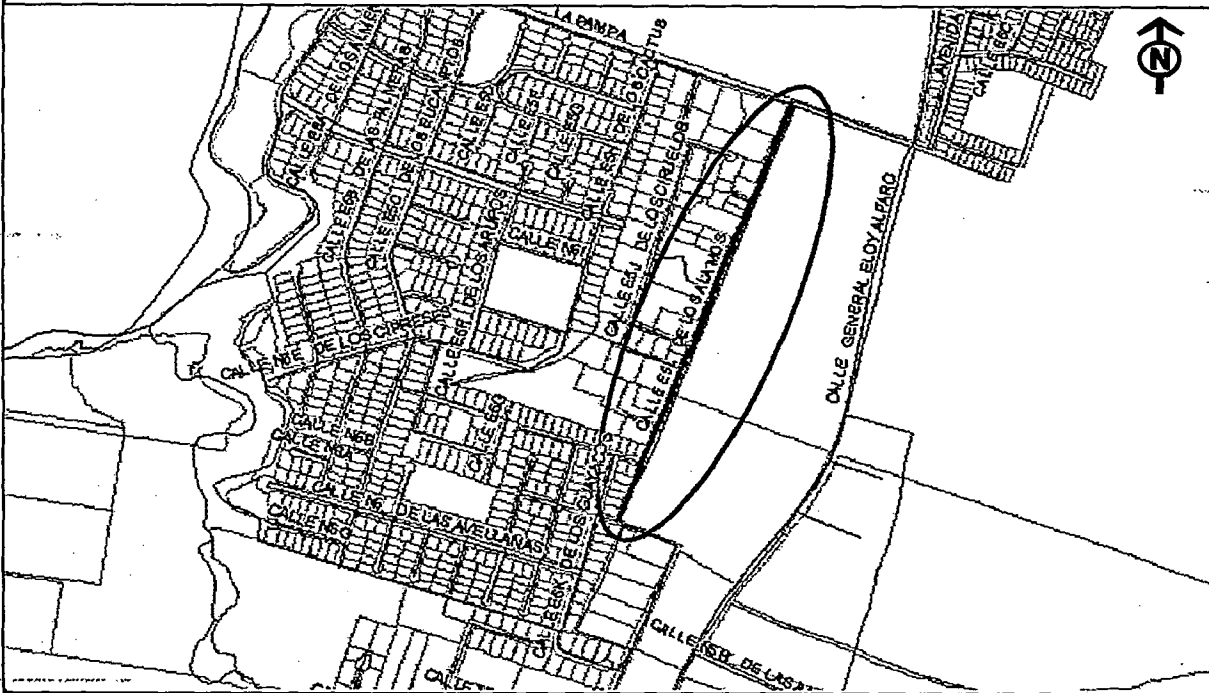


**GERENCIA DEL ESPACIO PÚBLICO**  
 UNIDAD DE NOMENCLATURA

REFERENCIAS TÉCNICAS PARA DENOMINACIÓN DE VÍAS

IDENTIFICACIÓN Y UBICACIÓN DE LA VÍA	
Calles e Intersecciones:	Calle N6B De Las Grosellas, La Pampa
Nombre Actual:	Sin Nombre
Sector o Barrio:	La Pampa
Código Alfanumérico	ESL
Sector o Barrio:	
Área Metropolitana:	2 - Suburbana
Zona Metropolitana:	5 - Equinoccial - La Delicia
Parroquia(s)urbana(s)rural(es):	7 - Pomasqui
Barrio(s)	La Pampa
Hojas catastral(es) DAYC:	15113 - 15213 - 15313
Historiales de la vía antigua:	Sin Nombre
Nombres viales Típicos:	Vegetación de la Zona
Observaciones:	El tramo de vía propuesto inicia en la calle N6B De Las Grosellas y termina en la calle La Pampa.

CROQUIS DE UBICACIÓN



REFERENCIAS SOCIALES PARA DENOMINACIÓN DE VÍAS

Proponente(s) :	Gerencia de Espacio Público - Unidad de Nomenclatura
Respaldo(s) de adhesión a la propuesta :	Empresa Municipal de Movilidad y Obras Públicas
Fundamento(s) para la denominación, cambio o correcciones:	Propuesta para denominación vial de la parroquia Pomasqui

NOMBRE PROPUESTO:

Nombre Actual:	Sin Nombre
Nombre propuesto:	CALLE E5L DE LOS ALAMOS

REFERENCIAS:

Árbol caducifolio de gran tamaño, de la familia salicáceas, de hojas alternas y yemas florales más precoces que las hojas. Crece principalmente en las riberas de los ríos.

Verificación de repetición del nombre propuesto:	No existe repetición.
--	-----------------------

ELABORADO POR:

UNIDAD DE NOMENCLATURA

Arq. Ramiro Pérez A.  
 GERENTE DEL ESPACIO PÚBLICO

REVISADO POR:

Arq. Teodoro Izquierdo  
 JEFE DE PLANIFICACIÓN Y DISEÑO

B I C E N T E N A R I O









Fecha: Junio 2009

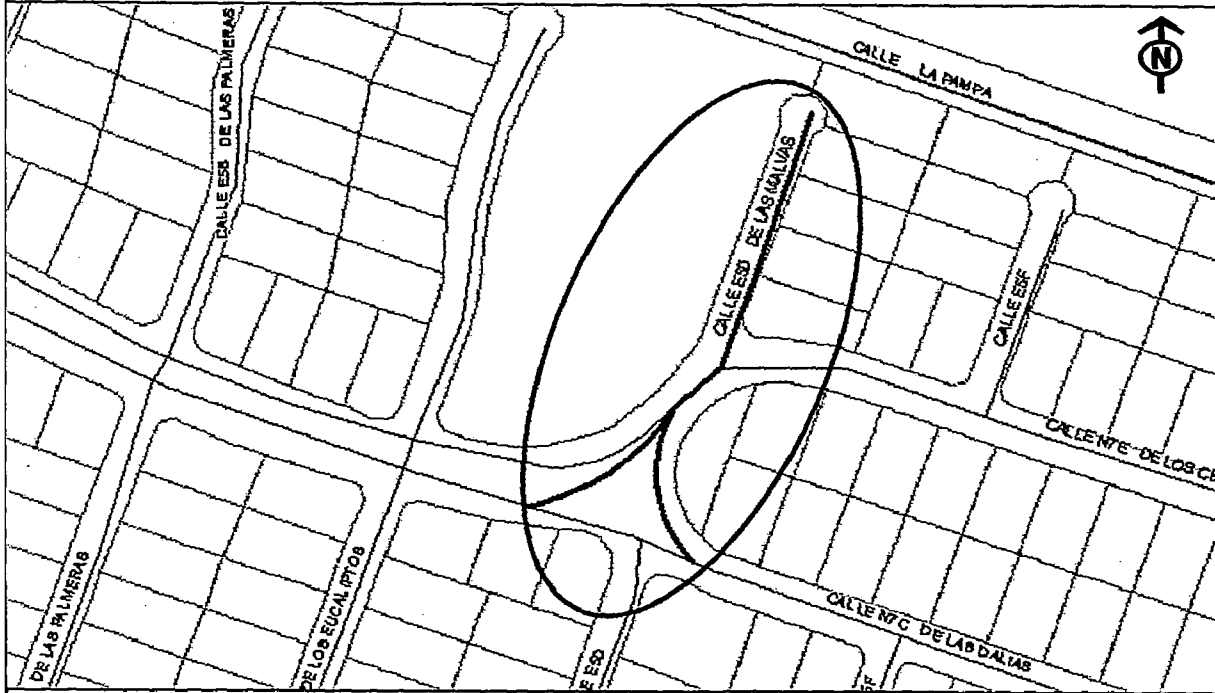
**GERENCIA DEL ESPACIO PÚBLICO**  
UNIDAD DE NOMENCLATURA

Ficha No.: 024-Po

REFERENCIAS TÉCNICAS PARA DENOMINACIÓN DE VÍAS

<b>IDENTIFICACIÓN Y UBICACIÓN DE LA VÍA</b>	
Calles e Intersecciones:	Calle N7C De Las Dalias, N7E De Los Cerezos
Nombre Actual:	Sin Nombre
Sector o Barrio:	La Pampa
Código Alfanumérico	E5D
<b>Sector o Barrio:</b>	
Área Metropolitana:	2 - Suburbana
Zona Metropolitana:	5 - Equinoccial - La Delicia
Parroquia(s) urbana(s) rural(es):	7 - Pomasqui
Barrio(s)	La Pampa
Hojas catastral(es) DAYC:	15313
Historiales de la vía antigua:	Sin Nombre
Nombres viales Típicos:	Vegetación de la Zona
Observaciones:	El tramo de vía propuesto inicia en la calle N7C De Las Dalias y se constituye en un pasaje sin salida.

**CROQUIS DE UBICACIÓN**



**REFERENCIAS SOCIALES PARA DENOMINACIÓN DE VÍAS**

Proponente(s) :	Gerencia de Espacio Público - Unidad de Nomenclatura
Respaldo(s) de adhesión a la propuesta :	Empresa Municipal de Movilidad y Obras Públicas
Fundamento(s) para la denominación, cambio o correcciones:	Propuesta para denominación vial de la parroquia Pomasqui

**NOMBRE PROPUESTO:**

Nombre Actual:	Sin Nombre
Nombre propuesto:	<b>CALLE E5D DE LAS MALVAS</b>

**REFERENCIAS:**

Planta herbácea amarilidácea de la familia compuestas, con hojas radicales en roseta agrupadas en capítulos solitarios y frutos en aquenio que se planta en los jardines por la vistosidad y colorido de sus capítulos.

Verificación de repetición del nombre propuesto: No existe repetición.

ELABORADO POR:  
*[Signature]*  
UNIDAD DE NOMENCLATURA

REVISADO POR:  
*[Signature]*  
Arq. Teodoro Izquierdo  
JEFE DE PLANIFICACIÓN Y DISEÑO

*[Signature]*  
Arq. Ramiro Pérez A.  
GERENTE DEL ESPACIO PÚBLICO

B I C E N T E N - A R I O



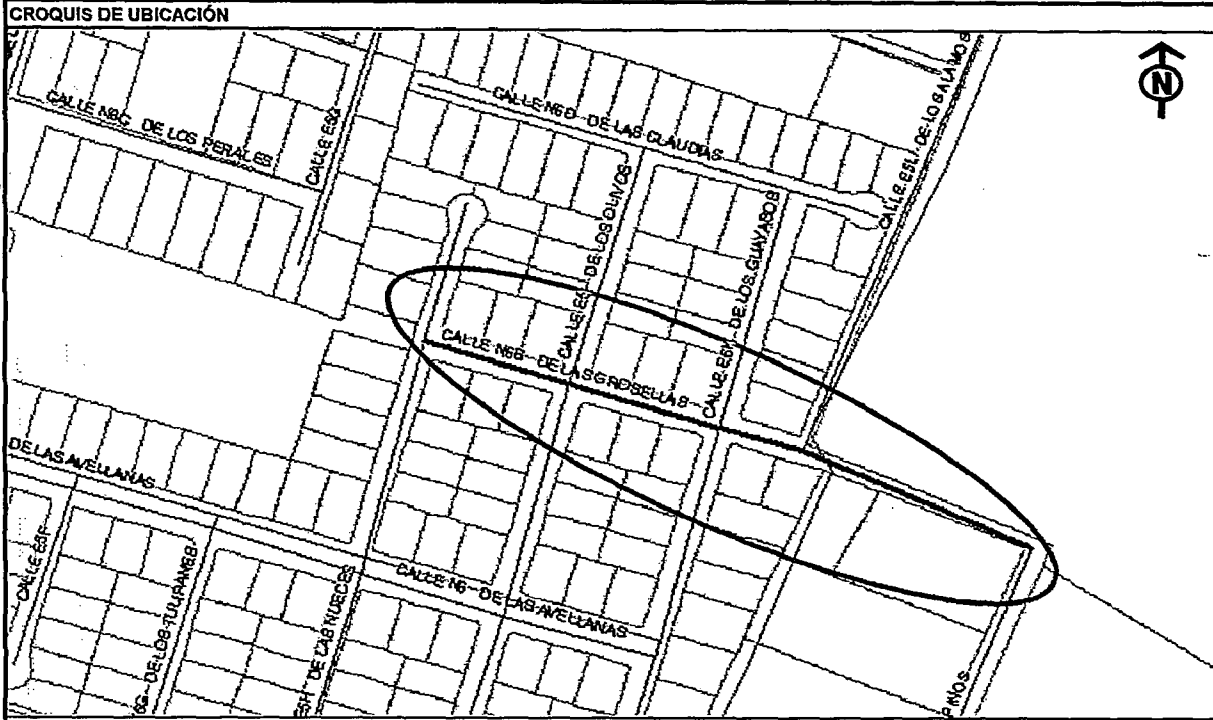
Fecha: Junio 2009

**GERENCIA DEL ESPACIO PÚBLICO**  
UNIDAD DE NOMENCLATURA

Ficha No.: 023-Po

REFERENCIAS TÉCNICAS PARA DENOMINACIÓN DE VÍAS

<b>IDENTIFICACIÓN Y UBICACIÓN DE LA VÍA</b>	
Calles e Intersecciones:	E5H De Las Nueces, E5K De Los Guayabos
Nombre Actual:	Sin Nombre
Sector o Barrio:	La Pampa, Pofasa Poll Flor
Código Alfanumérico	N6B
<b>Sector o Barrio:</b>	
Área Metropolitana:	2 - Suburbana
Zona Metropolitana:	5 - Equinoccial - La Delicia
Parroquia(s) urbana(s) rural(es):	7 - Pomasqui
Barrio(s)	La Pampa, Pofasa Poll Flor
Hojas catastral(es) DAYC:	15113
Historiales de la vía antigua:	Sin Nombre
Nombres viales Típicos:	Vegetación de la Zona
Observaciones:	El tramo de vía inicia propuesto inicia en la calle E5H De Las Nueces y termina en la calle E5M De Los Pinos.



<b>REFERENCIAS SOCIALES PARA DENOMINACIÓN DE VÍAS</b>	
Proponente(s) :	Gerencia de Espacio Público - Unidad de Nomenclatura
Respaldo(s) de adhesión a la propuesta :	Empresa Municipal de Movilidad y Obras Públicas
Fundamento(s) para la denominación, cambio o correcciones:	Propuesta para denominación vial de la parroquia Pomasqui
<b>NOMBRE PROPUESTO:</b>	
Nombre Actual:	Sin Nombre
Nombre propuesto:	<b>CALLE N6B DE LAS GROSELLAS</b>
<b>REFERENCIAS:</b>	
Fruto del grosellero, que es una baya globosa de la que se obtienen productos dulces.	
Verificación de repetición del nombre propuesto:	No existe repetición.

ELABORADO POR:  
  
UNIDAD DE NOMENCLATURA

REVISADO POR:  
  
Arq. Teodoro Izquierdo  
JEFE DE PLANIFICACIÓN Y DISEÑO

Arq. Ramiro Pérez A.  
GERENTE DEL ESPACIO PÚBLICO

BICENTENARIO



**GERENCIA DEL ESPACIO PÚBLICO**  
**UNIDAD DE NOMENCLATURA**

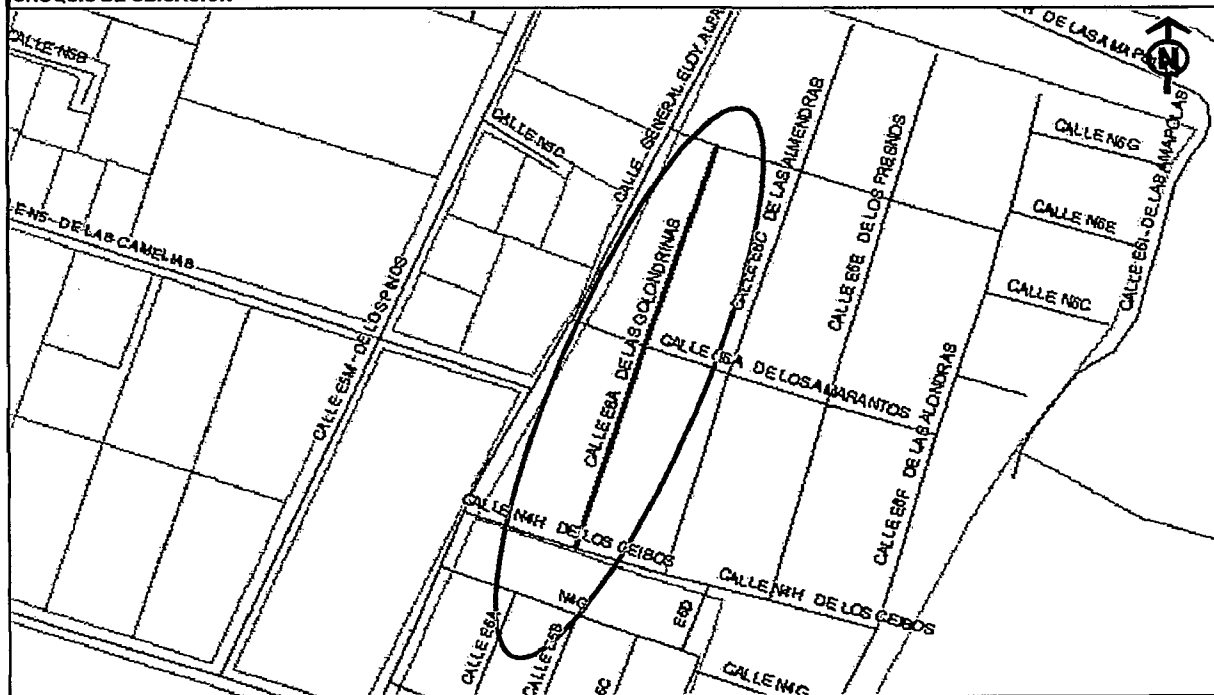
Fecha: Junio 2009

Ficha No.: 022-Po

**REFERENCIAS TÉCNICAS PARA DENOMINACIÓN DE VÍAS**

<b>IDENTIFICACIÓN Y UBICACIÓN DE LA VÍA</b>	
Calles e Intersecciones:	Calle N5D De Los Cafetos, N4H De Los Ceibos
Nombre Actual:	Sin Nombre
Sector o Barrio:	Bella María
Código Alfanumérico	E6A
<b>Sector o Barrio:</b>	
Área Metropolitana:	2 - Suburbana
Zona Metropolitana:	5 - Equinoccial - La Delicia
Parroquia(s)urbana(s)rural(es):	7 - Pomasqui
Barrio(s)	Bella María
Hojas catastral(es) DAYC:	14913 - 15013
Historiales de la vía antigua:	Sin Nombre
Nombres viales Típicos:	Vegetación de la Zona
Observaciones:	El tramo de vía propuesto inicia en la calle N4H Los Ceibos y termina en la calle N5D De Los Cafetos.

**CROQUIS DE UBICACIÓN**



**REFERENCIAS SOCIALES PARA DENOMINACIÓN DE VÍAS**

Proponente(s) :	Gerencia de Espacio Público - Unidad de Nomenclatura
Respaldo(s) de adhesión a la propuesta :	Empresa Municipal de Movilidad y Obras Públicas
Fundamento(s) para la denominación, cambio o correcciones:	Propuesta para denominación vial de la parroquia Pomasqui

**NOMBRE PROPUESTO:**

Nombre Actual:	Sin Nombre
Nombre propuesto:	<b>CALLE E6A DE LAS GOLONDRINAS</b>

**REFERENCIAS:**

Ave passeriforme de la familia hirundíneos, de pico negro y corto, cuerpo negro azulado por encima y blanco por debajo, de cola larga y muy ahorquillada.	
Verificación de repetición del nombre propuesto:	No existe repetición.

**ELABORADO POR:**

*[Signature]*  
UNIDAD DE NOMENCLATURA

**REVISADO POR:**

*[Signature]*  
Arq. Teodoro Izquierdo  
JEFE DE PLANIFICACIÓN Y DISEÑO

Arq. Ramiro Pérez A.

GERENTE DEL ESPACIO PÚBLICO



1809  
2009  
LA REVOLUCIÓN QUITENA

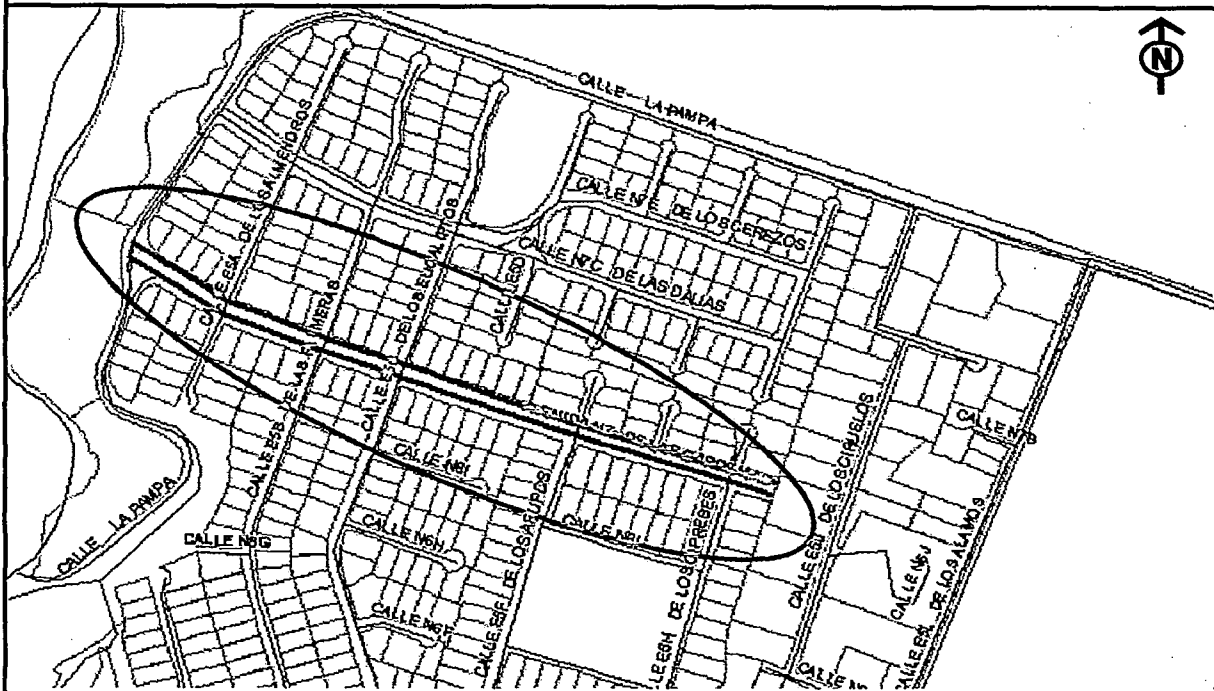
B I C E N T E N A R I O

**GERENCIA DEL ESPACIO PÚBLICO**  
 UNIDAD DE NOMENCLATURA

REFERENCIAS TÉCNICAS PARA DENOMINACIÓN DE VÍAS

IDENTIFICACIÓN Y UBICACIÓN DE LA VÍA	
Calles e Intersecciones:	Calle E5A De Los Almendros, E5H De Los Cipreses
Nombre Actual:	Sin Nombre
Sector o Barrio:	La Pampa
Código Alfanumérico	Avenida N7
<b>Sector o Barrio:</b>	
Área Metropolitana:	2 - Suburbana
Zona Metropolitana:	5 - Equinoccial - La Delicia
Parroquia(s) urbana(s) rural(es):	7 - Pomasqui
Barrio(s)	La Pampa
Hojas catastral(es) DAYC:	15213 - 15312 - 15313
Historiales de la vía antigua:	Sin Nombre
Nombres viales Típicos:	Vegetación de la Zona
Observaciones:	El tramo de vía propuesto inicia en la calle La Pampa y se constituye en un pasaje sin salida.

CROQUIS DE UBICACIÓN



REFERENCIAS SOCIALES PARA DENOMINACIÓN DE VÍAS

Proponente(s) :	Gerencia de Espacio Público - Unidad de Nomenclatura
Respaldo(s) de adhesión a la propuesta :	Empresa Municipal de Movilidad y Obras Públicas
Fundamento(s) para la denominación, cambio o correcciones:	Propuesta para denominación vial de la parroquia Pomasqui

NOMBRE PROPUESTO:

Nombre Actual:	Sin Nombre
Nombre propuesto:	AVENIDA N7 DE LAS GARDENIAS

REFERENCIAS:


Planta arbustiva de la familia rubiáceas, de hojas elípticas, de flores solitarias, grandes, blancas de olor agradable.

Verificación de repetición del nombre propuesto:	No existe repetición.
--	-----------------------

ELABORADO POR:

  
 UNIDAD DE NOMENCLATURA

REVISADO POR:

  
 Sr. Teodoro Izquierdo  
 JEFE DE PLANIFICACIÓN Y DISEÑO

Arq. Ramiro Pérez A.  
 GERENTE DEL ESPACIO PÚBLICO

B I C E N T E N A R I O



2009  
 LA REVOLUCIÓN QUITENA

**GERENCIA DEL ESPACIO PÚBLICO**  
**UNIDAD DE NOMENCLATURA**

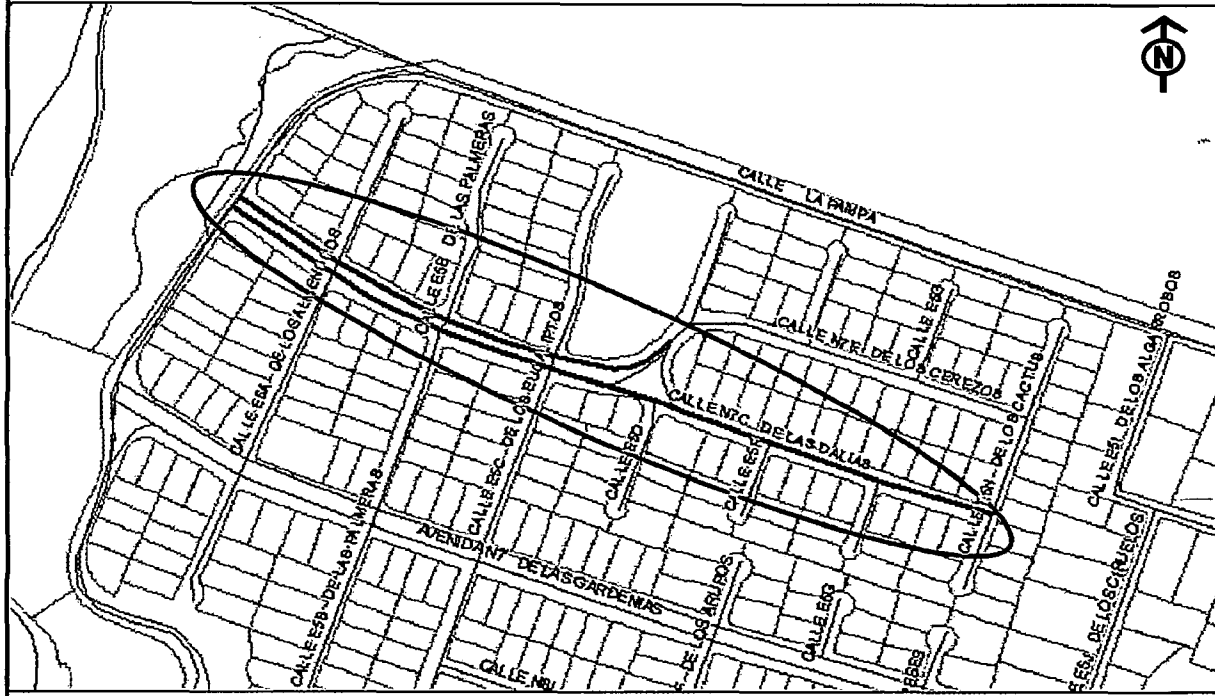
Fecha: Junio 2009

Ficha No.: 020-Po

**REFERENCIAS TÉCNICAS PARA DENOMINACIÓN DE VÍAS**

<b>IDENTIFICACIÓN Y UBICACIÓN DE LA VÍA</b>	
Calles e Intersecciones:	Calle La Pampa, E5D, E5H De Los Cactus
Nombre Actual:	Sin Nombre
Sector o Barrio:	La Pampa
Código Alfanumérico	N7C
<b>Sector o Barrio:</b>	
Área Metropolitana:	2 - Suburbana
Zona Metropolitana:	5 - Equinoccial - La Delicia
Parroquia(s) urbana(s) rural(es):	7 - Pomasqui
Barrio(s)	La Pampa
Hojas catastral(es) DAYC:	15312 - 15313
Historiales de la vía antigua:	Sin Nombre
Nombres viales Típicos:	Vegetación de la Zona
Observaciones:	El tramo de vía propuesto inicia en la calle La Pampa y termina en la calle E5H De Los Cactus.

**CROQUIS DE UBICACIÓN**



**REFERENCIAS SOCIALES PARA DENOMINACIÓN DE VÍAS**

Proponente(s) :	Gerencia de Espacio Público - Unidad de Nomenclatura
Respaldo(s) de adhesión a la propuesta :	Empresa Municipal de Movilidad y Obras Públicas
Fundamento(s) para la denominación, cambio o correcciones:	Propuesta para denominación vial de la parroquia Pomasqui

**NOMBRE PROPUESTO:**

Nombre Actual:	Sin Nombre
Nombre propuesto:	<b>CALLE N7C DE LAS DALIAS</b>

**REFERENCIAS:**

al que brota de la planta de la familia de las compuestas, de tallo herbáceo, ramosa, hojas opuestas, ovaladas y dentadas, y flores de botón central amarillo grande con muchos pétalos.

Verificación de repetición del nombre propuesto: No existe repetición.

**ELABORADO POR:**

UNIDAD DE NOMENCLATURA

**REVISADO POR:**

Arq. Teodoro Izquierdo  
JEFE DE PLANIFICACIÓN Y DISEÑO

Arq. Ramiro Pérez A.  
GERENTE DEL ESPACIO PÚBLICO



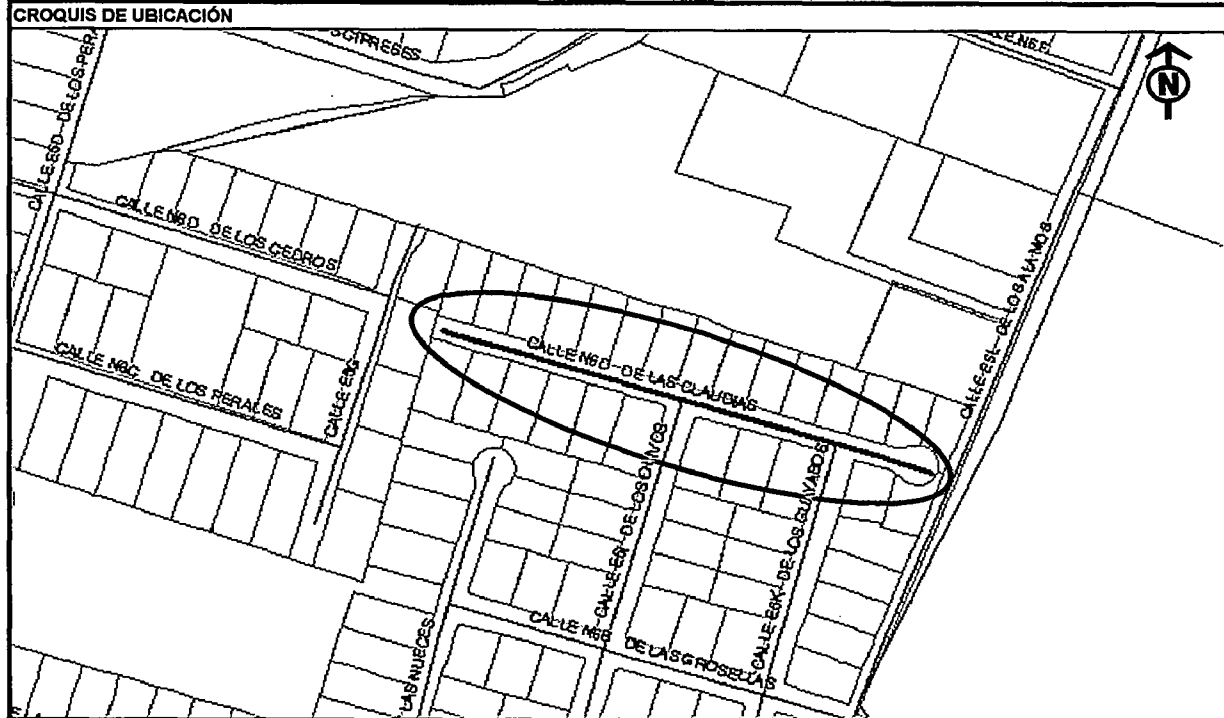
**2009**  
LA REVOLUCIÓN QUITENA

**BICENTENARIO**

**GERENCIA DEL ESPACIO PÚBLICO**  
**UNIDAD DE NOMENCLATURA**

**REFERENCIAS TÉCNICAS PARA DENOMINACIÓN DE VÍAS**

<b>IDENTIFICACIÓN Y UBICACIÓN DE LA VÍA</b>	
Calles e Intersecciones:	Calle E5I De Los Olivos, E5K De Los Guayabos
Nombre Actual:	Sin Nombre
Sector o Barrio:	La Pampa
Código Alfanumérico	N6D
<b>Sector o Barrio:</b>	
Área Metropolitana:	2 - Suburbana
Zona Metropolitana:	5 - Equinoccial - La Delicia
Parroquia(s) urbana(s) rural(es):	7 - Pomasqui
Barrio(s)	La Pampa
Hojas catastral(es) DAYC:	15113
Historiales de la vía antigua:	Sin Nombre
Nombres viales Típicos:	Vegetación de la Zona
Observaciones:	El tramo de vía propuesto inicia en la calle E5L De Los Álamos y se constituye en un pasaje sin salida.



<b>REFERENCIAS SOCIALES PARA DENOMINACIÓN DE VÍAS</b>	
Proponente(s) :	Gerencia de Espacio Público - Unidad de Nomenclatura
Respaldo(s) de adhesión a la propuesta :	Empresa Municipal de Movilidad y Obras Públicas
Fundamento(s) para la denominación, cambio o correcciones:	Propuesta para denominación vial de la parroquia Pomasqui

<b>NOMBRE PROPUESTO:</b>	
Nombre Actual:	Sin Nombre
Nombre propuesto:	<b>CALLE N6D DE LAS CLAUDIAS</b>

<b>REFERENCIAS:</b>	
Variedad de la ciruela, redonda, muy dulce-ácida y jugosa, de color verde, amarillento o rosado.	
Verificación de repetición del nombre propuesto:	No existe repetición.

<b>ELABORADO POR:</b>  UNIDAD DE NOMENCLATURA	<b>REVISADO POR:</b>  Arq. Teodoro Izquierdo JEFE DE PLANIFICACIÓN Y DISEÑO
 Arq. Ramiro Pérez A. GERENTE DEL ESPACIO PÚBLICO	

BICENTENARIO



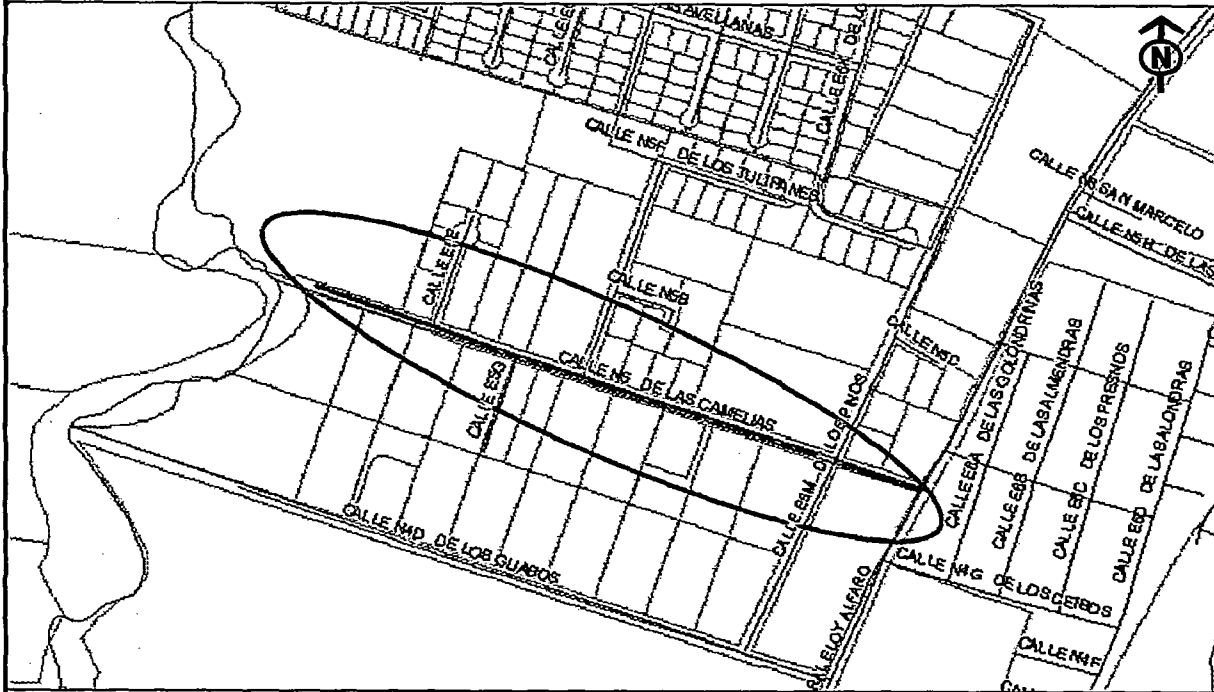


**GERENCIA DEL ESPACIO PÚBLICO**  
**UNIDAD DE NOMENCLATURA**

**REFERENCIAS TÉCNICAS PARA DENOMINACIÓN DE VÍAS**

<b>IDENTIFICACIÓN Y UBICACIÓN DE LA VÍA</b>	
Calles e Intersecciones:	Calle Gral. Eloy Alfaro, E5M De Los Pinos, E5G
Nombre Actual:	Sin Nombre
Sector o Barrio:	Sin Nombre 35, Pofasa Poll Flor
Código Alfanumérico	N5
<b>Sector o Barrio:</b>	
Área Metropolitana:	2 - Suburbana
Zona Metropolitana:	5 - Equinoccial - La Delicia
Parroquia(s)urbana(s)rural(es):	7 - Pomasqui
Barrio(s)	Sin Nombre 35, Pofasa Poll Flor
Hojas catastral(es) DAYC:	15012 - 15013
Historiales de la vía antigua:	Sin Nombre
Nombres viales Típicos:	Vegetación de la Zona
Observaciones:	El tramo de vía propuesto inicia en la calle Gral. Eloy Alfaro y se constituye en un pasaje sin salida.

**CROQUIS DE UBICACIÓN**



**REFERENCIAS SOCIALES PARA DENOMINACIÓN DE VÍAS**

Proponente(s) :	Gerencia de Espacio Público - Unidad de Nomenclatura
Respaldo(s) de adhesión a la propuesta :	Empresa Municipal de Movilidad y Obras Públicas
Fundamento(s) para la denominación, cambio o correcciones:	Propuesta para denominación vial de la parroquia Pomasqui
<b>NOMBRE PROPUESTO:</b>	
Nombre Actual:	Sin Nombre
Nombre propuesto:	<b>CALLE N5 DE LAS CAMELIAS</b>

**REFERENCIAS:**

Arbusto de la familia de las teáceas, de hojas perennes, lustrosas, de un verde muy vivo y flores muy bellas inodoras, blancas, rojas o rosadas.

Verificación de repetición del nombre propuesto:	No existe repetición.
--	-----------------------

**ELABORADO POR:**

*[Signature]*  
UNIDAD DE NOMENCLATURA

**REVISADO POR:**

*[Signature]*  
Arq. Teodoro Izquierdo  
JEFE DE PLANIFICACIÓN Y DISEÑO

*[Signature]*  
Arq. Ramiro Pérez A.  
GERENTE DEL ESPACIO PÚBLICO

BICENTENARIO



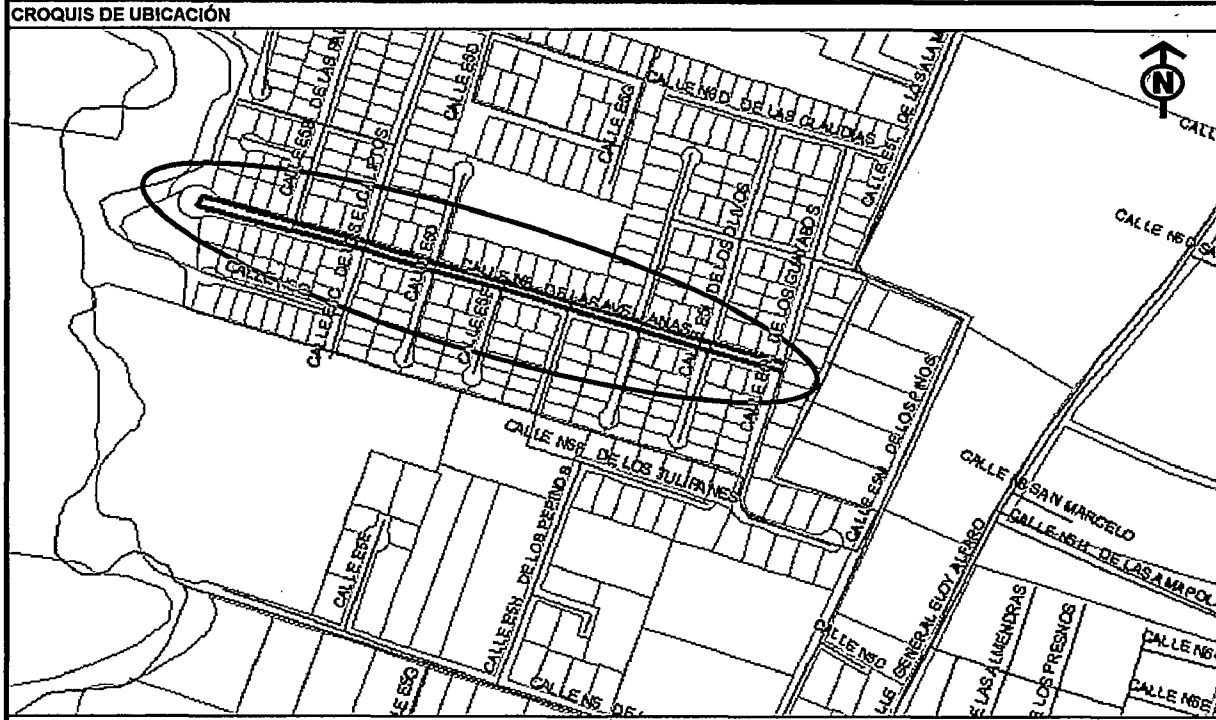
**GERENCIA DEL ESPACIO PÚBLICO**  
**UNIDAD DE NOMENCLATURA**

Fecha: Junio 2009

Ficha No.: 017-Po

**REFERENCIAS TÉCNICAS PARA DENOMINACIÓN DE VÍAS**

<b>IDENTIFICACIÓN Y UBICACIÓN DE LA VÍA</b>	
Calles e Intersecciones:	E5C De Los Eucaliptos, E5K De Los Guayabos, E5F
Nombre Actual:	Sin Nombre
Sector o Barrio:	La Pampa
Código Alfanumérico	N6
<b>Sector o Barrio:</b>	
Área Metropolitana:	2 - Suburbana
Zona Metropolitana:	5 - Equinoccial - La Delicia
Parroquia(s) urbana(s) rural(es):	7 - Pomasqui
Barrio(s)	La Pampa
Hojas catastral(es) DAYC:	15112 - 15113
Historiales de la vía antigua:	Sin Nombre
Nombres viales Típicos:	Vegetación de la Zona
Observaciones:	El tramo de vía propuesto inicia en la calle E5K De Los Guayabos y se constituye en un pasaje sin salida.



**REFERENCIAS SOCIALES PARA DENOMINACIÓN DE VÍAS**

Proponente(s):	Gerencia de Espacio Público - Unidad de Nomenclatura
Respaldo(s) de adhesión a la propuesta:	Empresa Municipal de Movilidad y Obras Públicas
Fundamento(s) para la denominación, cambio o correcciones:	Propuesta para denominación vial de la parroquia Pomasqui
<b>NOMBRE PROPUESTO:</b>	
Nombre Actual:	Sin Nombre
Nombre propuesto:	<b>CALLE N6 DE LAS AVELLANAS</b>
<b>REFERENCIAS:</b>	
Fruto del avellano, de corteza dura, delgada y de color canela, dentro de la cual hay una carne blanca, aceitosa y de gusto agradable.	
Verificación de repetición del nombre propuesto:	No existe repetición.

ELABORADO POR:

UNIDAD DE NOMENCLATURA

Arq. Ramiro Pérez A.  
GERENTE DEL ESPACIO PÚBLICO

REVISADO POR:

Arq. Teodoro Izquierdo  
JEFE DE PLANIFICACIÓN Y DISEÑO

**BICENTENARIO**



**1809**  
LA REVOLUCIÓN QUITENA

Fecha: Junio 2009

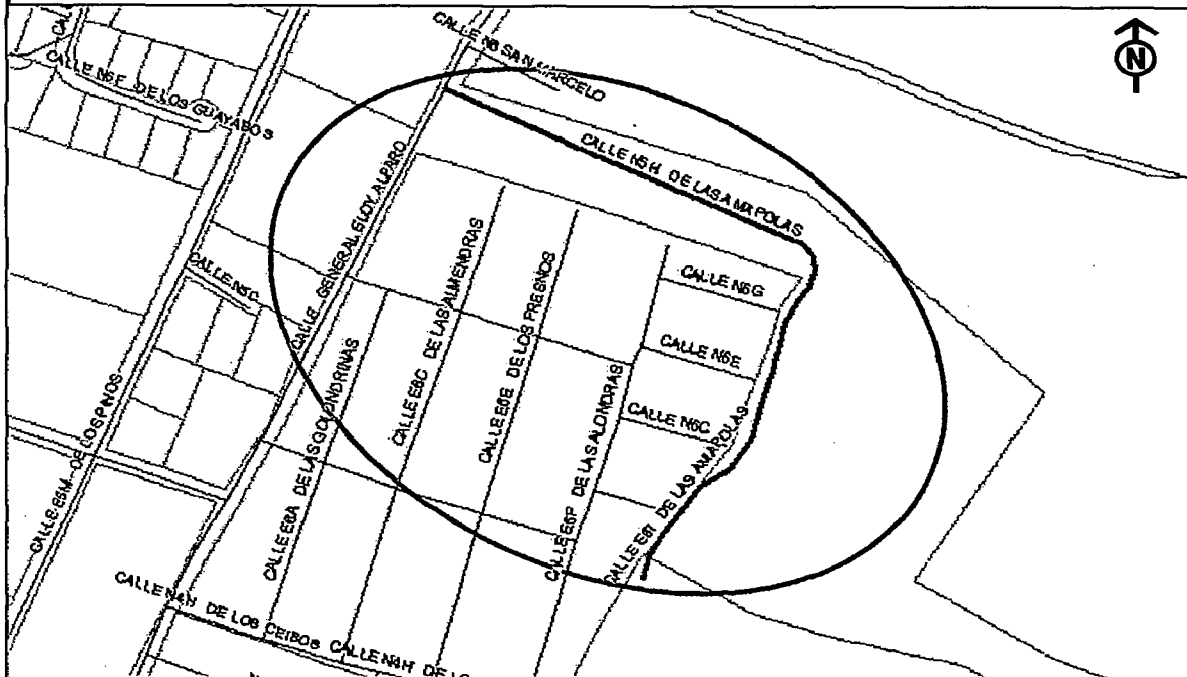
**GERENCIA DEL ESPACIO PÚBLICO  
UNIDAD DE NOMENCLATURA**

Ficha No.: 016-Po

**REFERENCIAS TÉCNICAS PARA DENOMINACIÓN DE VÍAS**

<b>IDENTIFICACIÓN Y UBICACIÓN DE LA VÍA</b>	
Calles e Intersecciones:	Calle Gral. Eloy Alfaro, N5G, N5E, N5C
Nombre Actual:	Sin Nombre
Sector o Barrio:	Bella María
Código Alfanumérico	E6I, N5H
Sector o Barrio:	
Área Metropolitana:	2 - Suburbana
Zona Metropolitana:	5 - Equinoccial - La Delicia
Parroquia(s) urbana(s) rural(es):	7 - Pomasqui
Barrio(s)	Bella María
Hojas catastral(es) DAYC:	14913 - 15013
Historiales de la vía antigua:	Sin Nombre
Nombres viales Típicos:	Vegetación de la Zona
Observaciones:	El tramo de vía propuesto inicia en la calle General Eloy Alfaro y se constituye en un pasaje sin salida.

**CROQUIS DE UBICACIÓN**



<b>REFERENCIAS SOCIALES PARA DENOMINACIÓN DE VÍAS</b>	
Proponente(s) :	Gerencia de Espacio Público - Unidad de Nomenclatura
Respaldo(s) de adhesión a la propuesta :	Empresa Municipal de Movilidad y Obras Públicas
Fundamento(s) para la denominación, cambio o correcciones:	Propuesta para denominación vial de la parroquia Pomasqui
<b>NOMBRE PROPUESTO:</b>	
Nombre Actual:	Sin Nombre
Nombre propuesto:	<b>CALLE E6I, N5H DE LAS AMAPOLAS</b>

<b>REFERENCIAS:</b>	
Planta herbácea de la familia papveráceas, de flores rojas, con pétalos semicirculares y fruto en cápsula, que crece espontáneamente en los sembríos.	
Verificación de repetición del nombre propuesto:	No existe repetición.

<p><b>ELABORADO POR:</b></p> <p><i>[Signature]</i> UNIDAD DE NOMENCLATURA</p>	<p><b>REVISADO POR:</b></p> <p><i>[Signature]</i> Arq. Teodoro Izquierdo JEFE DE PLANIFICACIÓN Y DISEÑO</p>
<p><i>[Signature]</i> Arq. Ramón Pérez GERENTE DEL ESPACIO PÚBLICO</p>	

**B I C E N T E N A R I O**



**2009**  
LA REVOLUCIÓN QUITENA

**GERENCIA DEL ESPACIO PÚBLICO**  
**UNIDAD DE NOMENCLATURA**

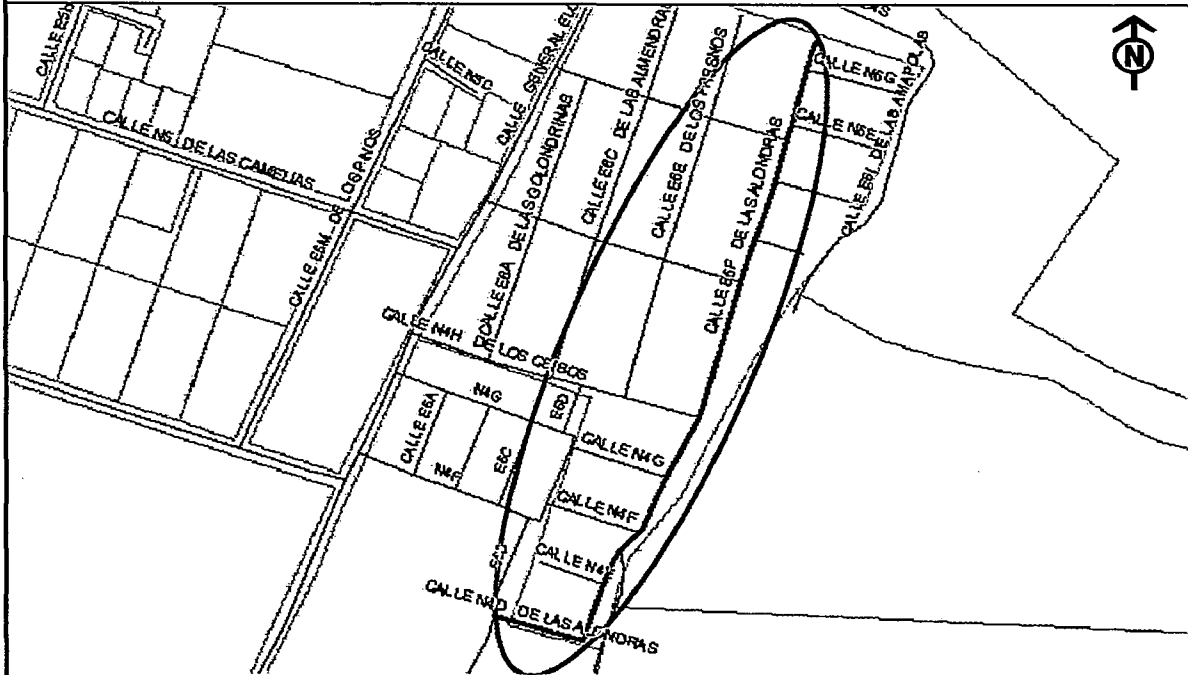
Fecha: Junio 2009

Ficha No.: 015-Po

**REFERENCIAS TÉCNICAS PARA DENOMINACIÓN DE VÍAS**

<b>IDENTIFICACIÓN Y UBICACIÓN DE LA VÍA</b>	
Calles e Intersecciones:	Calle N4E, N4F, N4H De Los Ceibos, N5E, N5G
Nombre Actual:	Sin Nombre
Sector o Barrio:	Bella María
Código Alfanumérico	N4D, E6F
<b>Sector o Barrio:</b>	
Área Metropolitana:	2 - Suburbana
Zona Metropolitana:	5 - Equinoccial - La Delicia
Parroquia(s) urbana(s) rural(es):	7 - Pomasqui
Barrio(s)	Bella María
Hojas catastral(es) DAYC:	14913 - 15013
Historiales de la vía antigua:	Sin Nombre
Nombres viales Típicos:	Vegetación de la Zona
Observaciones:	El tramo de vía inicia a la altura de la calle N4D y se constituye en un pasaje sin salida.

**CROQUIS DE UBICACIÓN**



**REFERENCIAS SOCIALES PARA DENOMINACIÓN DE VÍAS**

Proponente(s) :	Gerencia de Espacio Público - Unidad de Nomenclatura
Respaldo(s) de adhesión a la propuesta :	Empresa Municipal de Movilidad y Obras Públicas
Fundamento(s) para la denominación, cambio o correcciones:	Propuesta para denominación vial de la parroquia Pomasqui
<b>NOMBRE PROPUESTO:</b>	
Nombre Actual:	Sin Nombre
Nombre propuesto:	<b>CALLE N4D, E6F DE LAS ALONDRAS</b>
<b>REFERENCIAS:</b>	
Ave paseriforme de la familia alúdidus de plumaje pardo rojizo, cola ahorquillada y pico subcónico.	
Verificación de repetición del nombre propuesto:	No existe repetición.

ELABORADO POR:

*[Signature]*  
UNIDAD DE NOMENCLATURA

REVISADO POR:

*[Signature]*  
Ing. Teodoro Izquierdo  
JEFE DE PLANIFICACIÓN Y DISEÑO

*[Signature]*  
Arq. Raymundo Pérez A.  
GERENTE DEL ESPACIO PÚBLICO

BICENTENARIO



1809  
LA REVOLUCIÓN QUITENA

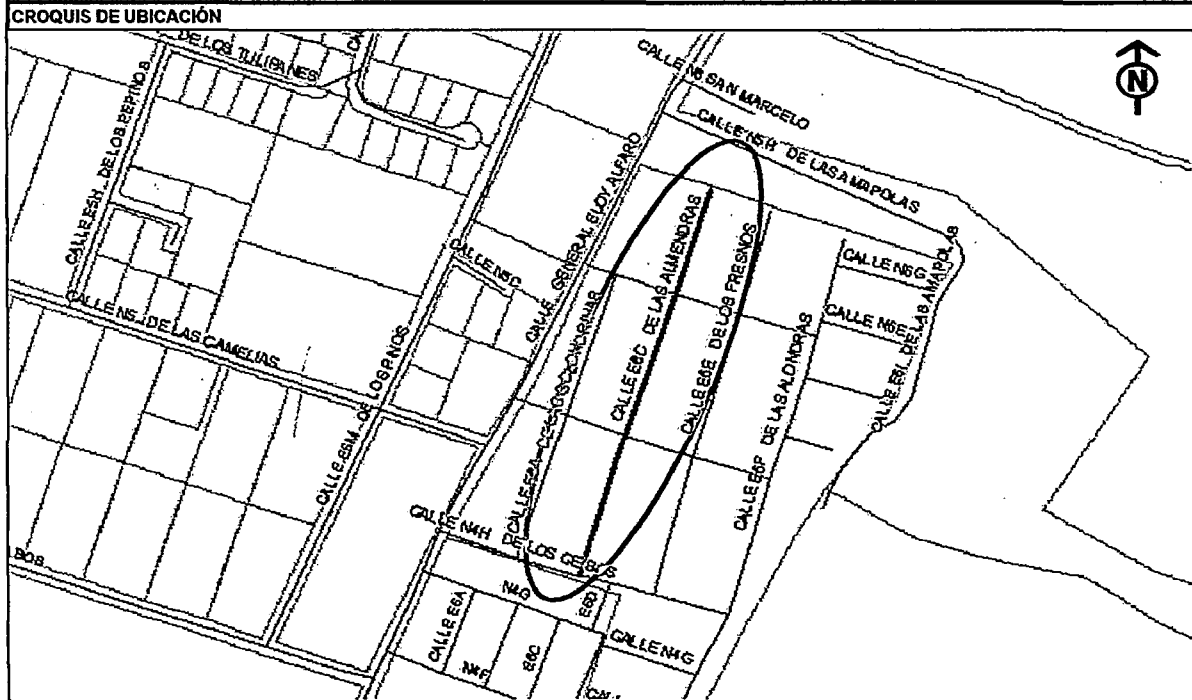
Fecha: Junio 2009

**GERENCIA DEL ESPACIO PÚBLICO  
UNIDAD DE NOMENCLATURA**

Ficha No.: 014-Po

**REFERENCIAS TÉCNICAS PARA DENOMINACIÓN DE VÍAS**

<b>IDENTIFICACIÓN Y UBICACIÓN DE LA VÍA</b>	
Calles e Intersecciones:	Calle N4H De Los Ceibos, N5D De Los Cafetos
Nombre Actual:	Sin Nombre
Sector o Barrio:	Bella María
Código Alfanumérico	E6C
<b>Sector o Barrio:</b>	
Área Metropolitana:	2 - Suburbana
Zona Metropolitana:	5 - Equinoccial - La Delicia
Parroquia(s)urbana(s)rural(es):	7 - Pomasqui
Barrio(s)	Bella María
Hojas catastral(es) DAYC:	14913 - 15013
Historiales de la vía antigua:	Sin Nombre
Nombres viales Típicos:	Vegetación de la zona
Observaciones:	El tramo de vía propuesto inicia en la calle N4H De Los Ceibos y se convierte en un pasaje sin salida.



<b>REFERENCIAS SOCIALES PARA DENOMINACIÓN DE VÍAS</b>	
Proponente(s) :	Gerencia de Espacio Público - Unidad de Nomenclatura
Respaldo(s) de adhesión a la propuesta :	Empresa Municipal de Movilidad y Obras Públicas
Fundamento(s) para la denominación, cambio o correcciones:	Propuesta para denominación vial de la parroquia Pomasqui
<b>NOMBRE PROPUESTO:</b>	
Nombre Actual:	Sin Nombre
Nombre propuesto:	<b>CALLE E6C DE LAS ALMENDRAS</b>
<b>REFERENCIAS:</b>	
El almendro es un árbol caducifolio de la familia rosáceas, de corteza grietada y copa poco densa, flores blancas o rosadas, cuyo fruto comestible en drupa, es la almendra.	
Verificación de repetición del nombre propuesto:	No existe repetición.

<b>ELABORADO POR:</b>  UNIDAD DE NOMENCLATURA	<b>REVISADO POR:</b>  Arq. Teodoro Izquierdo JEFE DE PLANIFICACIÓN Y DISEÑO
<b>Arq. Ramiro Pérez A.</b> GERENTE DEL ESPACIO PÚBLICO	

BICENTENARIO



**GERENCIA DE ESPACIO PÚBLICO**  
**UNIDAD DE NOMENCLATURA**

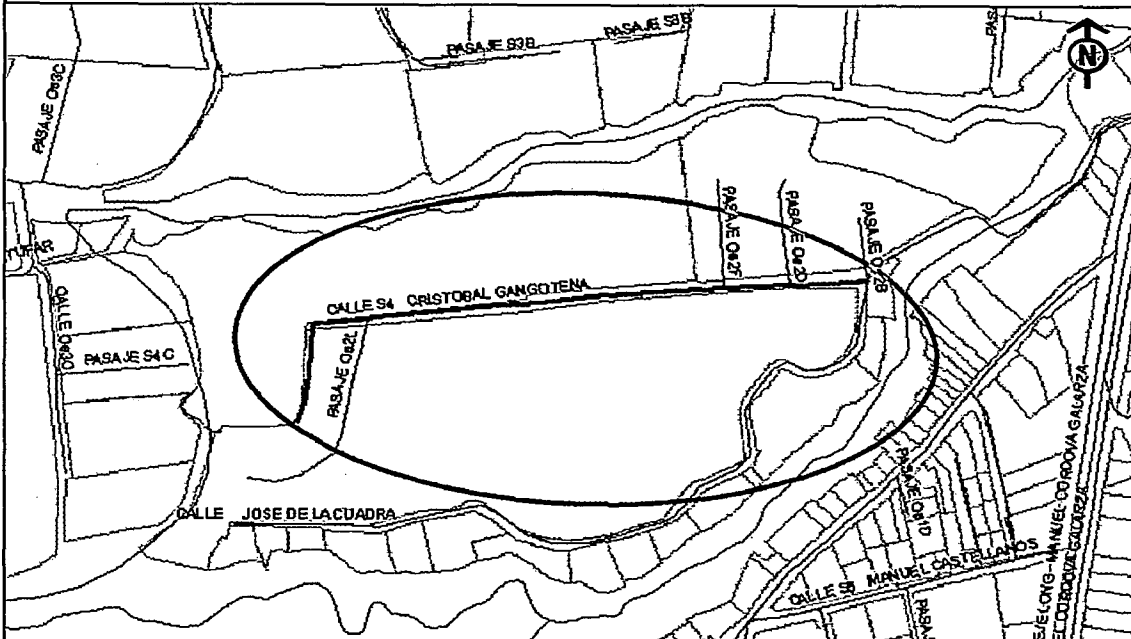
Fecha: Junio 2009

Ficha No.: 013-Po

REFERENCIAS TÉCNICAS PARA DENOMINACIÓN DE VÍAS

<b>IDENTIFICACIÓN Y UBICACIÓN DE LA VÍA</b>	
Calles e Intersecciones:	Calle José de La Cuadra, Pasaje Oe2L
Nombre Actual:	Sin Nombre
Sector o Barrio:	La Florida
Código Alfanumérico	S4, Oe2M
Sector o Barrio:	
Área Metropolitana:	2 - Suburbana
Zona Metropolitana:	5 - Equinoccial - La Delicia
Parroquia(s)urbana(s)rural(es):	7 - Pomasqui
Barrio(s)	La Florida
Hojas catastral(es) DAYC:	14410
Historiales de la vía antigua:	Sin Nombre
Nombres viales Típicos:	Escritores
Observaciones:	El tramo de vía inicia en la calle José de La Cuadra y se constituye en un pasaje sin salida.

**CROQUIS DE UBICACIÓN**



**REFERENCIAS SOCIALES PARA DENOMINACIÓN DE VÍAS**

Proponente(s) :	Gerencia de Espacio Público - Unidad de Nomenclatura
Respaldo(s) de adhesión a la propuesta :	Empresa Municipal de Movilidad y Obras Públicas
Fundamento(s) para la denominación, cambio o correcciones:	Propuesta para denominación vial de la parroquia Pomasqui

**NOMBRE PROPUESTO:**

Nombre Actual:	Sin Nombre
Nombre propuesto:	<b>CALLE S4, Oe2M CRISTOBAL GANGOTENA</b>

**DATOS BIOGRÁFICOS:**

Nacionalidad:	Ecuatoriano
Fecha de Nacimiento:	1 de Mayo de 1884.
Sexo:	Masculino.
Profesión / ocupación:	Genealogista, historiador
Fecha de Fallecimiento:	18 de enero 1954
Edad:	60 años
Hechos Memorables	En 1909 figuró entre los fundadores de la Sociedad Ecuatoriana de Estudios Históricos Americanos. Fue secretario de la cámara del Senado.
Verificación de repetición del nombre propuesto:	No existe repetición.

ELABORADO POR:

*[Signature]*  
UNIDAD DE NOMENCLATURA

REVISADO POR:

*[Signature]*  
Arq. Teodoro Izquierdo  
JEFE DE PLANIFICACIÓN Y DISEÑO

*[Signature]*  
Arq. Ramiro Pérez A.  
GERENTE DEL ESPACIO PÚBLICO

B I C E N T E N A R I O

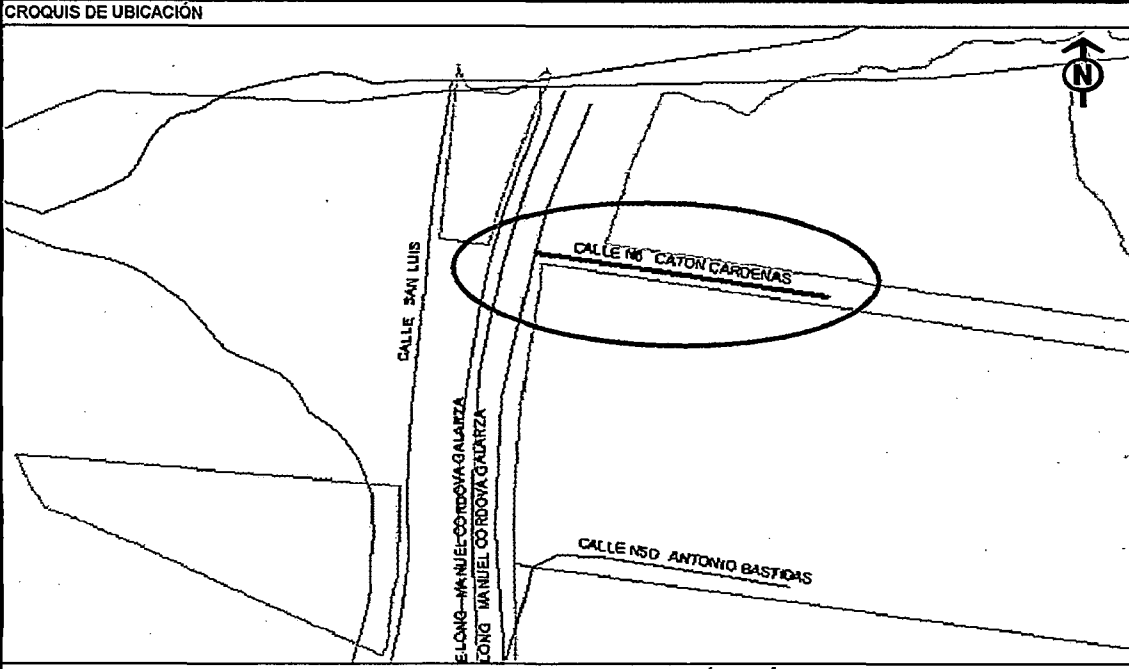


**GERENCIA DE ESPACIO PÚBLICO**  
 UNIDAD DE NOMENCLATURA

12

REFERENCIAS TÉCNICAS PARA DENOMINACIÓN DE VÍAS

<b>IDENTIFICACIÓN Y UBICACIÓN DE LA VÍA</b>	
Calles e Intersecciones:	Autopista Eje Longitudinal Manuel Córdova Galarza
Nombre Actual:	Sin Nombre
Sector o Barrio:	La Herlinda
Código Alfanumérico	N6
Sector o Barrio:	
Área Metropolitana:	2 - Suburbana
Zona Metropolitana:	5 - Equinoccial - La Delicia
Parroquia(s) urbana(s) rural(es):	7 - Pomasquí
Barrio(s)	La Herlinda
Hojas catastral(es) DAYC:	15111
Historiales de la vía antigua:	Sin Nombre
Nombres viales Típicos:	Científicos
Observaciones:	El tramo de vía propuesto inicia en la Autp. Eje Long. Manuel Córdova G. y se constituye en un pasaje sin salida.



<b>REFERENCIAS SOCIALES PARA DENOMINACIÓN DE VÍAS</b>	
Proponente(s):	Gerencia de Espacio Público - Unidad de Nomenclatura
Respaldo(s) de adhesión a la propuesta:	Empresa Municipal de Movilidad y Obras Públicas
Fundamento(s) para la denominación, cambio o correcciones:	Propuesta para denominación vial de la parroquia Pomasquí
<b>NOMBRE PROPUESTO:</b>	
Nombre Actual:	Sin Nombre
Nombre propuesto:	<b>CALLE N6 CATÓN GARDENAS</b>
<b>DATOS BIOGRÁFICOS:</b>	
Nacionalidad:	Ecuatoriana
Fecha de Nacimiento:	1890
Sexo:	Masculino
Profesión / ocupación:	Doctor en Jurisprudencia y Leyes
Hechos Memorables	Desempeñó altos cargos en la Administración Pública y diplomacia. Recibió condecoración al mérito, de la república de Chile. Fue rector del Mejía y Ministro de Educación.
Verificación de repetición del nombre propuesto:	No existe repetición.

ELABORADO POR:  
  
 UNIDAD DE NOMENCLATURA

Arq. Ramiro Pérez  
 GERENTE DEL ESPACIO PÚBLICO

REVISADO POR:  
  
 Jefe de Planificación y Diseño

B I C E N T E N A R I O



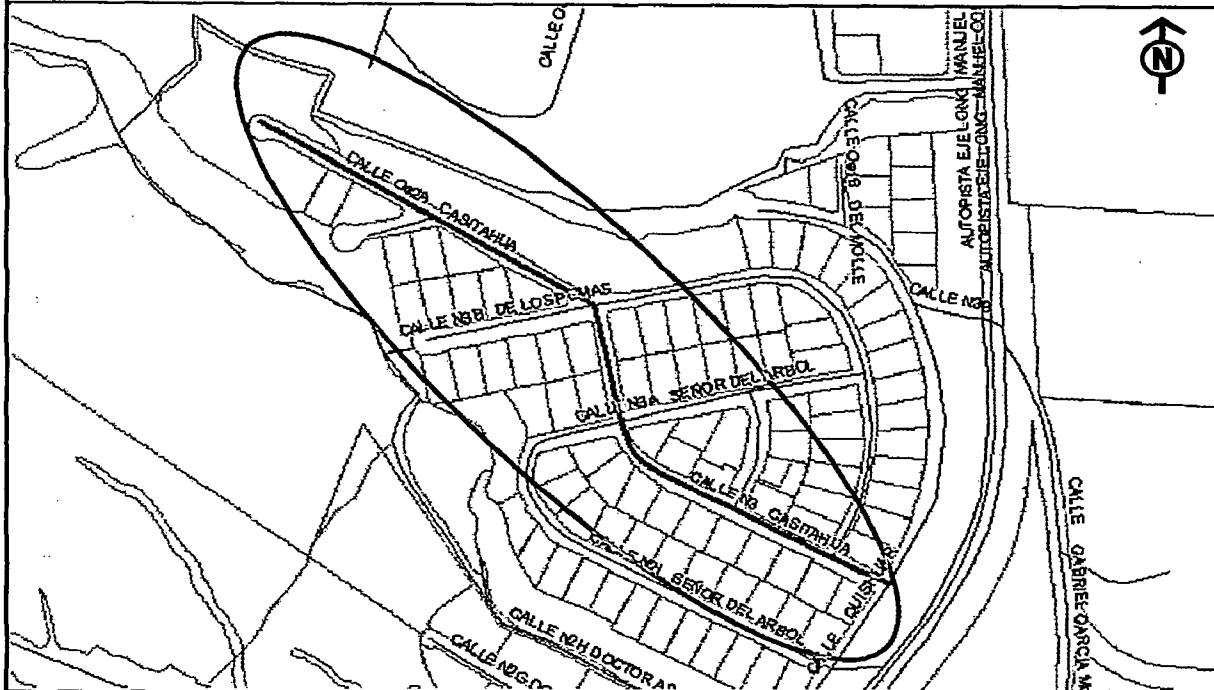
**GERENCIA DE ESPACIO PÚBLICO**  
UNIDAD DE NOMENCLATURA

11

REFERENCIAS TÉCNICAS PARA DENOMINACIÓN DE VÍAS

<b>IDENTIFICACIÓN Y UBICACIÓN DE LA VÍA</b>	
Calles e Intersecciones:	Calle N3A Señor del Árbol, N3B De Los Pumas
Nombre Actual:	Casitahua
Sector o Barrio:	Señor del Árbol
Código Alfanumérico	Oe2, Oe2A, N3
<b>Sector o Barrio:</b>	
Área Metropolitana:	2 - Suburbana
Zona Metropolitana:	5 - Equinoccial - La Delicia
Parroquia(s) urbana(s) rural(es):	7 - Pomasqui
Barrio(s)	Señor del Árbol
Hojas catastral(es) DAYC:	14711 - 14710 - 14810
Historiales de la vía antigua:	Julio Mantilla
Nombres viales Típicos:	Nombres Propios de la Zona
Observaciones:	El tramo de vía inicia en la Autp. Eje Lngt. Manuel Córdova Galarza y se constituye en un pasaje sin salida.

**CROQUIS DE UBICACIÓN**



**REFERENCIAS SOCIALES PARA DENOMINACIÓN DE VÍAS**

Proponente(s) :	Gerencia de Espacio Público - Unidad de Nomenclatura
Respaldo(s) de adhesión a la propuesta :	Empresa Municipal de Movilidad y Obras Públicas
Fundamento(s) para la denominación, cambio o correcciones:	Propuesta para denominación vial de la parroquia Pomasqui
<b>NOMBRE PROPUESTO:</b>	
Nombre Actual:	Casitahua
Nombre propuesto:	<b>CALLE Oe2, Oe2A, N3 CASITAHUA</b>
<b>DATOS RELEVANTES:</b>	
El Nombre de Casitahua fue dado a la calle en honor del Cerro Casitahua, que se encuentra dentro de la parroquia de Pomasqui. Esta calle es el principal acceso a esta montaña.	
Verificación de repetición del nombre propuesto:	No existe repetición.

ELABORADO POR:

*[Signature]*

UNIDAD DE NOMENCLATURA

REVISADO POR:

*[Signature]*

Arq. Teodoro Izquierdo  
JEFE DE PLANIFICACIÓN Y DISEÑO

Arq. Ramiro Pérez A.  
GERENTE DEL ESPACIO PÚBLICO

B I C E N T E N A R I O



**1809**  
LA REVOLUCIÓN QUITENA



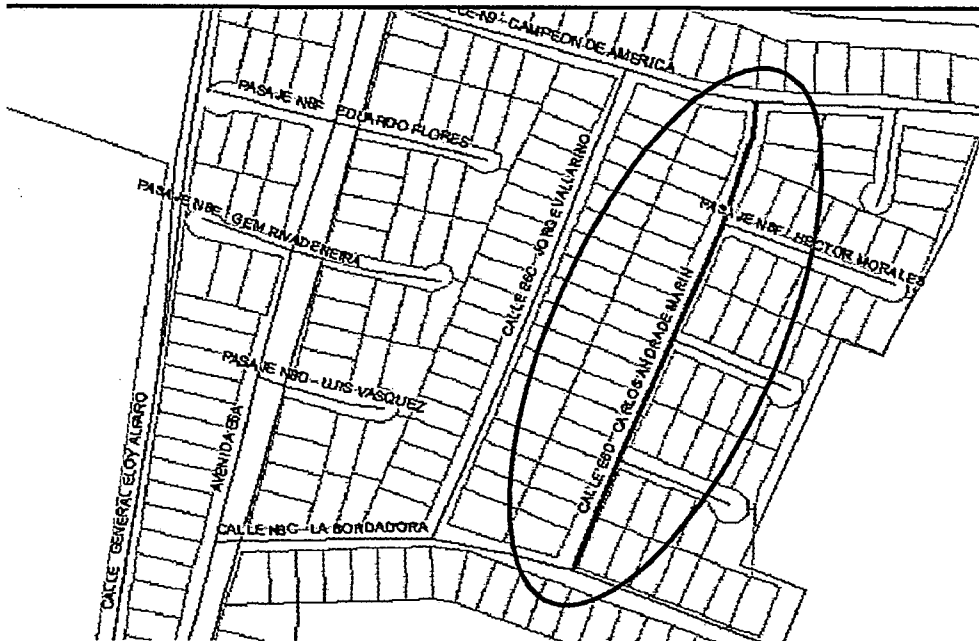
10

**GERENCIA DE ESPACIO PÚBLICO**  
UNIDAD DE NOMENCLATURA

REFERENCIAS TÉCNICAS PARA DENOMINACIÓN DE VÍAS

<b>IDENTIFICACIÓN Y UBICACIÓN DE LA VÍA</b>	
es e Intersecciones:	Pasaje N8D, N8E, Calle N8F Hector Morales
Nombre Actual:	Sin Nombre
Barrio:	Liga Universitaria
Código Alfanumérico	E6D
Barrio:	
Metropolitana:	2 - Suburbana
Metropolitana:	5 - Equinoccial - La Delicia
Parroquia(s) urbana(s) rural(es):	7 - Pomasqui
Barrio(s)	Liga Universitaria
Código catastral(es) DAYC:	15314 - 15414
Características de la vía antigua:	Sin Nombre
Tipos de Vías:	Ninguno
Observaciones:	El tramo de vía inicia en la Autp. Eje Lngt. Manuel Córdova G., y termina en la calle Oe2E Julián José Moreno.

INDICADORES DE UBICACIÓN



REFERENCIAS SOCIALES PARA DENOMINACIÓN DE VÍAS

ponente(s):	Gerencia de Espacio Público - Unidad de Nomenclatura
Patrocinador(s) de adhesión a la propuesta:	Empresa Municipal de Movilidad y Obras Públicas
Documento(s) para la denominación, cambio o correcciones:	Propuesta para denominación vial de la parroquia Pomasqui

NOMBRE PROPUESTO:

Nombre Actual:	Sin Nombre
Nombre propuesto:	CALLE E6D CARLOS ANDRADE MARIN

DATOS BIAGRÁFICOS:

Nacionalidad:	Ecuatoriano
Fecha de Nacimiento:	1904
Sexo:	Masculino.
Profesión / ocupación:	Doctor en medicina
Fecha de Fallecimiento:	1968

Hechos Memorables: Desempeñó varios cargos de importancia, como médico, profesor y político. Entre estos cargos están; Director de H. Baca Ortiz, Alcalde de Quito, Ministro de Previsión social, entre otros cargos. En su memoria el H. Del IESS recibe su nombre.

Justificación de repetición del nombre propuesto: No existe repetición.

ELABORADO POR:  
  
UNIDAD DE NOMENCLATURA

Arq. Ramón Pérez A.  
GERENTE DEL ESPACIO PÚBLICO

REVISADO POR:  
  
Arq. Teodoro Izquierdo  
JEFE DE PLANIFICACIÓN Y DISEÑO

B I C E N T E N A R I O



1809  
2009  
LA REVOLUCIÓN QUITEÑA



**GERENCIA DE ESPACIO PÚBLICO**  
**UNIDAD DE NOMENCLATURA**

Fecha: Junio 2009

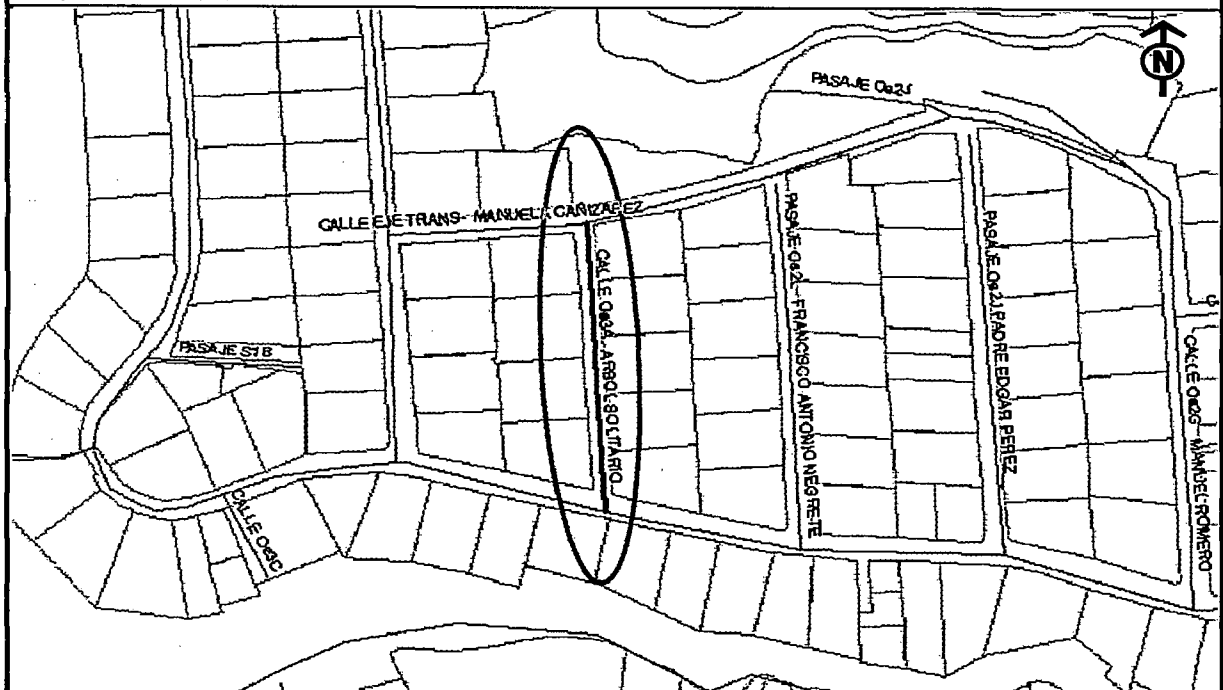
Ficha No.: 008-Po

**REFERENCIAS TÉCNICAS PARA DENOMINACIÓN DE VÍAS**

Alcaldía

IDENTIFICACIÓN Y UBICACIÓN DE LA VÍA	
Calles e Intersecciones:	Calle S2 Simón Bolívar, Calle Eje Trans. Manuela Cañizarez
Nombre Actual:	Árbol Solitario
Sector o Barrio:	Santa Clara
Código Alfanumérico	Oe3A
Sector o Barrio:	
Área Metropolitana:	2 - Suburbana
Zona Metropolitana:	5 - Equinoccial - La Delicia
Parroquia(s) urbana(s) rural(es):	7 - Pomasqui
Barrio(s)	Santa Clara
Hojas catastral(es) DAYC:	14510
Historiales de la vía antigua:	Árbol Solitario
Nombres viales Típicos:	Casco Colonial
Observaciones:	El tramo de vía inicia en la calle S2 Simón Bolívar y termina en la calle Eje Transversal Manuela Cañizares.

**CROQUIS DE UBICACIÓN**



**REFERENCIAS SOCIALES PARA DENOMINACIÓN DE VÍAS**

Proponente(s) :	Gerencia de Espacio Público - Unidad de Nomenclatura
Respaldo(s) de adhesión a la propuesta :	Empresa Municipal de Movilidad y Obras Públicas
Fundamento(s) para la denominación, cambio o correcciones:	Propuesta para denominación vial de la parroquia Pomasqui
<b>NOMBRE PROPUESTO:</b>	
Nombre Actual:	Árbol Solitario
Nombre propuesto:	<b>CALLE OE3A ÁRBOL SOLITARIO</b>

**DATOS BIOGRÁFICOS:**

El Nombre de Árbol Solitario es en honor del único árbol antiguo que queda en el Casitahua. Este puede ser visto desde Quito y del Valle. Para la población es muy significativo, ya que muestra la esperanza de reforestación en esta montaña.

Verificación de repetición del nombre propuesto:	No existe repetición.
--	-----------------------

**ELABORADO POR:**

*Jorge*  
UNIDAD DE NOMENCLATURA

**REVISADO POR:**

*Teodoro Izuquendo*  
Arq. Teodoro Izuquendo  
JEFE DE PLANIFICACIÓN Y DISEÑO

*Jamiro Pérez A.*  
Arq. Jamiro Pérez A.  
GERENTE DEL ESPACIO PÚBLICO



7

**GERENCIA DE ESPACIO PÚBLICO**  
**UNIDAD DE NOMENCLATURA**

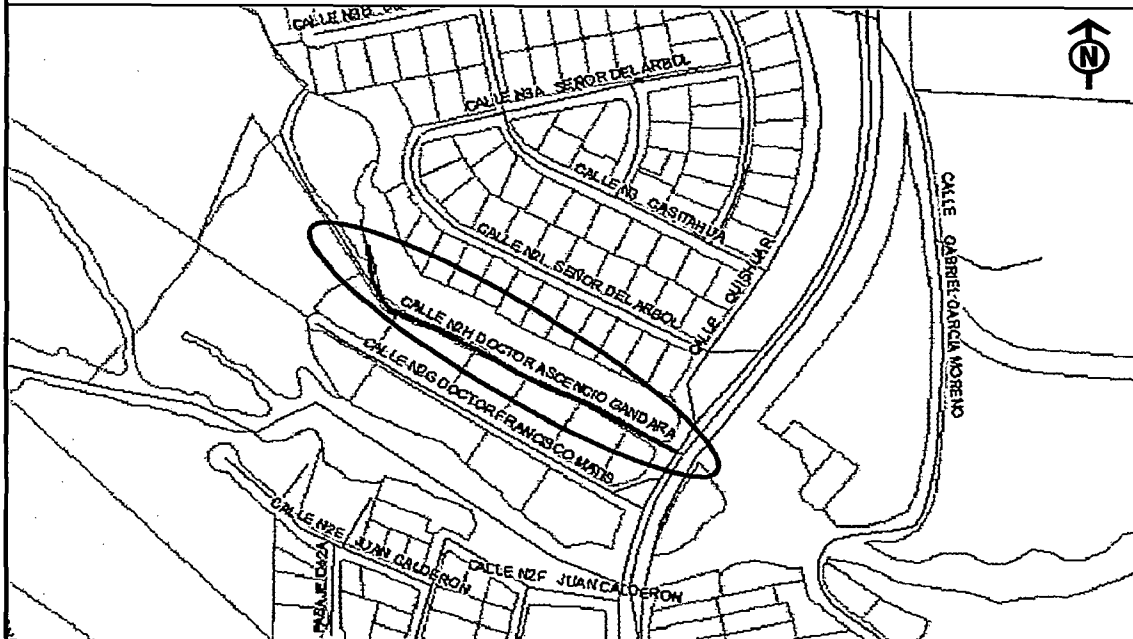
Fecha: Junio 2009

Ficha No.: 007-Po

REFERENCIAS TÉCNICAS PARA DENOMINACIÓN DE VÍAS

<b>IDENTIFICACIÓN Y UBICACIÓN DE LA VÍA</b>	
Calles e Intersecciones:	Autopista Eje Longitudinal Manuel Córdova Galarza
Nombre Actual:	Sin Nombre
Sector o Barrio:	Señor del Árbol, San José Alto
Código Alfanumérico	N2H
Sector o Barrio:	
Área Metropolitana:	2 - Suburbana
Zona Metropolitana:	5 - Equinoccial - La Delicia
Parroquia(s) urbana(s) rural(es):	7 - Pomasqui
Barrio(s)	Señor del Árbol, San José Alto
Hojas catastrales DAYC:	14710 - 14711
Historiales de la vía antigua:	Sin Nombre
Nombres viales Típicos:	Científicos
Observaciones:	El tramo de vía propuesto inicia en la Autopista Eje Long. Manuel Córdova G. y se constituye en un pasaje sin salida.

CROQUIS DE UBICACIÓN



REFERENCIAS SOCIALES PARA DENOMINACIÓN DE VÍAS

Proponente(s) :	Gerencia de Espacio Público - Unidad de Nomenclatura
Respaldo(s) de adhesión a la propuesta :	Empresa Municipal de Movilidad y Obras Públicas
Fundamento(s) para la denominación, cambio o correcciones:	Propuesta para denominación vial de la parroquia Pomasqui

NOMBRE PROPUESTO:

Nombre Actual:	Sin Nombre
Nombre propuesto:	CALLE N2H ASCENCIO GANDARA

DATOS BIOGRÁFICOS:

Nacionalidad:	Ecuatoriana
Fecha de Nacimiento:	1829
Sexo:	Masculino
Profesión / Ocupación:	Doctor en medicina
Fecha de Fallecimiento:	1920

Hechos Memorables	Notable médico y político. Fue profesor en la U. Central, diputado y gobernador por Pichincha. Además, Decano del Cuerpo Médico de Quito.
Verificación de repetición del nombre propuesto:	No existe repetición.

ELABORADO POR:  
  
UNIDAD DE NOMENCLATURA

Arq. Ramiro Pérez A.  
GERENTE DEL ESPACIO PÚBLICO

REVISADO POR:  
  
Arq. Teodoro Izquierdo  
JEFE DE PLANIFICACIÓN Y DISEÑO

B I C E N T E N A R I O



1809  
2809  
LA REVOLUCIÓN QUITENA

**GERENCIA DE ESPACIO PÚBLICO**  
**UNIDAD DE NOMENCLATURA**

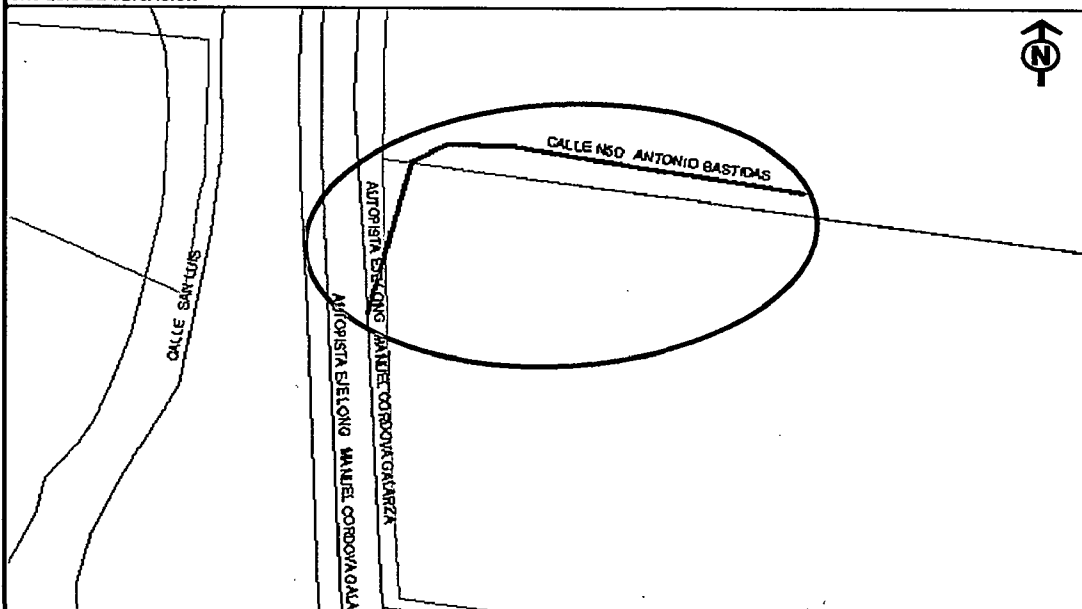
Fecha: Junio 2009

Ficha No.: 006-Po

REFERENCIAS TÉCNICAS PARA DENOMINACIÓN DE VÍAS

<b>IDENTIFICACIÓN Y UBICACIÓN DE LA VÍA</b>	
Calles e Intersecciones:	Autopista Eje Longitudinal Manuel Córdova Galarza
Nombre Actual:	Sin Nombre
Sector o Barrio:	La Herlinda
Código Alfanumérico	N5D, E1A
Sector o Barrio:	
Área Metropolitana:	2 - Suburbana
Zona Metropolitana:	5 - Equinoccial - La Delicia
Parroquia(s) urbana(s) rural(es):	7 - Pomasqui
Barrio(s)	La Herlinda
Hojas catastral(es) DAYC:	15111
Historiales de la vía antigua:	Sin Nombre
Nombres viales Típicos:	Científicos
Observaciones:	El tramo de vía propuesto inicia en la Autp. Eje Long. Manuel Córdova G. y se constituye en un pasaje sin salida.

CROQUIS DE UBICACIÓN



REFERENCIAS SOCIALES PARA DENOMINACIÓN DE VÍAS

Proponente(s):	Gerencia de Espacio Público - Unidad de Nomenclatura
Respaldo(s) de adhesión a la propuesta:	Empresa Municipal de Movilidad y Obras Públicas
Fundamento(s) para la denominación, cambio o correcciones:	Propuesta para denominación vial de la parroquia Pomasqui

NOMBRE PROPUESTO:

Nombre Actual:	Sin Nombre
Nombre propuesto:	CALLE N5D, E1A ANTONIO BASTIDAS

DATOS BIOGRÁFICOS:

Nacionalidad:	Ecuatoriano
Fecha de Nacimiento:	1615
Sexo:	Masculino
Profesión / ocupación:	Religioso, orador, poeta
Fecha de Fallecimiento:	1 de Diciembre de 1681

Hechos Memorables	Fue el primer poeta ecuatoriano de la época colonial, se identificó con la escuela culterana del poeta Luis de Góngora. Profesor de los colegios jesuitas de Quito, Cuenca y Popayán.
Verificación de repetición del nombre propuesto:	No existe repetición.

ELABORADO POR:

*Jore*  
UNIDAD DE NOMENCLATURA

REVISADO POR:

*Teodoro Izquierdo*  
Arq. Teodoro Izquierdo  
JEFE DE PLANIFICACIÓN Y DISEÑO

*Rafael Pérez A.*  
Arq. Rafael Pérez A.  
GERENTE DEL ESPACIO PÚBLICO

BICENTENARIO



1809  
LA REVOLUCIÓN QUITENA

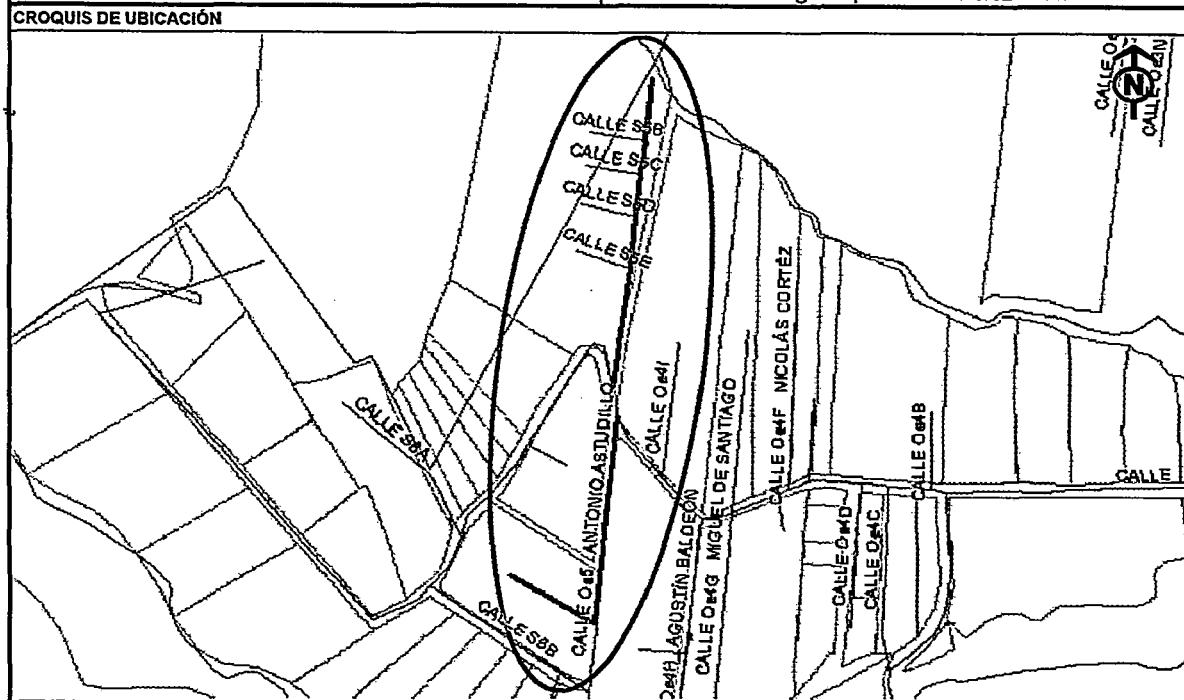
**GERENCIA DE ESPACIO PÚBLICO**  
**UNIDAD DE NOMENCLATURA**

Fecha: Junio 2009

Ficha No.: 005-Po

**REFERENCIAS TÉCNICAS PARA DENOMINACIÓN DE VÍAS**

<b>IDENTIFICACIÓN Y UBICACIÓN DE LA VÍA</b>	
Calles e Intersecciones:	Calle Pérez Reina, S5E, S5D, S5C, S5B
Nombre Actual:	Sin Nombre
Sector o Barrio:	San José Alugulla
Código Alfanumérico	Oe5, S6A
<b>Sector o Barrio:</b>	
Área Metropolitana:	2 - Suburbana
Zona Metropolitana:	5 - Equinoccial - La Delicia
Parroquia(s) urbana(s) rural(es):	7 - Pomasqui
Sector o Barrio:	San José Alugulla
Hojas catastral(es) DAYC:	14308 - 14408
Historiales de la vía antigua:	Sin Nombre
Nombres viales Típicos:	Pintores
Observaciones:	El tramo de vía propuesto es un pasaje sin salida, a los dos lados de la vía. Se ingresa por la calle Pérez Reina.



<b>REFERENCIAS SOCIALES PARA DENOMINACIÓN DE VÍAS</b>	
Proponente(s) :	Gerencia de Espacio Público - Unidad de Nomenclatura
Respaldo(s) de adhesión a la propuesta :	Empresa Municipal de Movilidad y Obras Públicas
Fundamento(s) para la denominación, cambio o correcciones:	Propuesta para denominación vial de la parroquia Pomasqui
<b>NOMBRE PROPUESTO:</b>	
Nombre Actual:	Sin Nombre
Nombre propuesto:	CALLE Oe5, S6A ANTONIO ASTUDILLO
<b>DATOS BIOGRÁFICOS:</b>	
Nacionalidad:	Ecuatoriano
Sexo:	Masculino
Profesión / ocupación:	Pintor
Hechos Memorables	En 1785 pintó un cuadro en el que aparece Fray Jodoco Ricke bautizando a un indígena, que se encuentra en la portería del convento de San Francisco de Quito.
Verificación de repetición del nombre propuesto:	No existe repetición.

**ELABORADO POR:**  
*Jore*  
UNIDAD DE NOMENCLATURA

**REVISADO POR:**  
*Teodoro Izquierdo*  
Arq. Teodoro Izquierdo  
JEFE DE PLANIFICACIÓN Y DISEÑO

*Ramiro Pérez A.*  
Arq. Ramiro Pérez A.  
GERENTE DEL ESPACIO PÚBLICO

B I C E N T E N A R I O



2009  
LA REVOLUCIÓN QUITENA

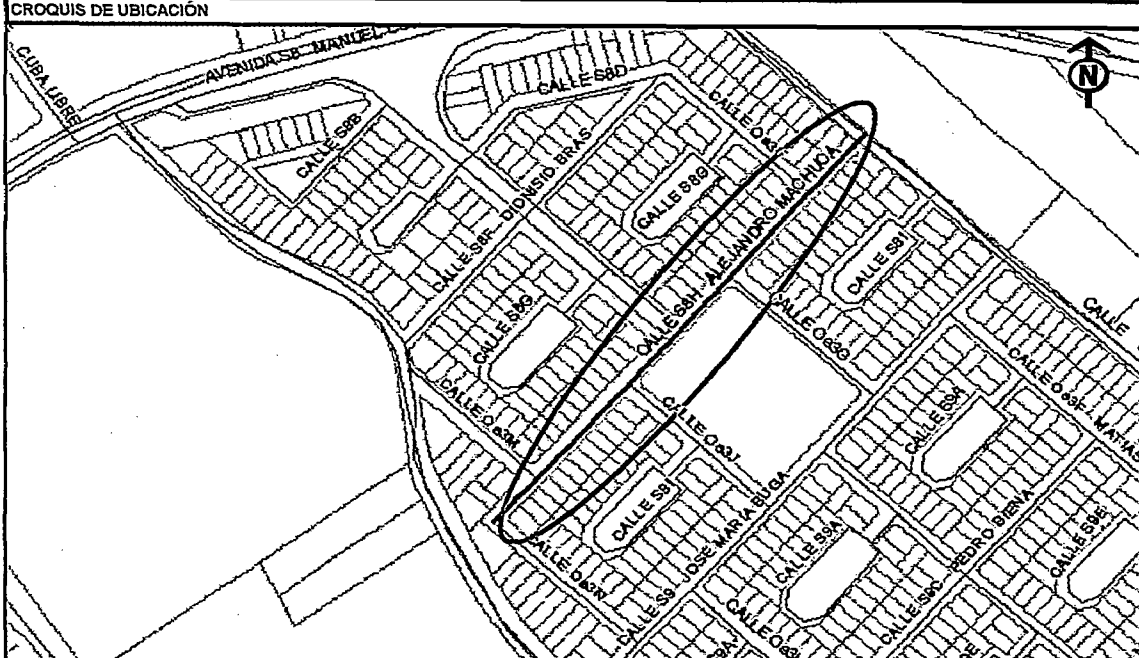
**GERENCIA DE ESPACIO PÚBLICO**  
UNIDAD DE NOMENCLATURA

Fecha: Junio 2009

Ficha No.: 004-Po

REFERENCIAS TÉCNICAS PARA DENOMINACIÓN DE VÍAS

<b>IDENTIFICACIÓN Y UBICACIÓN DE LA VÍA</b>	
Calles e Intersecciones:	Calle La Independencia, Oe3N, Oe3J, Oe3G
Nombre Actual:	Sin Nombre
Sector o Barrio:	Pusuquí 2
Código Alfanumérico	S8H
Sector o Barrio:	
Área Metropolitana:	2 - Suburbana
Zona Metropolitana:	5 - Equinoccial - La Delicia
Parroquia(s) urbana(s) rural(es):	7 - Pomasqui
Barrio(s)	Pusuquí 2
Hojas catastral(es) DAYC:	14109, 14209
Historiales de la vía antigua:	CA 3
Nombres viales Típicos:	Héroes de la Batalla de Pichincha
Observaciones:	El tramo de vía propuesto inicia en la calle Oe3N y termina en la Calle La Independencia.



<b>REFERENCIAS SOCIALES PARA DENOMINACIÓN DE VÍAS</b>	
Proponente(s):	Gerencia de Espacio Público - Unidad de Nomenclatura
Respaldo(s) de adhesión a la propuesta:	Empresa Municipal de Movilidad y Obras Públicas
Fundamento(s) para la denominación, cambio o correcciones:	Propuesta para denominación vial de la parroquia Pomasqui
<b>NOMBRE PROPUESTO:</b>	
Nombre Actual:	Sin Nombre
Nombre propuesto:	CALLE S8H ALEJANDRO MACHUCA
<b>DATOS BIOGRÁFICOS:</b>	
Nacionalidad:	Ecuatoriano
Fecha de Nacimiento:	17 de septiembre 1797
Sexo:	Masculino
Profesión / ocupación:	Político, militar (Coronel)
Fecha de Fallecimiento:	20 de marzo 1838
Edad:	41 años
Hechos Memorables:	Participó heroicamente en la guerra por la Independencia de Venezuela, Colombia, Ecuador y Perú.
Verificación de repetición del nombre propuesto:	No existe repetición.

ELABORADO POR:  
  
UNIDAD DE NOMENCLATURA

Arq. Ramiro Pérez A.  
GERENTE DEL ESPACIO PÚBLICO

REVISADO POR:  
  
Arq. Teodoro Izquierdo  
JEFE DE PLANIFICACIÓN Y DISEÑO

BICENTENARIO

2009  
LA REVOLUCIÓN QUITEÑA

3

**GERENCIA DE ESPACIO PÚBLICO**  
**UNIDAD DE NOMENCLATURA**

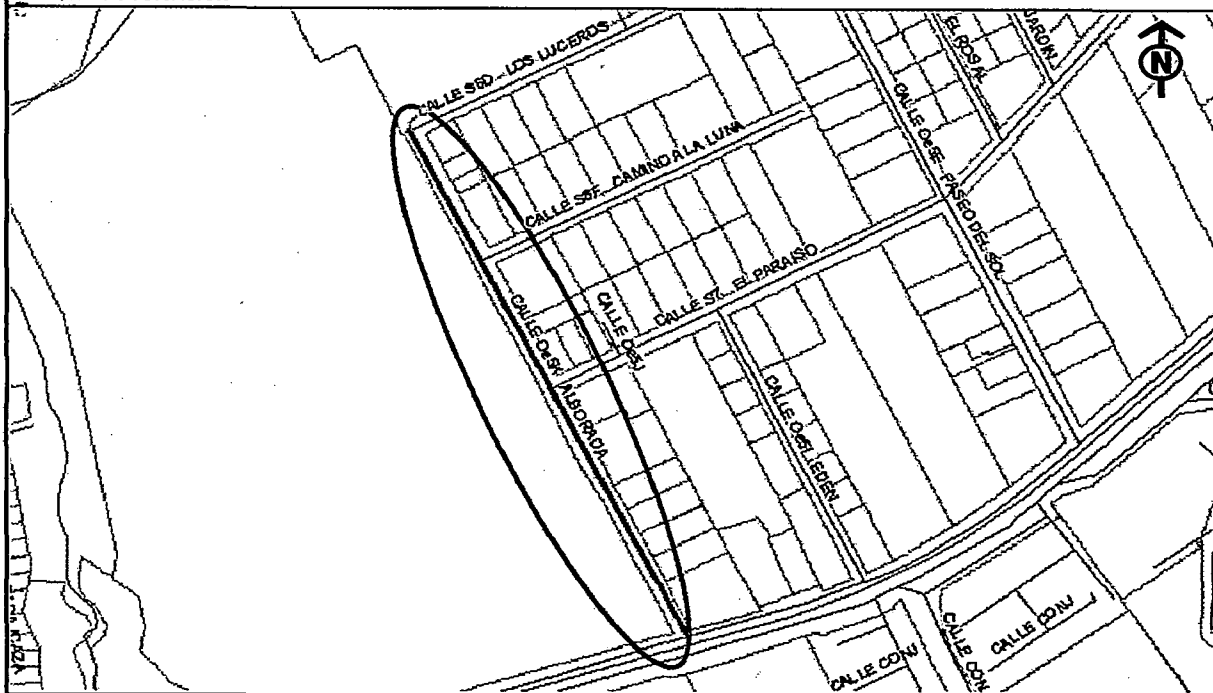
Fecha: Junio 2009

Ficha No.: 003-Po

**REFERENCIAS TÉCNICAS PARA DENOMINACIÓN DE VÍAS**

<b>IDENTIFICACIÓN Y UBICACIÓN DE LA VÍA</b>	
Calles e Intersecciones:	Av. Eje Long. Manuel Córdova G., Calle S6D Los Luceros
Nombre Actual:	Alborada
Sector o Barrio:	John F. Kennedy
Código Alfanumérico	Oe5K
<b>Sector o Barrio:</b>	
Área Metropolitana:	2 - Suburbana
Zona Metropolitana:	5 - Equinoccial - La Delicia
Parroquia(s) urbana(s) rural(es):	7 - Pomasqui
Barrio(s)	John F. Kennedy
Hojas catastral(es) DAYC:	14107 - 14207
Historiales de la vía antigua:	Alborada
Nombres viales Típicos:	Nombres Propios de la Zona
Observaciones:	El tramo de vía propuesto inicia en la Av. Manuel Córdova Galarza y termina en la calle S6D Los Luceros.

**CROQUIS DE UBICACIÓN**



**REFERENCIAS SOCIALES PARA DENOMINACIÓN DE VÍAS**

Proponente(s) :	Gerencia de Espacio Público - Unidad de Nomenclatura
Respaldo(s) de adhesión a la propuesta :	Empresa Municipal de Movilidad y Obras Públicas
Fundamento(s) para la denominación, cambio o correcciones:	Propuesta para denominación vial de la parroquia Pomasqui

**NOMBRE PROPUESTO:**

Nombre Actual:	Alborada
Nombre propuesto:	<b>CALLE OE5K ALBORADA</b>

**DATOS RELEVANTES:**

Tiempo del amanecer de cada día en que no se ve el sol, pero brillan sus rayos en el horizonte. También se conoce con este término a una composición poética o musical que canta al amanecer, especialmente la de origen trovadoresco cuyo tema es la separación de los amantes en ese momento del día.

Verificación de repetición del nombre propuesto: **No existe repetición.**

ELABORADO POR:

UNIDAD DE NOMENCLATURA

REVISADO POR:

Arq. Teodoro Izquierdo  
JEFE DE PLANIFICACIÓN Y DISEÑO

Arq. Rodrigo Pérez A.  
GERENTE DEL ESPACIO PÚBLICO

B I C E N T E N A R I O



2009  
LA REVOLUCIÓN QUITENA



2

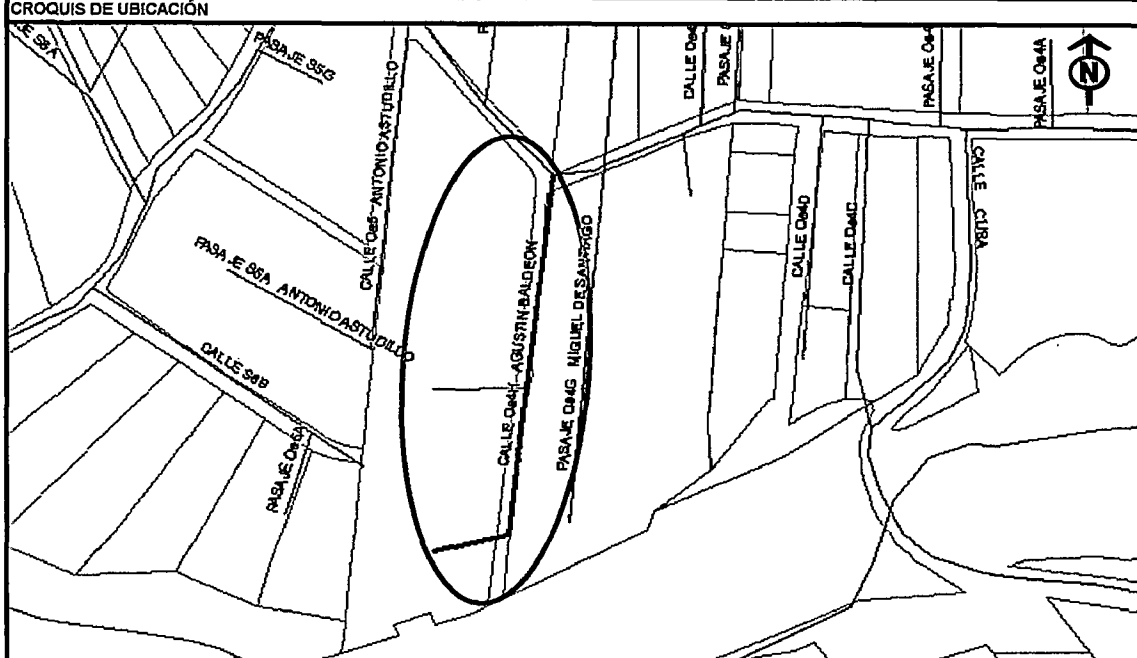
**GERENCIA DE ESPACIO PÚBLICO**  
**UNIDAD DE NOMENCLATURA**

Fecha: Junio 2009


Ficha No.: 002-Po


REFERENCIAS TÉCNICAS PARA DENOMINACIÓN DE VÍAS


<b>IDENTIFICACIÓN Y UBICACIÓN DE LA VÍA</b>	
Calles e Intersecciones:	Calle Pérez Reina, Pasaje S6B
Nombre Actual:	Sin Nombre
Sector o Barrio:	San José Alugulla
Código Alfanumérico	Oe4H, S6C
Sector o Barrio:	
Área Metropolitana:	2 - Suburbana
Zona Metropolitana:	5 - Equinoccial - La Delicia
Parroquia(s) urbana(s) rural(es):	7 - Pomasqui
Barrio(s)	San José Alugulla
Hojas catastral(es) DAYC:	14308
Historiales de la vía antigua:	Sin Nombre
Nombres viales Típicos:	Pintores
Observaciones:	El tramo de vía propuesto inicia en la calle Pérez Reina y se constituye en un pasaje sin salida.



<b>REFERENCIAS SOCIALES PARA DENOMINACIÓN DE VÍAS</b>	
Proponente(s) :	Gerencia de Espacio Público - Unidad de Nomenclatura
Respaldo(s) de adhesión a la propuesta :	Empresa Municipal de Movilidad y Obras Públicas
Fundamento(s) para la denominación, cambio o correcciones:	Propuesta para denominación vial de la parroquia Pomasqui
<b>NOMBRE PROPUESTO:</b>	
Nombre Actual:	Sin Nombre
Nombre propuesto:	<b>CALLE Oe4H, S6C AGUSTÍN BALDEÓN</b>
<b>DATOS BIOGRÁFICOS:</b>	
Nacionalidad:	Ecuatoriano
Fecha de Nacimiento:	Finales del siglo XVIII
Sexo:	Masculino
Profesión / ocupación:	Músico
Fecha de Fallecimiento:	1847
Hechos Memorables	Considerado como el mejor violinista y compositor de su época. Reemplazó al violinista Alejandro Sejers en la Dirección de la Sociedad musical en 1841-47.
Verificación de repetición del nombre propuesto:	No existe repetición.

ELABORADO POR:   
UNIDAD DE NOMENCLATURA

REVISADO POR:   
Arq. Feodora Izquierdo  
JEFE DE PLANIFICACIÓN Y DISEÑO

  
Arq. Ramiro Pérez A.  
GERENTE DEL ESPACIO PÚBLICO

BICENTENARIO

Fecha: Junio 2009

Ficha No.: 001-Po

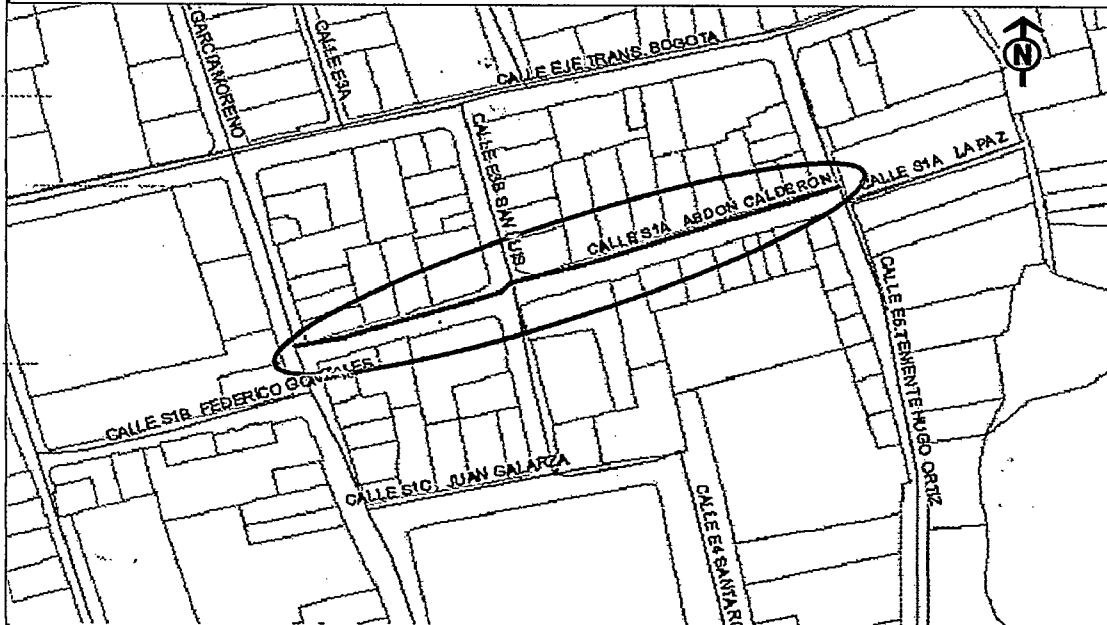
①

**GERENCIA DE ESPACIO PÚBLICO**  
**UNIDAD DE NOMENCLATURA**

REFERENCIAS TÉCNICAS PARA DENOMINACIÓN DE VÍAS

<b>IDENTIFICACIÓN Y UBICACIÓN DE LA VÍA</b>	
Calles e Intersecciones:	Calle E5 Tnt. Hugo Ortiz, E3 G. García Moreno, E3B San Luis
Nombre Actual:	Abdón Calderón
Sector o Barrio:	Abdón Calderón
Código Alfanumérico	S1A
Sector o Barrio:	
Área Metropolitana:	2 - Suburbana
Zona Metropolitana:	5 - Equinoccial - La Delicia
Parroquia(s)urbana(s)rural(es):	7 - Pomasqui
Sector o Barrio:	Abdón Calderón
Hojas catastral(es) DAYC:	14511, 14611
Historiales de la vía antigua:	CA Calderón Abdón
Nombres viales Típicos:	Casco Colonial
Observaciones:	El tramo de vía propuesto inicia en la calle E3 G. García Moreno y termina en la calle E5 Tnt. Hugo Ortiz.

CROQUIS DE UBICACIÓN



REFERENCIAS SOCIALES PARA DENOMINACIÓN DE VÍAS

Proponente(s):	Gerencia de Espacio Público - Unidad de Nomenclatura
Respaldo(s) de adhesión a la propuesta:	Empresa Municipal de Movilidad y Obras Públicas
Fundamento(s) para la denominación, cambio o correcciones:	Propuesta para denominación vial de la parroquia Pomasqui
<b>NOMBRE PROPUESTO:</b>	
Nombre Actual:	Abdón Calderón
Nombre propuesto:	<b>CALLE S1A ABDÓN CALDERÓN</b>
<b>DATOS BIOGRÁFICOS:</b>	
Nacionalidad:	Ecuatoriano
Fecha de Nacimiento:	30 de julio 1804
Sexo:	Masculino
Profesión / ocupación:	Subteniente
Fecha de Fallecimiento:	25 de mayo 1822
Edad:	18 años
Hechos Memorables	Participó en la batalla de Camino Real, que fue el primer triunfo de las armas libertarias. El 24 de mayo 1822 combatió heroicamente en la batalla de Pichincha.
Verificación de repetición del nombre propuesto:	No existe repetición.

ELABORADO POR:

*Jore*  
UNIDAD DE NOMENCLATURA

REVISADO POR:

*Teodoro Izquierdo*  
Jefe de Planificación y Diseño

*Amir Pérez A.*  
Arq. Amiro Pérez A.  
GERENTE DEL ESPACIO PÚBLICO

BICENTENARIO



1809  
2009  
LA REVOLUCIÓN QUITENA