

CUADRO DE AREAS

DESCRIPCION	AREA	%
AREA DEL TERRENO ESCRITURA 2824	8.212,00 m ²	
AREA TOTAL DEL TERRENO (TERRENO) 8.184,88 m ²		100%
DIFERENCIA (0,33% DE LA ESCRITURA)	27,12 m ²	
TOTAL DE LOTES	239	
AREA UTE HA ESCRITURAS	5.466,97 m ²	1.43%
AREA DE RELEJADO EN LOTES (6 Y 24)	118,82 m ²	68,37%
AREA UTE HA SUPTE	5.585,79 m ²	

AREAS VERDES RECREATIVAS

DESCRIPCION	AREA	%
AREA VERDE 1	200,10 m ²	2,00%
AREA VERDE 2A Y 2B	180,14 m ²	1,93%
AREA VERDE TOTAL	380,24 m ²	3,90% DEL AREA TOTAL

AREAS DE VIA RELEJADA

DESCRIPCION	AREA	%
AREA DE VIA DEL COMITE	2.217,71 m ²	27,10%
AREA DE VIA TOTAL	2.294,81 m ²	
AFECTACION MAL (D. MODTORIA)	32,77 m ²	0,40%

CLAVE CATASTRAL: 14517-03-0001
 NUMERO PRECIBAL: 5588224
 LEVANTAMIENTO TOPOGRAFICO DESPREFICERENCIADO

IMPLANTACION LEVANTAMIENTO TOPOGRAFICO

ESCALA: 1:300

CUADRO DE AREAS


NUMERO	NOMBRES Y APELLIDOS	CEDELA	AREA DEL INDIVO Q. RELEJADO	AREA DEL COMITE	AREA HA ESCRITURADA
1	CORDOVA GARCIA ROSAR LORENZO	171292951-0			161,28
2	CARDOSO OSSA MARIA DEL CARMEN	171291171-8			166,90
3	ACOSTILLO SALVADOR EDISON DAVID	171554520-8			167,44
4	AYALA TRANQUILINA ROSA EDUARDO	040131529-6			167,69
5	VELAZCO VILLAMON FLETERIA ANTONETA	170033981-5			174,77
6	MONTAÑA ZAMBRANO DONALD RUFARO	150301123-1	20,33	148,79	169,12
7	VELAZCO ROSA MARIA ROSARIO	160716832-1			165,54
8	RUIZEA COCOY EDUARDO RUFARO	171052059-4			162,70
9	PANA RAMIREZ OSCAR ESTUARDO	980227841-4			164,40
10	MARQUEZ GLORIA				166,51
11	CUPIA LOPEZ PEDRO LEONARDO	1712999410-1			166,55
12	SINIGARRA PALACIOS RICHY ESTELIA	170301296-3			167,11
13	SINIGARRA PALACIOS CLAUDIA PATRICIA (DERSA)	119002984-8			167,11
14	FRANCOZ ZAMBRANO ROSA DEL CARMEN				167,11
15	COCHEA SANCHEZ NERVO JOSE	070046021-1			168,39
16	LIMA FERRER HOLZER LUCIANO	210098988-2			178,61
17	COCHEA ROSA RENATO MEGIAS	070107858-4			169,76
18	MARAS FLORES MARINO ANIBAL	170487171-9			167,18
19	CUPIA BILIBON SERRAO ALBERTO	070036667-1			169,29
20	CUPIA LEONARDO ROSA ELIANA	171244857-8			169,35
21	QUINTANA AMARILLA ROSA ELIANA	170279246-8			168,18
22	MAZATO CADA WILFRY PUJADA	170251584-3			168,87
23	CUPIA LARGO ANTONIO JORDANO	070255261-1			172,99
24	CUPIA LARGO LUIS EDISON	171422857-2			169,56
25	POSCA CARLOS		96,49	83,65	179,95
26	TRONCOSO CALLE VICTOR EMILIO (DERSO)				256,82
27	RUZ REYESGOSIA PABLO WILFORD	081744830-8			136,79
28	MEZA WELZ ALBA JEANETH	040122222-9			166,86
29	AMALON CHANCO ANGEL ARCEÑO	17143581-8			169,91
					AREA TOTAL: 5.466,97

ORDENACION DE LOTES DE OBRAS - RESOLU 14 ESCRITURA DE SAN JUAN

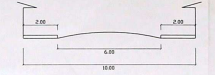
ITEM	SUBSECCION	AREA	VALOR	VALOR UNITARIO	VALOR TOTAL
1	INDIVIDUAL UTE 16A AREA	166,90	1.000,00	6.000,00	6.000,00
2	INDIVIDUAL UTE 16B AREA	167,44	1.000,00	6.000,00	6.000,00
3	INDIVIDUAL UTE 16C AREA	167,69	1.000,00	6.000,00	6.000,00
4	INDIVIDUAL UTE 16D AREA	174,77	1.000,00	6.000,00	6.000,00
5	INDIVIDUAL UTE 16E AREA	169,12	1.000,00	6.000,00	6.000,00
6	INDIVIDUAL UTE 16F AREA	165,54	1.000,00	6.000,00	6.000,00
7	INDIVIDUAL UTE 16G AREA	162,70	1.000,00	6.000,00	6.000,00
8	INDIVIDUAL UTE 16H AREA	164,40	1.000,00	6.000,00	6.000,00
9	INDIVIDUAL UTE 16I AREA	166,51	1.000,00	6.000,00	6.000,00
10	INDIVIDUAL UTE 16J AREA	166,55	1.000,00	6.000,00	6.000,00
11	INDIVIDUAL UTE 16K AREA	167,11	1.000,00	6.000,00	6.000,00
12	INDIVIDUAL UTE 16L AREA	167,11	1.000,00	6.000,00	6.000,00
13	INDIVIDUAL UTE 16M AREA	167,11	1.000,00	6.000,00	6.000,00
14	INDIVIDUAL UTE 16N AREA	168,39	1.000,00	6.000,00	6.000,00
15	INDIVIDUAL UTE 16O AREA	178,61	1.000,00	6.000,00	6.000,00
16	INDIVIDUAL UTE 16P AREA	169,76	1.000,00	6.000,00	6.000,00
17	INDIVIDUAL UTE 16Q AREA	167,18	1.000,00	6.000,00	6.000,00
18	INDIVIDUAL UTE 16R AREA	169,29	1.000,00	6.000,00	6.000,00
19	INDIVIDUAL UTE 16S AREA	169,35	1.000,00	6.000,00	6.000,00
20	INDIVIDUAL UTE 16T AREA	168,18	1.000,00	6.000,00	6.000,00
21	INDIVIDUAL UTE 16U AREA	168,87	1.000,00	6.000,00	6.000,00
22	INDIVIDUAL UTE 16V AREA	172,99	1.000,00	6.000,00	6.000,00
23	INDIVIDUAL UTE 16W AREA	169,56	1.000,00	6.000,00	6.000,00
24	INDIVIDUAL UTE 16X AREA	179,95	1.000,00	6.000,00	6.000,00
25	INDIVIDUAL UTE 16Y AREA	256,82	1.000,00	6.000,00	6.000,00
26	INDIVIDUAL UTE 16Z AREA	136,79	1.000,00	6.000,00	6.000,00
27	INDIVIDUAL UTE 16AA AREA	166,86	1.000,00	6.000,00	6.000,00
28	INDIVIDUAL UTE 16AB AREA	169,91	1.000,00	6.000,00	6.000,00
29	INDIVIDUAL UTE 16AC AREA	169,91	1.000,00	6.000,00	6.000,00

CORTE VIAS Y PASAJES

ESCALA: 1:100



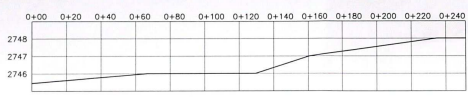
CALLE MIGUEL MEDINA
CALLE DANIEL MONTOYA



CALLE 1

CORTE LONGITUDINAL Y TRANSVERSAL DEL TERRENO

RELACION DE ESCALA: HOR=1--VER=10



COMITE PROMEJORAS DEL BARRIO LA ESPERANZA

UBICACION: PRIO DE PIEDRAHITA - CANTON QUITO - BELLAVISTA DE CALDERON

CONTIENE:

PLANTA GENERAL DE TOPOGRAFIA
CUADRO DE AREAS
UBICACION

PROFESIONAL: *[Signature]* REPRESENTANTE: *[Signature]*

FECHA: 08/08/2011

EST. TOTAL: GEOMATICA

PAIS: ECUADOR

PROFESION: TOPOGRAFIA

NUMERO DE IDENTIFICACION: 1

DECLARACION DEL INSTITUTO METEOROLOGICO

La oficina de Registro y Catastro del Estado de Quito, en cumplimiento de sus funciones, ha verificado que el levantamiento topografico presentado es correcto y que el terreno levantado es propio de la comunidad de Promotores del Barrio La Esperanza de la parroquia de PIEDRAHITA del canton QUITO.

Leontina
Directora General de Catastro

Revisado por la oficina de Catastro del Estado de Quito, en cumplimiento de sus funciones, se declara que el levantamiento topografico presentado es correcto y que el terreno levantado es propio de la comunidad de Promotores del Barrio La Esperanza de la parroquia de PIEDRAHITA del canton QUITO.

Leontina
Directora General de Catastro