

**ANTECEDENTE**


**ORDENANZA**

**MUNICIPAL**

**0025**



M0024



**Secretaría  
General del  
Concejo**

**SG**

**1196**

**16 MAR 2011**

Señores

**REPRESENTANTES DE LA URBANIZACIÓN DE INTERÉS SOCIAL DE  
DESARROLLO PROGRESIVO DEL BARRIO HÉROES DEL CENEP  
CONCEJALES/AS DEL DISTRITO METROPOLITANO  
ADMINISTRACIÓN GENERAL  
PROCURADURÍA METROPOLITANA  
SECRETARÍA DE TERRITORIO, HÁBITAT Y VIVIENDA  
SECRETARÍA GENERAL DE COORDINACIÓN TERRITORIAL Y  
PARTICIPACIÓN  
SECRETARÍA GENERAL DE PLANIFICACIÓN  
DIRECCIÓN METROPOLITANA DE CATASTRO  
ADMINISTRACIÓN ZONAL ELOY ALFARO  
COMISARÍA ZONAL ELOY ALFARO  
UNIDAD REGULA TU BARRIO**

Presente

De mis consideraciones:

Adjunto al presente, sírvase encontrar copia certificada de la **ORDENANZA MUNICIPAL No. 025**, sancionada el 2 de marzo de 2011, que aprueba la Urbanización de Interés Social de Desarrollo Progresivo Héroes del Cenepa.

Particular que comunico para los fines pertinentes.

Atentamente,

**Abg. José Luis Arcos Aldás  
SECRETARIO GENERAL DEL CONCEJO METROPOLITANO (E)**

XAS.  
2011-03-16



ORDENANZA MUNICIPAL No. **0025**

**EL CONCEJO METROPOLITANO DE QUITO**

Visto el Informe No. IC-O-2011-002, de 14 de enero de 2011, expedido por la Comisión de Suelo y Ordenamiento Territorial; y,

**CONSIDERANDO:**

- Que,** el artículo 30 de la Constitución de la República establece que: “Las personas tienen derecho a un hábitat seguro y saludable, y a una vivienda adecuada y digna, con independencia de su situación social y económica”;
- Que,** el artículo 31 del mismo cuerpo normativo, expresa que: “Las personas tienen derecho al disfrute pleno de la ciudad y de sus espacios públicos, bajo los principios de sustentabilidad, justicia social, respeto a las diferentes culturas urbanas y equilibrio entre lo urbano y lo rural. El ejercicio del derecho a la ciudad se basa en la gestión democrática de ésta, en la función social y ambiental de la propiedad y de la ciudad, y en el ejercicio pleno de la ciudadanía.”;
- Que,** el artículo 240 de dicho cuerpo normativo establece que: “Los gobiernos autónomos descentralizados de las regiones, distritos metropolitanos, provincias y cantones tendrán facultades legislativas en el ámbito de sus competencias y jurisdicciones territoriales...”;
- Que,** el artículo 264, numeral 1 de la Carta Fundamental manifiesta que: “Los gobiernos municipales tendrán las siguientes competencias:...1. Planificar el desarrollo cantonal y formular los correspondientes planes de ordenamiento territorial, de manera articulada con la planificación nacional, regional, provincial y parroquial, con el fin de regular el uso y la ocupación del suelo urbano y rural”;
- Que,** el artículo 54 literal c) del Código Orgánico de Organización Territorial, Autonomía y Descentralización, instituye como una función del Gobierno Autónomo Descentralizado Municipal la de establecer el régimen de uso del suelo y urbanístico, para lo cual se debe determinar las condiciones de urbanización, parcelación, lotización, división o cualquier otra forma de



**ORDENANZA MUNICIPAL No. 0025**

fraccionamiento de conformidad con la planificación cantonal, asegurando porcentajes para zonas verdes y áreas comunales;

**Que,** el artículo 57 del mismo Código, establece que las funciones del Concejo Municipal, entre otras, son: "a) El ejercicio de la facultad normativa en las materias de competencia del gobierno autónomo descentralizado municipal, mediante la expedición de ordenanzas cantonales, acuerdos y resoluciones; x) Regular y controlar, mediante la normativa cantonal correspondiente, el uso del suelo en el territorio del cantón, de conformidad con las leyes sobre la materia, y establecer el régimen urbanístico de la tierra; y, z) Regular mediante ordenanza la delimitación de los barrios y parroquias urbanas tomando en cuenta la configuración territorial, identidad, historia, necesidades urbanísticas y administrativas y la aplicación del principio de equidad interbarrial;"

**Que,** el artículo 322 del mismo Código establece procedimiento para la aprobación de las Ordenanzas Municipales;

**Que,** el artículo 2 numeral 1 de la Ley de Régimen para el Distrito Metropolitano de Quito establece que el Municipio del Distrito Metropolitano de Quito, tiene la competencia exclusiva y privativa de regular el uso y la adecuada ocupación del suelo, ejerciendo el control sobre el mismo;

**Que,** el artículo 8 numeral 1 del mismo cuerpo normativo, establece que le corresponde al Concejo Metropolitano, decidir mediante Ordenanza, sobre los asuntos de interés general, relativos al desarrollo integral y a la ordenación urbanística del Distrito;

**Que,** la Unidad Regula Tu Barrio es la dependencia encargada de procesar, canalizar y resolver los procedimientos para la regularización de la ocupación informal del suelo, en procura de agilizar la emisión de informes y demás trámites pertinentes para la legalización de barrios dentro del marco de planificación y el ordenamiento de la ciudad, conforme lo establecido en el artículo 2 de la Resolución Administrativa No. A0010 de 19 de marzo de 2010; y,



ORDENANZA MUNICIPAL No.

0025

**Que,** la Mesa Institucional de Trabajo, conformada por las siguientes instituciones y órganos: Administración Zonal Eloy Alfaro, Unidad Regula Tu Barrio, Secretaría de Territorio, Hábitat y Vivienda, Subprocuraduría Zonal, Jefatura de Catastro y Jefatura de Obras Publicas de la Administración Zonal Eloy Alfaro; emitió el Informe SOL-L-T/EA No. 003 de 27 de agosto de 2010, para que se autorice la Aprobación de la Ordenanza de la Urbanización de Interés Social de Desarrollo Progresivo denominado Barrio Héroes del Cenepa.

**En ejercicio de sus atribuciones legales constantes en los artículos 30, 31, 240 y 264 numeral 1 de la Constitución de la República; 54, literal c), 57, literales: a), x), z), y 322 del Código Orgánico de Organización Territorial Autonomía y Descentralización; 2, numeral 1; 8, numeral 1 de la Ley de Régimen para el Distrito Metropolitano de Quito, y 2 de la Resolución No. A0010 de 19 de marzo de 2010.**

**EXPIDE:**

**LA ORDENANZA DE LA URBANIZACIÓN DE INTERÉS SOCIAL DE  
DESARROLLO PROGRESIVO DENOMINADO BARRIO HEROES DEL CENEPA**

**Artículo 1.- DE LOS PLANOS Y DOCUMENTOS PRESENTADOS.-** Los planos y documentos presentados son de exclusiva responsabilidad del proyectista y de los copropietarios del predio denominado barrio "Héroes del Cenepa", sin perjuicio de la responsabilidad de quienes revisaron los planos y los documentos legales, excepto que hayan sido inducidos a engaño.

En caso de comprobarse ocultación o falsedad en los planos, datos o documentos, o de existir reclamos de terceros afectados, será de exclusiva responsabilidad de los propietarios del predio.

Las dimensiones y superficies de los lotes se encuentran determinadas en el plano aprobatorio, el cual forma parte integrante de esta Ordenanza, siendo en el futuro indivisibles.

**Artículo 2.- ESPECIFICACIONES TÉCNICAS.**



ORDENANZA MUNICIPAL No.

0025

<b>Zonificación actual:</b>	D3 (D203-80)
<b>Lote Mínimo:</b>	200.00 m2.
<b>Forma Ocupación del Suelo:</b>	(D) Continua Sobre Línea de fábrica
<b>Clasificación del Suelo:</b>	(SU) Suelo Urbano
<b>Eta de Incorporación:</b>	Eta de 1 (2006 hasta 2010)
<b>Uso principal:</b>	(R2) Residencial Mediana Densidad.

<b>Número de Lotes:</b>	45
<b>Área Útil de Lotes:</b>	5320.30 m2.
<b>Área de Vías y Pasajes:</b>	1441.82 m2.
<b>Área Verde y equip. comunal:</b>	382.68 m2. (7.19% del Área útil de Lotes)
<b>Área Total de Predio (lev.topog):</b>	7144.80 m2.
<b>Área Total de Predio (Escrit.):</b>	10000.00 m2.
<b>Diferencia (Lev. Topog.- Escrit.):</b>	2855.20 m2.

El número total de lotes es de 45, signados del uno (1) al cuarenta y cinco (45), cuyo detalle es el que consta en los planos y en el cuadro de beneficiarios adjunto al plano aprobatorio, cuadro que forma parte integrante de esta Ordenanza.

**Artículo 3.- ZONIFICACIÓN DE LOS NUEVOS LOTES.-** Se mantiene la zonificación del sector: D3 (D203-80); lote mínimo 200.00 m2; forma ocupación del suelo (D) sobre línea de fábrica; clasificación del suelo (SU) Suelo Urbano; Etapa de Incorporación; Etapa 1 (2006 hasta 2010); Uso principal (R2) Residencial Mediana.

Los lotes de menor área se legalizan por excepción, por tratarse de un asentamiento humano de hecho de interés social de desarrollo progresivo de 14 años y con un 84.40% de consolidación de viviendas conforme el plano adjunto.

**Artículo 4.- DEL ÁREA VERDE Y ÁREA DE EQUIPAMIENTO COMUNAL.-** Los copropietarios del predio a fraccionarse, transfirieren al Municipio del Distrito Metropolitano de Quito, como contribución de áreas verdes y áreas de equipamiento comunal, la superficie de trescientos ochenta y dos metros cuadrados con sesenta y ocho centímetros cuadrados (382.68 m2) que corresponden al 7.19 % del área útil de lotes, distribuidos de la siguiente manera:



ORDENANZA MUNICIPAL No.

0025

**Área Verde 1:**

**Ubicación:** Entre pasajes "A" y "D", lotes No. 23 y No. 22.

**Superficie:** 300.95 m<sup>2</sup>.

**Linderos:**

**Norte:** Pasaje "A" **longitud: 14.21 m**

**Sur:** Pasaje "D" **longitud: 11.83 m**

**Este:** Unión Pasajes "A" y "D" **longitud: 22.24 m**

**Oeste:** Con los lotes No. 23 **longitud: 9.38 m**

y lote No. 22 **longitud: 9.40 m, según forma del polígono en plano.**

**Equipamiento 1:**

**Ubicación:** Entre Pasaje "E", Propiedad Particular, lotes No. 18 y No. 15.

**Superficie:** 81.73 m<sup>2</sup>.

**Linderos:**

**Norte:** Lote No. 18 **longitud: 11.65 m**

**Sur:** Lote No. 15 **longitud: 10.80 m**

**Este:** Propiedad Particular **longitud: 8.35 m**

**Oeste:** Pasaje "E" **longitud: 6.30 m**

Por tratarse de un asentamiento humano de hecho de interés social de desarrollo progresivo de hace más de 14 años y con un 84.4% de consolidación de viviendas, conforme el plano aprobado, se autoriza a los propietarios del fraccionamiento a compensar monetariamente al Municipio del Distrito Metropolitano de Quito, de acuerdo al avalúo que determine la Dirección Metropolitana de Catastro, la diferencia del porcentaje de áreas verdes, que es de 149.50 m<sup>2</sup>, equivalente al 2.81 % del área útil de los predios.

**Artículo 5.- ESPECIFICACIONES DEL ÁREA VERDE Y ÁREA DE EQUIPAMIENTO COMUNAL.-** Las obras a ejecutarse dentro del área comunal son:



juegos infantiles, áreas verdes encespadas y arborizadas, mobiliario urbano, casa comunal.

**Artículo 6.- DE LAS VÍAS.-** La urbanización contempla un sistema vial de uso público, pero internamente la trama vial, no se encuentra acorde a la normativa vigente, debido a que este es un asentamiento humano de interés social de desarrollo progresivo de más de catorce años de existencia, con 84.40% de consolidación de viviendas el mismo que se encuentra con obras de infraestructura como: energía eléctrica, agua potable, alcantarillado, aceras, bordillos, adoquinado, red telefónica.

En la actualidad las vías son: una calle principal de 8.00 m; pasajes de: 4.00 m. y 3.00 m. de ancho.

Se considerará el Informe emitido el 16 de Agosto del 2010, por la Jefatura Zonal de Obras Públicas de la Administración Municipal Zonal Eloy Alfaro, respecto a los estudios viales realizados en la Asociación de Ayuda Mutua Héroes del Cenepa.

**Artículo 7.- DE LAS OBRAS A EJECUTARSE.-** Las obras a ejecutarse en la urbanización son las siguientes: áreas verdes y equipamiento comunal.

**Artículo 8.- DEL PLAZO DE LA EJECUCIÓN DE LAS OBRAS.-** El plazo de ejecución de la totalidad de las obras de urbanización, incluido el equipamiento del área comunal, es de un (1) año, de conformidad al cronograma de obras presentado por los copropietarios del predio a fraccionarse, contados a partir de la fecha de la sanción de la presente Ordenanza. De estas obras, los copropietarios del lote que se fracciona pagarán las contribuciones y mejoras de ley.

**Artículo 9.- DEL CONTROL DE EJECUCIÓN DE LAS OBRAS.-** La Administración Municipal Zona Eloy Alfaro, se responsabiliza del seguimiento en la ejecución y avance de las obras de urbanización hasta la terminación de las mismas, para lo cual se emitirán dos informes técnicos, uno por parte del departamento de Fiscalización y el otro por parte de Obras Públicas de la Administración Municipal Zona Eloy Alfaro, de manera semestral. Su informe favorable final será indispensable para levantar la hipoteca.





**Artículo 10.- DE LA MULTA POR RETRASO EN EJECUCIÓN DE OBRAS.-** En caso de retraso en la ejecución de las obras de urbanización, los copropietarios del predio fraccionado pagarán a la Municipalidad en calidad de multa, el uno por mil del total del costo de las obras no ejecutadas, por cada día de retraso.

De persistir el incumplimiento el Municipio podrá ejecutar las obras, cuyo costo estará a cargo de todos los propietarios de los lotes de la urbanización, además de un recargo del 30%.

Emitidos los informes correspondientes que establezcan la multa por incumplimiento de las obras de urbanización, se notificará a la Dirección Financiera para que se emita el título de crédito respectivo y se proceda a su cobro, incluso por la vía coactiva.

**Artículo 11.- DE LA GARANTÍA PARA LA EJECUCIÓN DE LAS OBRAS.-** Todos los nuevos lotes producto del fraccionamiento y legalización de los asentamientos, quedan gravados con primera, especial y preferente hipoteca a favor del Municipio del Distrito Metropolitano de Quito, gravamen que regirá una vez que se adjudiquen los lotes a sus respectivos beneficiarios, según el listado de beneficiarios que constan en el plano de fraccionamiento.

**Artículo 12.- DE LA TASA RETRIBUTIVA.-** Los copropietarios del predio fraccionado y legalizado cancelarán la tasa retributiva por servicios administrativos, tasa que será pagada dentro del plazo de sesenta días contados a partir de la fecha de la sanción de la ordenanza aprobatoria, previa la emisión de los títulos de créditos, emitidos por la Dirección Metropolitana Financiera, valor que se determinará basándose en el Cronograma Valorado de Obras presentado junto con los planos aprobatorios y de conformidad con los valores que le proporcione la Empresa Pública Metropolitana de Movilidad y Obras Públicas EPMMOP-Q.

**Artículo 13.- DE LA PROTOCOLIZACIÓN DE LA ORDENANZA.-** Los copropietarios del predio fraccionado y legalizado se comprometen, en el plazo de sesenta días, contados a partir de la fecha de sanción de la Ordenanza, a protocolizarla ante el Notario Público e inscribirla en el Registro de la Propiedad del Cantón Quito,



ORDENANZA MUNICIPAL No.

0025


con todos sus documentos habilitantes, caso contrario el Concejo Metropolitano dejará sin efecto esta autorización, notificándose del particular a la Comisaría de la Zona para que inicie las acciones pertinentes.


**Artículo 14.- DE LA ENTREGA DE ESCRITURAS INDIVIDUALES.-** Los copropietarios del predio fraccionado y legalizado deberán entregar las respectivas escrituras individuales a favor de los poseedores cuyos nombres se encuentran detallados en el cuadro de beneficiarios constantes en el plano del fraccionamiento, y de acuerdo al listado de legítimos beneficiarios de los lotes adjunto a esta Ordenanza, en el plazo máximo de un año contado a partir de la inscripción de la Ordenanza en el Registro de la Propiedad del Cantón Quito, bajo eventual responsabilidad civil y penal de los propietarios en caso de incumplimiento. Se autoriza que en caso de producirse transferencias de dominio hasta la protocolización e inscripción de la presente ordenanza en el Registro de la Propiedad del cantón Quito, estas sean avalizadas con el correspondiente certificado de ventas conferido por el registro de la propiedad para que surtan los efectos legales pertinentes.

**Artículo 15.- POTESTAD DE EJECUCIÓN.-** Para el fiel cumplimiento de las disposiciones de esta ordenanza, y en caso de que no se hayan cumplido los plazos establecidos, se podrá solicitar el auxilio de la Policía Nacional o ejecutar en forma subsidiaria los actos que los obligados no hubieren cumplido, a costa de estos. En este evento, se podrán recuperar los valores invertidos, por la vía coactiva, con un recargo del veinte por ciento (20%) más los intereses correspondientes.

**Disposición Final.-** Esta Ordenanza entrará en vigencia a partir de la fecha de su sanción.

Dada, en la Sala de Sesiones del Concejo Metropolitano, el 03 de febrero de 2011.

  
Sr. Jorge Albán  
PRIMER VICEPRESIDENTE DEL  
CONCEJO METROPOLITANO DE QUITO

  
Abg. Patricia Andrade Baroja  
SECRETARIA GENERAL DEL  
CONCEJO METROPOLITANO DE  
QUITO



ORDENANZA MUNICIPAL No.

0025

CERTIFICADO DE DISCUSIÓN

La infrascrita Secretaria General del Concejo Metropolitano de Quito, certifica que la presente Ordenanza fue discutida y aprobada en dos debates, en sesiones de 20 de enero y 3 de febrero de dos mil once.- Quito, **02 MAR 2011**

Abg. Patricia Andrade Baroja

SECRETARIA GENERAL DEL CONCEJO METROPOLITANO DE QUITO

ALCALDÍA DEL DISTRITO METROPOLITANO.- Distrito Metropolitano de Quito **02 MAR 2011**

EJECÚTESE:

Dr. Augusto Barrera Guarderas  
ALCALDE DEL DISTRITO METROPOLITANO DE QUITO

CERTIFICO, que la presente Ordenanza fue sancionada por el Dr. Augusto Barrera Guarderas, Alcalde del Distrito Metropolitano de Quito, el **02 MAR 2011**  
.- Distrito Metropolitano de Quito, **02 MAR 2011**

Abg. Patricia Andrade Baroja

SECRETARIA GENERAL DEL CONCEJO METROPOLITANO DE QUITO