

# ANEXOS

Somos del sector La  
Escuela



# JR – Estudios e Investigación CONSULTOR INDEPENDIENTE

Atucucho - 023412148/ 084023864 / jorachimen@yahoo.com

## ANEXO No.01

JR ESTUDIOS E INVESTIGACIÓN

### CONSULTORIA INDEPENDIENTE

VERIFICACIÓN DE LEGÍTIMOS POSESIONARIOS DE LOS BARRIOS: ATUCUCHO - SAN JACINTO Y NUEVOS HORIZONTES

PROCESO: AZDL-CDC-001-2010

FORMULARIO DE DECLARACIÓN JURAMENTADA

#### DATOS PERSONALES:

Apellidos y Nombres completos: Maldonado Morales María Luzmila C. Identidad: 171099087-8 Ocupación: Empleado particular

Estado civil: Casada Nombre del cónyuge: Morales Cepeda Targuino Cargas familiares: \_\_\_\_\_

#### DATOS DE POSESIÓN:

Tiempo de posesión: \_\_\_\_\_ Socio Fundador: X Cesión de derechos: \_\_\_\_\_ De quién: \_\_\_\_\_ Delegación otorgada por: \_\_\_\_\_

Conflicto no judicial: SI NO X Explique: \_\_\_\_\_

Conflicto Judicial: SI NO X Explique: \_\_\_\_\_

Posesión de espacio público: SI NO X Autorizado por: \_\_\_\_\_ Con otro posesionario: SI NO Lote: \_\_\_\_\_

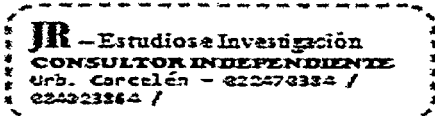
Por aplicación de Ley Interpretativa de 1996: SI NO En la actualidad poseo el único lote en: Mz. 4, Lote 1

**DECLARACIÓN:** Yo Maldonado Morales María Luzmila portador de la Cédula de Ciudadanía N° 171099087-8 declaro bajo juramento y advertido/a de las penas del perjurio que la información proporcionada en este documento es verídica y legítima; de comprobarse falsedad en la misma; asumo las sanciones previstas en la Ley y aceptaré a no ser beneficiario/a con el otorgamiento de las escrituras públicas sin reclamo posterior alguno.

Quito, D.M., 09 de marzo del 2011

POSESIONARIO/A

**ANEXO No.02**



Secretaría de Ordenamiento Territorial, Habitación y Infraestructura

**PROCESO DE ACTUALIZACIÓN Y VERIFICACIÓN DE LEGÍTIMOS POSESIONARIOS DE LOS ASENTAMIENTOS IRREGULARES DE ATUCUCHO, SAN JACINTO Y NUEVOS HORIZONTES.**

**CERTIFICACIÓN DE DOCUMENTACIÓN PRESENTADA**

**BARRIO: ATUCUCHO                      SECTOR: LA ESCUELA**

**A.- IDENTIFICACION**

- 1.- Nombres y apellidos completos: **TORRES LLANO EDISON MANUEL**
- 2.- Cédula de identidad: **1712535125**
- 3.- Lugar y fecha de nacimiento: **PICHINCHA, 6 ABRIL 1973**
- 4.- Estado civil: **SOLTERO**
- 5.- Ocupación: **EMPLEADO PARTICULAR**

**B.- IDENTIFICACION DEL LOTE**

- 1.- Manzana 41                      N° Lote 1                      Superficie: 185 m2

**C.- DOCUMENTOS PRESENTADOS**

**SI                      NO**

- |   |          |
|---|----------|
| a) Copias de las cédulas de ciudadanía, si son casados;   |          |
| b) Copia de la partida de defunción, si es viudo/a  |          |
| c) Si vive en Unión Libre, documento que respalde tal situación.  |          |
| d) Copia del certificado de votación en el último evento electoral;   | <b>X</b> |
| e) Original o copia de el o los documentos que acreditan el origen y tiempo de posesión del lote;   | <b>X</b> |
| f) En caso de encontrarse divorciado/a, sentencia de divorcio o partida de matrimonio.  |          |
| g) Certificado actualizado del Registrador de la Propiedad del cantón Quito que compruebe que el solicitante no es propietario de otro u otros bienes raíces dentro del Distrito Metropolitano de Quito, antes del año de 1996. |          |

**D.- OBSERVACIONES:  
DOCUMENTACION COMPLETA.**

Registrado por.

Quito D.M. a los 16 días del mes de febrero de 2011

**RESERVADO**

**ANEXO No. 03****REGISTRO DE OFICIOS SOBRE RECTIFICACION DE MEDIDAS****SECTOR: LADERAS DEL CISNE**

Nº	CEDULA DE IDENTIDAD	APELLIDOS Y NOMBRES	MZ	LOTE	PLANO FINAL	OBSERVACIONES
1	1707219497	CHIPANTASI ANELOA MARIA ANGELA	76	4	203,92	RECTIFICACION DE MEDIDAS
2	1705669495	VIDAL ZAMORA JOSE JORGE JESUS	85	11	156,17	RECTIFICACION DE MEDIDAS
3	0400869814 /1706624440	ORTEGA CHAMORRO HOMERO ABRAHAM/ MARCAYATA PAEZ MARIA ROSARIO	86	1	196,41	RECTIFICACION DE MEDIDAS
4	1001606126	VALLEJOS MANUEL MESIAS	86	4	181,28	RECTIFICACION DE MEDIDAS
5	1721078242	CUENCA MUEVECELA MARTHA ALEXANDRA Y OTROS	86	15	112,06	RECTIFICACION DE MEDIDAS
6	1709477499	CUASPUD TIPAZ JOSE LAUREANO	87	10	228,34	RECTIFICACION DE MEDIDAS
7	1713988721	FERNANDEZ LOPEZ LUIS ALBERTO	88	11	122,52	RECTIFICACION DE MEDIDAS
8	1701706077	FERNANDEZ QUINGUANGO LUIS ASTULFO	88	12	121,64	RECTIFICACION DE MEDIDAS
9	1709438178	SIMBAÑA MORALES VICTOR EDUARDO	88	18	208,15	RECTIFICACION DE MEDIDAS
10	1714504170	OBANDO PADILLA CLARA ELISA	88	23	212,36	RECTIFICACION DE MEDIDAS
11	1706407135	ROJAS RIVERA LUIS ENRIQUE	88	25	204,40	RECTIFICACION DE MEDIDAS
12	1700934647	VACA VALENCIA EFREN	124	4	193,58	RECTIFICACION DE MEDIDAS
13	0912750973	SATIAN BAJAÑA MARTINA MELANIA	124	6	188,59	RECTIFICACION DE MEDIDAS
14	0701401424	GUALAN ZALAZAR ANGEL PORFIRIO	124	7	96,32	RECTIFICACION DE MEDIDAS
15	1103254387	CHUNCHO FERNANDEZ FELICIA JUDITH	125	3	201,36	RECTIFICACION DE MEDIDAS
16	0101382828	GUALPA VILLEGAS DOLORES ALBANCINA	130	2	200,68	RECTIFICACION DE MEDIDAS
17	1001103769	CHASIGUANO TUQUEREZ ANGEL MARIA	130	3	209,19	RECTIFICACION DE MEDIDAS
18	1713625505	CHASIGUANO GUAMAN ROSA MATILDE	130	4	188,34	RECTIFICACION DE MEDIDAS
19	1703623213	QUILUMBAQUIN TIPANLUIZA MARIA ORFELINA	130	5	392,13	RECTIFICACION DE MEDIDAS

20	0500725262	CHANGOTASIG CHASIG CARMEN AMELIA	131	8	157,96	RECTIFICACION DE MEDIDAS
21	1000607125	MENA CHICAZ AIDA ANGELICA	83	2	284,03	UNIFICADO LOTES 2,3 Y 4
<b>SECTOR: PLANADAS DEL CISNE</b>						
Nº	CEDULA DE IDENTIDAD	APELLIDOS Y NOMBRES	MZ	LOTE	PLANO FINAL	OBSERVACIONES
1	0600874317	YAHUACHI LEON RAMON	58	15	109,90	RECTIFICACION DE MEDIDAS
2	0401244934	ESCOBAR CHARFUELAN ROSA ELVIRA	64	1	227,61	RECTIFICACION DE MEDIDAS
3	1707201669	MIÑO LITA GUILLERMO VINICIO	65	8	193,41	RECTIFICACION DE MEDIDAS
4	2100100581 / 2100083266	CAMBISACA SALINAS MARIA ENCARNACION/ ORTEGA PULLA RAFAEL FLORENCIO	69	6	88,71	RECTIFICACION DE MEDIDAS
5	1708350259	VIVEROS MONTENEGRO GLADYS FABIOLA	74	14	334,48	RECTIFICACION DE MEDIDAS
6	1713852091	MENDEZ MONTALVO ALEXANDRA GUADALUPE	77	20	121,65	RECTIFICACION DE MEDIDAS
7	1600205130	CHILIQINGA TUALOMBO MARCO VINICIO	82	4	123,07	RECTIFICACION DE MEDIDAS
8	1710136647	CHILIQINGA TUALOMBO NELY FABIOLA	82	5	112,59	RECTIFICACION DE MEDIDAS
9	0500489448	CABRERA LUIS GONZALO	89	6	196,95	RECTIFICACION DE MEDIDAS
10	1712021334	GARZON ZUÑIGA FLAVIO BLADIMIR	92	5	206,77	RECTIFICACION DE MEDIDAS
11	1722521091	PINOS ARRIETA SULY MARIELA	122	1	134,82	RECTIFICACION DE MEDIDAS
12	0400538294	CONGO VILLALBA AZAEL OSWALDO	132	2	182,00	RECTIFICACION DE MEDIDAS
13	1717637019	OSTAIZA ANDRADE YADIRA ELIZABETH	132	6	110,67	RECTIFICACION DE MEDIDAS
14	1706257654	GOMEZ PABLO EDUARDO	132	8	180,00	RECTIFICACION DE MEDIDAS
15	0502189616	LLAMBA ALMACHI SOLEDAD ALEXANDRA	57	1	355,38	UNIFICADO 1 Y 2
16	1704418894	QUISHPI PILAMUNGA MANUEL	58	8	206,84	UNIFICADO 8 Y 9
17	1705235487	SUAREZ GOMEZ MARIA DE LOURDES	60	13	100,78	UNIFICAR LOTE 13,14,15
18	1702931419	GOMEZ ALVEAR JOSE ANTONIO	65	10	203,63	UNIFICADO 10 Y 11
19	1712324266 / 1711994044	SOLORZANO LEMA OLGER VIDAL/PASTAZ YAMA LUZ ANGELICA	68	1	253,57	UNIFICADO LOTE 1 Y 2

20	1705914792	CISNEROS AMAN MARIO IVAN	78	5	211,72	UNIFICADO 5 Y 8
21	1711249878	ESTASIO PASPUEZAN MANUEL ERNESTO	78	10	209,67	UNIFICADO 9 Y 10
22	0400403705	ISIZAN PASPUEL VICTOR	79	3	246,43	UNIFICADO 3 Y 4
23	1712019965	URQUIZO URQUIZO JOSE ANTONIO	91	3	97,95	UNIFICADOS 3 Y 4
24	1703162741	GUTIERREZ VICENTE GILBERT RENE	91	5	192,36	UNIFICADO 5 Y 6
25	1704091584	QUISHPE FARINANGO VIRGINIA	121	14	328,82	UNIFICADO LOTE 14, 15, 16
26	1002644456	CASTRO JARAMILLO RUTH MARIA	132	3	311,83	UNIFICADO LOTE 3 Y 4

**SECTOR: UNION LA PAZ**

Nº	CEDULA DE IDENTIDAD	APELLIDOS Y NOMBRES	MZ	LOTE	PLANO FINAL	OBSERVACIONES
1	0701046260	VARGAS ROBLES PATRICIO STALIN	50	4	123,33	RECTIFICACION DE MEDIDAS
2	1707858914	RODRIGUEZ MARCILLO VICENTE JOSE	51	7	110,49	RECTIFICACION DE MEDIDAS
3	1707425805	CHILUISA QUIMBIA MARIA LUCILA	52	1	133,56	RECTIFICACION DE MEDIDAS
4	1703914596	NAVAS NOBOA CARLOS ALBERTO	52	2	127,78	RECTIFICACION DE MEDIDAS
5	1709782690	NAVAS NOVOA ELIZABETH DE LAS MERCEDES	52	3	107,51	RECTIFICACION DE MEDIDAS
6	0914032529	TENELEMA MOROCHO MARIANO	52	6	102,71	RECTIFICACION DE MEDIDAS
7	1702401314	PALLO PALLO MIGUEL	52	8	93,12	RECTIFICACION DE MEDIDAS
8	0702621392	ELIZALDE CORDOVA VICTOR HUGO	52	9	106,10	RECTIFICACION DE MEDIDAS
9	0600186506	MERINO VALLEJO RICARDO	52	11	102,56	RECTIFICACION DE MEDIDAS
10	1704205911	LOPEZ LLUMIQUINGA MANUEL MARIA	52	14	239,90	RECTIFICACION DE MEDIDAS
11	1101633038	YUNGA OJEDA LAURO VICENTE	95	7	261,92	RECTIFICACION DE MEDIDAS
12	1705073102	GRAMAL CABASCANGO LUIS ALFONSO	95	9	266,93	RECTIFICACION DE MEDIDAS
13	0101246577	AGUILAR AVILA JESUS MESIAS	97	14	106,38	RECTIFICACION DE MEDIDAS
14	1100557048	LUZON YAGUANA BOLIVAR FEDERICO	117	14	414,48	RECTIFICACION DE MEDIDAS

**JR – Estudios e Investigación CONSULTOR INDEPENDIENTE**

Atucucho - 023412148/ 084023864 / jorachimen@yahoo.com

15	1720871183	CHAUCA SIFUENTES LUIS ENRIQUE	136	7	246,39	RECTIFICACION DE MEDIDAS
16	1711312585	SIMBAÑA GUALOTUÑA MARÍA SANTOS	136	10	134,58	RECTIFICACION DE MEDIDAS
17	0401000468	SALAZAR REINA JOSE HUMBERTO	137	1	233,66	RECTIFICACION DE MEDIDAS
18	0400213450	LOPEZ GALEANO FANNY OLIMPIA	137	3	305,28	RECTIFICACION DE MEDIDAS
19	1707287601	CALDERON SUSANA CORILA	138	2	122,57	RECTIFICACION DE MEDIDAS
20	1707421317	CONDOY NAGUA JUANA LEONOR	140	5	109,65	RECTIFICACION DE MEDIDAS
21	1703208460	FARINANGO AYENLA MARIA ELENA	140	8	103,33	RECTIFICACION DE MEDIDAS
22	0500449046	JAMI OTAVALO LUZ MARIA	141	6	99,81	RECTIFICACION DE MEDIDAS
23	1102459425	CUEVA PARDO MARIA INMACULADA	142	12	106,94	RECTIFICACION DE MEDIDAS
24	1703474559	AGUIRRE SAAVEDRA MARIA JOSEFINA	157	3	334,82	RECTIFICACION DE MEDIDAS
25	0601138340	HUARACA BUÑAY JUAN	46	12	206,70	UNIFICADO LOTE 12 Y 13
26	1101852117/ 1709778185	MACAS GUAMAN MARIA ANTONIA DE JESUS/ MACAS MACAS MAXIMO MANUEL	47	3	114,91	UNIFICAR LOTE 3 Y 13
27	1101490538	LOARTE GUAYA NÚMAN CERVILIO	48	5	207,35	UNIFICADO 5 Y 6
28	1707408116	HERNÁNDEZ GALARZA ZOILA IRLANDA	51	5	210,23	UNIFICADO LOTE 5 Y 6
29	1000943330	CONTERÓN PICUASI LUIS ANTONIO	51	16	103,04	UNIFICADO LOTE 16 Y 17
30	1704209970/ 1704771540	MANOSALVAS ARIAS JORGE EDUARDO/ AYALA RUIZ BLANCA MARUJA	51	18	197,35	UNIFICADO LOTE 18 Y 19
31	0200386993	CASPI CHACAN JORGE ENRIQUE	51	22	173,40	UNIFICADO LOTE 22 Y 24
32	1707900476	TENELEMA MOROCHO MARIA TERESA	55	7	320,02	UNIFICADO LOTE 7 Y 8
33	0602107534	URQUIZO ESTRELLA BRUNO	93	2	248,98	UNIFICADO 2 Y 3
34	1701215285	PILATASIG CANCHIGÑIA GONZALO	94	16	308,46	UNIFICADO LOTE 16 Y 17
35	0400443628	PATIÑO TREJO LUIS ARNULFO	98	3	139,94	UNIFICAR LOTE 3 Y 4
36	1710530062	BECERRA MOLINA SERGIO JAVIER	114	4	0,00	UNIFICAR 4 Y 5
37	1705112009	FLORES GUERRERO JOSE ALBERTO	116	3	381,47	UNIFICADO LOTE 3 Y 4

38	0602082398	SHUISHE TOGLLA DAMACIO	116	16	245,31	UNIFICADO LOTE 16 Y 17
39	0400265716	PUSDA CHAMORRO LUIS HUMBERTO	138	7	197,22	UNIFICADO 7 Y 8

**SECTOR: LA ESCUELA**

Nº	CEDULA DE IDENTIDAD	APELLIDOS Y NOMBRES	MZ	LOTE	PLANO FINAL	OBSERVACIONES
1	1712635125	TORRES LLANO EDISON MANUEL	41	1	174,01	RECTIFICACION DE MEDIDAS
2	1714619895/ 1717132557	JAMI JAMI SEGUNDO ANDRES/ JAMI JAMI MARIA ROCIO	41	2	182,16	RECTIFICACION DE MEDIDAS
3	17918211220 01	CORPORACION DE SALUD ATUCUCHO.	99	1	248,66	RECTIFICACION DE MEDIDAS
4	1705799722	QUISHPE CARGUA MARIA ROSARIO	101	2	212,65	RECTIFICACION DE MEDIDAS
5	1718450784	LUMBI MANOBANDA MARIA LAURA	101	8	110,74	RECTIFICACION DE MEDIDAS
6	0800756066	ESTUPIÑAN MOSQUERA LEONER ALCIVAR	101	9	111,38	RECTIFICACION DE MEDIDAS
7	1713990867/ 0201633815	LALANGUI MAZA LUIS ANGEL / CUMIÑA VALDEZ NARCIZA BOLIVIA	102	1	93,35	RECTIFICACION DE MEDIDAS
8	1710325554	BAUTISTA CABASCANGO SUSANA	102	16	101,06	RECTIFICACION DE MEDIDAS
9	1707967830	SUAREZ SANCHEZ MARCIA ELENA	103	2	155,87	RECTIFICACION DE MEDIDAS
10	0401339825	CALPA RIVERA MARIA LUCILA	145	5	133,89	RECTIFICACION DE MEDIDAS
11	1709609091	MENDIETA QUEZADA JOSE ABEL	43	2	178	UNIFICADO 2 Y 3
12	1706070826	GUTIERREZ LUCILA MARTINA	43	6	289,57	UNIFICADO 6 Y 7
13	0600886204	OBANDO USHCA MANUEL	99	8	209	UNIFICADO 7 Y 8
14	1707756399	BAUTISTA CABASCANGO JOSE ALFONSO	109	5	216	UNIFICADO 5 Y 8
15	0600868871	GUAMAN QUISHPI PEDRO	112	5	203	UNIFICADO 5 Y 6
16	0602140493	TENESACA PILAMUNGA IGNACIO	143	13	211	UNIFICADO 13 Y 16
17	1900111517	JIMENEZ JIMÉNEZ BOLIVAR	155	11	98	UNIFICADO 11 Y 12
18	17922769260 01	CENTRO BIBLICO APOSENTO ALTO	169	8	506	UNIFICADO LOTE 8 Y 9

**SECTOR: CORAZON DE JESUS**



**JR – Estudios e Investigación CONSULTOR INDEPENDIENTE**

Atucucho – 023412148/ 084023864 / jorachimen@yahoo.com

Nº	CEDULA DE IDENTIDAD	APELLIDOS Y NOMBRES	MZ	LOTE	PLANO FINAL	OBSERVACIONES
1	1707380018	JARAMILLO PALADINES ELOY HERNAN	8	9	161,92	RECTIFICACION DE MEDIDAS
2	1303160756	VERA CEDEÑO NORMA KETTY	9	18	107,53	RECTIFICACION DE MEDIDAS
3	1708248511	AGILA ROMERO HECTOR POLIVIO	21	14	114,32	RECTIFICACION DE MEDIDAS
4	1002019519	CATUCUANGO CUASCOTA JOSE FRAILE	28	8	91,35	RECTIFICACION DE MEDIDAS
5	0800980633	LARA MONTAÑO MARIA SALOME	28	19	206,06	RECTIFICACION DE MEDIDAS
6	1704808045	HURTADO ERAZO LIGIA ESMERALDA	9	2	358,93	UNIFICADO 2 Y 3

**SECTOR: LA CAMPIÑA**

Nº	CEDULA DE IDENTIDAD	APELLIDOS Y NOMBRES	MZ	LOTE	PLANO FINAL	OBSERVACIONES
1	1709862021	LOPEZ ROSALES NUVIA ANACELI	1	1	83,93	RECTIFICACION DE MEDIDAS
2	1704739240	CASTILLO VALLEJO SEGUNDO LORENZO	1	2	116,34	RECTIFICACION DE MEDIDAS
3	1703262418	RIVERA LUIS	1	3	130,35	RECTIFICACION DE MEDIDAS
4	0600311559	CHAFLA TENECELA LUIS ALBERTO	1	4	250,09	RECTIFICACION DE MEDIDAS
5	1706072368	PILLAJO SAGÑAY PAULA	1	5	131,62	RECTIFICACION DE MEDIDAS
6	1709045254	CABEZAS OÑA JUANA	1	6	266,43	RECTIFICACION DE MEDIDAS
7	0600885305	SANTILLAN MORALES ILDA MARINA	16	15	142,23	RECTIFICACION DE MEDIDAS
8	0601546310	AZOGUE GAGUANCELA MARIA PASCUALA	17	3	118,68	RECTIFICACION DE MEDIDAS
9	1713525655	MINA CAICEDO MARIA SABINA	31	7	108,21	RECTIFICACION DE MEDIDAS
10	1716021231	CACERES DIAZ GALO FABIAN	31	15	102,29	RECTIFICACION DE MEDIDAS
11	1714888391	CEPEDA GREFA JACQUELINE DEL ROCIO	31	19	95,21	RECTIFICACION DE MEDIDAS
12	0601079411	BONILLA CHASHUY HIPOLITO	33	7	200,74	RECTIFICACION DE MEDIDAS
13	0201452737	SANCHEZ GAVILANEZ BERTHA TEMILDA	36	3	262,03	RECTIFICACION DE MEDIDAS

14	0200799591	QUINTANA LUCIO REYNEL EDUARDO	39	4	206,73	RECTIFICACION DE MEDIDAS
15	0702245135	PAUCAR PAUCAR SANTOS FLAVIO	39	5	98,74	RECTIFICACION DE MEDIDAS
16	0200701878	QUINTANA LUCIO JOSE GUALBERTO	39	8	191,72	RECTIFICACION DE MEDIDAS
17	0501474308	DIAZ PILATASIG MANUEL SEGUNDO	104	1	169,08	RECTIFICACION DE MEDIDAS
18	0500143805	TIPANTUÑA MOLINA ANGEL MARIA	104	2	228,2	RECTIFICACION DE MEDIDAS
19	0500926977	TIPANTUÑA TIGSE JOSE JOAQUIN	104	4	299,36	RECTIFICACION DE MEDIDAS
20	0500903273	TOAPANTA VARGAS TERESA	148	6	82,22	RECTIFICACION DE MEDIDAS
21	1721058640	YAUQUI TOAPANTA JORGE GEOVANNY	148	9	80,07	RECTIFICACION DE MEDIDAS
22	1708483373	CACERES DIAS MERCEDES	149	3	178,93	RECTIFICACION DE MEDIDAS
23	1002129599	RODRIGUEZ RODRÍGUEZ JORGE IVAN	149	8	184,61	RECTIFICACION DE MEDIDAS
24	1001107018	MUÑOZ VICTOR MANUEL	149	10	192,37	RECTIFICACION DE MEDIDAS
25	1102786603	VELEZ GUERRERO EDUARDO ISABEL	149	11	97,94	RECTIFICACION DE MEDIDAS
26	1101599833	VELEZ GUERRERO GUIDA FREDESVINDA	149	12	90,5	RECTIFICACION DE MEDIDAS
27	1102733407	VELEZ GUERRERO ROSA EMERITA	149	13	202,99	RECTIFICACION DE MEDIDAS
28	1101588547	GUERRERO MERINO MARIA HERMANDINA	149	14	211,56	RECTIFICACION DE MEDIDAS
29	1718252206	MONTENEGRO JACOME DANIELA ALEXANDRA	15	7	405,28	UNIFICADO 7 Y 8
30	1708118714	LOYOLA NANCY LILIANA	16	4	638,47	UNIFICADO CON EL LOTE 4 Y 5
31	1001325891	BURBANO CARMEN MARIA FABIOLA	31	24	304,26	UNIFICADO LOTES 24 Y 25
32	1704842432	LOPEZ FERNANDEZ MARIA PIEDAD	32	3	215,63	UNIFICADO LOTES 3 Y 5
33	1708213994	ENRIQUEZ GUERRA MIGUEL ANGEL	161	3	306,85	UNIFICADO LOTE 3 Y 4
<b>TOTAL OFICIOS RECIBIDOS</b>			<b>143</b>			

**ANEXO No 04.**

**INSTRUCTIVO PARA EL PROCESO DE ACTUALIZACIÓN Y VERIFICACION  
DE LEGITIMOS POSESIONARIOS DE LOS BARRIOS ATUCUCHO, SAN  
JACINTO Y NUEVOS HORIZONTES**

**ANTECEDENTES:**

1. El predio Atucucho, de propiedad del Ministerio de Salud Pública, conformado por los barrios Atucucho, San Jacinto y Nuevos Horizontes, desde hace más de 25 años ha sido objeto de asentamientos irregulares e irreversibles por parte principalmente de personas de escasos recursos económicos.
2. Con la finalidad de solucionar el problema, el Plenario de las Comisiones Legislativas, con fecha 29 de mayo de 1996, expidió un Decreto Legislativo autorizando al Ministerio de Salud Pública para que en forma directa y sin el requisito de pública subasta, proceda a vender a los poseisionarios un lote de terreno de 491.680 m<sup>2</sup>, integrante del predio Atucucho. Dicho Decreto fue publicado en el Registro Oficial No. 971 de 20 de junio de 1996. Posteriormente, el Congreso Nacional, mediante Ley No. 2003-5 de 24 de abril de 2003, publicada en el Registro Oficial No. 90 de 27 de mayo del mismo año, autorizó al indicado Ministerio a que en forma directa y sin el requisito de pública subasta proceda a vender a los poseisionarios de lotes de terreno en una extensión aproximada de 44,77 Has., correspondientes a los asentamientos de los barrios San Jacinto de Atucucho, Nuevos Horizontes y de la Asociación Agrícola Rumiloma, desmembrándolos de la hacienda Atucucho.
3. En vista de que jamás se ejecutaron las acciones señaladas, la Asamblea Nacional, con fecha 29 de julio de 2010, expidió la Ley Interpretativa a los ya referidos Decreto Legislativo y Ley No. 2003-5, que se halla publicada en el Registro Oficial No. 255 (S) de 11 de agosto de 2010. En el antepenúltimo inciso del art. 1, esta Ley Interpretativa prescribe que para garantizar que los lotes se adjudiquen a los poseisionarios, el Municipio del Distrito Metropolitano de Quito realice una actualización del censo existente de verificación de legítimos poseisionarios, cuyo listado deberá constar en la Ordenanza de regularización de los asentamientos.
4. Con este antecedente, el Municipio del Distrito Metropolitano de Quito ha

contratado una consultoría, cuyo objetivo es actualizar y verificar los legítimos poseedores (aproximadamente 3.000) de los asentamientos irregulares correspondientes a los barrios Atucucho, San Jacinto y Nuevos Horizontes, a cargo de la Administración Zonal La Delicia.

5. Para cumplir el objetivo señalado, es indispensable disponer de un instructivo de procedimientos para el proceso de verificación de los legítimos poseedores, debidamente validado.

**ART. 1.-** El proceso de verificación de los legítimos poseedores asentados en los barrios Atucucho, San Jacinto y Nuevos Horizontes del predio Atucucho será cumplido por el personal de la consultora contratada para este fin por el Municipio del Distrito Metropolitano de Quito, en coordinación con el Comité Pro Mejoras de los indicados barrios.

**ART. 2.-** El Comité Pro Mejoras de Atucucho, desde hace varios meses atrás viene con la comunidad trabajando para que los poseedores preparen sus carpetas con la documentación de soporte, para legitimar dicha condición.

**ART. 3.-** Habiéndose suscrito el contrato del Municipio del Distrito Metropolitano de Quito, con la Consultora, el 28 de diciembre de 2010 y establecido el lugar de trabajo, el Comité Pro Mejoras ha procedido a entregar un CD con un listado en donde no constan todos los poseedores de los sectores de Atucucho, así como de los poseedores de Nuevos Horizontes y San Jacinto. Sin embargo, los coordinadores de cada sector han procedido a entregar las carpetas de cada uno de los poseedores, con documentos únicamente de identificación en su mayoría y en otros casos no existen justificativos de la posesión, se suscribirán actas de entrega recepción que respalden dichas entregas. Las carpetas que directamente presenten los interesados poseedores serán recibidos por Secretaría de la Consultora.

**ART. 4.-** Quienes consideren tener la calidad de legítimos poseedores, tienen la obligación de llenar un formulario "Declaración Juramentada" en la oficina de la consultora documento que forma parte del presente Instructivo, la misma que será adjuntada a la carpeta de cada poseedor.

**ART. 5.-** Así mismo cada poseedor que se considere tener dicha condición, en su carpeta deberán constar los siguientes documentos:

- a) Copias de las cédulas de ciudadanía, si son casados;
- b) Copia de la partida de defunción, si es viuda/o.
- c) Si vive en Unión Libre, documento que respalde tal situación.
- d) Copia del certificado de votación en el último evento electoral;
- e) Original o copia de el o los documentos que acrediten el origen y tiempo de posesión del lote;
- f) Certificado actualizado del Registrador de la Propiedad del cantón Quito que compruebe que el solicitante no es propietario de otro u otros bienes raíces dentro del Distrito Metropolitano de Quito, antes del año de 1996.

**ART. 6.-** Una vez que el personal de la consultora verifique la documentación de identidad de cada posesionario que se encuentra en la carpeta, procederán, a inspeccionar los lotes de cada sector con el objeto de comprobar la veracidad de la información consignada, para lo cual podrá recabar todo dato que estime necesario. En este recorrido se levantará un inventario de lotes vacíos o abandonados y aquellos que se encuentren en sector de riesgo.

**ART. 7.-** La posesión que habilita a ser incluido en el listado de legítimos poseedores, una vez presentado todos los documentos, deberá cumplir los siguientes requisitos:

- a) ser actual;
- b) haberse mantenido por al menos 5 años no interrumpidos;
- c) ser regular, es decir, proceder de justo título y haber sido adquirida de buena fe, en los términos consignados en el art. 717 y siguientes del Código Civil;
- d) no ser violenta ni clandestina, según las reglas contenidas en los arts. 725 a 728 del mismo Código.
- e) Poseer vivienda, tener por lo menos cultivos.

**ART. 8.-** Para el cómputo del plazo establecido en la letra b) del artículo anterior, se tendrá también en cuenta el tiempo de posesión de el o de los antecesores del actual poseedor. Se presentarán documentos que certifiquen tal situación.

**ART. 9.-** En caso de que la consultora encontrare poseedores que disponen de títulos de propiedad debidamente legalizados e inscritos, no los

incluirá en el listado de legítimos poseionarios que aspiran a convertirse en dueños del lote que ocupan, sino en otro específico, que servirá de base para que no se dupliquen tales títulos.

**ART. 10.-** Los listados de los legítimos poseionarios serán publicados en cada sector en sitios visibles y en el Comité Pro Mejoras, para que los moradores conozcan, debiendo en el plazo de quince días posteriores, cualquier poseionario afectado podrá presentar cualquier observación por escrito a la consultora para su verificación, de no hacerlo se entenderá que dichas listas han sido aceptadas y serán incluidas en la Ordenanza y en el plano correspondiente.

**ART. 11.-** En los casos de conflictos judiciales entre poseionarios, pendientes de resolución, la venta de los lotes se realizará de acuerdo con lo que determine la respectiva sentencia, una vez que ésta se halle ejecutoriada.

**ART. 12.-** Si durante el proceso de actualización del listado de poseionarios existen o se suscitaren nuevos conflictos, la consultora promoverá que se los resuelva en forma amigable y será ésta quien preparará el acta de solución al conflicto. Si ello no fuere posible, toda la documentación será enviada a un Centro de Mediación que en su momento se indicará, para que se implementen métodos alternativos de solución, de acuerdo con la ley de la materia.

El acta de mediación será incorporada a la carpeta del legítimo poseionario, dicha observación constará en la ficha individual.

**ART. 13.-** ningún poseionario podrá recibir en propiedad más de un inmueble, por sí o por interpuesta persona.

**ART. 14.-** Una vez que se expida la Ordenanza para la regularización y escrituración, se suscriba con el Ministerio de Salud, los términos de la negociación, se procederá a la elaboración y suscripción de las escrituras a favor de los legítimos poseionarios de los sectores de Atucucho, Nuevos Horizontes y San Jacinto.

**ART. 15.-** El presente instructivo será aprobado por el Administrador del contrato.

**JR – Estudios e Investigación CONSULTOR INDEPENDIENTE**

Atucucho - 023412148/ 084023864 / jorachimen@yahoo.com

**ART. 16.-** El asesoramiento y atención a los poseionarios de los sectores de Atucucho, Nuevos Horizontes y San Jacinto, que se encuentra brindando la Consultora, es totalmente gratuito, por consiguiente si existen personas que utilizando el nombre de la Consultora o del Municipio, se encuentran solicitando dinero, para la implementación de las carpetas y entrega de escrituras, pueden presentar por escrito la denuncia correspondiente.

**ART- 17.-** Se aclara que este procedimiento está enmarcado en lo que dispone la Ley Interpretativa publicada en el Registro Oficial No. 255 (S) de 11 de agosto de 2010.

JR ESTUDIOS E INVESTIGACION

**ANEXO No. 05**

**CONSIDERACIONES PARA LA REUNION CON COORDINADORES Y PROMOTORES DE CADA SECTOR**

Se considera vital manejar una serie de indicadores que evidencien la condición de posesionario de cada uno de los lotes para lo cual se determinan cuatro características:

1. **F** en el caso de que se trate de un socio fundador
2. **C F** Si se trata de una cesión a un familiar (hijo, hermano)
3. **C P** Si se trata de cesión a particulares, no la ponemos la figura directa de venta Por considerar que esta transacción es factible únicamente cuando se trata de bienes legalizados con escritura pública o título de propiedad salvada de gravámenes.
4. **P N D** Posesión No definida, pese a contar con certificación pero que no especifica desde cuando habita o le conocen como vecino.
5. **S. N.** se identificara a los nuevos poseedores producto de las sesiones de derechos.

A más de las consideraciones propias de cada poseionario hay que tomar en cuenta:

- ❖ Existe construcción, se encuentra habitada.
- ❖ De ser parte del Bloque 18 si es parte de la Ordenanza Municipal emitida en el año 2000.
- ❖ Si forma parte del censo del año 2008
- ❖ Si cuenta con los documentos considerados requisitos personales

La certificación de bienes emitida por el M. D: M. Q. y el Registrador de la Propiedad de Cantón Quito para poder aplicar lo establecido en la Ley Interpretativa de que no posee bienes inmuebles adquiridos antes del año 1996, por la vigencia de dicho documento será pedido previo a la suscripción de las escrituras.



Se deberá cuantificar conforme a la siguiente escala:

**Posesionario Fundador 5 p**

- Cesión de derechos familiar 4p
- Cesión de derechos particular 3p
- Posesionario No Definido 2p

**Casa Construcción 5p**

- Mediagua con cerramiento 4p
- Mediagua sin Cerramiento de lote 3p
- Lote con cerramiento 2p
- Lote sin cerramiento 1p

**Registro Ordenanza 2000 5p**

- Censo 2008 4p
- Listado Comité Pro mejoras 3p

**Documentación completa 5p**

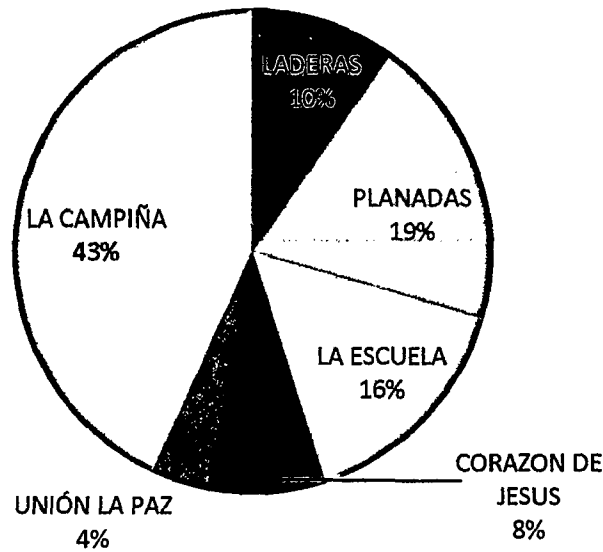
- Falta de documentos personales 4p

**SIN PROBLEMAS 5p**

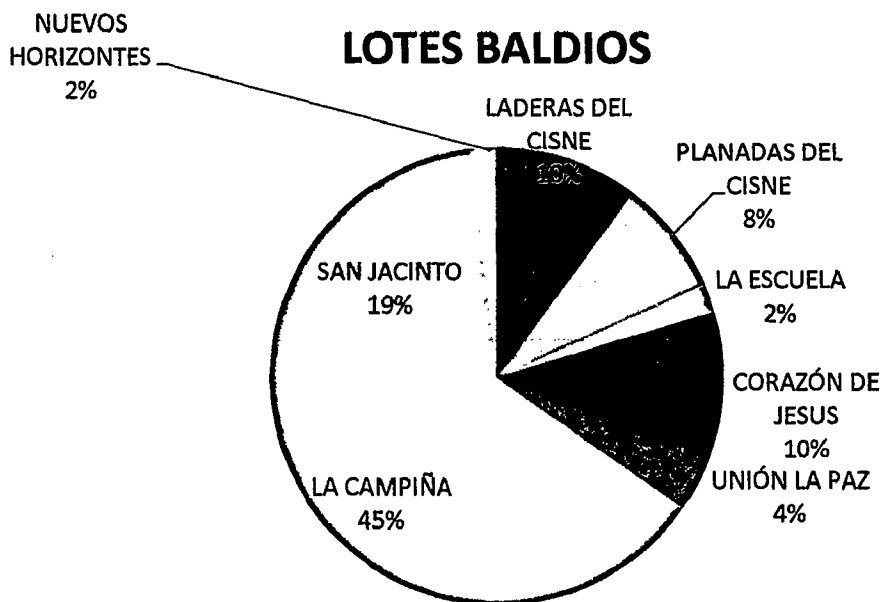
**ANEXO No.06**

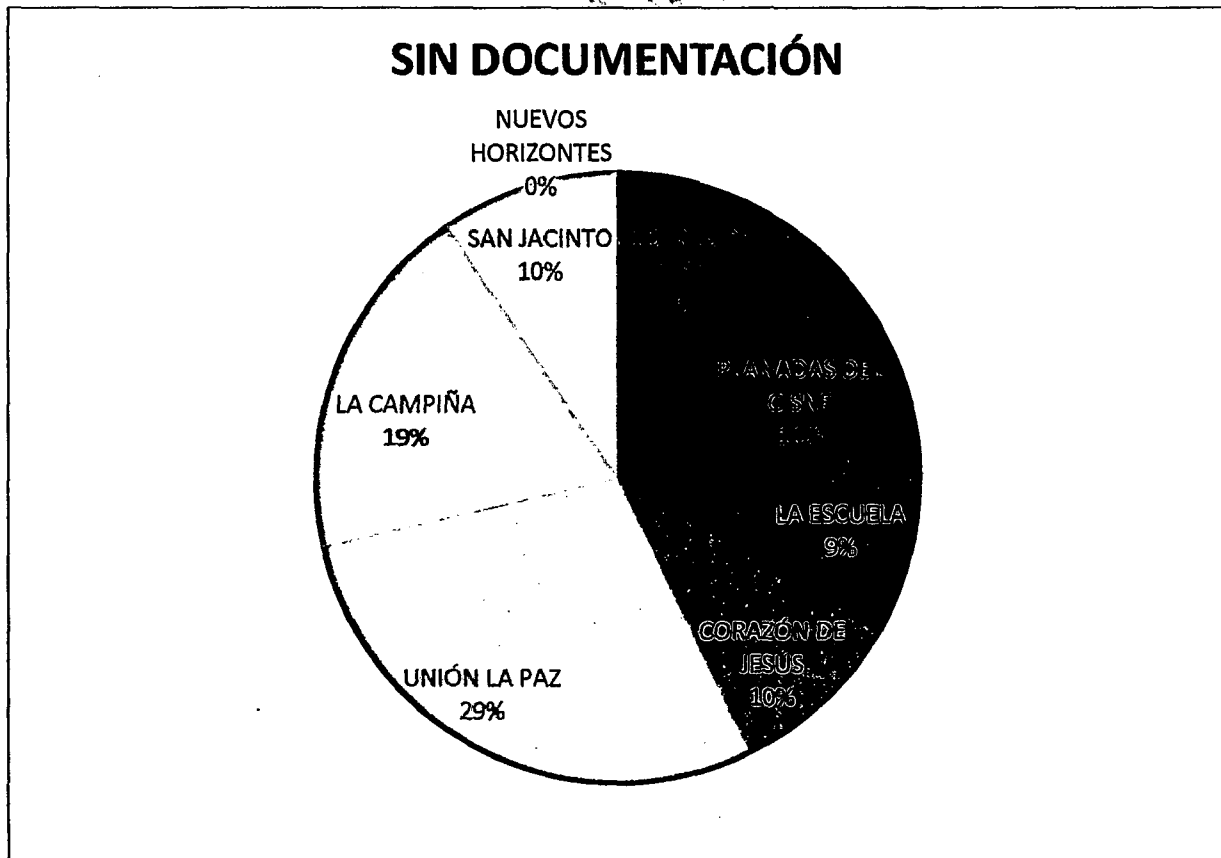
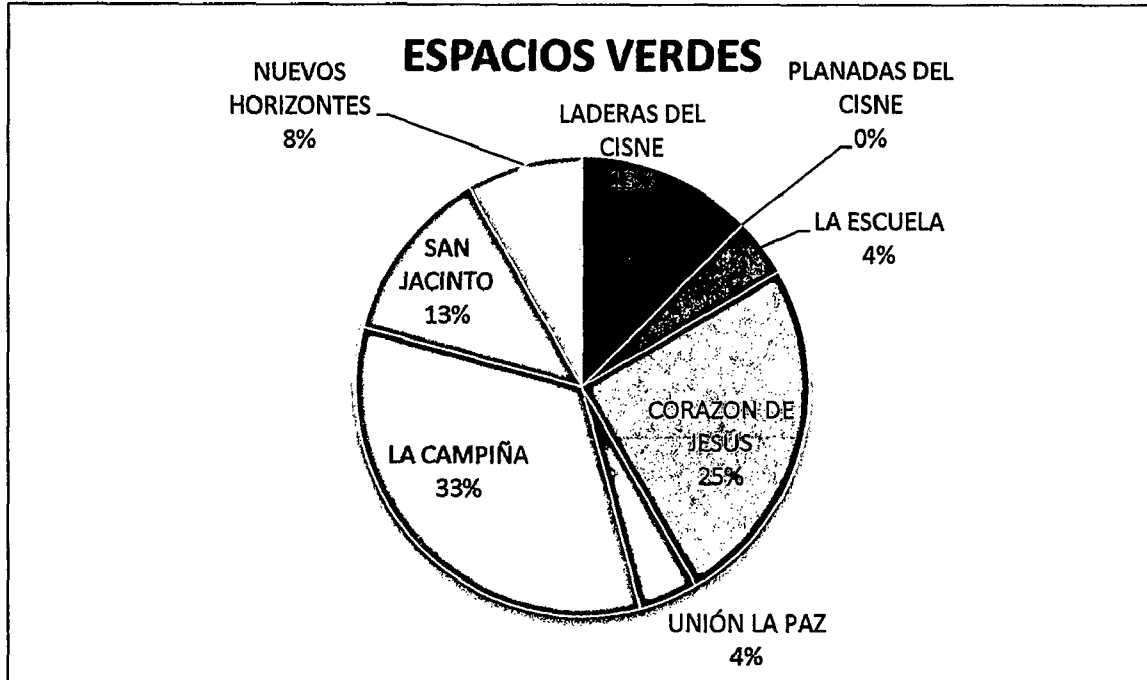
**CUADROS ESTADISTICOS QUE REUMEN LA ACTIVIDAD**

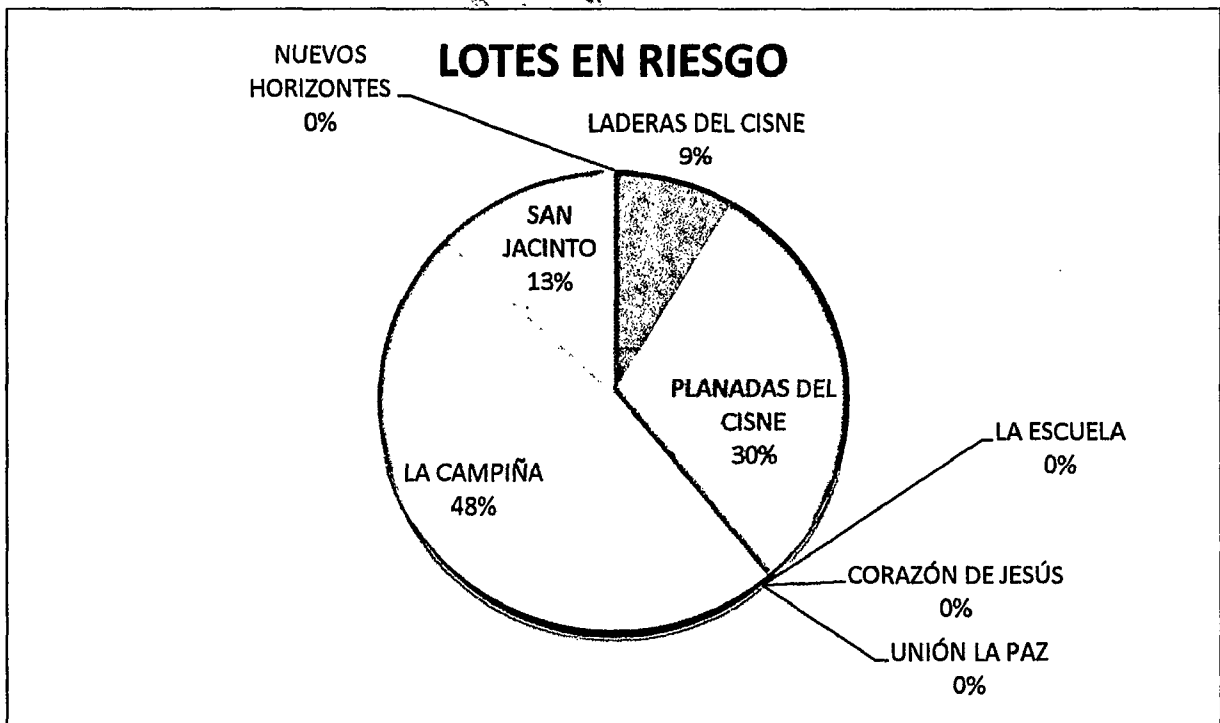
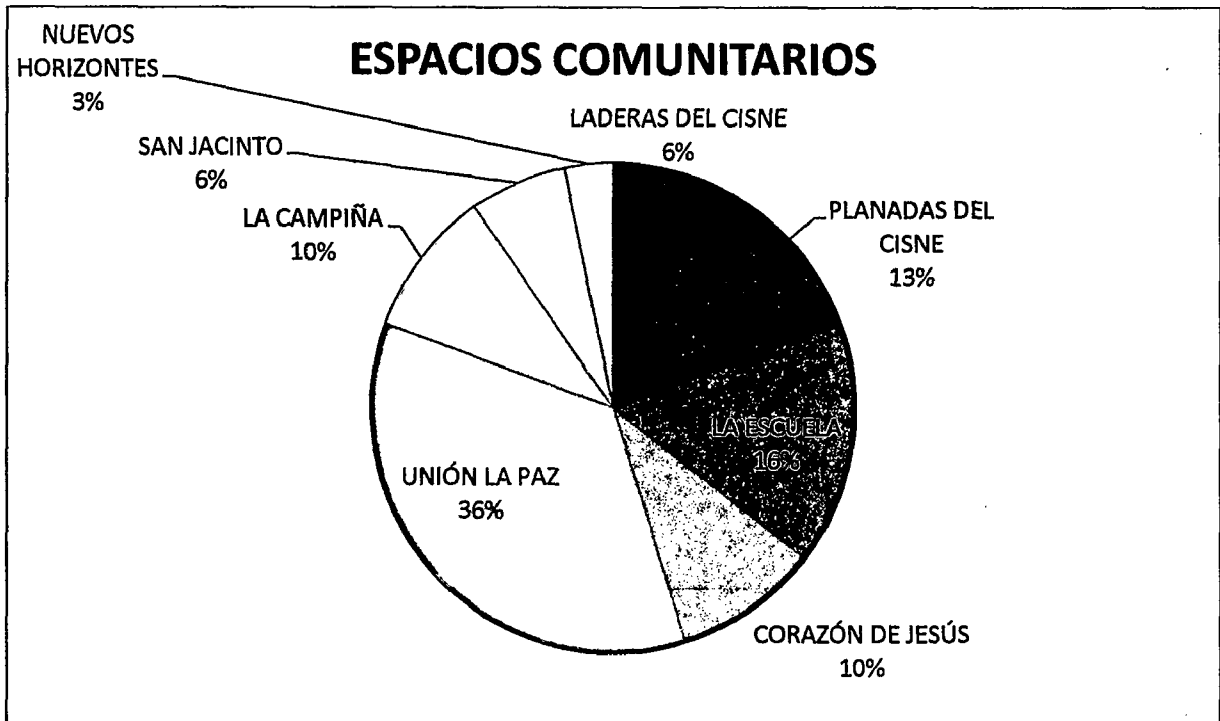
**LOTES ABANDONADOS**



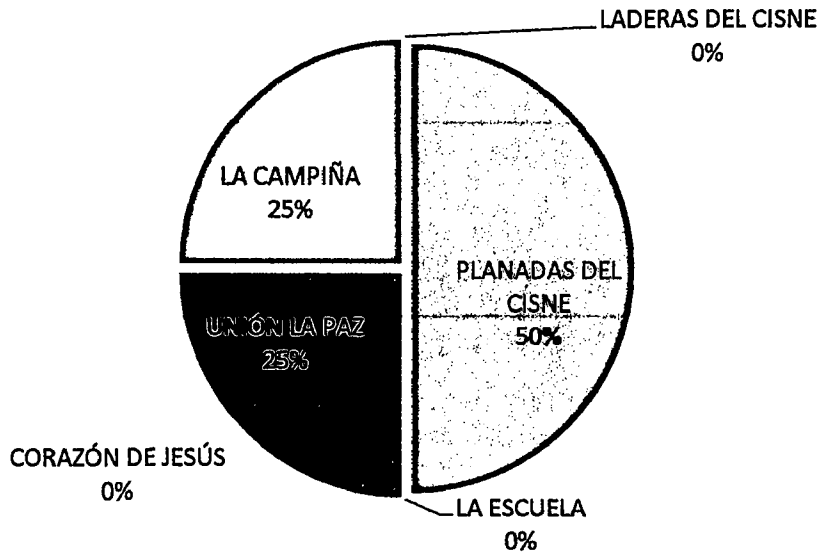
**LOTES BALDIOS**



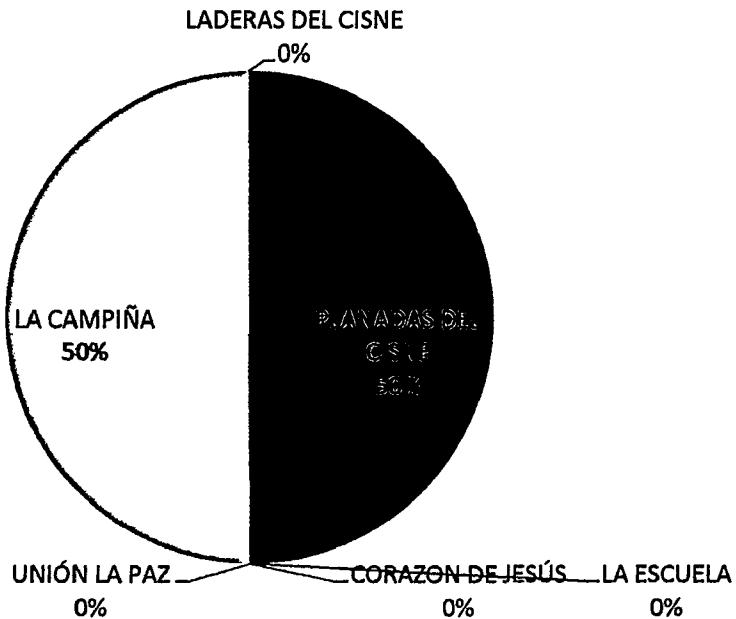


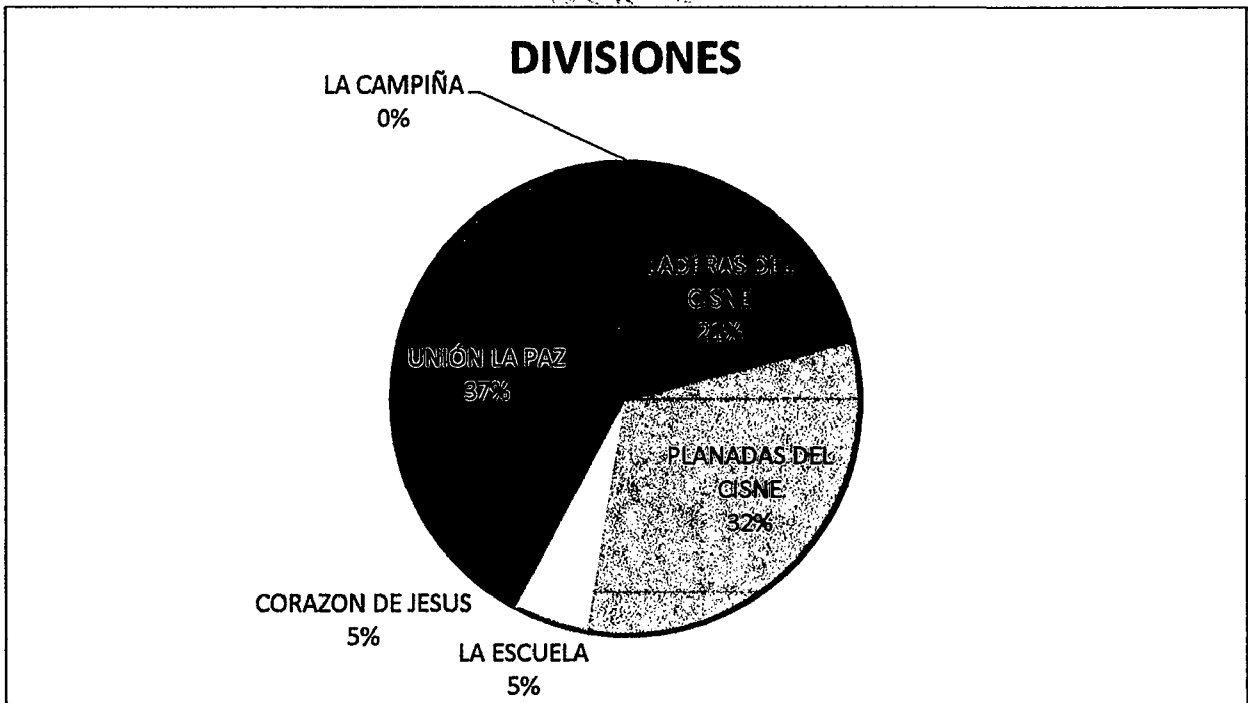
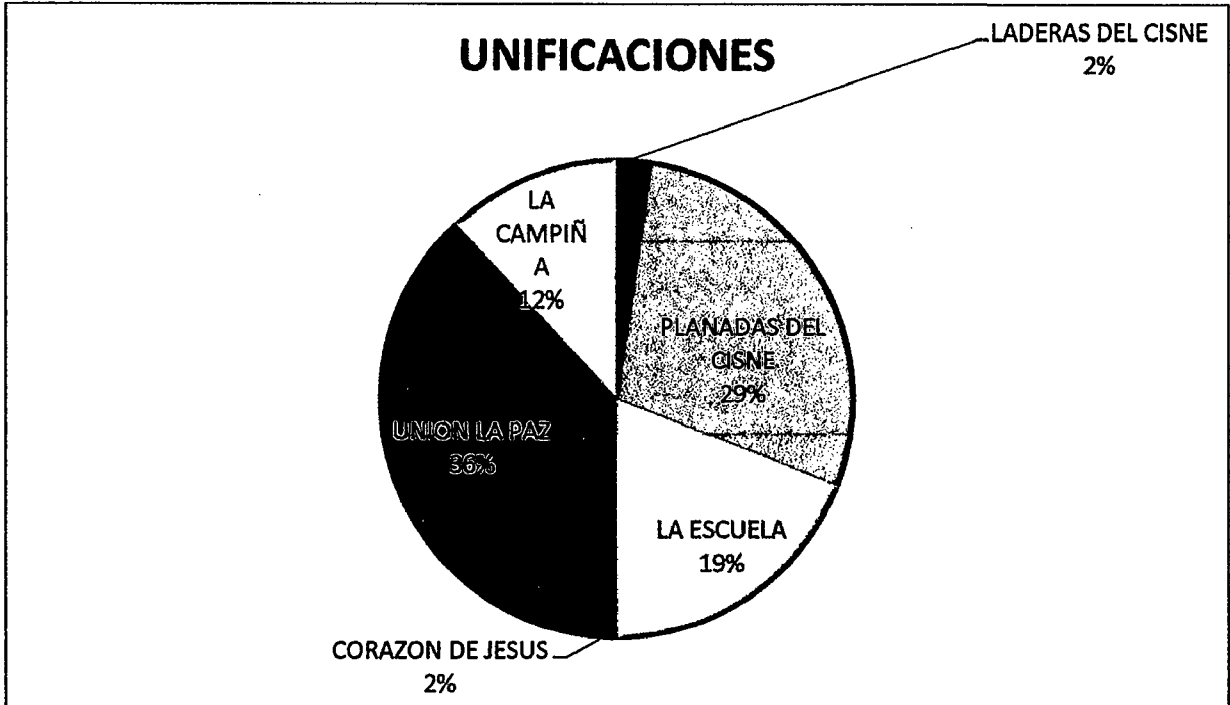


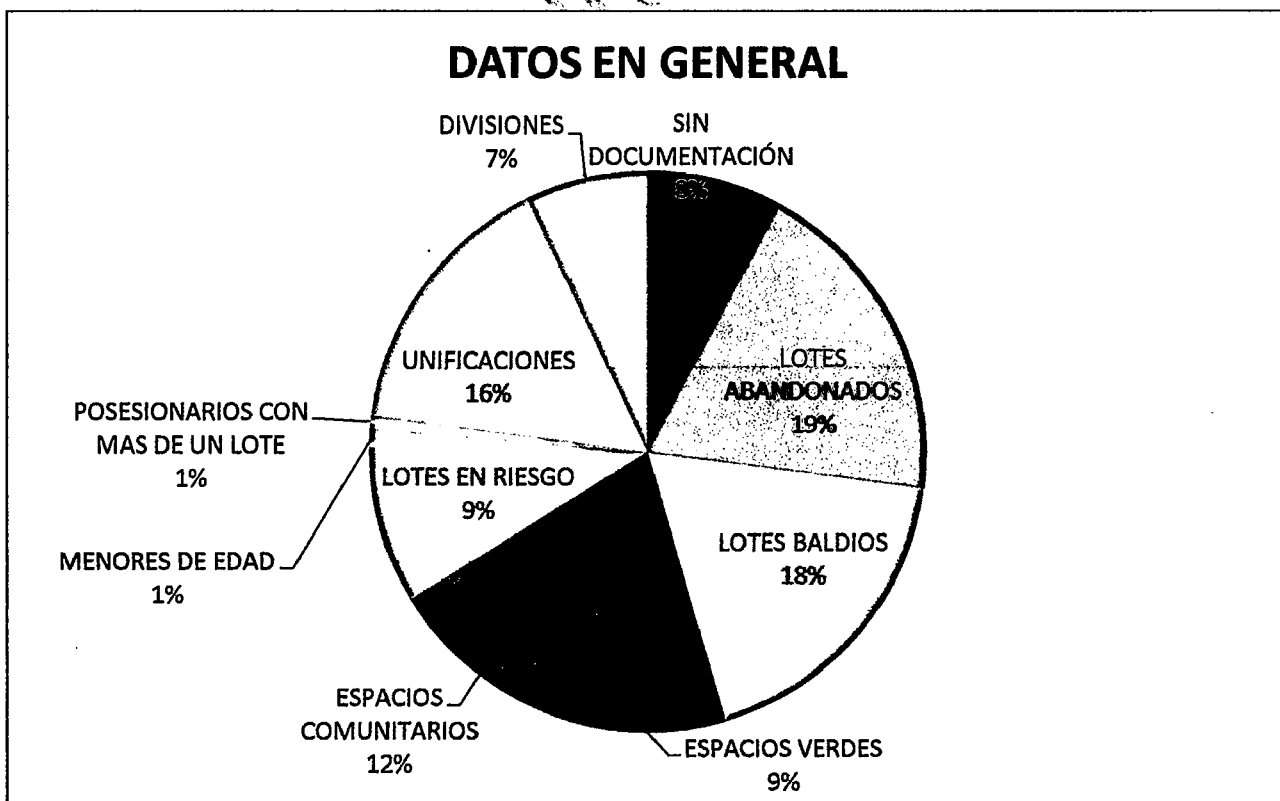
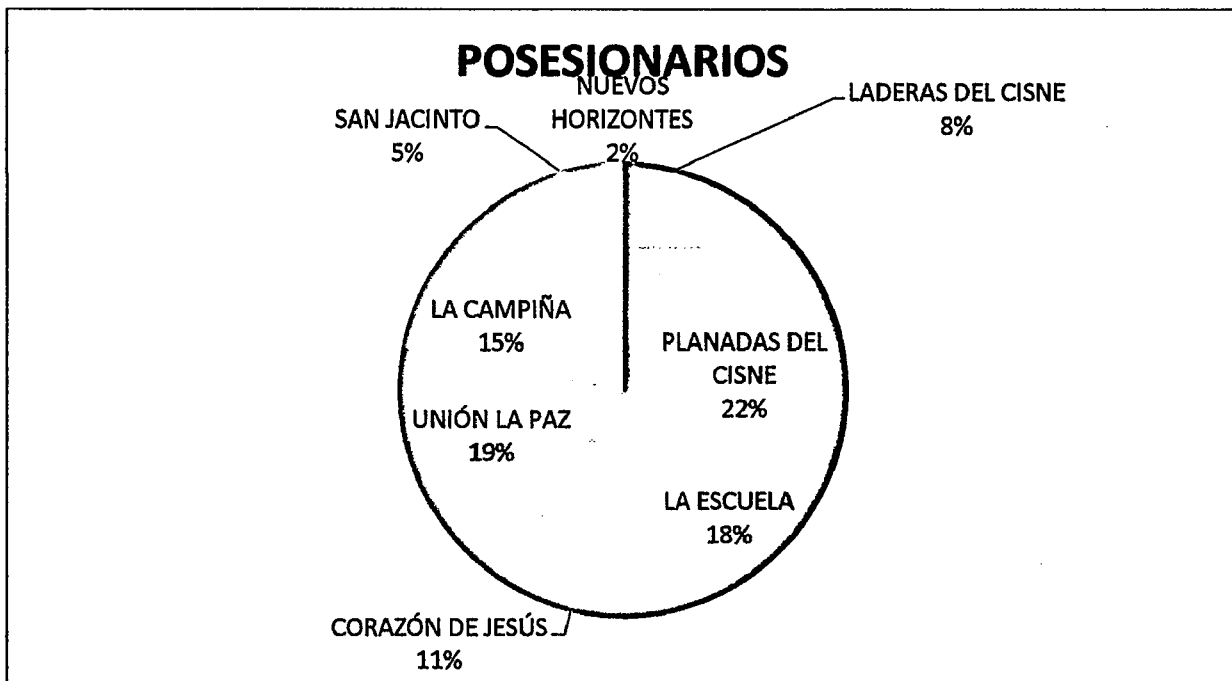
### MENORES DE EDAD



### POSESIONARIOS CON MAS DE UN LOTE

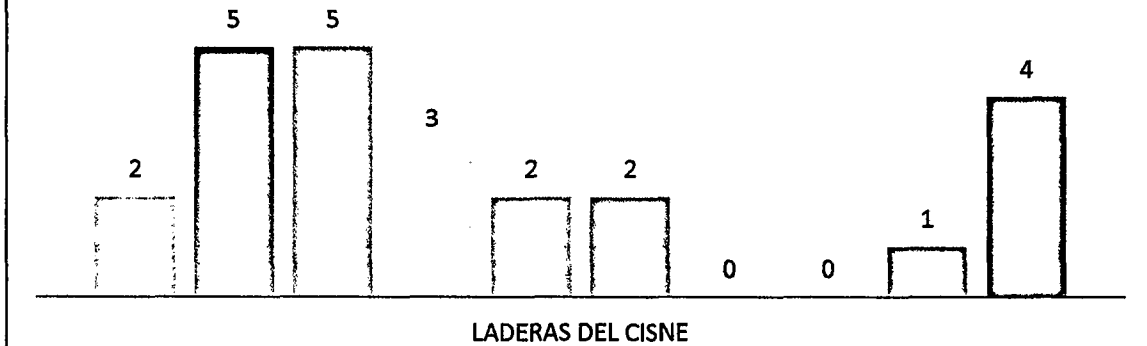






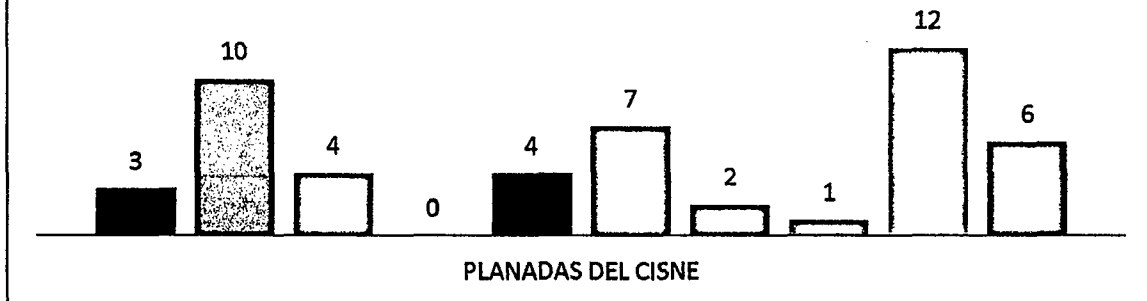
### LADERAS DEL CISNE

- SIN DOCUMENTACIÓN
- LOTES BALDIOS
- ESPACIOS COMUNITARIOS
- MENORES DE EDAD
- UNIFICACIONES
- LOTES ABANDONADOS
- ESPACIOS VERDES
- LOTES EN RIESGO
- POSESIONARIOS CON MAS DE UN LOTE
- DIVISIONES

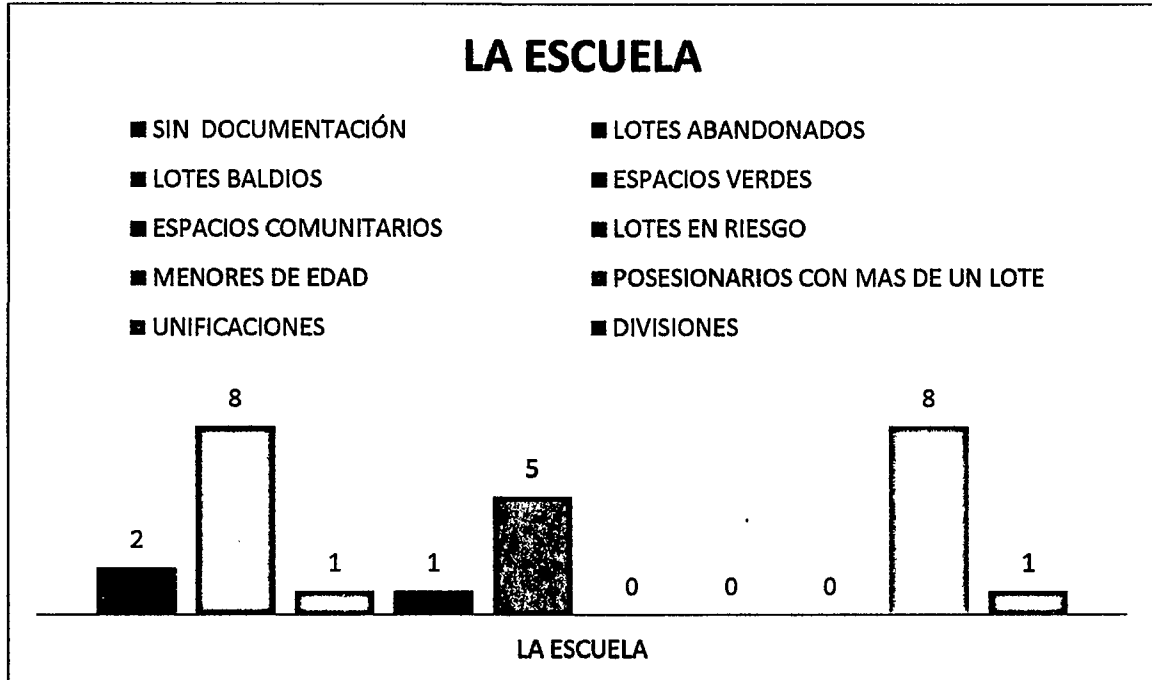


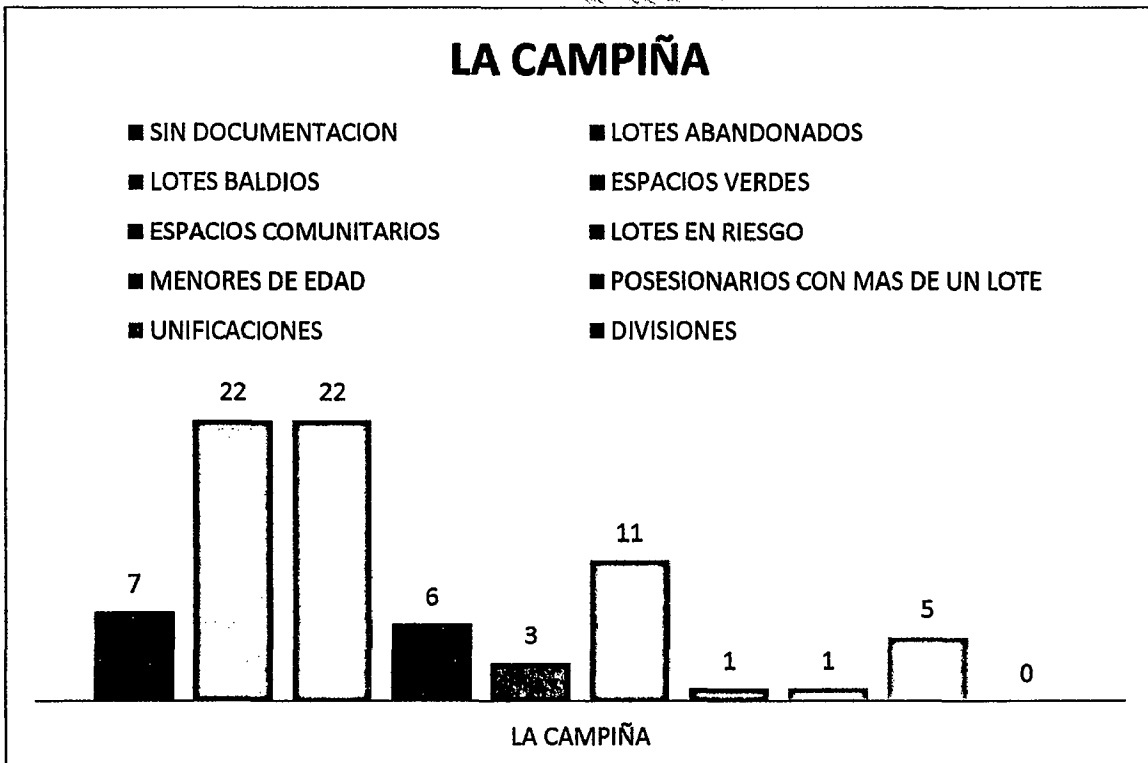
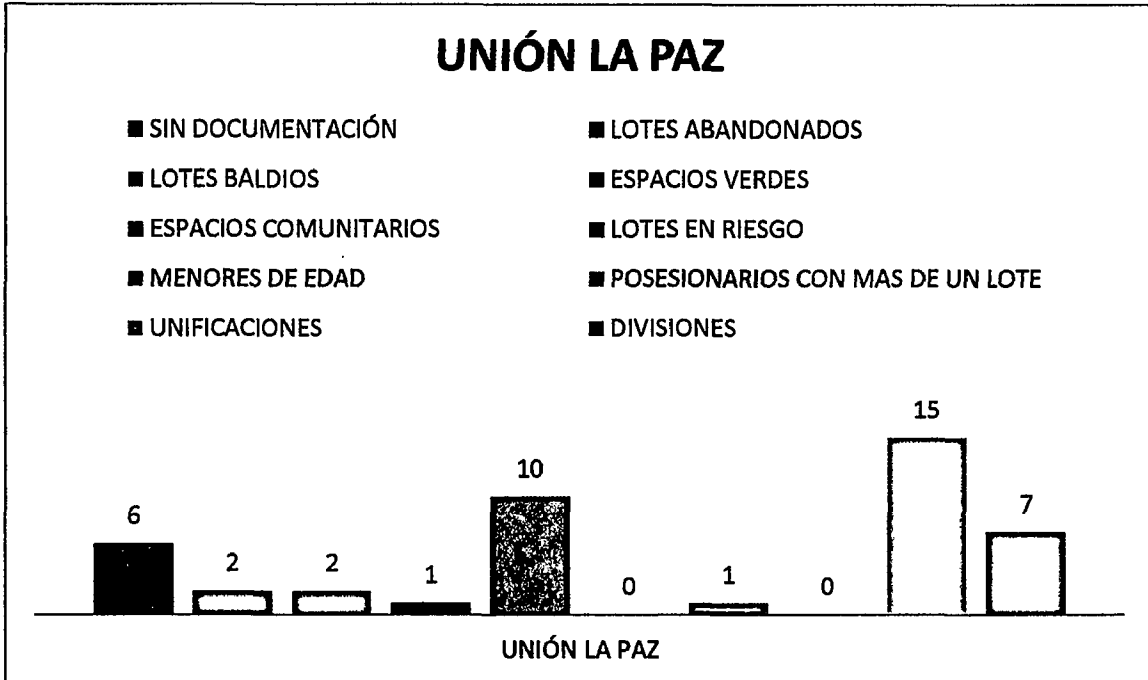
### PLANADAS DEL CISNE

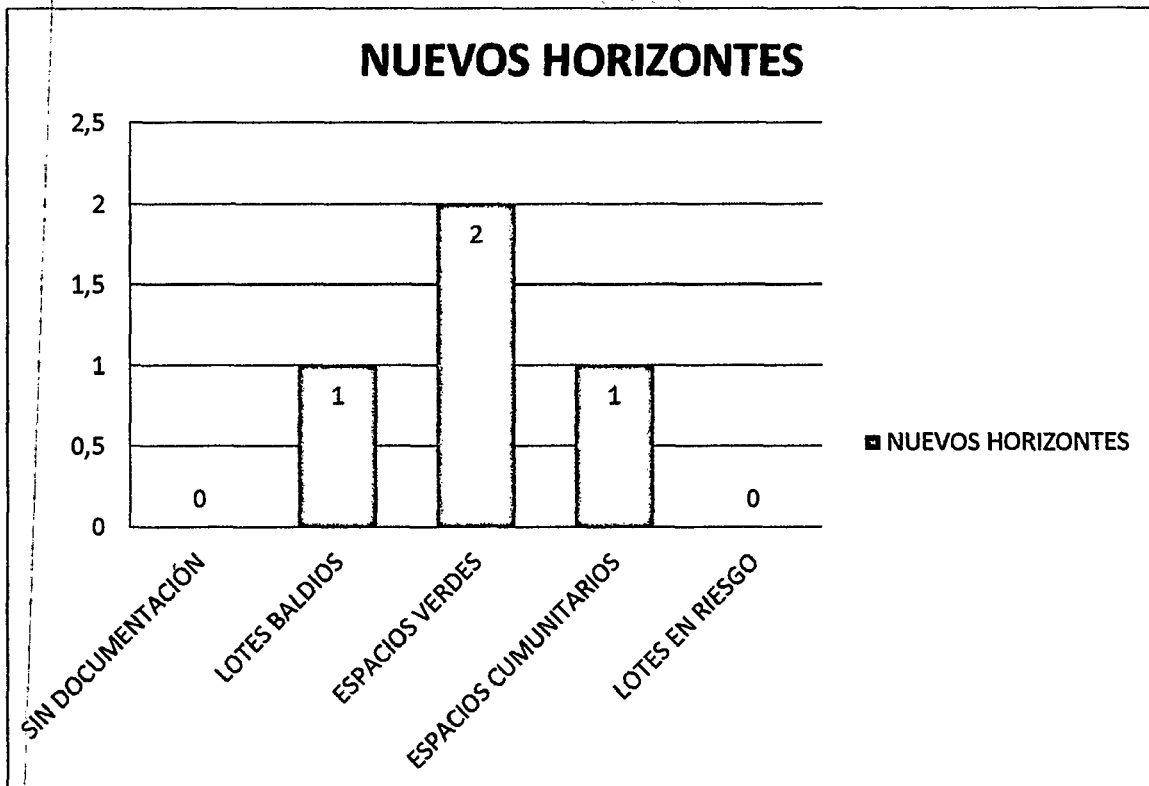
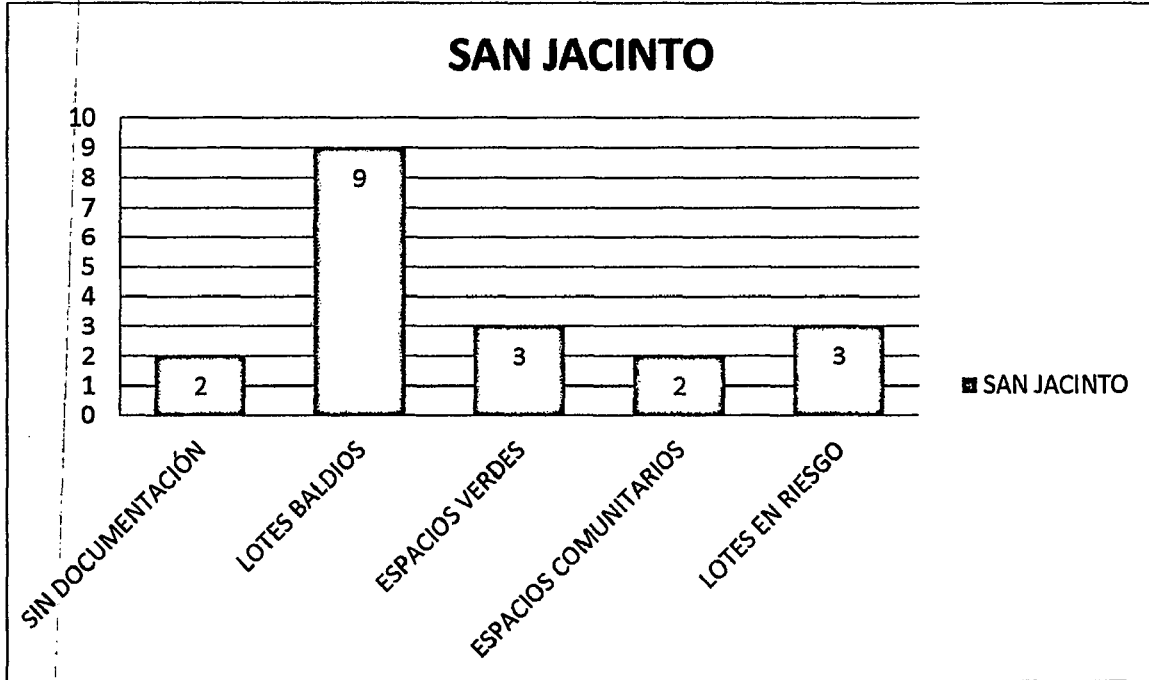
- SIN DOCUMENTACION
- LOTES BALDIOS
- ESPACIOS COMUNITARIOS
- MENORES DE EDAD
- UNIFICACIONES
- LOTES ABANDONADOS
- ESPACIOS VERDES
- LOTES EN RIESGO
- POSESIONARIOS CON MAS DE UN LOTE
- DIVISIONES

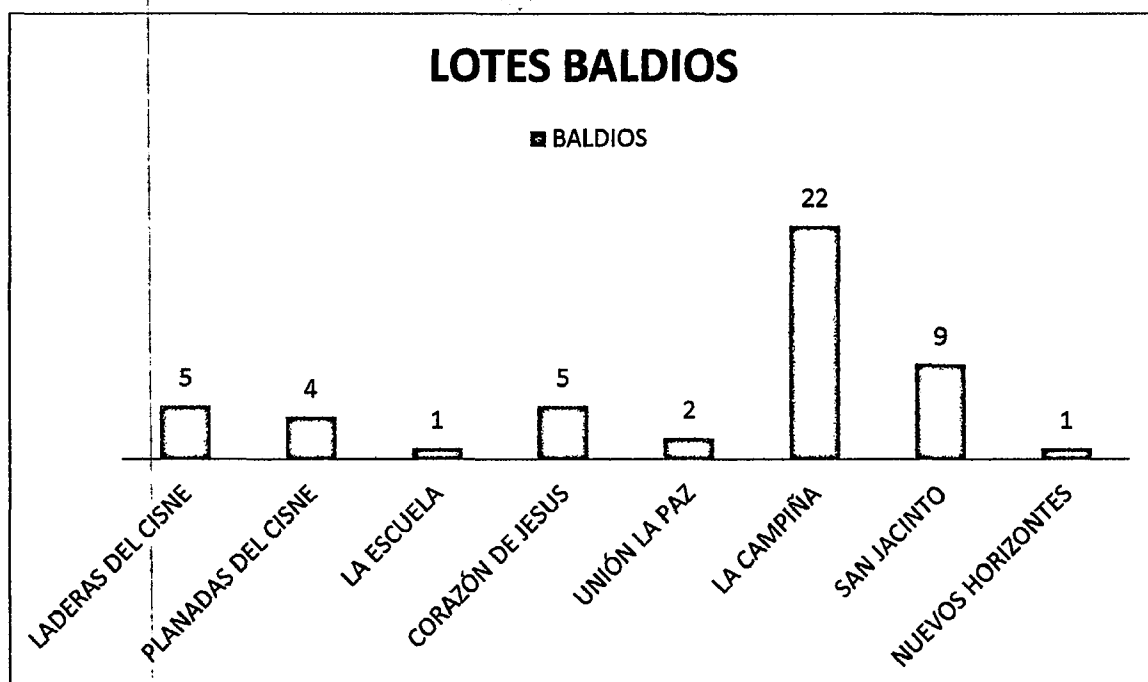
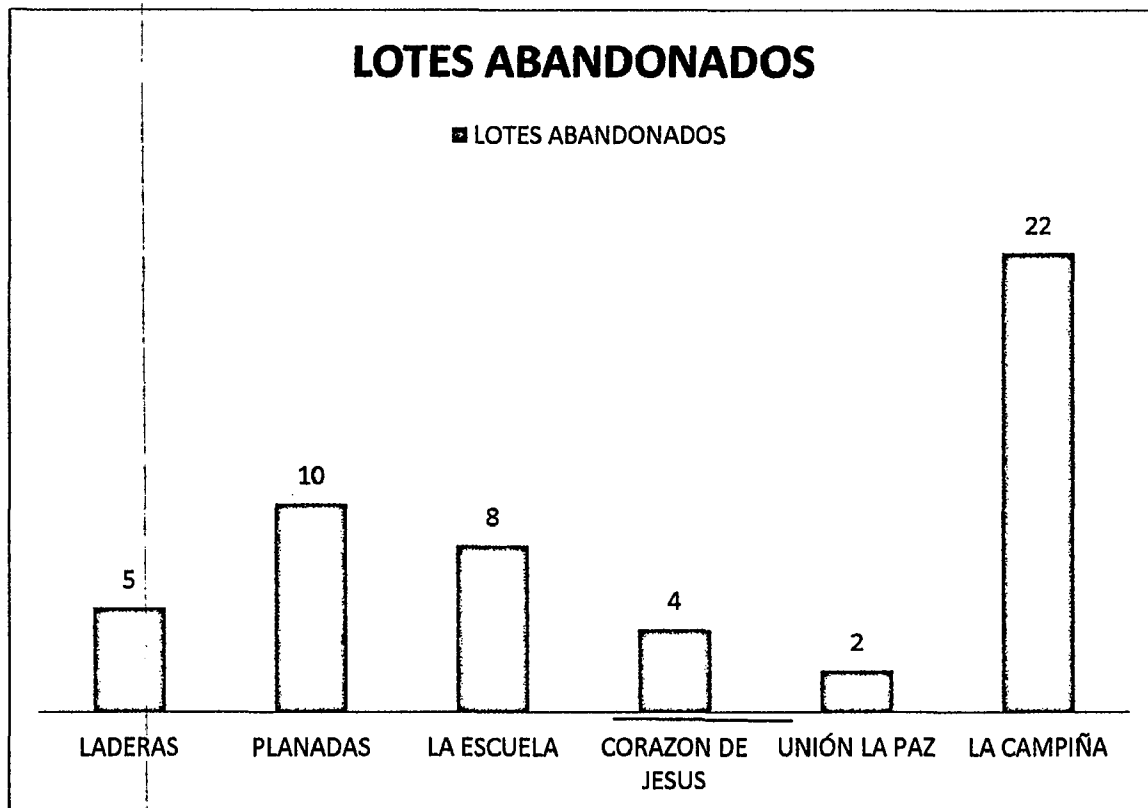


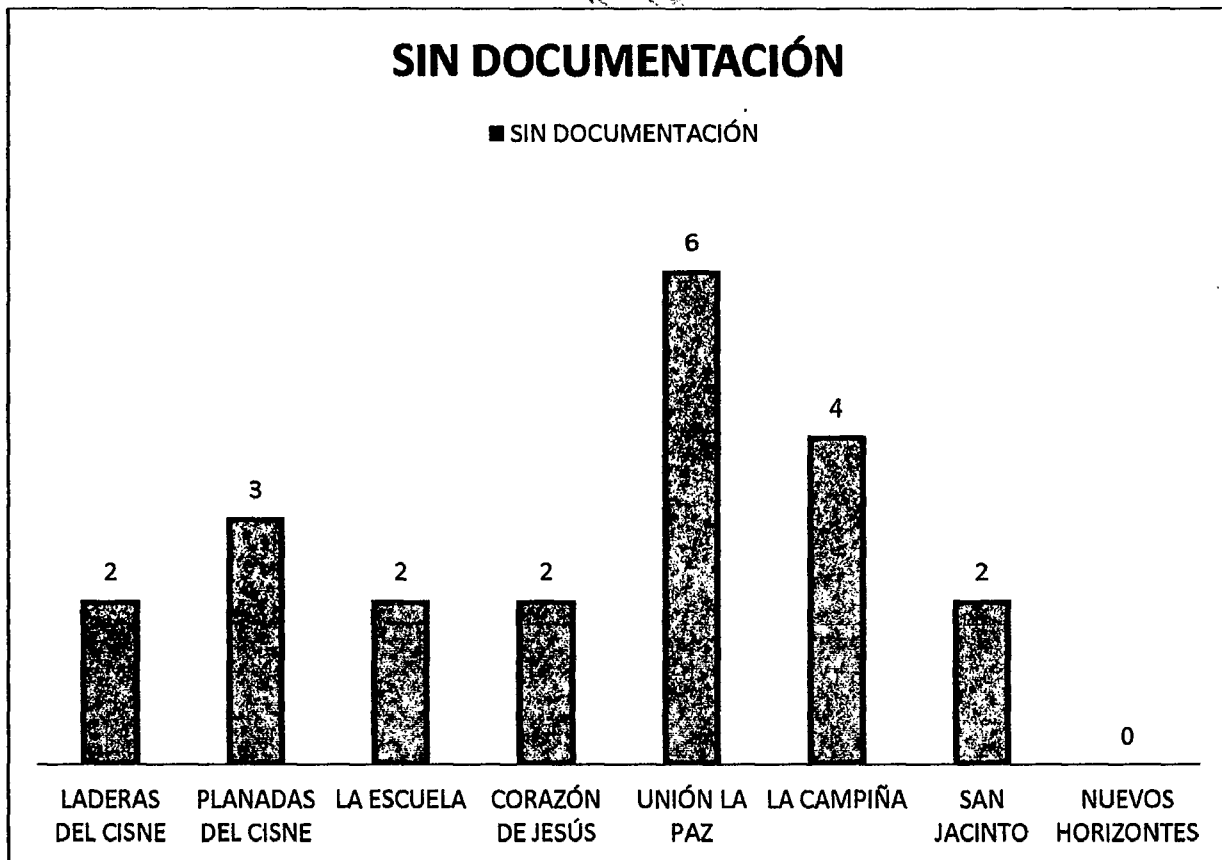
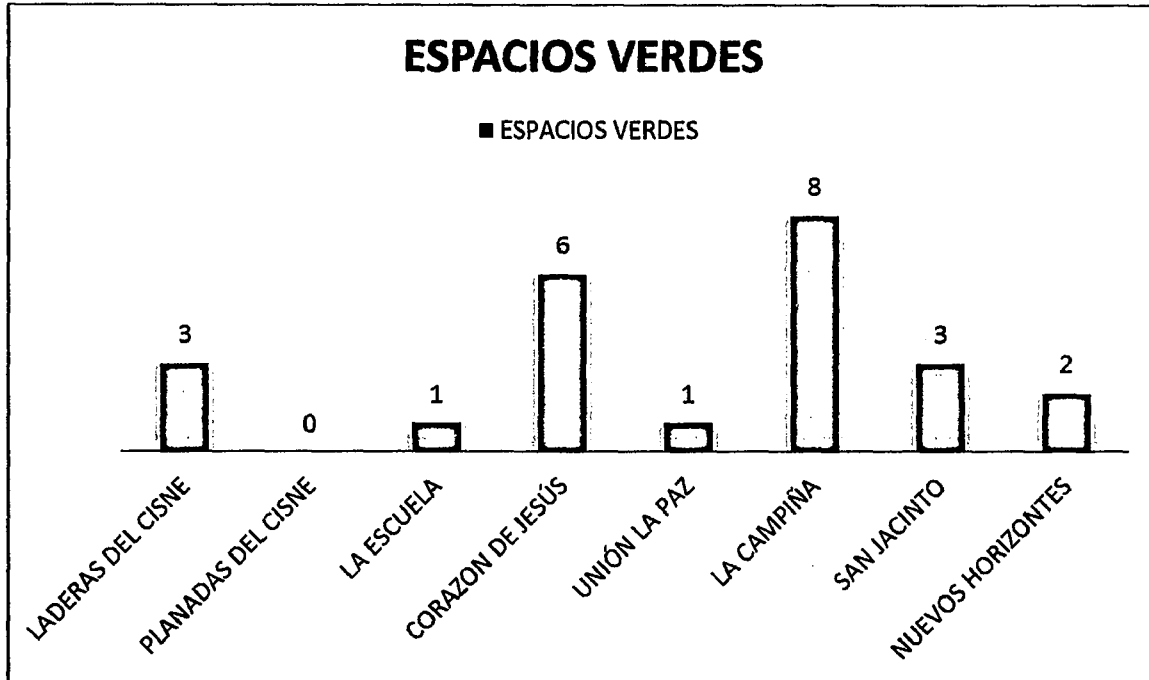






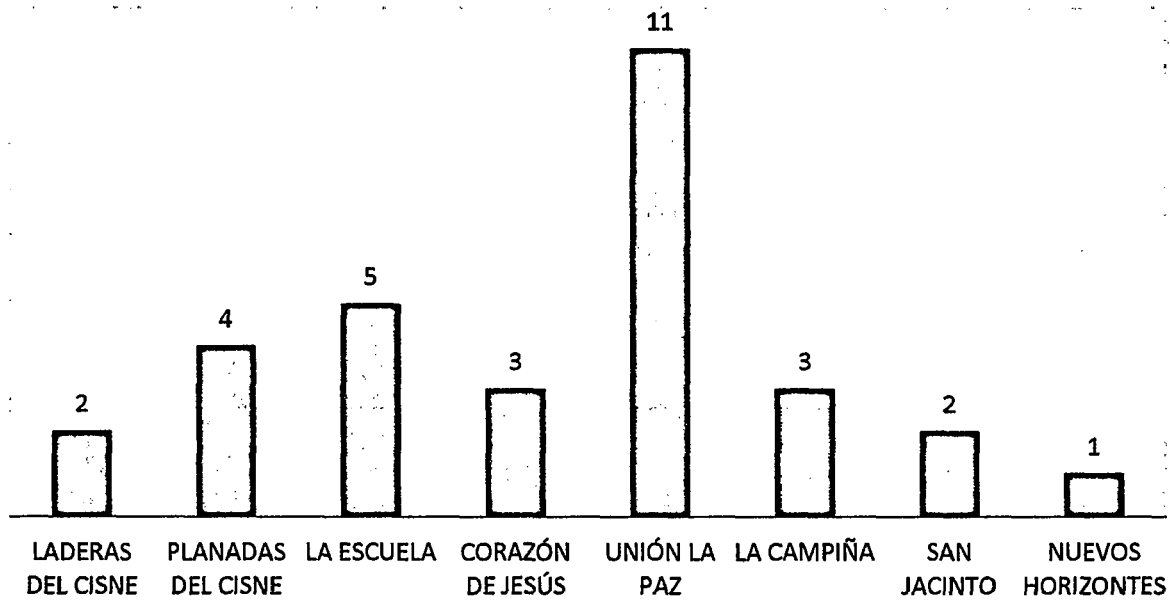






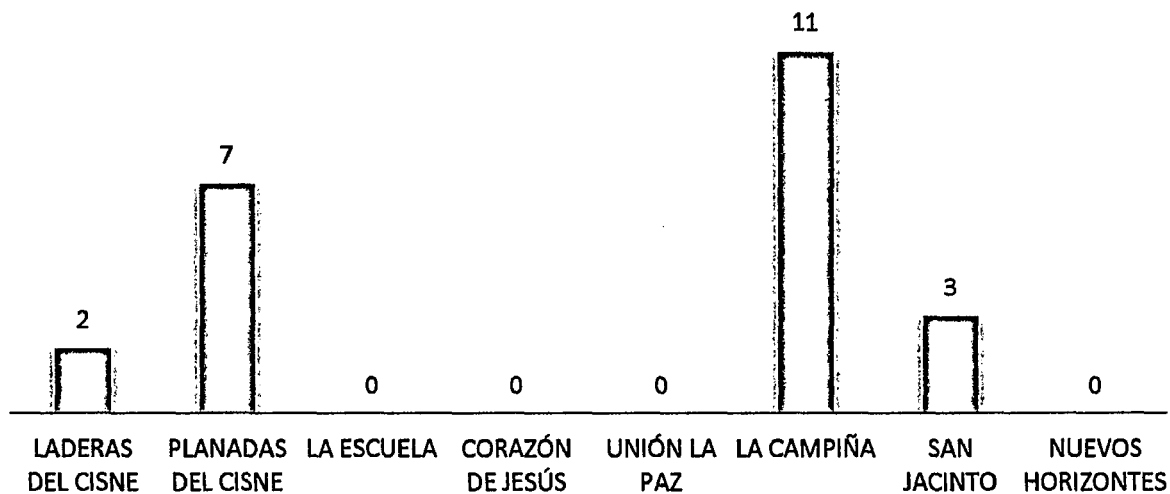
### ESPACIOS COMUNITARIOS

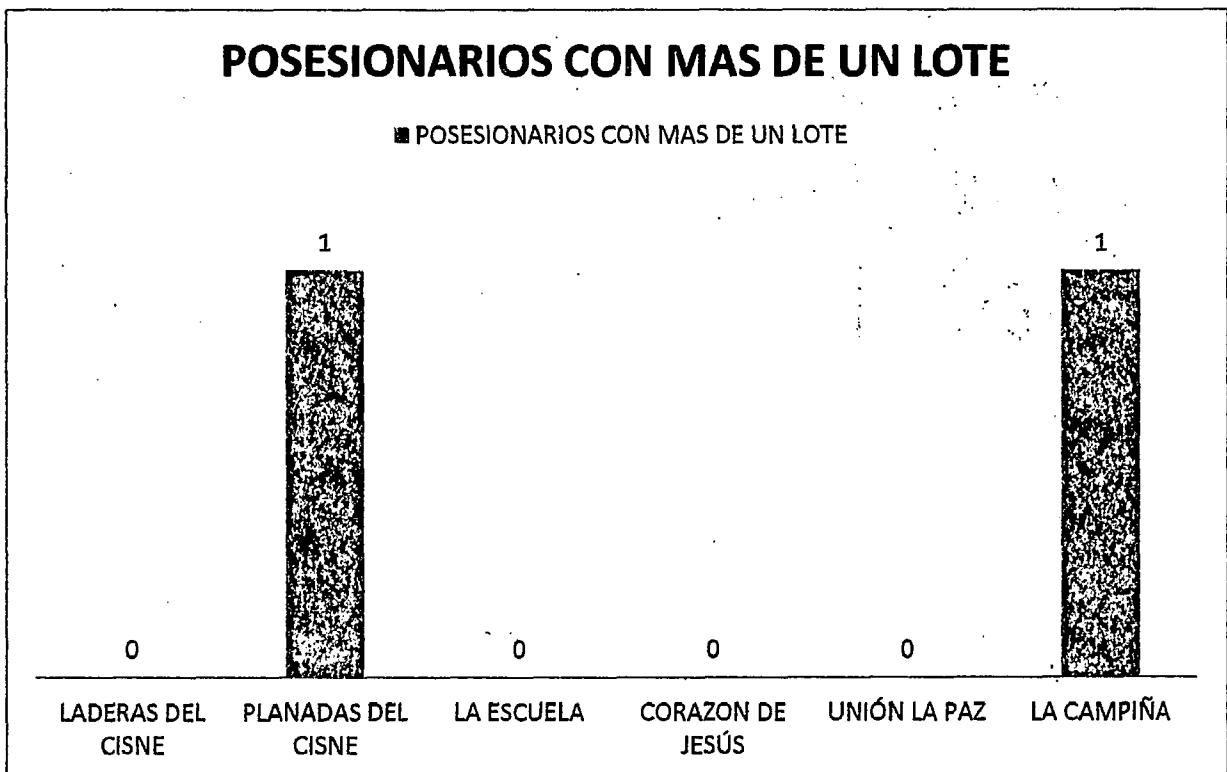
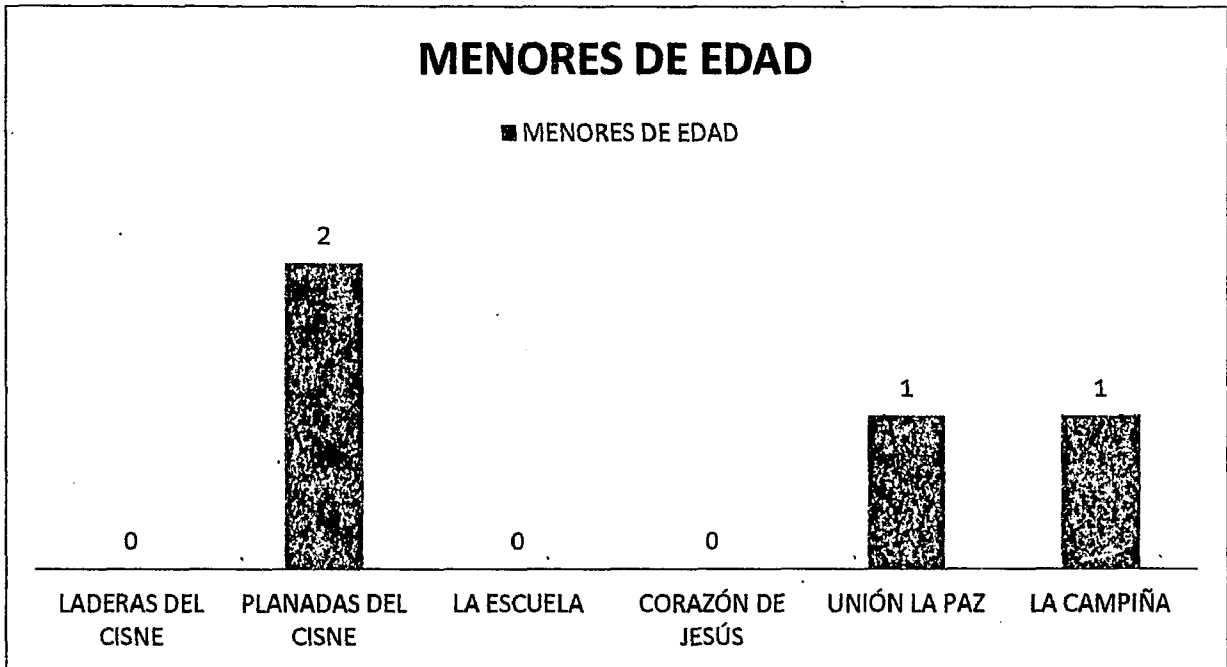
■ ESPACIOS COMUNITARIOS

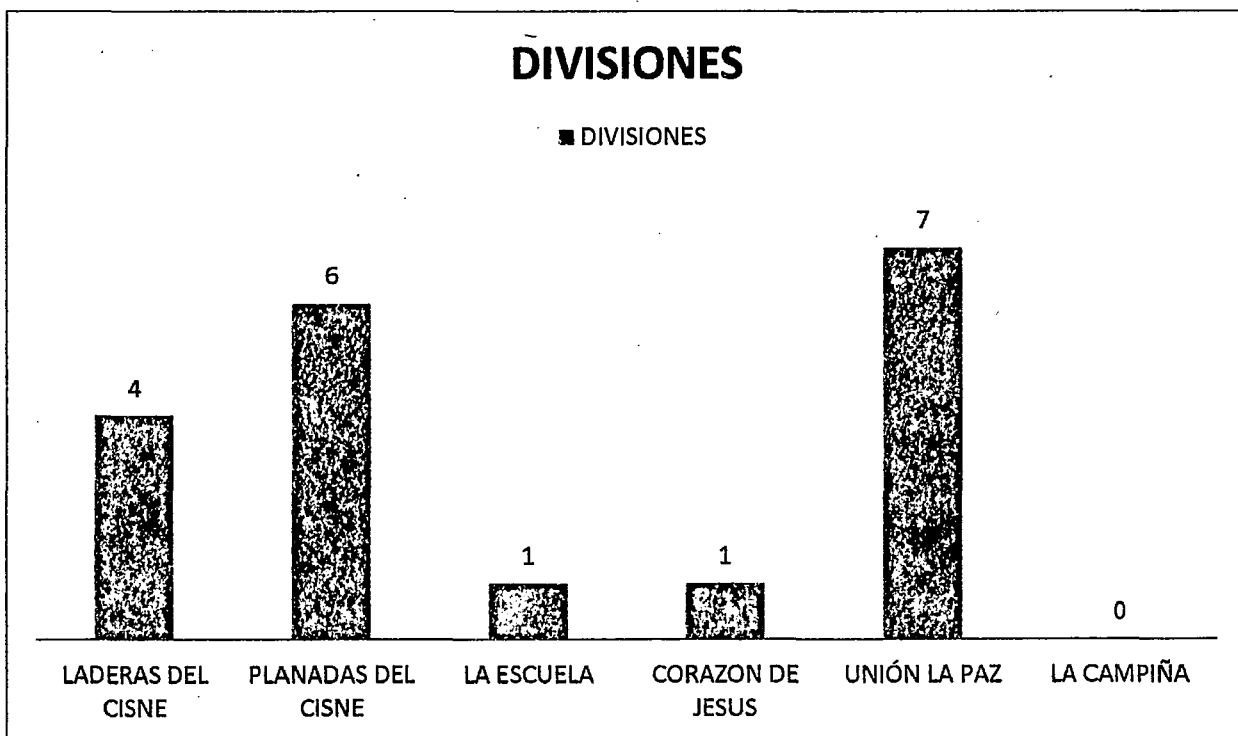
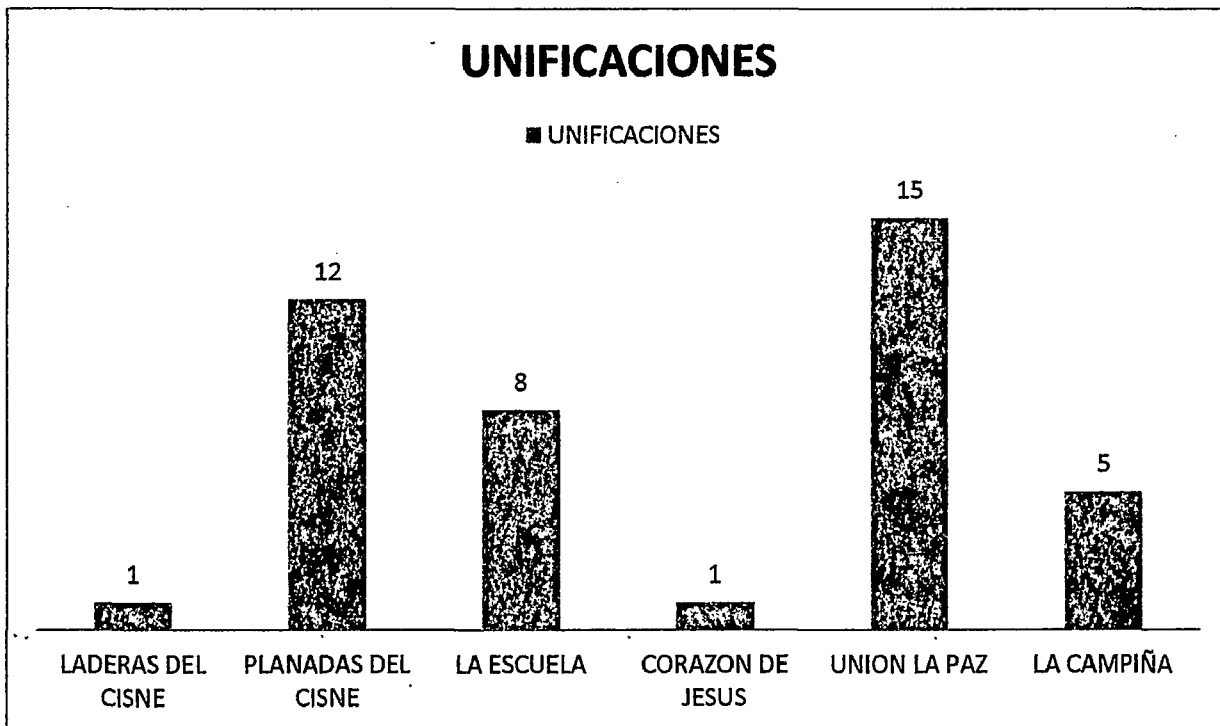


### LOTES EN RIESGO

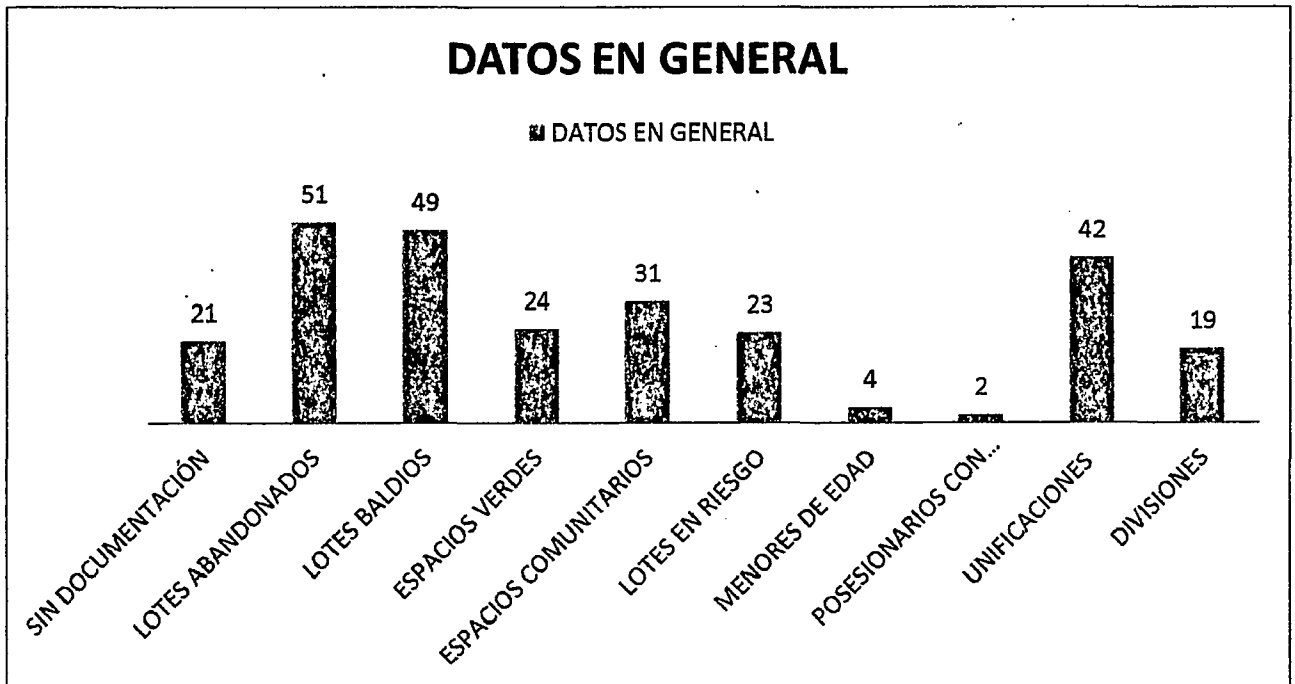
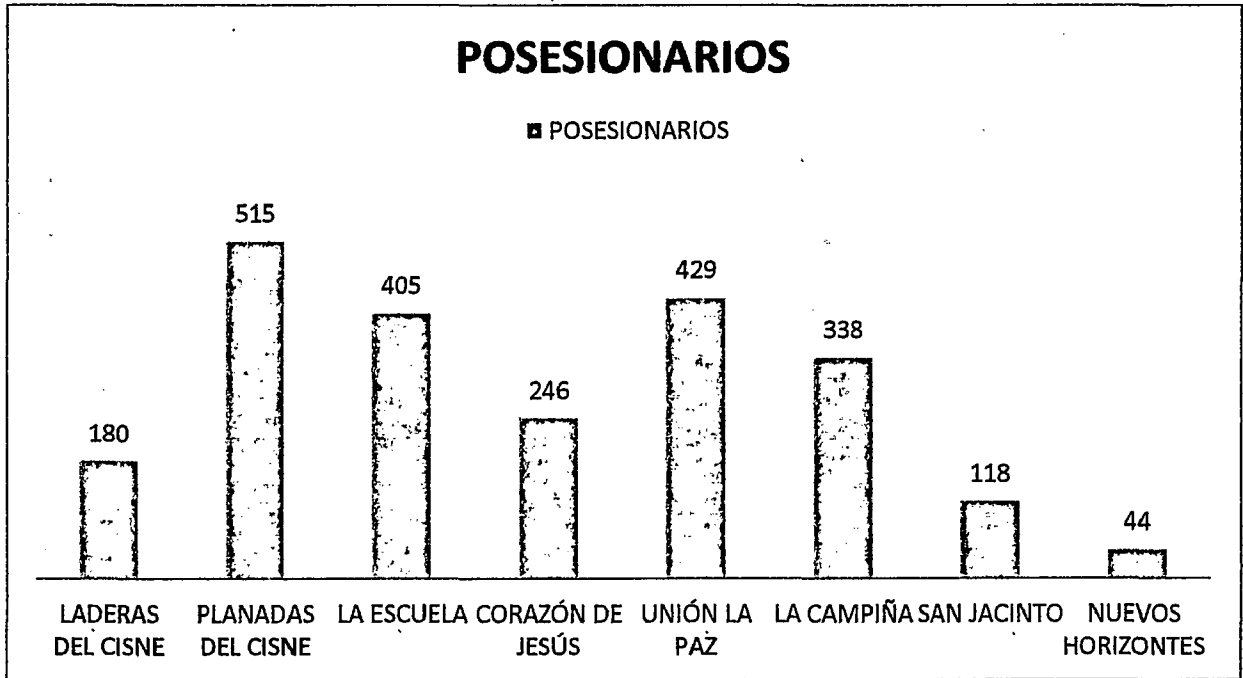
■ LOTES EN RIESGO











**ANEXO No. 08**

**CONSULTORIA INDEPENDIENTE**

VERIFICACIÓN DE LEGÍTIMOS POSESIONARIOS DE LOS BARRIOS: ATUCUCHO - SAN JACINTO Y NUEVOS HORIZONTES

PROCESO: AZDL-CDC-001-2010

## REGISTRO DE OFICIOS SOBRE RECTIFICACION DE MEDIDAS

**SECTOR: LADERAS DEL CISNE**

Nº	CEDULA DE IDENTIDAD	APELLIDOS Y NOMBRES	MZ	LOTE	PLANO FINAL	OBSERVACIONES
1	1707219497	CHIPANTASI ANELOA MARIA ANGELA	76	4	203,92	RECTIFICACION DE MEDIDAS
2	1705669495	VIDAL ZAMORA JOSE JORGE JESUS	85	11	156,17	RECTIFICACION DE MEDIDAS
3	0400869814/ 1706624440	ORTEGA CHAMORRO HOMERO ABRAHAM/ MARCAYATA PAEZ MARIA ROSARIO	86	1	196,41	RECTIFICACION DE MEDIDAS
4	1001606126	VALLEJOS MANUEL MESIAS	86	4	181,28	RECTIFICACION DE MEDIDAS
5	1721078242	CUENCA MUEVECELA MARTHA ALEXANDRA Y OTROS	86	15	112,06	RECTIFICACION DE MEDIDAS
6	1709477499	CUASPUD TIPAZ JOSE LAUREANO	87	10	228,34	RECTIFICACION DE MEDIDAS
7	1713988721	FERNANDEZ LOPEZ LUIS ALBERTO	88	11	122,52	RECTIFICACION DE MEDIDAS
8	1701706077	FERNANDEZ QUINGUANGO LUIS ASTULFO	88	12	121,64	RECTIFICACION DE MEDIDAS
9	1709438178	SIMBAÑA MORALES VICTOR EDUARDO	88	18	208,15	RECTIFICACION DE MEDIDAS
10	1714504170	OBANDO PADILLA CLARA ELISA	88	23	212,36	RECTIFICACION DE MEDIDAS
11	1706407135	ROJAS RIVERA LUIS ENRIQUE	88	25	204,40	RECTIFICACION DE MEDIDAS
12	1700934647	VACA VALENCIA EFREN	124	4	193,58	RECTIFICACION DE MEDIDAS
13	0912750973	SATIAN BAJAÑA MARTINA MELANIA	124	6	188,59	RECTIFICACION DE MEDIDAS
14	0701401424	GUALAN ZALAZAR ANGEL PORFIRIO	124	7	96,32	RECTIFICACION DE MEDIDAS
15	1103254387	CHUNCHO FERNANDEZ FELICIA JUDITH	125	3	201,36	RECTIFICACION DE MEDIDAS
16	0101382828	GUALPA VILLEGAS DOLORES ALBANCINA	130	2	200,68	RECTIFICACION DE MEDIDAS

17	1001103769	CHASIGUANO TUQUEREZ ANGEL MARIA	130	3	209,19	RECTIFICACION DE MEDIDAS
18	1713625505	CHASIGUANO GUAMAN ROSA MATILDE	130	4	188,34	RECTIFICACION DE MEDIDAS
19	1703623213	QUILUMBAQUIN TIPANLUIZA MARIA ORFELINA	130	5	392,13	RECTIFICACION DE MEDIDAS
20	0500725262	CHANGOTASIG CHASIG CARMEN AMELIA	131	8	157,96	RECTIFICACION DE MEDIDAS
21	1000607125	MENA CHICAZ AIDA ANGELICA	83	2	284,03	UNIFICADO LOTES 2,3 Y

**SECTOR: PLANADAS DEL CISNE**

Nº	CEDULA DE IDENTIDAD	APELLIDOS Y NOMBRES	MZ	LOTE	PLANO FINAL	OBSERVACIONES
1	0600874317	YAHUACHI LEON RAMON	58	15	109,90	RECTIFICACION DE MEDIDAS
2	0401244934	ESCOBAR CHARFUELAN ROSA ELVIRA	64	1	227,61	RECTIFICACION DE MEDIDAS
3	1707201669	MIÑO LITA GUILLERMO VINICIO	65	8	193,41	RECTIFICACION DE MEDIDAS
4	2100100581/2100083266	CAMBISACA SALINAS MARIA ENCARNACION/ ORTEGA PULLA RAFAEL FLORENCIO	69	6	88,71	RECTIFICACION DE MEDIDAS
5	1708350259	VIVEROS MONTENEGRO GLADYS FABIOLA	74	14	334,48	RECTIFICACION DE MEDIDAS
6	1713852091	MENDEZ MONTALVO ALEXANDRA GUADALUPE	77	20	121,65	RECTIFICACION DE MEDIDAS
7	1600205130	CHILIQINGA TUALOMBO MARCO VINICIO	82	4	123,07	RECTIFICACION DE MEDIDAS
8	1710136647	CHILIQINGA TUALOMBO NELLY FABIOLA	82	5	112,59	RECTIFICACION DE MEDIDAS
9	0500489448	CABRERA LUIS GONZALO	89	6	196,95	RECTIFICACION DE MEDIDAS
10	1712021334	GARZON ZUÑIGA FLAVIO BLADIMIR	92	5	206,77	RECTIFICACION DE MEDIDAS
11	1722521091	PINOS ARRIETA SULY MARIELA	122	1	134,82	RECTIFICACION DE MEDIDAS
12	0400538294	CONGO VILLALBA AZAEL OSWALDO	132	2	182,00	RECTIFICACION DE MEDIDAS
13	1717637019	OSTAIZA ANDRADE YADIRA ELIZABETH	132	6	110,67	RECTIFICACION DE MEDIDAS
14	1706257654	GOMEZ PABLO EDUARDO	132	8	180,00	RECTIFICACION DE MEDIDAS
15	0502189616	LLAMBA ALMACHI SOLEDAD ALEXANDRA	57	1	355,38	UNIFICADO 1 Y 2
16	1704418894	QUISHPI PILAMUNGA MANUEL	58	8	206,84	UNIFICADO 8 Y 9
17	1705235487	SUAREZ GOMEZ MARIA DE LOURDES	60	13	100,78	UNIFICAR LOTE 13,14,15

18	1702931419	GOMEZ ALVEAR JOSE ANTONIO	65	10	203,63	UNIFICADO 10 Y 11
19	1712324266/ 1711994044	SOLORZANO LEMA OLGER VIDAL/PASTAZ YAMA LUZ ANGELICA	68	1	253,57	UNIFICADO LOTE 1 Y 2
20	1705914792	CISNEROS AMAN MARIO IVAN	78	5	211,72	UNIFICADO 5 Y 8
21	1711249878	ESTASIO PASPUEZAN MANUEL ERNESTO	78	10	209,67	UNIFICADO 9 Y 10
22	0400403705	ISIZAN PASPUEL VICTOR	79	3	246,43	UNIFICADO 3 Y 4
23	1712019965	URQUIZO URQUIZO JOSE ANTONIO	91	3	97,95	UNIFICADOS 3 Y 4
24	1703162741	GUTIERREZ VICENTE GILBERT RENE	91	5	192,36	UNIFICADO 5 Y 6
25	1704091584	QUISHPE FARINANGO VIRGINIA	121	14	328,82	UNIFICADO LOTE 14, 15,16
26	1002644456	CASTRO JARAMILLO RUTH MARIA	132	3	311,83	UNIFICADO LOTE 3 Y 4

**SECTOR: UNION LA PAZ**

Nº	CEDULA DE IDENTIDAD	APELLIDOS Y NOMBRES	MZ	LOTE	PLANO FINAL	OBSERVACIONES
1	0701046260	VARGAS ROBLES PATRICIO STALIN	50	4	123,33	RECTIFICACION DE MEDIDAS
2	1707858914	RODRIGUEZ MARCILLO VICENTE JOSE	51	7	110,49	RECTIFICACION DE MEDIDAS
3	1707425805	CHILUISA QUIMBIA MARIA LUCILA	52	1	133,56	RECTIFICACION DE MEDIDAS
4	1703914596	NAVAS NOBOA CARLOS ALBERTO	52	2	127,78	RECTIFICACION DE MEDIDAS
5	1709782690	NAVAS NOVOA ELIZABETH DE LAS MERCEDES	52	3	107,51	RECTIFICACION DE MEDIDAS
6	0914032529	TENELEMA MOROCHO MARIANO	52	6	102,71	RECTIFICACION DE MEDIDAS
7	1702401314	PALLO PALLO MIGUEL	52	8	93,12	RECTIFICACION DE MEDIDAS
8	0702621392	ELIZALDE CORDOVA VICTOR HUGO	52	9	106,10	RECTIFICACION DE MEDIDAS
9	0600186506	MERINO VALLEJO RICARDO	52	11	102,56	RECTIFICACION DE MEDIDAS
10	1704205911	LOPEZ LLUMIQUINGA MANUEL MARIA	52	14	239,90	RECTIFICACION DE MEDIDAS
11	1101633038	YUNGA OJEDA LAURO VICENTE	95	7	261,92	RECTIFICACION DE MEDIDAS
12	1705073102	GRAMAL CABASCANGO LUIS ALFONSO	95	9	266,93	RECTIFICACION DE MEDIDAS
13	0101246577	AGUILAR AVILA JESUS MESIAS	97	14	106,38	RECTIFICACION DE MEDIDAS

37	1705112009	FLORES GUERRERO JOSE ALBERTO	116	3	381,47	UNIFICADO LOTE 3 Y 4
38	0602082398	SHUISHE TOGLLA DAMACIO	116	16	245,31	UNIFICADO LOTE 16 Y 17
39	0400265716	PUSDA CHAMORRO LUIS HUMBERTO	138	7	197,22	UNIFICADO 7 Y 8

**SECTOR: LA ESCUELA**

Nº	CEDULA DE IDENTIDAD	APELLIDOS Y NOMBRES	MZ	LOTE	PLANO FINAL	OBSERVACIONES
1	1712635125	TORRES LLANO EDISON MANUEL	41	1	174,01	RECTIFICACION DE MEDIDAS
2	1714619895/1717132557	JAMI JAMI SEGUNDO ANDRES/ JAMI JAMI MARIA ROCIO	41	2	182,16	RECTIFICACION DE MEDIDAS
3	1791821122001	CORPORACION DE SALUD ATUCUCHO.	99	1	248,66	RECTIFICACION DE MEDIDAS
4	1705799722	QUISHPE CARGUA MARIA ROSARIO	101	2	212,65	RECTIFICACION DE MEDIDAS
5	1718450784	LUMBI MANOBANDA MARIA LAURA	101	8	110,74	RECTIFICACION DE MEDIDAS
6	0800756066	ESTUPIÑAN MOSQUERA LEONER ALCIVAR	101	9	111,38	RECTIFICACION DE MEDIDAS
7	1713990867/0201633815	LALANGUI MAZA LUIS ANGEL / CUMIÑA VALDEZ NARCIZA BOLIVIA	102	1	93,35	RECTIFICACION DE MEDIDAS
8	1710325554	BAUTISTA CABASCANGO SUSANA	102	16	101,06	RECTIFICACION DE MEDIDAS
9	1707967830	SUAREZ SANCHEZ MARCIA ELENA	103	2	155,87	RECTIFICACION DE MEDIDAS
10	0401339825	CALPA RIVERA MARIA LUCILA	145	5	133,89	RECTIFICACION DE MEDIDAS
11	1709609091	MENDIETA QUEZADA JOSE ABEL	43	2	178	UNIFICADO 2 Y 3
12	1706070826	GUTIERREZ LUCILA MARTINA	43	6	289,57	UNIFICADO 6 Y 7
13	0600886204	OBANDO USHCA MANUEL	99	8	209	UNIFICADO 7 Y 8
14	1707756399	BAUTISTA CABASCANGO JOSE ALFONSO	109	5	216	UNIFICADO 5 Y 8
15	0600868871	GUAMAN QUISHPI PEDRO	112	5	203	UNIFICADO 5 Y 6
16	0602140493	TENESACA PILAMUNGA IGNACIO	143	13	211	UNIFICADO 13 Y 16
17	1900111517	JIMENEZ JIMENEZ BOLIVAR	155	11	98	UNIFICADO 11 Y 12
18	1792276926001	CENTRO BIBLICO APOSENTO ALTO	169	8	506	UNIFICADO LOTE 8 Y 9

**SECTOR: CORAZON DE JESUS**

Nº	CEDULA DE IDENTIDAD	APELLIDOS Y NOMBRES	MZ	LOTE	PLANO FINAL	OBSERVACIONES
1	1707380018	JARAMILLO PALADINES ELOY HERNAN	8	9	161,92	RECTIFICACION DE MEDIDAS
2	1303160756	VERA CEDEÑO NORMA KETTY	9	18	107,53	RECTIFICACION DE MEDIDAS
3	1708248511	AGILA ROMERO HECTOR POLIVIO	21	14	114,32	RECTIFICACION DE MEDIDAS
4	1002019519	CATUCUANGO CUASCOTA JOSE FRAILE	28	8	91,35	RECTIFICACION DE MEDIDAS
5	0800980633	LARA MONTAÑO MARIA SALOME	28	19	206,06	RECTIFICACION DE MEDIDAS
6	1704808045	HURTADO ERAZO LIGIA ESMERALDA	9	2	358,93	UNIFICADO 2 Y 3

**SECTOR: LA CAMPIÑA**

Nº	CEDULA DE IDENTIDAD	APELLIDOS Y NOMBRES	MZ	LOTE	PLANO FINAL	OBSERVACIONES
1	1709862021	LOPEZ ROSALES NUVIA ANACELI	1	1	83,93	RECTIFICACION DE MEDIDAS
2	1704739240	CASTILLO VALLEJO SEGUNDO LORENZO	1	2	116,34	RECTIFICACION DE MEDIDAS
3	1703262418	RIVERA LUIS	1	3	130,35	RECTIFICACION DE MEDIDAS
4	0600311559	CHAFLA TENECELA LUIS ALBERTO	1	4	250,09	RECTIFICACION DE MEDIDAS
5	1706072368	PILLAJO SAGÑAY PAULA	1	5	131,62	RECTIFICACION DE MEDIDAS
6	1709045254	CABEZAS OÑA JUANA	1	6	266,43	RECTIFICACION DE MEDIDAS
7	0600885305	SANTILLAN MORALES ILDA MARINA	16	15	142,23	RECTIFICACION DE MEDIDAS
8	0601546310	AZOGUE GAGUANCELA MARIA PASCUALA	17	3	118,68	RECTIFICACION DE MEDIDAS
9	1713525655	MINA CAICEDO MARIA SABINA	31	7	108,21	RECTIFICACION DE MEDIDAS
10	1716021231	CACERES DIAZ GALO FABIAN	31	15	102,29	RECTIFICACION DE MEDIDAS
11	1714888391	CEPEDA GREFA JACQUELINE DEL ROCIO	31	19	95,21	RECTIFICACION DE MEDIDAS
12	0601079411	BONILLA CHASHUY HIPOLITO	33	7	200,74	RECTIFICACION DE MEDIDAS
13	0201452737	SANCHEZ GAVILANEZ BERTHA TEMILDA	36	3	262,03	RECTIFICACION DE MEDIDAS
14	0200799591	QUINTANA LUCIO REYNEL EDUARDO	39	4	206,73	RECTIFICACION DE MEDIDAS

15	0702245135	PAUCAR PAUCAR SANTOS FLAVIO	39	5	98,74	RECTIFICACION DE MEDIDAS
16	0200701878	QUINTANA LUCIO JOSE GUALBERTO	39	8	191,72	RECTIFICACION DE MEDIDAS
17	0501474308	DIAZ PILATASIG MANUEL SEGUNDO	104	1	169,08	RECTIFICACION DE MEDIDAS
18	0500143805	TIPANTUÑA MOLINA ANGEL MARIA	104	2	228,2	RECTIFICACION DE MEDIDAS
19	0500926977	TIPANTUÑA TIGSE JOSE JOAQUIN	104	4	299,36	RECTIFICACION DE MEDIDAS
20	0500903273	TOAPANTA VARGAS TERESA	148	6	82,22	RECTIFICACION DE MEDIDAS
21	1721058640	YAUQUI TOAPANTA JORGE GEOVANNY	148	9	80,07	RECTIFICACION DE MEDIDAS
22	1708483373	CACERES DIAS MERCEDES	149	3	178,93	RECTIFICACION DE MEDIDAS
23	1002129599	RODRIGUEZ RODRIGUEZ JORGE IVAN	149	8	184,61	RECTIFICACION DE MEDIDAS
24	1001107018	MUÑOZ VICTOR MANUEL	149	10	192,37	RECTIFICACION DE MEDIDAS
25	1102786603	VELEZ GUERRERO EDUARDO ISRAEL	149	11	97,94	RECTIFICACION DE MEDIDAS
26	1101599833	VELEZ GUERRERO GUIDA FREDESVINDA	149	12	90,5	RECTIFICACION DE MEDIDAS
27	1102733407	VELEZ GUERRERO ROSA EMERITA	149	13	202,99	RECTIFICACION DE MEDIDAS
28	1101588547	GUERRERO MERINO MARIA HERMANDINA	149	14	211,56	RECTIFICACION DE MEDIDAS
29	1718252206	MONTENEGRO JACOME DANIELA ALEXANDRA	15	7	405,28	UNIFICADO 7 Y 8
30	1708118714	LOYOLA NANCY LILIANA	16	4	638,47	UNIFICADO CON EL LOTE 4 Y 5
31	1001325891	BURBANO CARMEN MARIA FABIOLA	31	24	304,26	UNIFICADO LOTES 24 Y 25
32	1704842432	LOPEZ FERNANDEZ MARIA PIEDAD	32	3	215,63	UNIFICADO LOTES 3 Y 5
33	1708213994	ENRIQUEZ GUERRA MIGUEL ANGEL	161	3	306,85	UNIFICADO LOTE 3 Y 4
<b>TOTAL OFICIOS RECIBIDOS</b>			<b>143</b>			

**ANEXO N° 7****SECTOR LADERAS DEL CISNE- ATUCUCHO**

Quito, 01 de junio del 2011

Lic. José Chiza Méndez  
 CONSULTOR INDEPENDIENTE  
 C.C. Lic. Luis Esparza-Municipio de Quito  
 Arq. Gissela Bravo- -Coordinadora UERB Administración LA DELICIA

Cuidad.-

De nuestras consideraciones:

Los moradores de LADERAS DEL CISNE DEL BARRIO ATUCUCHO se dirigen a ustedes muy respetuosamente con el fin de solicitar se asigne a favor de la comunidad el Lote N° 4 de la Mz. 76 y se unifique al Lote 8 de la misma manzana y así ampliar el espacio de área recreativa del sector, pedido que lo hacemos ya que este predio se encuentra al momento abandonado y en vista que el posesionario no ha participado en los diferentes trabajos realizados por la comunidad, respaldamos esta solicitud los abajo firmantes:

N°	NOMBRES	APELLIDOS	CÉDULA	MZ	LOTE	FIRMA
1	Angel	Delega	170398176-9	86	8	<i>[Firma]</i>
2	María	Vichecela	171106310-5	75	7	<i>[Firma]</i>
3	Fernando	Cardenas	141576608-0	75	5	<i>[Firma]</i>
4	Maira Selinda	Quishpe	050211768-0	76	3	Maria Quishpe
5	Segonda	Simón Biza	050211763-4	76	3	<i>[Firma]</i>
6	María Ines	Guapulema Bello	060228161-0	75	3	Ines Guapulema
7	Manuel Ernesto	Gonzales Chunata	060263319-0	75	3	<i>[Firma]</i>
8	Graciela	Guapulema Ballea	171578683-4	75	5	<i>[Firma]</i>
9	Valeria Alexander	Veintimilla Barros	171755644-6	76	7	Valeria Veintimilla
10	Beatriz	Olmedo Calva	172974626-5	76	10	<i>[Firma]</i>



SECTOR LADERAS DEL CISNE

N°	NOMBRES	APELLIDOS	CÉDULA	MZ	LOTE	FIRMA
1	Urbano Martínez	Simadiza	17113296-3	21	77	<i>[Signature]</i>
2	José Félix	Fernández	17150987-2	125	04	<i>[Signature]</i>
3	Viriana	Alvarez	17210492-5	125	10	<i>[Signature]</i>
4	Etelina	Amuy	17051723-9	125	04	<i>[Signature]</i>
	Segundo Justo	Simadiza	17119957-3	86	76	<i>[Signature]</i>
	Alberto María	Loja Torres	17065679-4	86	14	<i>[Signature]</i>
	Yolanda Jiménez	Jiménez	02005279-1	126	2	<i>[Signature]</i>
	Martha Yolanda	Huertos Jiménez	17189285-7	126	2	<i>[Signature]</i>
	Tulio César	Rosa León	17132002-1	116	2	<i>[Signature]</i>
	Urbano Jacobo	Barras Arieta	06074576-6	76	9	<i>[Signature]</i>
	Humberto Vivero	María de la Cruz	1745800-1	26	9	<i>[Signature]</i>
	Sandra Jimena	Guerra Escobar	17449596-4	26	9	<i>[Signature]</i>
	Eva Quintimilla		17344675-3	26	9	<i>[Signature]</i>
	Martha Alejandra	Cerca Nueverola	17210382-1-2	26	15	<i>[Signature]</i>
	Laura Curospul	Tipaz Curospul	170547748-8	87	10	<i>[Signature]</i>
	Rosa Vilde	Chosguano	1713625505	130	4	<i>[Signature]</i>
	Morco Tulio	Curospul Tipaz	170532075-0	87	8	<i>[Signature]</i>
	Paco Inaldo	Sovillo Sanchez	17022319-6	87	17	<i>[Signature]</i>
	Neutina Guareda	Guareda	130346565-2	124	8	<i>[Signature]</i>
	ALFARO L.	CUTIQUILA L.	171128270-4	87	16	<i>[Signature]</i>
	Rosa D.	Morocho	171206162-3	87	15	<i>[Signature]</i>
	Elsa Mariama	Sanchez	170923512-4	87	10	<i>[Signature]</i>
	María	Dioguillo	170923671-8	131	2	<i>[Signature]</i>
	ALEXANDRA	Mora	100268533-4	87	10	<i>[Signature]</i>
	Piedad	Medina	170924445-1	130	6	<i>[Signature]</i>
	PATRICIO	ESPINEL	0700002849	130	8	<i>[Signature]</i>
	Pilar	Trivi	13124478-4	130	8	<i>[Signature]</i>
	Margod	García	171069844-9	87	8	<i>[Signature]</i>
	Carlos	CHURGOTAXI	170535197-1	131	3	<i>[Signature]</i>
	Rocio Patricia	Caborego Quiroz	172139899-0	130	5	<i>[Signature]</i>

SECTOR LADERAS DEL CISNE

N°	NOMBRES	APELLIDOS	CÉDULA	MZ	LOTE	FIRMA
1	Judith	R. Sueño	171970670-0	85	2	[Firma]
2	Josefina	Canteron	100013094-3	76	77	Marino Canteron
	Maria de Lourdes	Vera Canteron	171093097-3	85	2	Marino Canteron
	Polivio	Huevecela	170509999-5	85	16	[Firma]
	Angel	Fernandes	1702567375	85	7	[Firma]
	Segunda	Cuacalhue	170600496-8	83	2	[Firma]
	Filisa	Puente Rojas	1720937293-7	85	3	[Firma]
	Juan	Almeida	772702052-5	83	7	[Firma]
	Manuel	Fernandez	171947961-3	76	10	[Firma]
	Martha H	Manda	1720790355	82	23	Viviana Manda
	Carmen Minda	Manda	1002247938	82	22	Carmen Minda
	Manoel Herias	Diaz	040092776-2	75	2	[Firma]
	Agel Lourdes	Casillas	1720096402	85	7	[Firma]
	Wilson	Casillas Tipón	17270873799	85	7	[Firma]
	Plora	Sotomayor	060730003	75	9	[Firma]
	Victor	Gonzalez	060884689	75	9	[Firma]
	Marino Simalza	Simalza	172183428-8	76	3	[Firma]
	Luis Roberto	Toro Lema	1713395470	76	3	[Firma]
	Franklin Dumas	Silva	1727651129	75	3	[Firma]
	Segundo	Aulla Gualón	091171798-5	76	1	[Firma]
	Maria Mercedes	Torra Urubamba	171920028-3	86	2	[Firma]
	Juan Carlos	Zucos Uchubamba	171805969-7	85	14	[Firma]
	Manoel Herias	Vallero	100160612-6	86	4	[Firma]
	Blanca Olivia	Linares Gando	100144492-6	86	11	[Firma]
	Roberto	Gonzalez	172000000-5	85	12	[Firma]
	Edo Gonzales	Carlosuza Chiteaux	100258718-5	125	8	[Firma]
	Aracelia Maria	Orosco Anselina	17186052-8	86		[Firma]
	Ramon Elizabeth	Umanzo Anardate	171451677-5	85	13	[Firma]
	Ada Judith	Jimenez Jimenez	0400940078	126	01	[Firma]
	Maria Rosa	Pardillo Hchoy	050131592-3	131	03	[Firma]

**PIMABE**  
**CENTRO DE CAPACITACIÓN OCUPACIONAL FISCAL**

Quito, 31 de marzo del 2011

Señores:

Directiva del comité pro-mejoras de Atacucho

Presente.


De mis consideraciones:

Reciban un cordial saludo de quien conforma el Centro Ocupacional Fiscal "PIMABE", a la vez deseándoles éxitos en sus labores a beneficio de los moradores de su sector.


El presente tiene por objetivo solicitarle muy comedidamente nos donara un terreno para la construcción y reubicación del Centro Ocupacional, con el fin de brindar una mejor atención a los moradores del sector y de sus barrios aledaños especialmente para las señoras y jóvenes que de una u otra manera pueden vivir de esta profesión para que puedan sacar a sus hogares adelante y sean un aporte para la sociedad.

Segura de contar con su colaboración anticipo mis agradecimientos y me despido.

Atentamente,

  
Ana Candelario  
Maestra/Directora  
091-147-444



*Señores Comités  
ING José Chiza  
Por favor consideren  
en los puntos  
sin visuras  
*

**COMUNIDAD RESIDENTES Y MIGRANTES INDIGENAS DE ATUCUCHO**

Quito, Marzo 24 del 2011

Ing.  
José Chiza Méndez  
CONSULTORIA INDEPENDIENTE PROGRAMA  
DE REGULARIZACION DEL BARRIO ATUCUCHO  
Ciudad.-

De nuestra consideración:

A nombre de la Directiva y todos los miembros de la Comunidad de Residentes- Migrantes Indígenas de Atacucho, reciba nuestro cordial y fraterno saludo que el Padre Dios bendiga todas sus actividades cotidianas.


Estimado Ingeniero: nos dirigimos a usted con la finalidad de exponer, que nuestra organización esta conformada por 50 familias, no contamos todavía con una cede para poder realizar algunas actividades de formación dirigido para niños, mujeres y jóvenes. Razón por la cual Solicitamos a usted se digne ayudarnos a gestionar *un espacio verde, en el sector la Planada del Cisne, para construir un Centro Comunitario de Pastoral que lleva el nombre Jesus de Nazareth de Atacucho*. La misma que será emprendido el trabajo misionero católico indígena sin fines de lucro, más bien con el carácter de ayuda a la sociedad hacia un desarrollo comunitario.

Por la favorable acogida que se digne dar a esta petición, y confiados en sus buenas gestiones nos suscribimos de usted,

Atentamente,

  
Sr. Marcos Janeta  
Presidente Comunidad Atacucho  
C.I. 060216734-6

  
Sr. Gabriel Tiupul  
Secretario Comunidad Atacucho  
C.I. 060207540-0

  
Hna. Angella Hidalgo  
Misionera Launita  
Coordinadora Residentes-Migrantes  
Indigenas Quito.

Quito, 18 de Marzo del 2011

Ingeniero:

José Chiza

**CONSULTORIA JURIDICA ATUCUCHO**

Presente.

De nuestras consideraciones.

Reciba un cordial y atento saludo de parte de los Moradores del Pasaje N2 del sector de la campiña.

El presente documento tiene a bien solicitarle de la manera más comedida se nos ayude cambiando el nombre del pasaje nuestro en el plano esta como Fernando Daquilema y nosotros deseamos que se llame Francisco de Orellana o Fernando Dávalos.

Por la acogida que de a la presente nos suscribimos no sin antes agradecerle.

Atentamente

Sra. Ledy Sanchez

COORDINADORA DEL PASAJE

Adjuntamos firmas de los moradores

QUITO 28, DE MAYO DEL 2011

## SOLICITUD

Comité pro mejoras de Atucucho.

Miembros de la directiva.


Presente:

Reciban un cordial saludo de parte de la Sra. Mejía Edilma

Yo, Mejía Mejía Edilma Guadalupe portadora de la CI. 040095539-9 solicito que por favor se tome en cuenta el lote que esta vacío en sector Corazón de Jesús ya que soy moradora del mismo sector más de 15 años soy madre de familia de cuatro niños y no tengo un lugar estable para poder vivir con mi familia es por eso que les pido de favor que se me tome en cuenta este documento de la manera mas comedida.

Es todo cuanto puedo decirles en honor ala verdad.

ATENTAMENTE



SRA. MEJIA MEJIA EDILMA GUADALUPE

CI. 040095539-9

# ATUCUCHO



# JR CONSULTORIA INDEPENDIENTE

## VERIFICACIÓN DE LEGÍTIMOS POSESIONARIOS DE LOS BARRIOS ATUCUCHO-SAN JACINTO Y NUEVOS HORIZONTES

PROCESO: AZDL-CDC-001-2010

### REGISTRO DE LEGÍTIMOS POSESIONARIOS

#### SECTOR: LA ESCUELA

Nº	CEDULA DE IDENTIDAD	APELLIDOS Y NOMBRES	MZ	LOTE	SUPERFICIE
1	1716021579	DIAZ FUEL CRISTHIAN PAUL	40	1	336,80
2	0102055753	ZHIZHPON QUINDE MARIA GRICELDA	40	2	94,90
3	1717841249	ROSERO BASANTES EDGAR PATRICIO	40	3	97,19
4	1714066204	ROSERO BASANTES JORGE ARTURO	40	4	98,76
5	1717915969	ILVIS CARGUAYTONGO MARIA POLONIA	40	5	93,86
6	1709973679/ 1709547408	PILA PALLO YOLANDA PATRICIA/ REZA USHINA JOSE ARCENIO	40	6	101,13
7	1708287659	PILA PALLO MARIA FABIOLA	40	7	112,50
8	0600336150,	PAUCAR CORMACHI SEGUNDO MANUEL	40	8	121,42
9	0601410970/17 12324092	PAUCAR DELGADO MARIA RUMALDA /PAUCAR DELGADO SEGUNDO PAULINO	40	9	104,06
10	1001431814	VINUEZA CACERES MARIA	40	10	234,79
11	1718010836/07 04626944	ENRIQUEZ ZHIZHPON BETHY NARCISA/ PAUCAR PAUCAR ALCIDES MANUEL	40	11	96,20
12	1712635125	TORRES LLANO EDISON MANUEL	41	1	174,01
13	1714619895/17 17132557	JAMI JAMI SEGUNDO ANDRES/ JAMI JAMI MARIA ROCIO	41	2	182,16
14	1710859578	RODRIGUEZ ESPINALES MANUEL JOSE	41	3	272,02
15	1716792252/17 21254934	CASTELLANO CHICAIZA SERGIO VLADIMIR/ CASTELLANO CHICAIZA JENNY BELEN	42	3	175,43
16	1001274917	GUERRERO CARLOZAMA AMERICA CECILIA	42	4	245,71
17	1707136444	JIMA NARVAEZ PROCELIO FRANCISCO	42	5	171,60
18	1707241731	SANTACRUZ NUZIA MARIA TERCILA	43	1	167,58
19	1704826922	CAICEDO TITO GLADYS YOLANDA	43	4	109,77
20	1102855002	VACA OJEDA NIVIA MARLENE	43	5	157,73





2

21	1706070826	GUTIERREZ LUCILA MARTINA	43	6	289,57
22	0700001936	LUZON YAGUANA MARIANO	43	8	148,53
23	1704709755	TIGSE SUNTASIG JORGE GUSTAVO	43	9	251,45
24	1703042885	MOLINA AYORA SILBIA ALEGRIA	44	1	107,49
25	1715619282	CRIOLLO MUÑOZ MARCIA VERONICA	44	2	212,71
26	1711651107	CRIOLLO MUÑOZ EDWIN HORACIO	44	3	122,85
27	1708292899	IMBAQUINGO IMBAQUINGO ROSA PASTORA	44	4	97,61
28	1709727380	AREQUIPA CHICAIZA LUIS FRANCISCO	44	5	195,36
29	1710412337	NARANJO CHILLAGANO MONICA PATRICIA	44	6	206,69
30	1705214441	CASA VILCA ROSA AMELIA	44	7	106,46
31	0603055823	GAVILANEZ CRESPO ROSA NELY	44	8	210,11
32	1000463669	CALDERON VILLALBA ADOLFO EDUARDO	44	9	103,58
33	1707232268	ARIAS INLAGO MARIA ABIGAIL	44	10	210,73
34	1102693726	HERRERA AGREDA VITERI WUILMER	44	11	114,86
35	1709088346	QUILLAY QUILLAY MARIA CELIDONIA	44	12	319,16
36	1712019957	URQUIZO YUMICEBA MANUEL	99	2	161,54
37	1721608337	GUAMAN QUISI JORGE ARMANDO	99	3	207,91
38	1702602515	SOLANO ANCHAPAXI JULIO ROBERTO	99	4	202,65
39	0101166817	ESPINOZA BUENA REINALDO	99	5	204,08
40	0601459217	GUAMAN CHIMBOLEMA ALBERTO	99	6	206,59
41	0600886204	OBANDO USHCA MANUEL	99	7	208,96
42	1202828578/ 1710432301	TOBAR VITE IVONNE YADIRA/ LEMA MORA JOSE GABRIEL	99	9	207,74
43	1712923257	PULLUPAXI VILLA CARLOS MAURICIO	99	10	206,37
44	1705078713	REMACHE SIMBAÑA GUILLERMO GONZALO	99	11	202,15
45	0601225717	YUNGAN POMAQUERO CARMEN	99	12	206,98
46	1704037967	CHAFLA QUISHPI JOSE	99	13	208,69
47	1302809189	OSTAIZA GARCIA FRANCISCO DANIEL	100	1	196,44
48	1705684122	FLORES MORALES JORGE JAIME	100	2	217,65



49	0601309925	TENENUELA GUAPI SEGUNDO MANUEL	100	3	210,19
50	1710595230	GABIN TENE EDUARDO	100	4	104,64
51	1000665818	CASTRO MOLINA JOSE ALBERTO	100	5	103,70
52	0602829293	YASACA PAUCAR JOSE CARLOS	100	6	105,94
53	1714862354	ROSERO BASANTES FERNANDO JAVIER	100	7	104,47
54	1711383917	LLAMUCA LARA JAIME MARIO	100	8	100,67
55	0602867822	YASACA PAUCAR CELSO EDGAR	100	9	103,61
56	1703635563	GUARACA HIDALGO HILDA CARLINA	100	10	204,49
57	1712470614/ 1714444096	CUNALATA CAIZAGUANO JOSE FERNANDO /GUACHAMIN SANGUCHO ROSA DEL CARMEN	100	11	102,79
58	1101858957	PEREZ QUEZADA NELSON BENITO	100	12	98,82
59	0200897643	URREA MESIAS MANUEL ALFONSO	100	13	204,03
60	1723742209	PAUCAR LOACHAMIN MARIA LUCILA	100	14	204,20
61	1714880547	ANAGUMBLA COQUE NORMA ISABEL	100	15	204,27
62	1717599847	PASTAZ GUAMAN OSCAR WILIAM	100	16	102,18
63	0502013329	CHICAIZA JAMI SEGUNDO JUAN DE DIOS	100	17	107,30
64	1705456257	ROMERO ROSA MATILDE	101	1	189,39
65	1705799722	QUISHPE CARGUA MARIA ROSARIO	101	2	212,65
66	1703131209	TONATO CHANGO JUAN LUIS	101	3	218,23
67	1000962272	GUERRA VACA YOLANDA MARGARITA	101	4	211,02
68	1708244825	PUENGUENAN TAIMAL EMERITA	101	7	208,27
69	1718450784	LUMBI MANOBANDA MARIA LAURA	101	8	110,74
70	0800756066	ESTUPIÑAN MOSQUERA LEONER ALCIVAR	101	9	111,38
71	1705725578	MINDA YANDUN DELIA MARIA	101	10	206,41
72	1704778487	CHAVEZ CAMPO MARIA VICENTA	101	11	203,54
73	1707447031	CRUZ MORALES JOSE JULIO	101	12	221,55
74	1706629498	GRAMAL CABASCANGO OLGUITA	101	13	213,98
75	1713990867/ 0201633815	LALANGUI MAZA LUIS ANGEL / CUMIÑA VALDEZ NARCIZA BOLIVIA	102	1	93,35
76	0601720337	LOBATO ANILEMA JORGE FRANCISCO	102	2	138,62

4

77	1103055230	FERNANDEZ CUENCA SEGUNDO MIGUEL	102	3	117,41
78	1708258197	SOLIS MORALES CARLOS MARCELO	102	4	127,93
79	0700863525	CORONEL VARGAS FRANCISCO ABEL	102	5	113,47
80	1900209139	HERRERA HERRERA TAILOR VINICIO	102	6	196,79
81	0501755516	CAIZA JAMI SEGUNDO JUAN	102	7	177,64
82	1102681721	ERAS QUICHIMBO JAIME VICENTE	102	8	114,71
83	1900028174	HERRERA HERRERA REGINA ETELEMIA	102	9	102,36
84	1708549728	HERRERA HERRERA ROMEL ISIDRO	102	10	108,90
85	1802384766	CAYAMBE TIBAN HUMBERTO	102	11	214,10
86	1707447874	ASPIAZU ESCOBAR EDMUNDO WILFRIDO	102	12	106,39
87	1715433338	GAVIN ORTA FREDDY JOSELITO	102	13	104,95
88	1705320388	TORRES SANCHEZ SEGUNDO ASCENCIO	102	14	128,16
89	1706809835	CACHIGUANGO AJALA MARIA ELENA	102	15	204,61
90	1710325554	BAUTISTA CABASCANGO SUSANA	102	16	101,06
91	1713134300	BAUTISTA CABASCANGO LUIS ENRIQUE	102	17	102,68
92	1713900213	CHIPUXI SANCHEZ JAIME ENRIQUE	103	1	142,41
93	1707967830	SUAREZ SANCHEZ MARCIA ELENA	103	2	155,87
94	0601523426	VEJARANO SALAMBAY JOSE	103	3	128,48
95	1302325715	RODRIGUEZ PINCAY TEOFILO NICOLAS	103	4	140,77
96	1705119996	ORTIZ JOSE RICARDO	103	5	107,95
97	1001039674	QUITO ANRANGO BLANCA OLIMPIA	103	6	217,51
98	1714782172	TORRES AYALA FREDDY RODOLFO	103	7	109,45
99	1714245345	LUMBI MANOBANDA MARIA DOLORES	103	8	208,35
100	1000987618	FERNANDEZ JAIME	103	9	209,24
101	0200898815	GUAMAN BAUZ CLARA LUZ	103	10	209,64
102	1708363849	CHAMBA SOTO BERTHA GRACIELA	108	1	174,08
103	1705302139	CHAMBA CANGO JORGE PORFILIO	108	2	305,07
104	0502005630	QUISPE TONATO SEGUNDO HERIBERTO	108	3	126,58

5

105	1711272748	BENALCAZAR FLORES FANNY MARGOT	108	4	110,75
106	1709970907	PICUASI MONTALVO MARIA CARMEN	108	5	107,08
107	0501780118	ZAMBRANO ZAMBRANO MARTHA MACLOVIA	108	6	108,09
108	1716594815	MORILLO MORALES KLEBER MARCELO	108	7	110,40
109	1713092185	MORALES MORALES FERNANDO PATRICIO	108	8	108,06
110	1001752847	FLORES ANDRADE SEGUNDO OSWALDO	108	9	102,64
111	1703998714	MORALES MARIA EDELINA	108	11	104,25
112	1710241496	SIMBAÑA IMBA MANUEL MESIAS	108	12	101,37
113	1715291066	YUNGAN SAEZ RUVEN WASHINGTON	108	13	104,60
114	1711394088	PICUASI MALDONADO LUIS MARCELO	108	14	103,76
115	1709907743	ARIAS CARMEN MARIA	108	15	103,19
116	1002753059	ARROYO PRECIADO FELIX NIXON	108	16	103,26
117	1703968584	BENALCAZAR RUALES CARLOS ADAN	108	17	207,69
118	1708100340	BENITEZ MARIA MAGDALENA	108	19	101,71
119	1710934454	MATAILO CARCHI MARIA ANGELITA	108	20	105,66
120	0601961204	PARRA ARRIETA MARIA OLGA	108	21	99,91
121	1710108224	SIMBAÑA CUICHAN SEGUNDO WALTER	108	22	91,83
122	0400389920	ERAZO LUIS ALFONSO	109	1	154,60
123	1706311105	VASQUEZ POZO MARIANA INES	109	2	146,11
124	1715848881	CHICAIZA JAMI NESTOR RAUL	109	4	103,26
125	1707756399	BAUTISTA CABASCANGO JOSE ALFONSO	109	5	215,84
126	1706630132	ASCANTA CABASCANGO BLANCA PATRICA	109	6	107,32
127	0200656023	GUIZADO FUENTES JUAN BAUTISTA	109	7	106,32
128	1705968467	PAREDES VERDEZOTO LUIS HIDALGO	109	9	110,50
129	1705882601	FARINANGO MATANGO MARIA ROSA	109	10	209,63
130	1712203478	QUILCA ACOSTA LUIS PATRICIO	109	11	108,80
131	1000919462	CACUANGO QUILO MARIA AUGUSTA	109	12	215,11
132	1713790655	GUEVARA GUEVARA FERNANDA VALERIA	109	13	108,45

6

133	1703558104	CHILQUINGA TOAPANTA ROSA ELVIRA	109	14	202,77
134	0200889764	GUAMBUGUETE AROCA RAFAEL	109	15	107,94
135	1710580547	VACA RIVERA MANUEL ESTEBAN	109	16	209,17
136	1707993950	VACA RIVERA LUIS MAURICIO	109	17	107,16
137	1707666168	RIVERA PANTOJA ALEXANDRA ARGENTINA	109	18	213,73
138	1709862864	CHALAMPUENTE DE LA TORRE DELIA LUCILA	109	19	91,34
139	1712795549	GONZALEZ ZAVALA JOSE JOAQUIN	110	1	151,57
140	1705573010	MUENALA FUEREZ LUIS ALBERTO	110	2	222,01
141	0601654270	CACOANGO REINOSO FRANCISCO	110	3	114,49
142	1103136352	JUMBO JUMBO JESUS GABRIEL	110	4	103,21
143	1705451753	GRANDE USHINIA MARIA MANUELA	110	5	218,97
144	0600689004	LEMACHE PADILLA MARIA	110	6	106,42
145	1707380471	VINLASACA LUIS ALBERTO	110	7	105,08
146	0400223848	GUEVARA TIRIRA LUZ DELFINA	110	8	105,98
147	1706642921	GUEVARA MARIA MAGDALENA	110	9	209,69
148	1708183312	GUAPI PILCO ROSENDO	110	10	207,93
149	1710162676	FUERES PERUGACHI JOSE ALBERTO	110	11	106,72
150	1707025183	AMAGUAÑA RAMOS LUIS HUMBERTO	110	12	103,18
151	0603778986	YUNGAN SAEZ ANA VICTORIA	110	13	212,57
152	1706332580	CRIOLLO RUIZ MARÍA VICENTA	110	14	106,50
153	1708767973	CACUANGO CATUCUAMBA ROSA NELLY	110	15	110,25
154	1001848728	CHACHALO CERON JOSE DOMINGO	110	16	101,55
155	1000309466	PONCE NARVAEZ SANTOS ISMAEL	110	17	211,96
156	1709634867	LEMA GANAN MIGUEL ANGEL	110	18	106,54
157	0502013303/ 0501991756	JAMI JAMI JORGE/ JAMI JAMI JOSE SEGUNDO	111	1	117,65
158	1100782190	MACAS CUENCA JOSE ISAURO	111	2	114,81
159	1711715605	MACAS PINEDA GLORIA GERMANIA	111	3	107,44
160	1706669023	GUAMAN ILLICACHI JOSE GREGORIO	111	4	104,55

7

161	1709274599/ 1712037686	JAMI JAMI MARIA AURORA / JAMI JAMI JOSE ANTONIO	111	5	100,39
162	1707027130	MACAS PINEDA MANUEL ALBERTO	111	6	202,47
163	1101853958	MACAS PINEDA ANGEL NELSON	111	7	115,12
164	1709992273	LEMA GATIA LUIS ANACLETO	111	8	193,20
165	0602551756	ALLAYCA PAUCAR JORGE MARTINES	111	9	97,92
166	1704438850	SAGÑAY GUACHO JOSE EUSEBIO	111	10	99,11
167	1717075962	QUISHPI TENENUELA MARTHA ALICIA	111	11	210,17
168	1707190805	ALLAICA PAUCAR JOSE IGNACIO	111	12	105,33
169	0601237787	ALLAICA CAISAGUANO MARIANO	111	13	99,58
170	0602228546	GUAMAN CHAFLA MANUEL	111	14	98,22
171	1703447415	MACAS PINZA JOSE NORBERTO	111	15	100,75
172	1707086748	YACELGA RAMIREZ LUIS ENRIQUE	111	16	213,91
173	1714562897	ESCALANTE MONTENEGRO LUIS ALIRIO	111	17	109,14
174	1712161213	SANTILLAN BONILLA MARIA ROSA	111	18	101,13
175	0602954109	PILCO PILAMUNGA ALEJANDRO	111	19	99,83
176	1712158334	MACAS GONZALEZ MARIA ALEXANDRA	111	20	103,32
177	1719520122	CACOANGO MAJI WILSON EFRAIN	112	1	93,91
178	0601852437	QUISHPI PILAMUNGA ALBERTO	112	2	197,29
179	1718937640	CACOANGO MAJI JOSE DAVID	112	3	107,89
180	0601411473	CACOANGO YUNGAN MANUEL	112	4	208,21
181	0600868871	GUAMAN QUISHPI PEDRO	112	5	202,32
182	1705945424	YUNGAN OBANDO JOSE FRANCISCO	112	7	203,20
183	0601268378	CACOANGO REINOSO VICENTE	112	8	109,30
184	1718411463	CACOANGO TENE MARIA LUISA	112	9	104,32
185	1709814808	PALACIOS ROSERO GLORIA DEL CARMEN	112	11	203,65
186	1703757847	ESTRELLA TIXI JUAN	112	12	186,49
187	1001356201	CORDOVA DE LA TORRE JOSE MANUEL	112	13	206,85
188	0912209566	GONZALEZ RAMIREZ TERESA DE JESUS	112	14	210,15



189	1704464120	NEPPAS ANDRES	112	15	209,32
190	1708087646	TANA AZA DIANA YOLANDA	112	16	107,42
191	1707260640	HIPO VEJARANO AGUSTIN	112	17	97,56
192	1001245008	DIAS BERTA TEREZA	143	1	107,19
193	1716354301	ESTRELLA TASAMBAY FELICIANO	143	2	102,43
194	1707898704	PUCUNA CHOTO MARIA NATIVIDAD	143	3	207,44
195	1705245965	ANRANGO CACHIMUEL PEDRO	143	4	212,62
196	1708272594	CORDOVA MALES JULIAN	143	6	112,08
197	1705207973	COTACACHI VISARREA MARIA MERCEDES	143	7	99,83
198	1714060090	CHICAIZA TENORIO MARIA ROSA	143	8	101,20
199	0501123426	CHICAIZA TOAPANTA SEBASTIAN	143	9	99,21
200	1706726955	TENORIO FELICIANO	143	10	217,18
201	1716668882	TENORIO TAPE VICTOR EFRAIN	143	11	105,73
202	0602140493	TENESACA PILAMUNGA IGNACIO	143	13	218,77
203	1711330066	CHICAIZA TOALOMBO OLGA	143	14	103,30
204	1705587564	HERRERA QUEZADA JOSE ERALDO MAYEL	143	15	210,44
205	0600960074	GUAMAN PILAMUNGA MIGUEL	143	17	219,89
206	1714436407	BENALCAZAR FLORES WILVER GUIDO	143	18	111,25
207	1712817541	MOROCHO HEREDIA MARCO ANTONIO	143	19	210,84
208	1714506662	RISUEÑO DE LA CRUZ LUIS EDUARDO	144	1	103,69
209	0400416780	RISUEÑO LOPEZ LUIS ALFREDO	144	2	95,01
210	1709981284	LEON REMACHE LUIS HUMBERTO	144	3	96,56
211	0400825034	ENRIQUEZ HERNANDEZ JOSE FABIAN	144	4	108,22
212	1100048681	CUENCA CUENCA ROSA ISABEL	144	5	107,59
213	0601725765	AULLA AGUAGALLO MARIA MERCEDES	144	6	95,48
214	1704730884	LEON PINDUISACA LORENZO	144	7	100,29
215	1707816524	SISALIMA PUCHAICELA VICENTE LIGARIO	144	8	106,61
216	0400444055	CORDOVA CASTAÑEDA ANTONIO	144	9	211,49

9

217	1001206968	MORALES ALBARRAN JOSE ANGEL	144	10	186,80
218	0601507791	CURICAMA LEMA JULIAN	144	11	225,14
219	1000799443	ULLOA ROSERO LUIS FABIAN	144	12	209,71
220	1706034152	CHACHA GUALLI MARIA JUANA	144	13	197,83
221	1708199342	MEDIAVILLA MORILLO OSWALDO DARIO	144	14	205,18
222	1708562358	MORALES MORALES JOSE ELIAS	144	15	104,54
223	1704479912	TIPANTUÑA RODRIGUEZ SEGUNDO ELIAS	144	16	217,78
224	1711710952	PUJOTA ULCUANGO JOSE CARLOS	144	17	114,08
225	0500352596	TENORIO DIAZ ELSA MARIA	145	1	105,52
226	1709856254	PASTAZ CASTRO FAUSTO GONZALO	145	2	223,41
227	1600156150	ALTAMIRANO CESAR EUCLIDES	145	3	104,35
228	1708669039	INTRIAGO TUMBACO MARIA DEL CARMEN	145	4	169,74
229	0401339825	CALPA RIVERA MARIA LUCILA	145	5	133,89
230	1706543798	CACHIMUEL CABASCANGO MARIA DE LOURDES	145	6	219,35
231	1722937081	PALACIOS MONTENEGRO GEOVANA DE JESUS Y OTROS	145	7	202,28
232	1300441068	CHOEZ SUAREZ ANTONIO FELICIANO	145	8	100,21
233	0602565749	AGUALSACA PINGOS JOSE PABLO	145	9	101,10
234	1717599706	PASTAZ GUAMAN ROCIO MIREYA	145	10	108,05
235	1713009619	ULLOA SANGO LOURDES VIVIANA	145	11	106,74
236	0401032396	CUESTAS ENRIQUEZ OLGA MARIA	145	12	204,00
237	1706539291	HUERA PONCE MARIA TERESA	145	13	205,83
238	0400496246	MUESES PUETATE ROSA ELVIRA	145	14	105,19
239	0400895314	QUELAL VALENCIA ISIDRO NARCISO	145	15	104,16
240	1304566159	LOOR SILVA RENE ALFREDO	145	16	104,58
241	0400409777	ESPAÑA BENAVIDEZ TERESA ISABEL	145	17	209,31
242	1102935994	CORDOVA CORDOVA HILDO STALEN	146	1	203,85
243	1703608248	LEITON HERNANDEZ SEGUNDO DELIO	146	2	105,68
244	0400485082	SUAREZ TREJO SEGUNDO GILBERTO	146	3	211,53



10

245	1710913789	GONZALON ESPINOSA JUAN ELIAS	146	4	99,20
246	1714875257	FOLLECO MENDEZ MARIA RICARDINA	146	5	100,34
247	1701130336	TORRES HERNAN OSWALDO	146	6	208,03
248	1704450442	PINGOS SEFLA JUAN	146	7	104,79
249	1710648443	AROCA LLUMIGUANO MARCELA DEL CARMEN	146	8	203,84
250	1709011249	CHICO RAMOS MARIA CARMEN	146	10	207,71
251	1710967579	PILLAJO CATUCUAMBA CARLOS ABEL	146	11	101,92
252	1708272024	LANDAZURI DE JESUS NACHO MERIZALDE	146	12	109,14
253	1000950921	LANDAZURI CONGO MARIA BLANCA NIEVES	146	13	100,83
254	1102808225	FAICAN VICTOR HUGO	146	14	100,96
255	1706945951	GUERRERO TOALOMBO MARIA ESPERANZA	146	15	205,23
256	0201616604	CALVACHE QUINATO A MARTHA NIEVES	146	16	212,45
257	0801678046	CAMPOVERDE ROJEL MIRIAN DE JESUS	146	17	216,18
258	1704706579	CUACES VELASQUEZ VICTOR OLMEDO	147	1	411,69
259	0400782074	USIÑA HERNANDEZ LUIS ALEJANDRO	147	2	226,84
260	1706993084	USIÑA HERNANDEZ MARIA ETELVINA	147	3	243,62
261	1712592672	GUANULEMA PAGUAY ANGEL ROBERTO	147	4	219,22
262	1706276878	CHANGO CUASCOTA HUMBERTO	147	6	92,55
263	0603095928	MALCA HUEBLA JOSE ANSELMO	147	7	98,74
264	1706768833	UNAPUCHA TOAPAXI JUAN	147	8	218,74
265	1708643810	PUCACHAQUE GUACHAMIN MARIA MARTHA	147	9	96,39
266	1709433104	TOAPANTA CHISAGUANO ROSALINO	147	10	199,61
267	1705244265	CHACASAGUAY GUAMAN JOSE MANUEL	147	11	212,78
268	1710312024	GARCIA EDGAR MARCELO	147	12	100,10
269	1716123599	FOLLECO MENDEZ EDDY GERMAN	147	13	107,83
270	0601828775	LAZO ANGAMARCA LUIS GERARDO	147	14	209,29
271	1001067865	ESPINOZA ESPINOZA SEGUNDO ALONSO	147	15	295,99
272	1707965339	LEMA YANGOL MARIA MAGDALENA	147	16	143,27



273	1001424579	SUAREZ CALDERON JULIO CESAR NOESITO	147	17	295,19
274	1711459477	SUAREZ CALDERON ANGELITA ELIZABETH	147	18	188,39
275	1707071005	ESPINOZA MENDEZ MARIA BERTA	153	1	124,92
276	1001726676	MOROCHO QUISHPE PAULINA	153	2	216,15
277	1712590593	DELGADO VALENCIA WILSON MARCELO	153	3	204,55
278	1707816789	ASPIAZU ESCOBAR NARCISO GALO	153	4	135,71
279	1711048395	CHAVEZ RAUL ORLANDO	154	1	105,28
280	1705478921	HEREDIA HEREDIA CRUZ MAGDALENA	154	2	184,68
281	1710738921	PORTILLA DIAZ JAIME ANTONIO	154	3	84,69
282	1710738897	PORTILLA DIAZ HECTOR RAUL	154	4	90,26
283	1714000807	YASCARIBAY GARCIA MARCO HOMERO	154	5	211,00
284	1704746955	VALENZUELA SANPEDRO LUIS EDELBERTO	154	6	104,89
285	0400556767	IMBAQUINGO JIMENEZ PEDRO ANTONIO	154	7	206,99
286	1714883053	NOGALES AGUILAR LUIS PACIFICO	154	8	100,09
287	1706653100	GONZALEZ VALENCIA PLINIO MAURO	154	9	102,90
288	0301067047	YASCARIBAY BERMEO LAURA FILOMENA	154	10	101,30
289	0501739593	CHICAISA QUISHPE MARIA MARGARITA	154	11	101,11
290	0300705001	TOALONGO SUCUZHAÑAY MIGUEL ANGEL	154	12	205,92
291	1707222673	PUSDA CHAMORRO AURA ELISA	155	1	209,60
292	1711319143	OÑA ENRIQUEZ IBETH AMPARO	155	2	200,04
293	1707385595	TECA TARAMBIS ROSALINO OSWALDO	155	3	206,46
294	1701601450	MERA ALFREDO	155	4	210,47
295	1714638176	CASTRO TECA MARIA INES	155	5	101,52
296	1710228469	CABEZAS GUACHALA MARTHA FABIOLA	155	6	100,82
297	0500338363	LLANO CHANCUSIG MARIA ELENA	155	7	96,39
298	0400182564	REINOSO CONRRADO EDMUNDO FREY	155	8	103,63
299	1716106974	GAHONA ABAD CARMEN VIVIANA	155	9	101,46
300	1708664550	TENORIO CALLATAXI CARLOS FABIAN	155	10	94,82

12

301	1900111517	JIMENEZ JIMENEZ BOLIVAR	155	11	204,35
302	1715768410	ELIZALDE AGUIRRE IMELDA ESPERANZA	155	13	199,81
303	0702214016	ESPINOZA GUAMAN ESPERANZA GERARDINA	155	14	114,46
304	0300720489	LEMA CARANGUI MARIA MERCEDES	155	15	126,37
305	0702021767	ESPINOSA BLACIO JACINTO RODRIGO	155	16	118,07
306	1705738027	ARIAS ARIAS ESTHELA UBALDINA	159	1	413,13
307	1000996304	MONTALVO DE LA CRUZ CARLOS MANUEL	159	2	189,57
308	1707039762	DELGADO ERAZO JONAS AURELIANO	159	3	190,49
309	1307265783	CALDERON BRIONES ROSA MARIA	159	5	86,75
310	1000965630	DELGADO ERAZO SEGUNDO MARCO TULIO	159	7	162,21
311	1704783065	FARINANGO MARIA LUISA	159	8	147,44
312	0101392132	PLAZA LUCERO ROSA ELVIRA	159	9	150,69
313	1001569068	ESPINOZA ESPINOZA JORGE ARTURO	159	10	180,95
314	0500688395	CHILIQINGA YASIG MARIA FLORINDA	163	1	243,89
315	1715642524	AREVALO SIMBAÑA MAGDALENA DEL ROCIO	163	2	213,75
316	1720841921	IBAÑEZ GUERRERO WILSON FRANCISCO	163	3	177,40
317	1710974450	CANGAGUAMIN GUANOTAXI JUAN CARLOS	163	4	205,24
318	1703774883	GUANOTASIG SIGCHA MERCEDES	163	5	211,13
319	1706608013	MONTALBAN CASTILLO PIEDAD CONSTANCIA	163	6	253,63
320	1711841591	ANGULO GUERRERO JUANA ESPERANZA	164	1	120,74
321	1712849395	MALDONADO GUERRERO JOSE STALIN	164	2	116,14
322	1706358411	MALDONADO PERUGACHI CESAR JULIO	164	3	161,92
323	1713540894	JANA MASHQUI DOILER ECUADOR	164	4	153,08
324	1711679751	SAYAY ROLDAN MARIA ALEXANDRA	164	5	221,95
325	1708193600	MENDEZ ERAZO JOSE EFRAIN	164	6	364,41
326	1801192087	MORETA CHICAIZA PEDRO PABLO	164	7	140,71
327	1708901648	ACARO CAÑAR FRANCISCO ADRIANO	164	8	141,90
328	1710599299	TAPIA FERNANDEZ GERMAN OSWALDO	164	9	122,00



329	1001439973	JEREZ MENDEZ FAUSTO AURELIO	164	10	118,64
330	0400539656	CALPA JIMENEZ MARIA FLORINDA	164	11	187,24
331	1707158216	JIMENEZ MARIA TERESA	164	12	262,72
332	1103837272	PAUCAR FLORES HITALO CRISTOBAL	165	1	304,83
333	1101468112	AGUILERA AZANZA CARLOS	165	2	119,06
334	1710622828	CAÑAR LUIS BENIGNO	165	3	131,86
335	1710896679	YOSA INTRIAGO LUIS ALBERTO	165	4	131,82
336	1708308679	RIVERA SALDANA MARIA TERESA	165	5	101,10
337	1101999603	CAÑAR MIZHUERO MAXIMO ROMAN	165	6	223,66
338	1712867603	CANAR MIZHUERO ROSA VIRGINIA	165	7	141,04
339	1000489409	CONGO POLO MARIA EVANGELINA	165	8	231,14
340	1700837931	PEREZ YUGSI JOSE JULIO	165	9	119,43
341	1100658465	TORRES FALCONI MARUJA	166	1	138,60
342	1706748884	VALDIVIESO AGUILERA MANUEL AGUSTIN	166	2	168,95
343	0201358199	CALVACHE MODUMBA JOSE EDMUNDO	166	3	220,26
344	1714455118	CONGO POLO NELLY XIMENA	166	4	94,80
345	1708383060	LANCHIMBA CALAPI MARIA TERESA	166	5	97,15
346	1707854392	CALVACHI MODUMBA JESUS GILBERTO	166	6	312,13
347	1707654933	MACAS PINTA MARIA VALENTINA	166	7	105,14
348	1702653724	SIMBAÑA GUALOTUÑA MARÍA ROSA INES	166	8	156,34
349	170956972	GAVILANES PINOS MARCO ANTONIO	166	9	161,40
350	0602093643	GUALLAN GUAMAN JOSE FRANCISCO	166	10	96,93
351	1000643781	POZO MURILLO LUZ MARIA	166	11	91,87
352	0901808956	GAVILANES CASTRO ANTONIO MERCY	166	12	126,54
353	1705326773	MACAS PINTA EMILIANO APOLINARIO	167	1	212,30
354	0602225476	LEMACHE PADILLA SANTIAGO	167	2	208,35
355	1701862748	AROCA CHACON FELIX CLISERIO	167	3	212,72
356	1717272403	MACAS PALMA JEANNETH ROCIO	167	4	96,53

14

357	1700122250	NACIMBA SOCASI HERMELINDA	167	5	96,05
358	1714882352	MENA NACIMBA LEONARDO IVAN	167	6	209,53
359	1721816328	RIVADENEIRA PERALTA WENDY PAMELA	167	7	94,84
360	1714639661	MENA NACIMBA YESSENIA SOLEDAD	167	8	96,03
361	1701729533	CALVACHE QUISHPE MANUEL MARIA	168	1	101,99
362	1704709979	CALVACHE CHAVEZ LUIS FERNANDO	168	2	102,09
363	1711727220	CALVACHE CHAVEZ NELSON DAVID	168	3	108,86
364	1710907815	CALVACHE CHAVEZ MARCO VINICIO	168	4	102,88
365	1101950176	CABRERA AVENDAÑO NELSON ENRIQUE	168	5	104,65
366	1708286438	CHICAIZA GUAMAN ROSARIO DEL TRANSITO	168	6	99,76
367	1707052294	CHAVEZ CHALAPU MARIA CLEMENTINA	168	7	92,83
368	1000184661	CHALAPUD FRAGA ESTHER MARIA TERESA DE JESUS	168	8	109,23
369	1708950512	PULLAY ROLDAN MARIA DOLORES	168	9	200,84
370	0603011891	LEON CONGACHA MARIA	169	1	96,40
371	1704799780	LLORE CEVALLOS EMERITA	169	2	308,12
372	0500921242	TAIPE TOAPANTA MARIA AGUSTINA	169	3	108,70
373	1716668866	TENORIO TAIPE LUIS FABIAN	169	4	102,07
374	0200827772	TOALOMBO AGUALONGO LUIS JOSE FERNANDO	169	5	106,69
375	1708586233	PINANTOJA PINEDA LUIS FERNANDO	169	6	102,15
376	1707851737	YAGUANA DIAZ ANGEL MONFILIO	169	7	106,59
377	1712920964	CADENA FARINANGO ROSA IMELDA	169	10	103,75
378	1100867884	LUNA FLORES EMMA	169	11	109,91
379	1708120892	CADENA FARINANGO BLANCA ETELVINA	169	12	222,10
380	1705230462	ROMERO VELASCO MARIA PIEDAD	169	13	198,23
381	1704613619	SARANGO ANGELA MARIANA	169	14	104,15
382	1704492170	BONILLA SANCHEZ LUIS ARNULFO	169	16	207,54
383	0501607535	VITERI HURTADO ANA MARIA	169	17	125,54
384	1717480782/ 0201490802	CHARIG SOCAD VICENTE MANUEL / PASTO CHIDA ELSA PIEDAD	169	18	124,46



385	1705955670	MACAS PINTA BONIFACIO	169	19	222,32
386	0501606834	CAJAMARCA GUALOTUÑA LUIS ENRIQUE	169	20	105,08
387	0601906472	LEMACHE PADILLA NICOLAS	169	21	209,25
388	0200441442	AROCA LLUMIGUANO DOLORES MARGARITA	169	22	110,23
389	1709462426	AROCA LLUMIGUANO TERESA BOLIVIA	169	23	109,43
390	0601418700	AUQUILLA SHUISHI PEDRO	169	24	215,21
391	0601787336	AUQUILLA SHUISHI CATALINO	169	25	215,19
392	1712465242	RODRIGUEZ RUIZ GUELINGTON JAMIL	169	26	112,78
393	1001336229	RODRIGUEZ PINTO MANUEL ANANIAS	169	27	96,90
394	1707505069	CHUGA PIZANCO LUIS ENRIQUE	169	28	208,11
395	1100054939	VALDIVIEZO HERRERA ELOY BENIGNO	169	29	112,72
396	1711134146	PALACIOS CHAMORRO CRUZ AMELIA	101	2	204,92
<b>TOTAL</b>				<b>396</b>	

# JR CONSULTORIA INDEPENDIENTE

## VERIFICACIÓN DE LEGÍTIMOS POSESIONARIOS DE LOS BARRIOS ATUCUCHO-SAN JACINTO Y NUEVOS HORIZONTES

PROCESO: AZDL-CDC-001-2010

### REGISTRO DE LEGÍTIMOS POSESIONARIOS

#### SECTOR: UNIÓN LA PAZ

Nº	CEDULA DE IDENTIDAD	APELLIDOS Y NOMBRES	MZ	LOTE	SUPERFICIE
1	1712600327	MANOSALVAS ARAGON SILVANA PATRICIA	45	1	99,72
2	1713467304	MINDA LITA FANY NOEMI	45	2	103,7
3	1700070491	MANOSALVAS RODRIGUEZ MANUEL MESIAS	45	3	103,2
4	1719652370	ARMAS DELGADO MARIO ALFREDO	45	4	104,75
5	1708678600	CHICAIZA TOASO OLGA YOLANDA	45	5	101,29
6	0400445169 / /0401098819	GUERRERO ORTEGA HUGO LICIMACO / QUELAL MENESES ROSA ARALI	45	6	295,83
7	1001739935	RUIZ BENALCAZAR ELSA IRLANDA	45	7	103,83
8	1708804958	GONZALEZ ZAVALA TELMO EFRAIN	45	8	103,69
9	0201267259	CUMINA VALDEZ JOSE ALFREDO	45	9	106,04
10	0400972055	GAVIDIA GUERRERO MAYRA NOEMY	45	10	203,56
11	0400072831	QUIROZ TIRIRA SARA	45	11	105,67
12	1707464945	DE LA CRUZ PACHACAMA MARTHA ROCIO	45	12	118,78
13	1709068777	DE LA CRUZ PACHACAMA JOSE HECTOR	45	13	102,36
14	1705450292	LLANO PILA MARIA ELSA	45	14	107,41
15	1709440208/ 1708784838	GURUMENDI YEPEZ JUSTO RUBEN/ ANDRADE ALVARADO OLGA LIBIA	45	15	178,51
16	1708935968	CHURUCHUMBI CACUANGO MARIA SUSANA	45	16	202,07
17	1707943765	VALENCIA QUISHPE SOILA MARIA	46	1	152,85
18	0400081485	AZA MORILLO INES DOLORES	46	2	259,45
19	1708008006	GONZALEZ ZAVALA GUIDO PRIMITIVO	46	3	201,43
20	1101746749	ELIZALDE ELIZALDE SANTOS ALCIZAR	46	4	99,93

16



21	1000572758	UNIGARRO ESCOBAR MARIA EMILIA	46	5	307,7
22	1710316785- 1400523039	CARRILLO LOZANO MANUEL / KARAKRAS WATINK RAQUEL CUMANDA	46	6	205,01
23	1712838943	AVENDAÑO SASNALEMA ANGEL RAMON	46	7	100,71
24	0400452561	SÁNCHEZ NELLY BEATRIZ	46	8	107,76
25	1705845194	ZAVALA CHAVEZ MARIANA DE JESUS	46	9	192,16
26	0400496816	CUASPUD JUAN ELIAS	46	10	103,59
27	1709083453	DELGADO ARAGON MARIA MAGDALENA	46	11	102,7
28	0601138340	HUARACA BUÑAY JUAN	46	12	206,7
29	1721208179	HUARACA ESTRELLA JOSE ALFREDO	46	14	92,65
30	1702192616	VALDEZ VALDEZ EUSEBIO	47	1	212,23
31	1101727588	DAVILA CORDOVA TELMO VICENTE	47	2	212,69
32	1101852117/ 1709778185	MACAS GUAMAN MARIA ANTONIA DE JESUS/ MACAS MACAS MAXIMO MANUEL	47	3	241,06
33	1712921582	MACAS MACAS GLORIA BEATRIZ	47	4	84,69
34	1103218812	MACAS MACAS HERNAN FLORESMILO	47	5	78,61
35	1705129771	TENESACA REMACHE MANUEL	47	6	198,83
36	1718906397	ESTRELLA PADILLA LORENA MARGOTH	47	7	183,67
37	0400470290	CHULDE CHULDE JACINTO LAUREANO	47	8	205,76
38	1710161330	LARA ESPINOZA EDWIN PATRICIO	47	9	102,65
39	1712238896	RAMIREZ UNIGARRO DIEGO BLADIMIR	47	10	102,54
40	0602571366	GUARACA URQUIZO MARIA ROSA	47	11	110,32
41	1704499944	URREA MESIAS JOSE ANTONIO	47	12	229,45
42	0603719139	VALDEZ TASAMBAY LUIS ALFONSO	47	14	111
43	1711264414	ASTUDILLO VINUEZA NORMA MAGDALENA	48	1	215,04
44	1704826302	PILAGUANO AYALA MARIA DELFINA	48	2	214,23
45	1000483212	CANDO CHIZA MARIA VIRGINIA	48	3	206,18
46	1705763256	PUJOTA PUJOTA MARIA	48	4	204,34
47	1101490538	LOARTE GUAYA NÚMAN CERVILIO	48	5	207,35
48	1706906821	PINDUISACA PINDUISACA MARIA ANGELA	48	7	105,8



18

49	1717375446	URQUIZO PADILLA BRUNO DAVID	48	8	104,78
50	0702130097	ZUMA PRIETO BLANCA NARCISA	48	9	101,4
51	1707759997	TOAPANTA SERRANO ALFREDO ENRIQUE	48	10	103,24
52	1701689471/ 1707452106	CADENA MARIA HORTENCIA / BAUTISTA DE LA CRUZ MANUEL MESIAS	48	11	104,58
53	0603505405	TIXI TASAMBAY ALEJANDRO	48	12	103,42
54	0400629036	CUSHCAGUA AGUILAR JOSE MANUEL	48	13	195,94
55	1706276431	TOAPANTA SERRANO CARLOS ALBERTO	48	14	104,73
56	1000454361	DE LA TORRE CARRASCAL ROSA ELENA	48	15	100,73
57	1705134854	PINCHAO JUAN BAUTISTA	49	2	204,5
58	1715887186	PINCHAO FUELAGAN MANUEL YESID	49	4	104,81
59	1705000550	MORENO HARO MARIA CLEMENCIA	49	6	212,2
60	1302498223	LÓPEZ BENITEZ MARÍA DOMINGA	49	9	214,82
61	1705714895	CACHIMUEL SANTACRUZ ELENA	49	10	204,99
62	1715487342	LARA LLAMUCA VERONICA MAYRA	49	11	92,25
63	1001753407	CARRASCAL SANTACRUZ JOSE REMIGIO	49	12	99,41
64	0600869457	LLAMUCA LARA GLORIA ENRIQUETA	49	13	103,58
65	1713998092	CAIZA GONZALEZ MARTHA ALEXANDRA	50	1	128,49
66	1709736829	YUNGA CEVALLOS JUAN	50	2	127,36
67	1711082741	HERRERA TOAPANTA EDISON PATRICIO	50	3	90,81
68	0701046260	VARGAS ROBLES PATRICIO STALIN	50	4	123,33
69	0601100571	TENESACA LEMA MARIA FLORINDA	50	5	94,89
70	1703995868	MALES VISCAINO LUIS ANIBAL	50	6	196,26
71	1705070157	ROLDAN EVAS JOSE MANUEL	50	7	223,06
72	0400268306	PUSDA CHAMORRO MARIA MARGARITA	50	8	246,73
73	1708127996	VILLAMAR POZO CARMEN DE LAS MERCEDES	50	9	190,94
74	1705120622	ALBARRAN ESPINOSA JOSE SEGUNDO	50	10	138,121
75	0600240469	HIPO JANETA LUIS PEDRO	51	1	296,77
76	1101954269	ALVAREZ JIMENEZ JULIA	51	2	190,33

77	1714124136	CAYAMBE CUNGACHA CIRO MEDARDO	51	3	123,81
78	1709159535	CONGACHA SULCA MARIA LETICIA	51	4	163,32
79	1707408116	HERNÁNDEZ GALARZA ZOILA IRLANDA	51	5	210,23
80	1707858914	RODRIGUEZ MARCILLO VICENTE JOSE	51	7	110,49
81	1302460017	RODRIGUEZ ESPINAL RAMON TEOFILO	51	8	116,09
82	1704299740	QUINCHUQUI CACHIMUEL SEGUNDO	51	9	102,2
83	1704709417	ARGOS MERIZALDE JOSE IGNACIO	51	10	101,95
84	0602385015	TIXI TASAMBAY TOMAS	51	11	97,6
85	1708343288	TITE GUALUNTUÑA MERCEDES JIMENA	51	12	100,64
86	0500657317	CHANGO CHASILUISA MARIA ADELAIDA	51	13	103,08
87	1714089339/ 1713915443	PALOMO CHASILUISA JOSE GUSTAVO / PALOMO CHASILUISA MARIA GLADYS	51	14	202,01
88	1705650115	TONATO UGSHA JUAN PEDRO	51	15	101,98
89	1000943330	CONTERÓN PICUASI LUIS ANTONIO	51	16	197
90	1704209970/ 1704771540	MANOSALVAS ARIAS JORGE EDUARDO/ AYALA RUIZ BLANCA MARUJA	51	18	197,35
91	1712065380	CASPI GUALUNTUÑA JORGE WASHINGTON	51	20	100,15
92	1707357883	CHULDE CHALAPU TERESA DE JESUS	51	21	133,86
93	0200386993	CASPI CHACAN JORGE ENRIQUE	51	22	173,4
94	0400174504	CHULDE CHALAPU JUAN FRANCISCO	51	23	165,69
95	1707425805	CHILUISA QUIMBIA MARIA LUCILA	52	1	133,56
96	1703914596	NAVAS NOBOA CARLOS ALBERTO	52	2	127,78
97	1709782690	NAVAS NOVOA ELIZABETH DE LAS MERCEDES	52	3	107,51
98	1714196936	MENDEZ ROCHA JOSE DAVID	52	4	108,83
99	1302288160	RENDON PAZMIÑO JUAN MANUEL	52	5	103,31
100	0914032529	TENELEMA MOROCHO MARIANO	52	6	102,71
101	1500360936	PALLO DELGADO WILMA AMPARO	52	7	199,38
102	1702401314	PALLO PALLO MIGUEL	52	8	93,12
103	0702621392	ELIZALDE CORDOVA VICTOR HUGO	52	9	106,1
104	1724590490/ 1720754348	CASTILLO GUZMAN ERIKA PRISCILA/ CASTILLO GUZMAN HENRY MARCELO	52	10	111,16

20

105	0600186506	MERINO VALLEJO RICARDO	52	11	102,56
106	1704205911	LOPEZ LLUMIQUINGA MANUEL MARIA	52	14	239,9
107	1704557949	NOBOA ARTEAGA MARINA BENILDA	52	15	244,25
108	0200410777	SECAIRA MORALES MARIA ESTHER	53	1	230,82
109	1101650420	RUIZ ELIZALDE JOSE MANUEL	53	2	227,1
110	1703552495	DAVILA TAMAYO CARLOS CESAR	53	3	211,44
111	1705053617	COBOS ACOSTA CARLOS MANRIQUE	53	5	106,6
112	1711442143	GARCIA TAPIA GUSTAVO ARMANDO	53	6	205,2
113	1704776341	ACOSTA CABRERA MARIA ANGELICA	53	7	102,28
114	1703510303	LARA ESPINOZA MARIA ISOLINA	53	8	105,99
115	0501837033	CHANGOTASIG GALVEZ AURORA	53	9	103,83
116	1705803490	SIMBAÑA CUICHAN MARIANA ANDREA	53	10	105,07
117	1302039787	OSTAIZA GARCIA JOSE FELIX	53	11	212,87
118	0601875396	PANTI MOROCHO PEDRO	53	12	103,51
119	1705596011	PILATASIG SANGUCHO JORGE ENRIQUE	53	13	103,17
120	1713702239	CUASATAR LOPEZ ROSA BEATRIZ	53	14	235,68
121	1702349836	DE LA CRUZ SUNTAXI JOSE FRANCISCO	53	15	133,74
122	1000822062	TADEO SEGUNDO EDGAR BALDEMAR	54	1	199,42
123	1705637344	QUISHPE CARRASCO VICENTE CARLOS	54	3	236,64
124	1704369048	POAQUIZA JOSE FELIX	54	4	109,43
125	1720075421	HERRERA MANOSALVAS ANA CRISTINA	54	6	118,2
126	1709499618	GRANDA CASTELLANOS LUIS CARLOS	54	8	116,33
127	1709097545	GRANDA CASTELLANOS MARIA ADELAIDA	54	9	124,78
128	1705715082	ORTEGA SOLORZANO OLGA MARIA	54	10	115,93
129	1721549085	URQUIZO YUMICEBA FANNY ELIZABETH	54	11	234,89
130	1708149214	QUINATO ALOMOTO MARIA CARMEN	54	12	114,72
131	0600819635	CONTERO JANETA CESAR	54	13	266,52
132	1704736147	NIETO SIMBAÑA RAFAEL SEGUNDO	54	14	147,37

21

133	1701424077	GRANDA CARLOS LUIS	54	15	116,09
134	1200330049	BENAVIDES RUBIO ULBIO ENRIH	55	3	151,15
135	1704329117	MORALES CHILUISA JORGE ENRIQUE	55	4	96,99
136	1712711892	FLORES GLADYS MARISOL	55	5	93,21
137	1002752143	DIAZ RUIZ JOSE ALBERTO	55	6	98,29
138	1707900476	TENELEMA MOROCHO MARIA TERESA	55	7	320,02
139	1712560422	URQUIZO PADILLA JOSE	93	1	200,83
140	0602107534	URQUIZO ESTRELLA BRUNO	93	2	248,98
141	1715652960	PULLAY PACA JOSE	93	4	214,02
142	1803296589	CARRILLO NIAMA FRANCISCO	93	5	208,25
143	1710965326	CAMAS MONTERO LUIS ANTONIO	93	6	107,64
144	1709935579	CAMAS MONTERO JOSE GABRIEL	93	7	105,88
145	0602617508	ÑAMA MOROCHO MARIANO	93	8	212,26
146	0500917620	HERRERA CHACÓN MARTHA REBECA	93	9	284,96
147	1704038577	VELASQUEZ VELASQUEZ SEGUNDO	93	10	134,97
148	1103038897	CANO GONZALEZ LUSMILA CARMITA	93	11	142,17
149	0500518915	RIVERA OLMEDO SEGUNDO JOSE REMIGIO	93	12	158,92
150	1704938412	TENELEMA AUQUILLA MANUEL	93	14	260,69
151	1101544094	PALADINES VELEZ GLORIA ESPERANZA	94	1	226,91
152	1000378206	CALDERON VILLALBA CELINO GUSTAVO	94	2	126,28
153	1707041339	CALDERON ESPINOZA GALO AMILCAR	94	3	87,35
154	1706656467	LUMBI CAYAMBE EVARISTO	94	4	206,19
155	1710965227	LUMBI PATIN SEGUNDO RICARDO	94	5	98,6
156	1707836647	PULLAY ROLDAN MELCHOR	94	6	103,41
157	0601661010	HUILCAREMA LALBAY NICOLAS	94	7	100,33
158	1710830306	ESPINOZA DAVILA NANCY MARIA	94	8	102,99
159	1713809604	ELIZALDE ELIZALDE EDGAR IVAN	94	10	128,58
160	1001279759/ 0400776951	CHAVEZ CHALAPU CLELIO FORTUNATO / ENRIQUEZ TAIMAL DOLORES ALEJANDRINA	94	11	223,37

22

161	1702477041	USHIÑA CAIZA FRANCISCO	94	13	120,53
162	1706345772	IMBACUAN LUZMILA CONSUELO	94	14	75,92
163	0501073415	PALOMO CAIZA ANGEL MARIA	94	15	207,62
164	1701215285	PILATASIG CANCHIGÑIA GONZALO	94	16	308,46
165	1000068716	AGUILAR MARTINEZ CESAR ALFREDO	95	2	217,9
166	0601080963	ASITIMBAY NAULA CARLOS	95	4	210,6
167	1101729885	DAVILA CORDOVA ELIDA LASTENIA	95	6	221,8
168	1101633038	YUNGA OJEDA LAURO VICENTE	95	7	261,92
169	0601305956	QUISAY TENE JUANA	95	8	261,16
170	1705073102	GRAMAL CABASCANGO LUIS ALFONSO	95	9	266,93
171	0201006707	COLES ESPIN ANGEL EDUARDO	95	10	202,38
172	1701895930	RAMON ULLAURI ROSA NATIVIDAD	95	11	108,13
173	0701912149	MURILLO VALDEZ ANGELA TEREZA	95	12	103,78
174	1102391289	DAVILA CORDOVA MARTHA NOEMI	96	1	215,68
175	1308672839	CHOEZ PILAY GREGORIO RAFAEL	96	2	218,61
176	1101421590	CUENCA AGUIRRE CARMEN AUGUSTA	96	3	103,63
177	1000368512	CASTRO TORRES MARIA FABIOLA	96	4	208,19
178	1002270005/1 002282224	ANRANGO FERNANDEZ LUIS RENAN/ ESTHELA ELIZABETH ESCOLA SANCHEZ	96	5	101,45
179	1001568755	FARINANGO MENDEZ TEODORO	96	6	203,07
180	1704993359	CHUCARALAU ARCENTALES MARIANA DE JESUS	96	7	113,09
181	1706021597	YAMBERLA YAMBERLA MARIA DOLORES	96	8	226,23
182	1001833290	FARINANGO NARVAEZ JOSE ANTONIO	96	9	124,72
183	1707103634	GRANDA CARTAJENA MANUEL RAMIRO	96	10	127,89
184	1001079977	CUASCOTA SANTILLAN JOSE MANUEL	96	11	128,12
185	1710925627	ORTEGA SONIA EMPERATRIZ	96	12	231,64
186	1710113638	DUCHI CALERO MANUEL MARCELO	96	13	162,38
187	1707806012	TORRES GAONA ANGEL SERVILIO	96	14	161,13
188	0600728547	HUARACA BUÑAY MANUEL	96	15	91,53

23

189	1702829027	LOPEZ DUQUE MARIA ROSA	97	1	206,4
190	1000273456	LUNA FLORES LUIS GERMANICO	97	2	101,75
191	0300841194	PILLCO UMALA MARIA DOLORES	97	3	204,25
192	1800773606	LESCANO SANCHEZ PEDRO PABLO	97	5	104,07
193	17111108645	PRADO PRADO REVECA MARIA	97	6	103,53
194	0400034617	BASTIDAS SIMON	97	7	104,06
195	1704431780	PEREZ PINEDA VICTOR	97	8	203,74
196	1704106549	CHIMBO AYOL JOSE VICENTE	97	9	103,53
197	0400740452	MOLINA REASCOS LUIS ALVERTO	97	10	205,59
198	1000172914	RUEDA TUQUERREZ LUIS GONZALO	97	11	310,01
199	1705241261	PILAMUNGA PILCO ANDRES	97	12	210,41
200	0101470573	AGUILAR AVILA JUAN ANTONIO	97	13	107,39
201	0101246577	AGUILAR AVILA JESUS MESIAS	97	14	106,38
202	0602953390	PILAMUNGA PILCO VICENTE	97	15	107,72
203	1500378813	GUALLIA ATUPAÑA ELICIA	97	16	104,25
204	0401074414	CALDERON SOLANO MARTHA LUCIA	97	17	199,37
205	1717083461	HUARACA ESTRELLA LUIS ENRIQUE	98	1	96,68
206	1713469201	ESTRELLA PADILLA MANUEL FELICIANO	98	2	99,44
207	0400443628	PATIÑO TREJO LUIS ARNULFO	98	3	139,94
208	1704216884	ECHEVERRIA BENALCAZAR MARIA ISABEL	98	5	96,53
209	1716281686	GUAMAN QUISI VERONICA PATRICIA	98	6	97,52
210	1705573754	GUAMAN SAEZ PEDRO	98	7	203,43
211	1001202199	MARCIA MARIA ESPERANZA BENALCAZAR ESPINOSA	98	8	202,55
212	1704318706	QUISI QUISI JUAN	98	9	99,09
213	1705588992	QUISI QUISI GASPAS	98	10	202,25
214	1708253479	CAIZAGUANO IZA LUIS ANIBAL	98	11	103,11
215	1001716032	ANRANGO FERNANDEZ SEGUNDO ERNESTO	98	12	204,64
216	1708739535	CAISAGUANO IZA ESTHER GLORIA	98	13	102,25

24

217	1720102159	PAUCAR CHINLLI ANGEL ROBERTO	98	14	100,25
218	1709466245	YUQUILEMA LEMA ROSARIO	98	15	199,12
219	1712161064	BONILLA MARIA ROSA ELENA	98	16	212,72
220	1801002369	GUALLI SELA MANUEL	98	17	105
221	1705629796	VASQUEZ POZO MIGUEL ANGEL	98	18	105,81
222	1715586564	HUARACA URQUIZO JOSE MANUEL	113	1	89,9
223	1600357394	GUALLI ATUPAÑA JOSE ALBERTO	113	2	97,31
224	1707396279	COQUE TAPIA GERMAN RIGOBERTO	113	3	107,31
225	0601041767	SAEZ PAGUAY JOSE	113	4	100,42
226	0601536550	YUQUILEMA MINTA MIGUEL	113	5	97,81
227	1710557644	PAGUAY GANAN MARIANO	113	6	102,75
228	0301431524	BUSTAMANTE TAPIA JOSE ARMANDO	113	7	102,42
229	0602574519	HIPO BEJARANO MARIANO	113	8	99,79
230	1702984541	ATUPAÑA QUISE PEDRO	113	9	197,96
231	1707191373	AMAN GUATUMILLO LUIS EDUARDO	113	10	205,17
232	1102113097	ALVAREZ JIMENEZ JOSE BOLIVAR	113	11	105,04
233	1704862612	CHALA CHALA LUIS ENRIQUE WILFRIDO	113	12	204,16
234	1704963659	CHILLAGANA CHISIQUE ANA MARIA	113	13	202,01
235	0400377420	TANICUCHI SEGUNDO OSWALDO	113	14	203,62
236	1711040327	POLO POLO WILIAM GIOVANNY	113	15	99,15
237	1703651529	VELASTEGUI JULIO TOMAS	113	16	99,9
238	0602410508	SALAMBAY PANTI CARLOS	113	17	103,32
239	0602672982	KHIPO PILCO JOSE MANUEL	113	18	210,87
240	0601521164	PILCO GUAMAN GABRIEL	114	1	97,36
241	0601278153	PILCO GUAMAN LUIS	114	2	205,83
242	1705650453	SANCHEZ PINANGO JOSE DANIEL	114	3	105,59
243	1710530062	BECERRA MOLINA SERGIO JAVIER	114	4	203,37
244	1801732536	PAREDES HERNANDEZ LUIS NORBERTO	114	6	211,63

25

245	1709765117	VASQUEZ FLORES GERMAN PATRICIO	114	7	403,4
246	1002117008	CACERES DIAZ MARIA YOLANDA	114	8	104,51
247	1714386750	CABEZAS CHIMARRO ANGEL MAURICIO	114	9	201,18
248	1714777909	PULLAY PACA JOSE DANIEL	114	11	103,11
249	1706329685	CHIMARRO CONLAGO ISABEL	114	12	203,66
250	1711314342	MARÍA CECILIA CALAPAQUÍ JACHO	114	13	104,67
251	1701812958	ISIZAN CARLOS HUMBERTO	114	14	105,71
252	0600290779	BUSTAMANTE PAREDES MESIAS RUBEN	114	15	104,95
253	1705962460	FARINANGO SANCHEZ JUAN FRANCISCO	114	16	103,53
254	1704032927	MALDONADO ALVAREZ MARÍA HORTENCIA	114	17	95,03
255	0602606425	GUAYPACHA GUALACIO MARIANO	114	18	94,45
256	1708115041	GREFA GREFA DANIA EDNA	115	1	117,79
257	1303224134	SANTANA ALCIVAR JOSE EDRULFO	115	2	112,91
258	1712450673	ROSERO CASTRO SEGUNDO ISMAEL	115	3	111,27
259	0400440640	TULCAN LUIS ALBERTO	115	4	106,47
260	1710251990	ROGEL ROGEL SANTOS ARNULFO	115	5	106,88
261	0603234857	GUAMAN PACA OCTAVIO ALFREDO	115	6	101,37
262	1708180078	VILCACUNDO TOAPANTA CESAR RODRIGO	115	7	102,71
263	0401035787	BRAVO CHACATER NARCISA CASTORINA Y OTROS	115	8	207,83
264	0600815807	GANAN JANETA VICENTE	115	9	101,69
265	1709323818	CHAVARREA BENALCAZAR MARIA ESTHER	115	10	103,25
266	1701374116	ANAGUMBLA MANUEL ROBERTO	115	11	107,12
267	0601954092	GUAMAN ARCOS MARIA	115	12	106,76
268	1708250434	CASTILLO REDROBAN MARCELO RENE	115	13	102,83
269	1707948004	RODRIGUEZ MARCILLO LELIA NORMA	115	14	104,18
270	0601569957	NAULA PALTAN SEGUNDO MANUEL	115	15	101,33
271	0602561235	GUAMAN PACA EUCLIDES	115	16	212,56
272	1711776797	CATUCUAMBA COLCHA CRUZ JOSEFINA	115	17	105,93



26

273	0601648876	YUNGAN YUQUILEMA MARIA ROSA	115	18	107,04
274	0602848897	GUAMAN PEREZ SEGUNDO SILVERIO	115	19	173,36
275	1001288651	CAZAR LUZ MARIA YOLANDA	115	20	159,95
276	1000926707	CARABALI CHALA SEGUNDO URSO	116	1	92,02
277	1708361983	PANI ARPI GLORIA MARIA	116	2	205,29
278	1705112009	FLORES GUERRERO JOSE ALBERTO	116	3	381,47
279	1103733745/ 1708070097	PINZON JIMENEZ NANCY GRACIELA/ SARANGO CUENCA JOSE MANUEL	116	7	206,3
280	0601506256	PEREZ GUAMAN MANUEL ANTONIO	116	8	194,57
281	0400821823	JIMENEZ GONZALEZ JOSE ELIAS	116	9	98,86
282	0601432958	CHACHA GUALLI MARIA NICOLASA	116	10	102,77
283	0602446255	AGUAGALLO AULLA JUAN	116	11	102,02
284	1721810826/1 719483370	GUALAN YAGUACHI ANA ROSA Y JOSE ANTONIO	116	12	100,53
285	0601854789	JUELA YUNGAN PATRICIO JOAQUIN	116	15	200,96
286	0602082398	SHUISHE TOGLLA DAMACIO	116	16	245,31
287	1722049812	YAUQUI TOAPANTA MARIA LOURDES	117	1	106,17
288	1712587433	GUAMBUGUETE PUJOS ANGEL HUMBERTO	117	2	107,41
289	0603439829	YUQUILEMA MINTA DELFINA	117	3	258,12
290	1705735783	CALDERON HERNANDEZ MARIA ROSARIO	117	4	124,24
291	0602150971	YUQUILEMA MINTA MARIANO	117	5	134,57
292	1707321574	CAGUANGO CATUCUAMBA SEGUNDO GUILLERMO	117	6	97,22
293	0602214470	HIPO HIPO ANTONIO	117	7	102,79
294	1712408671	CASTILLO TOAPANTA JORGE EDWIN	117	8	118,03
295	1715546311	MUYULEMA TOAPANTA LUIS RODOLFO	117	9	126,61
296	1707040901	CAYAMBE GUAMAN JOSE ANTONIO	117	10	140,53
297	1712920063	GUALAN CONTERO HUMBERTO	117	11	72,69
298	0501297493	CABRERA CUYO MARIA GRACIELA	117	13	203,65
299	1100557048	LUZON YAGUANA BOLIVAR FEDERICO	117	14	414,48
300	1716910102	URREGO AREVALO BERNARDA ISABEL	117	15	133,8



301	1703697498	MOROCHO HEREDIA GLADYS MARIA	117	16	148,64
302	1711693083	TENELEMA AUQUILLA LUZ	118	2	74,69
303	1711875953	TENELEMA AUQUILLA LUIS GERMAN	118	3	73,5
304	0700616139	LUCERO SEGUNDO JOSE	118	4	155,11
305	0200430429	SOLIZ GAVILANEZ HERIBERTO RENE	118	5	174,16
306	1710197524	PUSDA VILLOTA MARIA SUSANA	118	8	117,7
307	0400080222	PUSDA CHAMORRO SEGUNDO MARTIN	118	9	80,4
308	1706286885	VASQUEZ PICUASI ALFONSO	118	10	210,79
309	1702891134	QUILACHAMIN PICUASI MARIA JOSEFA	118	11	199,1
310	1712945912	CORDERO YUMBILLO MANUEL MESIAS	118	12	311,85
311	1100670882	ELIZALDE GIRON SANTOS ALVINO	118	13	112,6
312	1102489067	ELIZALDE DAVILA IRMA EULIDIA	118	14	119,78
313	1102674163	CORDOVA CALDERON CARMEN OLIVIA	118	15	130,49
314	1715602858	CHINLE ATUPAÑA GLADYS BEATRIZ	136	1	62,64
315	1712285103	PILA PALLO LUIS FABIAN	136	2	61,55
316	1721032710	IBAÑEZ PERALVO GUADALUPE MARIBEL	136	3	104,94
317	1714250667	CHINLE ATUPAÑA MARIA ESTHER	136	4	54,96
318	1711861177	CHILLE ATUPAÑA WALTER ANTONIO	136	5	55,91
319	1717318537	IBAÑES PERALVO CARLOS FLAVIO	136	6	105,19
320	1720871183	CHAUCA SIFUENTES LUIS ENRIQUE	136	7	246,39
321	1001576402	IBAÑES BOADA CARLOS	136	8	128,44
322	0500558010	SIFUENTES MENA ZOILA SERAFINA	136	9	116,25
323	1711312585	SIMBAÑA GUALOTUÑA MARÍA SANTOS	136	10	184,58
324	1101977963	LUZON YAGUANA REINALDO ANTONIO	136	11	127,26
325	0401000468	SALAZAR REINA JOSE HUMBERTO	137	1	233,66
326	1000839983	FLORES MORALES SEGUNDO JOSE ELIAS	137	2	224,5
327	0400213450	LOPEZ GALEANO FANNY OLIMPIA	137	3	305,28
328	0801499336	PINARGOTE ZAMBRANO SIMON BOLIVAR	138	1	106,53

28

329	1707287601	CALDERON SUSANA CORILA	138	2	122,57
330	1714265608	BURGA CHAVEZ MARIA CONSUELO	138	3	99,5
331	1716768831	QUEZADA CHANCOSI ELIZABETH ALEXANDRA	138	4	108,32
332	1717212441	TENESACA PILCO JUAN CARLOS	138	5	100,84
333	1706049903	MUÑOZ TIPAN ROSA INES	138	6	101,86
334	0400265716	PUSDA CHAMORRO LUIS HUMBERTO	138	7	197,22
335	0501881197	LLAMBA ALMACHI VILMA LILIANA	138	9	96,77
336	1719506006	SIFUENTES MENDEZ JENNY ALEJANDRA	138	10	103,58
337	0601150451	TENESACA CHACAGUASAY MARIANO	138	11	596,18
338	1500636608/ 1714715768	CORDERO RUIZ MARJORIE MIREYA/ TUMBACO MONTES WILLIAM DANIEL	139	1	121,64
339	0600982771	RUIZ RODRIGUEZ GLADIS MARIETA	139	2	120,44
340	1500635972	CORDERO RUIZ JUANA CECILIA	139	3	96,19
341	1500635733	CORDERO RUIZ KLEBER EDUARDO	139	4	98,99
342	1102600259	CUEVA LUZON MIGUEL ANGEL	139	5	102,59
343	0601487465	NARANJO NARANJO ANGEL ELEUTERIO	139	6	207,21
344	1708186430	CARRION JUMBO JAVIER	139	7	106,01
345	1710794932	TOA SANCHEZ TERESA DE JESUS	139	8	199,12
346	0200714640	CUJI ANGEL GUIDO	139	9	192,64
347	1705502662	SARANGO CUENCA JOSE PEDRO	139	10	203,59
348	0200781813	ACEVEDO OROZCO JULIO CESAR	139	12	350,17
349	1103755003	CUENCA TORRES ANGEL IVAN	139	13	151,11
350	0201243292	PUSAY MUYULEMA MANUEL JOSELITO	140	1	106,1
351	1716531502	SANMARTIN CUENCA MARY DEL CARMEN	140	2	117,07
352	0400986741	HERNANDEZ ERAZO MIGUEL ANGEL	140	3	107,95
353	0601456700	BANSHUY GUALACIO JUAN	140	4	108,72
354	1707421317	CONDOY NAGUA JUANA LEONOR	140	5	109,65
355	0200626919	ACEVEDO SEIS VICTOR MANUEL	140	6	106,59
356	0201437795	ACEVEDO RIVADENEIRA PABLO FERNANDO	140	7	102,45

29

357	1703208460	FARINANGO AYENLA MARIA ELENA	140	8	103,33
358	1712846011	TENESACA OBANDO JOSE	140	9	103,54
359	1102391727	CORDOVA CALDERON EMMA ADELINA	140	10	99,9
360	1100649720	SANMARTIN CASTILLO GONZALO	140	11	98,68
361	1703135291	CALDERON MORENO MARCO ROUVER	140	12	225,90
362	1103720254	CORDERO ABAD JORGE RODRIGO	140	13	110,83
363	1102292446	ONTANEDA TORRES OVIDIO	140	14	285,09
364	1700888306	PEÑAFIEL CAZCO ANA	140	15	267,17
365	0501311807	VEGA MANUEL HOLGER	140	16	242,62
366	0602075400	TIUPUL YUNGAN GABRIEL	140	17	166,46
367	1702651777	PILAMUNGA CEPEDA CALIXTO	141	2	105,16
368	1705972527	JAMI OTAVALO SEGUNDO CARLOS	141	3	191,61
369	1703971612	PILAMUNGA GUAPI CALIXTO	141	4	103,39
370	1710348374	MASACELA NAULA MARIA TERESA	141	5	195,79
371	0500449046	JAMI OTAVALO LUZ MARIA	141	6	99,81
372	1704417458	VISTIN CULQUI SERGIO VICENTE	141	7	203,05
373	0601953128	SAYAY CAIBE JUAN CELIO	141	9	179,07
374	0800614463	HUILCO JARA JOSE ARNULFO	141	10	181
375	1303355745	CEVALLOS YOZA JOSE MIGUEL	141	11	105,64
376	1304422940	CEVALLOS CHOEZ NICOLAS LEONICIO	141	12	213,48
377	1400144141	JIMPIKIT PAANTAM DOMINGA NAZZARELLO	141	13	233,53
378	1703746360	HERRERA HERRERA ALEJANDRINA DE JESUS	142	1	214,25
379	1702959956	ROGEL ROGEL GRIMANEZA	142	2	218,05
380	1709738908	ESPINOZA DAVILA ERCIO ENRIQUE	142	3	103,01
381	0906331681	JUANAZO FRANCO ELEUTERIO	142	4	107,04
382	1714918800	ENRIQUEZ GARCIA DAYSI CAROLINA	142	5	215,04
383	1714596648	BANSHUY SUIISHI OLGA BEATRIZ	142	6	105,63
384	1714343454	BANSHUY SUIISHI MARIA	142	7	104,61

30

385	0502236409	ACHOTE PILLIZA MARIA DOLORES	142	8	106,77
386	0602470825	BANSHUY BUÑAY SEGUNDO MANUEL	142	9	107,73
387	1102900261	CUEVA PARDO LUIS ANTONIO	142	10	106,11
388	1102259882	CUEVA PARDO MARIA DE LAS MERCEDES	142	11	117,55
389	1102459425	CUEVA PARDO MARIA INMACULADA	142	12	106,94
390	1711107076	CUEVA PARDO DOLORES LEOPOLDINA	142	13	208,01
391	1718543653/ 1723351415	CUEVA LAPO BYRON JAVIER/ CUEVA LAPO LUIS FERNANDO	142	14	229,48
392	1710753524	DIAZ CABRERA ELSA BEATRIZ	142	15	115,82
393	1103795090	FLORES MALDONADO YOFRE VICENTE	142	16	115,97
394	1707578868	PAUCAR LUNA JOSE CALIXTO	142	17	208,78
395	1710356286	CUEVA PARDO MARGARITA MARIA	142	18	107,99
396	1103080345	PAUCAR FLORES SERVIO ROLANDO	156	1	223,79
397	0400606570	MENA GUAMA RAMIRO ENRIQUE	156	2	215,19
398	0200605061	URBANO LARA ROSA ELENA	156	3	231,67
399	0400613618	MENA GUAMA LUIS ANIBAL	156	4	221,78
400	1001432762	CORDOVA HUMBERTO	156	5	114,02
401	1704889763	CALDERON JORGE WASHINGTON	156	6	218,26
402	0400515441	ERAZO PAILLACHO SEGUNDO BOLIVAR	156	7	320,48
403	1720857828 / 1717546418	AGILA VALLE DAVID LEONARDO / AGILA VALLE JAIME RENE	156	8	323,27
404	1707379390	ALVAREZ SEGUNDO ALBERTO	156	9	104,4
405	1001508785	BAUTISTA CORDOVA JOSE MANUEL	156	10	219,24
406	1710489087	HERRERA PAREDES VICENTA	156	11	102,85
407	1710329341	HERRERA QUEZADA ALVINO TOVIAS	156	12	94,24
408	0300505815	BRAVO HURTADO AIDA BERTINA	156	13	212,59
409	1708887532	BOSMEDIANO QUILIGUANGO WILSON SISIFREDO	157	2	199,54
410	1703474559	AGUIRRE SAAVEDRA MARIA JOSEFINA	157	3	334,82
411	1000959120	MENDOZA FARINANGO MARIA	157	4	275,95
412	1705718631	ARCE SANTACRUZ CHELA MARIA DEL CARMEN	157	5	144,14

413	1705836979	TOAPANTA PAEZ ROSA VICTORIA	157	6	252,27
414	1705657730	YUCAILLA YUCAILLA JOSE MARTIN	157	7	122,49
415	1305711747	CHAVEZ PINARGOTE LILIANA DEVEIVA	157	8	171,01
416	1707163513	PINANJOTA PINEDA ROSA MARIA	157	9	180,43
417	1103200729	CUENCA CAJAMARCA GUSTAVO	157	10	169,96
418	0400585543	VILLARREAL MARIA ELENA	157	11	94,77
<b>TOTAL</b>				<b>418</b>	

31

# JR CONSULTORIA INDEPENDIENTE

## VERIFICACIÓN DE LEGÍTIMOS POSESIONARIOS DE LOS BARRIOS ATUCUCHO-SAN JACINTO Y NUEVOS HORIZONTES

PROCESO: AZDL-CDC-001-2010

### REGISTRO DE LEGÍTIMOS POSESIONARIOS

#### SECTOR: PLANADAS DEL CISNE

Nº	GEDULA DE IDENTIDAD	APELLIDOS Y NOMBRES	MZ	LOTE	SUPERFICIE
1	1705914354	AILLON MONTOYA CARLOS VICENTE	56	2	354,98
2	0600734883	SEPA PADILLA MARIA	56	3	184,33
3	0400518189	YAR JOSE GUILLERMO	56	4	185,41
4	1708033350	YUNGAN QUITIO MIGUEL ANGEL	56	5	147,98
5	1706751227	ZURITA MORA HIDALGO	56	6	132,99
6	1708160526	CADENA MARIA PASTORA	56	7	208,94
7	0300713021	URGILES IRENE DEL CARMEN	56	8	102,3
8	1715082093	CHILLAGANO SIMBAÑA ANGELICA TATIANA	56	9	133,63
9	0501339956	CALDERON YANCHAPAXI LUIS EDUARDO	56	10	135,1
10	0702046061	CAMPOVERDE RIOS JANETH NARCISA	56	11	103,9
11	1101724969	YANANGOMEZ BRAVO MARIA DOLORES	56	12	106,69
12	0601517113	HUILCAREMA LALBAY MANUEL	56	13	136,86
13	1100064789	MONTOYA CUEVA CARLOS MANUEL	56	14	129,51
14	1101053898	MONTOYA CUEVA ROSA FLORINDA	56	15	101,65
15	1707708473	NARVAEZ VALDEZ JOSE VICENTE	56	16	239,64
16	0400591822	JIMENEZ HUERTAS FRANCISCO ELEODORO	56	17	103,04
17	1700898156	JANETA GUAPI PEDRO	56	18	129,68
18	1001240025	CARCELEN PADILLA CARLOS HUMBERTO	56	19	220,94
19	1712470762	AGUIAR CUJI GALO FRANKLIN	56	20	219,95
20	1714482203	PEREZ JANETA OLGA ROCIO	56	21	227,68

33

21	1706905724	MORA LOMBEIDA JUANA VILMA	56	22	216,3
22	0601893191	HIPO JANETA ROSA MARIA	56	23	275,59
23	0502189616	LLAMBA ALMACHI SOLEDAD ALEXANDRA	57	1	355,38
24	0400698890	CAICEDO PAREDES NELSON EUSEBIO	57	3	127,54
25	1712929510	CORDOVA DAVILA RICAR LORENZO	57	4	83,9
26	0602701732	URQUIZO URQUIZO JUAN	57	5	105,89
27	1716418478	QUISHPI PILCO JUANA	57	6	201,32
28	0601574551	CAIZAGUANO LLANGO ROSA LETICIA	57	7	209,04
29	1100125002	MONTOYA CUEVA DEIFILIO	57	8	105,14
30	0400721932	QUIROZ JIMENEZ ELENA BEATRIZ	57	9	100,87
31	1710975374	PERALTA PORTILLA OSWALDO	57	10	102,06
32	0200447431	ZABALA RODRIGUEZ MILTON OVIDIO	57	12	211,93
33	1710597400	MERINO GUEVARA LUIS SALVADOR	57	13	104,57
34	1103076210	URREGO AREVALO NARCISA	57	14	107,37
35	1714667480	URREGO AREVALO MIGUEL ANGEL	57	15	120,34
36	1710963693	URQUIZO VALDEZ JUAN SEGUNDO	57	16	132,73
37	1708876709	VELASCO QUIROGA ISABEL DEL CARMEN	58	2	453
38	1002059614	PONCE NARVAEZ GUILLERMO INOCENCIO	58	3	273,14
39	1711766004	DUCHE GABIDIA EDELMIRA ASUNCIÓN	58	4	278,59
40	0601507650	GUAMAN GUAPI EULALIA	58	5	100,73
41	1711313914	AJILA JUMBO MANUEL RIGOBERTO	58	7	226,38
42	1704418894	QUISHPI PILAMUNGA MANUEL	58	8	206,84
43	1712423332	GUITIERREZ GUALOTUÑA FRANKLIN GIOVANNY	58	10	101,3
44	1706258322	TOTALCHA SEGUNDO FRANCISCO	58	11	213,22
45	1002691671	PUPIALES CARLOSAMA GLADYS JEANETH	58	12	102,76
46	0501410187	RODRIGUEZ TOAPANTA JOSE VICENTE	58	13	209,11
47	1709175465	JANETA JANETA SEGUNDO ALEJANDRO	58	14	202
48	0600874317	YAHUACHI LEON RAMON	58	15	214,42



34

49	1712131083	ASTUDILLO VINUEZA LUIS GERARDO	58	16	107,27
50	1705026183	ALMACHI LLAMBA MARIA ROSARIO	58	17	121,57
51	1712838729	YUNGAN SAEZ MARIA INES	58	18	223,62
52	1705759080	VINUEZA RUIZ MARIA ESTHER	58	20	108,95
53	1705213070	TANDAZO CORREA ROSAURA	59	1	212,95
54	1705622676	SALTO PARAPI LUIS FLORENCIO	60	1	245,71
55	0201028313	QUIVINTUÑA GUASHPA ANGEL ERNESTO	60	3	123,43
56	1715570428	QUISHPE CHAMORRO LUIS GIOVANNY	60	4	102,12
57	1707892053	CHAMORRO LOPEZ FANNY ESTELA	60	5	102,75
58	1704463882	SANGUCHO COLLAGUAZO JOSE MIGUEL	60	6	207,67
59	1703998284	LOAIZA CASTILLO VICTOR HUGO	60	7	107,75
60	1707219778	LOPEZ OBANDO MARIA BEATRIZ	60	8	105,47
61	1102099700	PUCHAICELA MARIA DEL CARMEN	60	9	107,73
62	1100050697	GONZALEZ GUALAN LUIS ALFREDO	60	10	103,2
63	1101087193	OJEDA CAMACHO CARMELINA	60	11	102,12
64	1705235487	SUAREZ GOMEZ MARIA DE LOURDES	60	13	402,04
65	1708089683	ANDRADE LINA MARIA	60	16	102,42
66	1704317963	GUACHAMIN SUAREZ CESAR ENRIQUE	60	17	106,21
67	1701610568	GUTIERREZ TORRES GALO EFRAIN	60	18	216,15
68	1714545124	RONDAL OÑA LUIS FERNANDO	60	19	109,81
69	1716824048	PILLAJO RIVERA VERONICA GABRIELA	60	20	101,75
70	1717116758	GUAMAN CAGUANO NORMA	60	21	98,82
71	1716347164	GUAMAN CAGUANO DANIEL SEGUNDO	60	22	99,02
72	0601276637	GUAMAN CHIMBOLEMA JOSE	60	23	213,09
73	1703776128	VALENZUELA SAMPEDRO CARMEN AMELIA	60	24	128,42
74	1713995379	DE LA CRUZ PACHACAMA HUGO ROSENDO	60	25	127,97
75	1705087888	PEREZ TENELEMA SEGUNDO VICTORIANO	61	1	225,66
76	1713418075	PEREZ JANETA SEGUNDO CARLOS	61	2	115,96

35

77	1703795623	CACUANGO PUJOTA ROSA MARIA	61	3	196,84
78	0600882559	CASHUG CASHUG TOMAS	61	4	211,23
79	0501266688	PILATASIG MINTA MARIA MICAELA	61	5	100,42
80	0602162711	SOQUE JARRIN MARIA ROSA	61	6	102,13
81	0905926218	CUEVA ROJAS JOSE HIPOLITO	61	7	212,59
82	1705463386	OÑA CHISAGUANO MARIA TERESA	61	8	210,26
83	1705733374	MENESES BENAVIDES ZOILA ANGELICA	61	9	210,2
84	1801653807	CHICAIZA PUJOS SEGUNDO JULIO	61	10	104,3
85	0601513849	PADILLA YUMICEBA JOSEFA	61	11	225,55
86	1705613436	SELA YUQUILEMA LUIS	61	12	235,59
87	0600891345	TASAMBAY VALDEZ ALBERTO	62	1	224,42
88	0901079673	SEGARRA ORRALA GABRIEL GALO	62	2	125,62
89	0600626345	URQUIZO TAZAMBAY NICOLAS	62	3	181,26
90	0400384905	CALVACHE ROSA MATILDE	62	4	101,22
91	0201729662	REA PATIN SEGUNDO OSWALDO	62	5	106,11
92	0601636798	CASHUG NINA JUAN	62	6	98,86
93	1709484032	MORALES MORAN MARIA EUGENIA	62	7	189,73
94	0200299543	LUMBI LUMBI JOSE MIGUEL	62	8	102,52
95	1000980530	CARRILLO BUCHELI LUIS ANIBAL	62	9	104,3
96	1712732831	MONTOYA DIAZ ANGEL TEOFILO	62	10	103,53
97	1102624796	ASTUDILLO MARIA ASUNCIONA	62	11	103,42
98	0601725005	CHAFLA CHAFLA EFRAIN POLIVIO	62	12	194,06
99	1720856630	CARRILLO FERNANDEZ JUAN PABLO	62	13	208,86
100	1704957040	GUTIERREZ MARIA	62	14	130,66
101	0200699056	CUJI CHORA MARIA ESTHER	62	15	123,43
102	1707823355	GUAYANLEMA ANGEL RAMON	63	1	236,1
103	1302214349	QUIIJE GILCES FLOR MARIA	63	2	219,54
104	1001072964	ECHEVERRIA LOPEZ MARTHA RITELI	63	3	208,04

36

105	0913490108	MASALEMA TENENUELA JORGE	63	4	99,96
106	1708440795	GUAMAN PEREZ MANUEL	63	5	210,78
107	0602786105	GUALAN BASTIDAS ANTONIO	63	6	212,41
108	0901766782	ORTIZ GUADALUPE SEGUNDO NELSON	63	7	99,13
109	1714301460	PATIN LUMBI LUZ MARIA	63	8	205,22
110	0500244116	OTO SALAZAR LUIS ALFONSO	63	9	206,6
111	1705891388	GUERRERO ORTEGA ILDA MARINA	63	10	212,9
112	1900228857	MANCHAY ONTANEDA NILSA SONIA Y OTROS	63	11	107,9
113	1707660310	CUMBA CHICAIZA ROSA JOSEFINA	63	12	100,36
114	0601744063	SALAN GALARZA GLORIA NATIVIDAD	63	13	207,85
115	1711651008	CRIOLLO MUÑOZ MARLENE ELIZABETH	63	14	199,17
116	0601798440	DELGADO ESPARZA GLORIA VIOLETA	63	15	203,36
117	0600706501	AGUALSACA GUAMAN MANUEL	63	16	104,43
118	1705102109	CACUANGO GUAMAN CIRIANO	63	17	222,31
119	1705913679	MORAN SANCHEZ JUAN FRANCISCO	63	18	125,08
120	0401244934	ESCOBAR CHARFUELAN ROSA ELVIRA	64	1	227,61
121	0400809646	LOPEZ MARTHA CECILIA	64	2	208,83
122	1712913597	BUÑAY PILCO MARIA JUANA	64	3	106,68
123	0602196735	AGUALSACA MOLINA JUAN JOSE	64	5	221,84
124	1705963484	BUÑAY GUAIRACAJA JUAN	64	6	96,32
125	1705587804	TOTALCHA LUIS GUILLERMO	64	7	110,21
126	1702143338	JARRIN OROSCO JOSE	64	8	209,37
127	0601834104	AULLA GUALAN SEGUNDO ROBERTO	64	9	95,5
128	0602289688	AULLA GUALAN JOSE	64	10	108,42
129	1713170577	JURADO REA MAGALI MIRTA	65	2	187,31
130	1709035594	HIDALGO GUAYANLEMA JUAN CIRILO	65	3	103,11
131	1705395299	OTO SALAZAR LUZ MARIA	65	4	102,1
132	0600828503	LEON GUALAN PABLO	65	5	99,16

37

133	0400725032	NARVAEZ MITES SILVIA PIEDAD	65	6	106,07
134	1702004274	CENTENO JIMENEZ MARTA OLIVIA	65	7	209,85
135	1707201669	MIÑO LITA GUILLERMO VINICIO	65	8	193,41
136	1702931419	GOMEZ ALVEAR JOSE ANTONIO	65	10	203,63
137	0400959177	HERNANDEZ HERNANDEZ JESUS HERNANDO	65	12	99,71
138	1000616720	ARIAS MORALES JOSE LORENZO	65	13	105,5
139	1708114085	MURILLO CALAHORRANO GLORIA MARIA	65	15	189,7
140	1600085425	TOALOMBO CULQUI MARIA VICTORIA	65	16	119,32
141	1708966013	SALTO BUESTAN VICTOR MANUEL	65	17	252,79
142	1711055283	JARRIN SACAN VICTOR MANUEL	66	1	99,69
143	1710802545	TIPANTUÑA SORIA FAUSTO RODRIGO	66	2	97,64
144	1710531136	JARRIN SACAN VICENTE	66	3	102,16
145	1702748243	JARRIN QUITIO MANUEL HERMINIO	66	4	104,58
146	1712136421	JARRIN SACAN FRANCISCO	66	5	101,66
147	1001133667	CATUCUAMBA GRANADA CLEMENCIA	66	6	98,95
148	0603402009	LEMA CUÑAS SEGUNDO MANUEÑ	66	7	191,95
149	1716358773	MASALEMA TENENUELA RODRIGO	66	8	SIN INFOR
150	0600815278	CASHUG PAUCAR BALTAZAR	66	9	201,72
151	1001287299	FARINANGO MARIA ORFELINA	66	10	96,36
152	1707065627	OTO YUGSI ELVIA MARINA	66	11	103,26
153	0601621733	MAQUIZACA GUIDO	66	12	120,99
154	1706268685	QUILO GUATEMAL JOSE MIGUEL	66	13	133,61
155	1706810056	MINGA ASTUDILLO ELOISA DEL CARMEN	66	14	137,06
156	1707940670	QUISNA CHILLAGANO GUADALUPE DE LAS MERCEDES	66	15	107,6
157	0600957138	PADILLA PAUCAR TOMAS	66	16	118,36
158	0602369043	NIAMA ESTRELLA JOSE	66	17	128,06
159	0600887152	HUARACA YUMICEBA MANUEL	66	18	197,62
160	0601150048	TIUGLLA BANSHUY EUGENIO	66	19	96,93

38

161	1715123459	CISNEROS CAÑAR PIEDAD JAQUELINE	66	20	97,72
162	1708595838	VALDEZ RUMIÑAHUI MANUEL	66	21	101,48
163	0602892846	GUAPI PILCO MANUEL SEFERINO	66	22	95,28
164	1707495550	YUMBILLO LEMA LUIS GONZALO	66	23	91,45
165	1713975918	GUAYLLA CUJI JACINTO AGUSTIN	66	24	94,65
166	0600970529	VALDEZ RUMIÑAHUI JOSE	66	25	211,88
167	1705982914	AGUAGALLO LEMA MARCELO ERNESTO	66	26	214,62
168	0600864003	HARO MORENO ROGELIO RODRIGO	67	2	229,3
169	0200981702	QUILLE LLUMITAXI JUAN JOSE	67	3	104,65
170	1705709549	TUTILLO CUZCO CARMEN AMELIA	67	4	102,63
171	1708201569	QUEZADA CRISTOBAL	67	5	210,09
172	1708778913	AYALA DIAZ AIDA CECILIA	67	6	302,36
173	1706710041	ESPINOZA MENDEZ MARIA FRANCISCA	67	7	102,95
174	0601985690	GUEVARA HARO GALO VICENTE	67	8	202,38
175	0601148851	HARO MORENO SARA MARINA	67	9	203,39
176	1709013682	ARAUJO CUSCO BLANCA SUSANA Y OTROS	67	12	105,57
177	1712324266/ 1711994044	SOLORZANO LEMA OLGER VIDAL/ PASTAZ YAMA LUZ ANGELICA	68	1	253,57
178	1707119580	CEVALLOS QUIDIAQUEZ MARIA CLEMENCIA	68	3	232,31
179	0401228705	VIVEROS MONTENEGRO ESTHELA BEATRIZ	68	4	108,88
180	1719897611	CHANDI CASTRO FABIAN EDILBERTO Y OTROS	68	5	108,84
181	0400409645	VIVEROS MONTENEGRO LUIS ANIBAL	68	6	239,18
182	1710290758	MARTINEZ ERAZO YOLANDA GULNARA	68	7	212,66
183	1709708935	PARDO SARANGO ROSA ELVIRA	68	8	123,13
184	1711642585	MEAN MEAN MARIA MAGDALENA	68	9	106,24
185	1705431607	MEAN MARIA ETELVINA	68	10	105,47
186	1718232299	CHAMORRO MARTINEZ FREDDY FERNANDO	68	11	99,85
187	1702928704	VELASCO ZAPATA MIGUEL ANGEL	68	12	202,63
188	1711056315	COLCHA QUINGALUISA JOSE MARIA	68	13	315,32

39

189	0400561932	MITES FUELTALA GERMAN OSWALDO	69	1	209,57
190	1101833794	VIVANCO ELVA ESPERANZA	69	2	201,03
191	1714932421	TUTACHA LUZ MARINA	69	3	212,81
192	1704184595	GALARZA SALAZAR JOSE RICARDO	69	4	208,9
193	0500137161	TIPANTUÑA CHISAGUANO JORGE NESTOR	69	5	209,54
194	2100100581/ 2100083266	CAMBISACA SALINAS MARIA ENCARNACION/ ORTEGA PULLA RAFAEL FLORENCIO	69	6	88,71
195	1801188762	VALLE LOPEZ HUGO GUALBERTO	69	7	246,82
196	0200647295	PACHA PAUCAR ETELVINA	69	8	261,54
197	0602200321	AGUAGALLO LEMA SEGUNDA MANUELA	69	9	121,33
198	0602721250	TOABANDA CUNES MARIA MANUELA	69	10	112,18
199	1702269828	ESTRELLA TIGSE MANUEL	69	11	211,13
200	1101176897	CUEVA OJEDA TEOFILO	69	12	111,52
201	0602896458	JARRIN SACAN GUILLERMO RODRIGO	69	13	103
202	1716066541	TIBANQUIZA LEON MARCIA EDILMA	69	14	268,42
203	1800286302	TIBANQUIZA TUCTA JOSE PEDRO	69	15	151,58
204	1001042637	ORTEGA PATIÑO JORGE ARTEFIO	69	16	222,04
205	0500414305	ALMACHI LLAMBA MARIA OBDULIA	69	17	259,54
206	1713848834	CABASCANGO PILAGUANO PATRICIA ALEXANDRA	70	1	213,99
207	1713095535	RUEDA GONZALES ROSA INES	70	2	197,28
208	1711589588	BURGOS CARVAJAL JAIME OLGER	70	3	217,55
209	0400601845	MARTINEZ MORA AMADA LUCÍA	70	4	205,69
210	1704827938	CADENA CRIOLLO ROSA	70	5	104,95
211	0401000963	MENESES BENAVIDES MARIANA DEL ROSARIO	70	6	208,71
212	1001914181	CHAVEZ GUZMAN MANUEL FRANCISCO	70	7	114,95
213	1304419607	BONILLA PINCAY NAZARIO CIRILO	70	8	203,91
214	1001591617	LOPEZ FUERTES HUGO ARNOLDO	70	9	198,78
215	1708326655	TIPANTUÑA SORIA NELSON RUBEN	70	10	207,97
216	1702270891	JARRIN OROZCO MARIA LUCRECIA	70	11	202,34

40

217	1708081607	MEDIAVILLA ESPINOSA NELLY PILAR	70	12	209,45
218	1707259881	GUNCHA LANCHIMBA SEGUNDO RENE	70	13	200,42
219	1000709160	BURGOS PASQUEL JOSE ARCADIO	71	3	161,11
220	0401094297	TUPE MITES MIGUEL ANGEL	72	3	173,51
221	1713314464	CHILUISA RIVERA SERGIO EMILIO	72	4	131,75
222	1716989825	BURGOS CARVAJAL FANNY JUDITH	72	5	106,74
223	1715040901	BURGOS CARVAJAL EDUARDO GERMAN	72	6	103,89
224	0903442135	CASTRO ROLANDO ARTURO	72	7	232,55
225	1721830451/11 715413462	VERDEZOTO ORTEGA JESSICA ELIZABETH/ ORTEGA SOLORZANO MONICA JHANETH	73	1	274,77
226	1711514420	ORTEGA SOLORZANO NAPOLEON LEONARDO	73	2	137,5
227	0913962643	ORTEGA FAUSTO LEONARDO	73	3	94,88
228	1706766902	CALUGUILLIN JUAN CARLOS Y OTROS	73	4	322,63
229	0101807931	SACA SINCHE MAURO ALEJANDRO	73	5	102,98
230	1709705824	PILATAXI CALUGUILLIN MARIANA DE JESUS	73	6	102,58
231	1706853635	AGUIRRE JOSE FRANCISCO	73	7	109,09
232	1102057906	SAMANIEGO SUAREZ ANGEL LEONARDO	73	9	207,32
233	1001082807	ALBAREZ LUIS RIGOBERTO	73	10	218,55
234	0400642898	LEITON HERNANDEZ RAMON MESIAS	73	11	102,89
235	0200680874	PONCE ALBAN OLGA AURORA	73	12	205,06
236	0400732178	MENESES BENAVIDES JOSE ANTONIO	73	13	103,6
237	1714018973	CARLOZAMA GUNCHA NELSON MARCO	73	14	188,71
238	1002645784	CHACHALO GUNCHA JORGE ALCIVAR	73	15	201,65
239	1707253389	FLORES HERRERA LUIS ALFONSO	74	1	208,37
240	1001306206	ANRANGO CAMPUES LUIS GONZALO	74	2	200,33
241	1705566766	CABASCANGO CABASCANGO JOSE MANUEL	74	3	204,1
242	1711104347	CUZCO GUACHALA MARIA RITA	74	5	204,94
243	1712590767	VALLE MAZABANDA EDWIN JOSELITO	74	6	206,17
244	0200653624	MASABANDA ESPIN MARIA DOLORES	74	7	199,47

41

245	1712778123	LLUGCHA CANDO KARINA PILAR	74	8	197,9
246	1707436802	QUINTEROS ESPINOSA DELIO MIGUEL ISAIAS	74	9	212,86
247	1707232086	CANDO MELCHORA	74	11	102,4
248	1706881008	MURILLO CORDOVA LUIS ALFREDO	74	12	308,14
249	1705696050	GUEVARA LUGMAÑIA MARIA VIRGINIA	74	13	99,68
250	1708350259	VIVEROS MONTENEGRO GLADYS FABIOLA	74	14	334,48
251	1000790756	VALENCIA YEPEZ GALO RAMIRO	74	15	291,07
252	1710678002	REINA TUTALCHA MARIA CECILIA	77	1	103,66
253	1716210834	MITES REINA RUBI ELIZABETH	77	2	92,76
254	1718307174	MITES REINA ROBERT EDISON	77	3	99,4
255	0400848271	TUTALCHA CLARA ELISA	77	4	101,75
256	1712702479	REINA TUTALCHA MARIA DEL CARMEN	77	5	107,73
257	1705724217	MORALES CORREA ELVIA MARINA	77	6	186,51
258	1719484501	IZA TOAPANTA LUIS ALBERTO	77	7	98,66
259	1002620050	FUEREZ MATANGO GREGORIA	77	8	201,24
260	1703238137	CHICAIZA IZA ANGELINA	77	9	193,76
261	1203288020	MUÑOZ RENDON JORGE WASHINGTON	77	10	197,5
262	0102105129	TORRES ROSARIO	77	11	195,57
263	1721161311	CHUNCHO GUEVARRA JENNY ESTEFANIA	77	12	100,15
264	1202206973	MATAMORO NAVARRO ANGEL FELIPE	77	13	103,77
265	1709260275	MENDEZ QUILLUPANGUI VICTOR MANUEL	77	14	103,26
266	1001869385	ERAZO MARTINEZ LUIS ALBERTO	77	15	98,46
267	1704166014	CHISAGUANO SANGUCHO ROSA MARIA	77	16	199,62
268	1702574441	MOROCHO MOROCHO ANGEL RAMON	77	17	199,68
269	1706647714	OJEDA CHANDI CESAR EDMUNDO	77	18	112,66
270	1002377784	SANDOVAL SANDOVAL ROSA MATILDE	77	19	103,53
271	1713852091	MENDEZ MONTALVO ALEXANDRA GUADALUPE	77	20	121,65
272	0200889830	AVALOS CHIMBORAZO LEANDRO	77	21	224,51



42

273	1715386742	MENDEZ MONTALVO MAYRA ELIZABETH	77	22	77,48
274	1719189522/17 21838520	AGUIRRE CALUGUILLIN DIEGO FRANCISCO/ AGUIRRE CALUGUILLIN FREDY RAMIRO	78	1	102,28
275	1710839117	CALUGUILLIN PICHOGAGON ROSA MARIA	78	2	243,23
276	1709705824	PITA PILATAXI ESTEFANIA CAROLINA	78	3	97,44
277	1709861031	BURBANO JOSE MANUEL	78	4	99,79
278	1705914792	CISNEROS AMAN MARIO IVAN	78	5	211,72
279	1707125462	ORTIZ MARIA DEL CARMEN	78	6	116,57
280	1000167351	HARO JOSE RAFAEL	78	7	199,11
281	1711249878	ESTASIO PASPUEZAN MANUEL ERNESTO	78	9	209,67
282	1704077369	USINA ROSA ESMERIA	78	11	99,28
283	1712537198	TOCACHI AMAGUAÑA JOSE LUIS	78	12	202,47
284	1101654034	AGURTO LUZURIAGA BENITO MIGUEL	78	13	103,19
285	1709246233	GUAMANGALLO BOLAGAY OLGA GRACIELA	78	14	205,59
286	1001183316	ISAMA ANGUAYA ALFONSO	78	15	102,35
287	1000682565	ARIAS CAMPO PATRICIO	78	16	203,81
288	1713587564	MASQUI CALVACHE ALEJANDRO RANULFO	79	1	134,7
289	1716022064	ORTEGA CHAMORRO SEGUNDO CARLOS	79	2	131,69
290	0400403705	ISIZAN PASPUEL VICTOR	79	3	246,43
291	0703888495	SARANGO AGUIRRE JOSE ANNELIO	79	5	107,15
292	1711496222	BENALCAZAR AGUIRRE RIGOBERTO MANUEL	79	6	104,2
293	1706496823	BASTIDAS MORENO TULIA YOLANDA	79	7	212,07
294	1715840706	TUPE MITES BLANCA LILIANA	79	8	119,96
295	0702288580	NARVAEZ MARQUEZ ROSA RITA	79	9	132,59
296	1001209954	MEDIAVILLA ESPINOSA OLMEDO RAMIRO	80	1	105,47
297	1717873143	CUASPUD MEDIAVILLA BYRON EDUARDO	80	2	99,72
298	1710984608	MEDIAVILLA ESPINOSA MARIA EMPERATRIZ	80	3	123,87
299	1001222197	ESPINOSA HEREDIA ROSA EMPERATRIZ	80	4	174,59
300	0603213141	VEGA CAMBI LEONARDO ENRIQUE	81	1	239,87

43

301	0602320939	CAMBI MARIA BLANCA TARGELIA	81	2	234,14
302	1703115525	SANCUCHO ESPIN MARIA TRANSITO	81	3	147,57
303	0601767080	ORTIZ GUADALUPE MARIA ELVIA	81	4	242,98
304	1709034639	ORTIZ GUADALUPE MANUEL MARCOZ	81	5	181,02
305	1001900586	CHALACAN QUELAL SEGUNDO ORLANDO	81	6	232,07
306	1001231172	TAIMAL EUGENIO VICENTE	81	7	317,33
307	1000956795	NORIEGA ANTONIO OLMEDO	82	1	422,56
308	1001194453	FLORES GONZALES BLANCA TRANCITO CARMEN	82	2	211,76
309	1710994540	MORENO BONE MARY ELENA	82	3	225,61
310	1710136647	CHILQUINGA TUALOMBO NELY FABIOLA	82	5	112,59
311	1706022660	CHAVEZ PARRA ENMA PIEDAD	82	6	235,83
312	1001860186	MINDA CHALA NERCI IMERICA	82	7	252,63
313	1713100806	CALDERON SUAREZ JESUS EDUARDO	82	8	134,4
314	1719980078	CALDERON SUAREZ GIOVANNY MARCELO	82	10	117,36
315	1721528071	CALDERON SUAREZ RICHARD PABLO	82	11	123,36
316	1001194891	SUAREZ OCRES SEGUNDO NERI AUGUSTO	82	12	314,6
317	1712351863	MINDA CHALA NORMA VERONICA	82	13	109,21
318	1713082137	MINDA CHALA AMPARO MARIA PATRICIA	82	14	82,8
319	1719126953	CALDERON SUAREZ JUAN DIEGO	82	15	91,31
320	1716418726	CALDERON SUAREZ LEONSO ISAAC	82	16	103,37
321	1001551611	MINDA CHALA MARIA CONSUELO DEL ROCIO	82	17	211,69
322	1713327409	LARA PAVON MARIA RITA	82	18	232,73
323	1001260213	LARA GERARDO DIOMEDES	82	19	243,09
324	1709792541	CHUSIN VEGA MARIA BEATRIZ	82	20	390,35
325	1703438778	VEGA CHILUISA MARIA JOSEFA	82	21	218,46
326	1002247938	MINDA CASTRO CARMEN ROCIO	82	22	190,46
327	1707948558	MINDA CASTRO MARTHA MARIA MARLENE	82	23	433,07
328	1704459526	CAIZA TIPANTIZA SEGUNDO REINALDO	82	24	210,37

44

329	1715907505	SIMALIZA ULLCU ENMA SARA	82	25	135,65
330	0500832407	SIMALUISA AGUAYSA SEGUNDO JUAN MANUEL	82	26	152,3
331	1707642797	SECAIRA MARTHA CARLINA	89	1	130,41
332	1704268687	PILLAJO SIGCHA CLAUDINA MERCEDES	89	2	122,77
333	1711710010	SECAIRA KLEVER JULIAN	89	3	204,27
334	1706265996	JITALA SALCEDO SEGUNDO FRANCISCO	89	4	104,93
335	0501380950	PALOMO SANGUCHO REMIGIO	89	5	101,75
336	0500489448	CABRERA LUIS GONZALO	89	6	196,95
337	0400442596	REVELO OJEDA GALO OSWALDO	89	7	204,03
338	0501552897	CHIZAIZA QUISHPE LUIS ALONSO	89	8	191,88
339	0502164759	CAJAMARCA LEMA FREDDY MARCELO	89	9	126,25
340	0501316962	CAJAMARCA ANTONIO	89	10	129,22
341	0601622939	SOQUE ACHANCE VICTOR AURELIO	89	11	247,65
342	1708285927	OGONAGA CONGO RINA MARIA Y OTROS	89	12	153,31
343	0602602005	CHAFLA CHAFLA CARLOS GILBERTO	89	13	99,07
344	1711629731	AJILA JUMBO WILMA ESPERANZA	89	14	151,57
345	1101709234	JARA GRACIELA MARIA	89	15	199,37
346	1700093220	BENITEZ JARA MARIA ADELA	89	16	151,38
347	1711736452	CABRERA TAYO LUIS GILBERTO	89	17	PENDIENTE
348	1102211529	RUIZ ELIZALDE ORLANDO MELECIO	90	2	220,05
349	1720271913	JANETA JANETA ROSA MARIA	90	3	216,06
350	0600837629	HUARACA CONGACHA JOSE	90	4	208,54
351	0601299977	YUMICEBA PAUCAR VICENTE	90	5	207,99
352	1707984850	GUAMAN PEREZ ANTONIO	90	6	201,28
353	1100670106	SACA ORTEGA JOSE SINACO	90	7	239,12
354	1710999168	QUASQUER PUENAYAN CARMEN ISMELIA	90	8	126,55
355	1100651767	JUMBO MAZA ENMA TEODOLFINA	90	9	117,31
356	1706854252	TOMAREMA SANGO MANUEL	90	10	231,71

45

357	1710866771	SANGO SANGO JOSE MANUEL	90	11	213,4
358	1720640844	PACA CHANGO IVAN PATRICIO	90	12	80,6
359	1711947265	SANGO USHCA JOSE MANUEL	90	13	89,79
360	0603459090	PACA SANGO MANUEL	90	14	83,01
361	1703700938	PACA GUAMAN LORENZO	90	15	113,49
362	0601522899	URQUIZO VALDEZ MARIANO	91	1	219,1
363	1708157043	VILLA CAISAGUANO SILVIA DE LOS ANGELES	91	2	214,53
364	1712019965	URQUIZO URQUIZO JOSE ANTONIO	91	3	193,67
365	1703162741	GUTIERREZ VICENTE GILBERT RENE	91	5	192,36
366	1801836626	CARRASCO BARRERA JUANA ERNESTINA	91	7	103,79
367	1711678944	RONDAL MOPOSITA ROCIO ELIZABETH	91	8	100,69
368	1103060420	YANGUA BRAVO SONIA ESTERFILIA	91	9	98,23
369	1710989425	YANGUA BRAVO ELVIA CONSUELO	91	10	97,83
370	1713907390	JANETA JANETA EDISON EDUARDO	91	11	250,31
371	1712478260	ELIZALDE DAVILA SANTOS ANGELITO	91	12	135,83
372	1500297294	ORDOÑEZ SANCHEZ MANUEL ISIDRO	92	1	246,78
373	1706465745	BENAVIDES RECALDE ADOLFO CARSANUBIO	92	2	101,28
374	1704732567	CHICAIZA PILA SEGUNDO MANUEL	92	3	114,44
375	1707301949	GARZON ZUÑIGA NINFA ISABEL	92	4	233,34
376	1712021334	GARZON ZUÑIGA FLAVIO BLADIMIR	92	5	206,77
377	1711806305	CHUQUICONDOR QUEVEDO PATRICIO GEOVANNY	92	6	105,24
378	1714025317	CHUQUICONDOR QUEVEDO YOLANDA ANGELICA Y OTROS	92	7	116,53
379	1702706878	NIETO SIMBAÑA MARIA NATIVIDAD	92	8	224,7
380	1709560237	GARZON ZUÑIGA EDISON FRANCISCO	92	9	126,47
381	1717279150	PACHACAMA CHILLAGANO ESPERANZA ROCIO	92	10	147,41
382	1500383888	ORDOÑEZ SANCHEZ JUANA CECILIA	92	11	144,97
383	1709697021	GARCIA FIERRO MANUEL SANTIAGO	92	12	132,17
384	1711239242	LOPEZ GALEANO DIGNA SONIA	92	13	207,78

46

385	1101749719	LARGO ORDOÑEZ MIGUEL ANTONIO	92	14	232,83
386	1716850225	YUMISEBA CRIOLLO JOSE VICENTE	92	15	146,86
387	1707321780	MURILLO VACA TELMO JOAQUIN	92	16	133,4
388	1703461317	PILLAJO SIGCHA PIEDAD PRESENTACION	120	1	235,82
389	1707350367	CABRERA CRUZ JUANA AMABLE	120	2	204,82
390	1709937104	GARCIA ROBLES JUAN CARLOS	120	3	122,67
391	1716972201	TEJADA ROBLES CARMEN VERONICA	120	4	142,12
392	1002006342	GORDILLO PEREZ RUD LOLITA	120	5	128,75
393	1710622554	CHAVEZ LEMA NICOLAS ALFREDO	120	6	131,88
394	1703351286	SIMBA SIMBA JOSE DARIO	120	7	210,3
395	1707164362	CHINCHIN ATUPANA MARIA DELFINA	120	8	249,4
396	1709255051	AGUALSACA RUIZ JOSE	120	9	108,15
397	0400851986	CHINGAL CUAICAL MARIA ISABEL	120	10	108,46
398	1708829062	RODRIGUEZ OYAGATA MARIA ORFELINA	120	11	103,27
399	1706320619	CALVACHE MARTHA CECILIA	120	12	102,67
400	0602114787	BUÑAY CARRILLO SEGUNDO PABLO	120	13	207,74
401	1000648640	TOAPANTA CABASCANGO VICENTE	120	14	203,45
402	1713665170	GARCIA GARCIA SUSANA CARLOTA	120	15	253,81
403	1716330954	VALDEZ PAUCAR SEGUNDO MARCO	121	1	203,19
404	1001449261	ANAGUANO FLORES BLANCA TRANSITO	121	2	96,83
405	1706333067	HERNANDEZ GALARZA MARIA EUFEMIA DEL PILAR	121	3	102,24
406	1702004175	RODRIGUEZ MANUEL ANTONIO	121	4	101,28
407	1717462780	CALDERON AGUILAR JUAN BAUTISTA	121	5	89,95
408	1710835081	RODRIGUEZ PAREDES MAGOLA ROSIO	121	6	90,14
409	1000613628	SOLA SUAREZ AIDA ELENA	121	7	103,74
410	1700902016	POZO BACA CESAR OCTAVIO	121	8	417,96
411	171308693-0	TITUAÑA CEVALLOS MANUEL CRISTOBAL	121	9	97,17
412	1100569787	ABAD FLORES ANGEL MIGUEL	121	10	101,12

47

413	1706371711	PILA GUANOQUIZA JORGE HUMBERTO	121	11	209,4
414	1708121478	RODRIGUEZ OYAGATA BLANCA MARIA	121	12	103,64
415	1708495203	HARO GUACHAMIN BLANCA BEATRIZ	121	13	198,78
416	1704091584	QUISHPE FARINANGO VIRGINIA	121	14	328,82
417	1713385878	ORDOÑEZ SANCHEZ LUIS FRANCISCO	121	17	120,17
418	1001925435	ROSALES LAGOS RITA ROCIO	121	18	123,79
419	1722521091	PINOS ARRIETA SULY MARIELA	122	1	134,82
420	1711188878	CHAFLA YAMASQUE DELIA MERCEDES	122	2	106,91
421	1001546603	ANAGUANO FLORES GIMENA GLORIA	122	3	115,5
422	1705153961	HARO GUACHAMIN CLAUDIA AMERICA	122	4	214,38
423	1703303204	PEÑAFIEL ALBUJA ROSA ERLINDA	122	5	215,64
424	1710818780	CHAFLA PINOS JOSE ANTONIO	122	6	127,2
425	0600685713	CHAFLA ALVAREZ LIDA CORAZON	122	7	95,86
426	1102674437	CALDERON CABRERA PEDRO ANIBAL	122	8	86,52
427	0601668510	ASITIMBAY FERNANDEZ JOSE	122	9	121,48
428	1708749286	ORTIZ JOSE ANIBAL	122	10	228,29
429	1102596911	CABRERA PATIÑO TORIBIA ITAMAR	122	11	97,93
430	1703758514	CAISAGUANO SUQUILLO FANNY	122	12	101,14
431	1704356912	ALMACHE CHICAIZA LUIS MODESTO	122	13	221,66
432	1706666029	CAHUASQUI MUENALA JOSE MANUEL	122	15	117,04
433	1001745627	CARAGULLA DE LA CRUZ LUIS MIGUEL ANGEL	122	16	109
434	1703232346	CEVALLOS PEREZ TERESA DE JESÚS	122	17	169,02
435	1722521091	ASTUDILLO VEGA ALSIVAR VINICIO	122	18	103,81
436	0601436546	YUQUILEMA MIRANDA JUAN	123	1	201,98
437	0601930514	LEMA LEMA JUAN	123	2	200,12
438	1704218997	CEPEDA GUACHO JUAN	123	3	196,37
439	1708699127	DURAZNO DELGADO HOLGER DARWIN	123	4	275,03
440	1707493035	CHANGO CATOTA JUAN CARLOS	123	5	114,86

43

441	1716942972	GARCIA QUISNA MAYRA ALEXANDRA	123	7	88,96
442	1001104056	FERNANDEZ QUILCA LUIS MINO	123	8	182,78
443	1705441002	TIPAN ROSALIA	123	9	210,82
444	1800056317	TOASA MALLIQUINGA BALERIO	123	10	194,49
445	0400309621	ERAZO CUASPUD LAURA ELISA	123	11	196,45
446	1708890759	SALAMBAY PANTI PEDRO	123	12	178,32
447	0602774309	NAULA LEON ALEJANDRO	123	13	81,87
448	1713831814	NAULA LEON LUIS ERNESTO	123	14	101,61
449	1709581035	MORAN GUALSAQUI ANA ISABEL	132	1	142,39
450	0400538294	CONGO VILLALBA AZAEL OSWALDO	132	2	182
451	1002644456	CASTRO JARAMILLO RUTH MARIA	132	3	311,83
452	1708296718	DIAGUILLO DE LA CRUZ MARIA REGINA	132	5	153,49
453	1717637019	OSTAIZA ANDRADE YADIRA ELIZABETH	132	6	110,67
454	0603405911	YUQUILEMA PARCO FRANCISCO	132	7	85,96
455	1706257654	GOMEZ PABLO EDUARDO	132	8	180
456	1711593358	DIAGUILLO DE LA CRUZ MARIA ANGELA	132	9	162,74
457	0500604681	ALOMOTO ALOMOTO OSWALDO	132	10	78,31
458	0500657192	ALOMOTO TISALEMA SEGUNDO RAFAEL	132	11	78,39
459	1705650370	SINGO SANGO JOSE IGNACIO	132	12	301,11
460	0502158496	PALOMO TONATO MARIA JOSEFINA	132	14	110,26
461	1712114972	TITUAÑACEVALLOS VERONICA ELENA	133	1	49,7
462	1714642657	TITUAÑA CEVALLOS FERNANDO EDISON	133	2	183,39
463	0601679772	BONILLA PILCO DAVID	133	3	195,3
464	1710986207	VELASCO PILAMUNGA YOLANDA ELIZABETH	133	4	210,49
465	1202137947	PITA ALAVA MILTON RAUL	133	5	207,56
466	1705892857	NACIMBA SIMBAÑA MARIA HERMELINDA	133	6	137,79
467	1201723986	ALAVA FELIX CLARA DE LOS ANGELES	133	7	142,42
468	1705312484	ESPINOZA BORJA MANUEL MESIAS	133	8	57,63

49

469	1001720323	BORJA FOLLECO ARNULFO RIGOBERTO	133	9	257,81
470	0602758187	GUAPULEMA YUMISACA JOSE HERIBERTO	133	10	138,68
471	1709013930	ALMACHE CHICAIZA MARIA AURORA	133	11	294,52
472	1704417110	SINGO SANGO LUIS ALFREDO	133	12	209,96
473	1103573786	SOTO RIVAS EUFEMIA JOSEFINA	134	1	106,05
474	0800521312	GUAITA GUAITA MARIO GONZALO	134	2	106,2
475	0603238411	SALAMBAY TENENUELA CESAR ENRIQUE	134	3	99,64
476	0201591757	QUILLE GUANIPATIN MILTON ROBERTO	134	4	96
477	0601906639	RUIZ PAGUAY MARIA JUANA	134	5	98
478	1712502416/17 10435205	ALAJO ZUMBA JUAN CARLOS/ALAJO ZUMBA MARCO ANTONIO	134	6	204,64
479	0103295598	CABRERA AUCAY JUAN MANUEL	134	7	98,55
480	1705481586	TENESACA YAURI MARIA TERESA	134	8	196,77
481	0501889596	PALOMO SANGUCHO ROSA	134	9	88,74
482	1711572212	PRADO JOSE ANTONIO	134	10	114,95
483	1100686995	CALDERON APOLO SANTOS JUSTO	134	11	201,78
484	1715230429	PALOMO SANGUCHO MARIA PASTORA	134	13	103,01
485	0703248351	ROGEL DAVILA IVAN RAMIRO	134	14	226,48
486	0500817556	SANGUCHO CHANGO ROSARIO	134	15	124,63
487	1715238323	PALOMO SANGUCHO JOSE IGNACIO	134	16	120,05
488	1707069306	QUITO ONTANEDA ROSA AULIRIA	135	1	232,41
489	1707069314	QUITO ONTANEDA ULVIA EMILSE	135	2	121,26
490	1709782914	REINOSO ORTIZ CELIA VICTORIA	135	5	402,38
491	0500363981	CALLATASIG TOAPANTA MANUEL	135	6	228,41
492	0501138291	VEGA TIGASI JOSÉ	135	7	296,27
493	1719433870	FLORES QUISHPE SUSANA ROCIO	135	8	98,46
<b>TOTAL</b>				<b>493</b>	



# JR CONSULTORIA INDEPENDIENTE

## VERIFICACIÓN DE LEGÍTIMOS POSESIONARIOS DE LOS BARRIOS ATUCUCHO-SAN JACINTO Y NUEVOS HORIZONTES

PROCESO: AZDL-CDC-001-2010

### REGISTRO DE LEGÍTIMOS POSESIONARIOS

#### SECTOR: CORAZÓN DE JESÚS

Nº	CEDULA DE IDENTIDAD	APELLIDOS Y NOMBRES	MZ	LOTE	SUPERFICIE
1	1710990878	MALDONADO MORALES MARIA LUZMILA	4	1	266,50
2	0400729653	TORRES NARVAEZ GUILLERMO WILLAN	4	2	448,99
3	1711096428	ANGULO TACO SEGUNDO	4	3	114,33
4	1707843817	VEGA ROMERO JORGE ROLANDO	4	4	138,01
5	1709504078	VEGA ROMERO EDGAR ARTEMIO	4	5	118,92
6	1400226336	IJISMA CHAKUKUI HERMELINDA MAMAIS	4	6	101,59
7	1712745957	VILLON JARAMILLO DANIEL ALBERTO	4	7	422,90
8	1702392307	ROCHA MARIA CARMEN	4	8	96,62
9	1100869336	AGILA MONTALVAN LAURO EZEQUIEL	4	9	110,18
10	0201134947	TAPIA SALAZAR SEGUNDO JUAN	4	10	109,29
11	1102575840	JIMA NARVAEZ JOSE POLIBIO	4	11	197,96
12	1720211877	RIVAS CAMACHO ANDREA ESTEFANIA	4	12	100,61
13	1100355591	LALANGUI AGILA CELIA ROSA	5	1	706,58
14	1101871745	REYES GAONA NARCISA DE JESUS	5	3	349,62
15	0903419364	GUTIERREZ MARCO GILBERTO	5	4	437,76
16	1704724507	BRAVO DEFAZ FRANCISCO	6	1	125,17
17	1000499952	SUAREZ FOLLECO LUCILA MARÍA DOLORES	6	4	358,55
18	1709522260	MORALES TITUAÑA BLANCA MARIA	6	7	95,69
19	1707881098	MORALES TITUAÑA ZOILA	6	8	258,50
20	1102491840	MORENO LALANGUI JOSE AGUSTIN	6	9	228,19



21	0101966950	MORENO AGILA LUZ CORINA	6	10	255,45
22	1709321275	MORENO LALANGUI MARIANA CARMITA	6	11	317,72
23	1001959616	HUERA CHEZA MARTHA LIGIA	7	1	129,43
24	1000353761	YEPEZ ALDAS LINO GERMAN	7	2	209,37
25	1002552352	GALLEGOS SUAREZ SIXTO FERNANDO	7	3	181,52
26	0601269459	CEPEDA CESAR AUGUSTO	7	4	140,79
27	0400618088	CHUQUIZAN PUETATE MARIA DOLORES	7	5	251,45
28	1710366301	PAUCAR CHINLLI ANGEL ANIBAL	7	6	229,51
29	1700100447	QUINGA LLUMIQUINGA JOSE ANDRES	7	8	281,77
30	0904136371	HOLGUIN LUIS JUAN	7	9	234,63
31	0601218696	DUCHI MANOBANDA JUAN SALOMON	7	10	219,86
32	0400484101	POZO TREJO LUIS ANTONIO	7	11	210,56
33	1701456608	VIVEROS VALLEJO MARINA MARIA	7	12	212,37
34	1706838990	HURTADO ERAZO MARIA LUCIA	7	13	169,08
35	1310072903	DEL VALLE MARIANA DE JESUS	8	1	132,87
36	1715571806	PAGUAY CHOLANGO BLANCA MARINA	8	2	187,40
37	0400478251	MONTENEGRO CHAPI GLADYS ESPERANZA	8	3	190,78
38	1714938410	JARAMILLO CADENA HERMICENDA	8	4	139,24
39	1711279115	CAIZA QUISHPE MARIA ROSARIO	8	5	157,41
40	1713990529	CHACASAGUAY DAQUILEMA SEGUNDO CARLOS	8	6	102,36
41	1704266038	CHACASAGUAY EVAS FELICIANO	8	7	101,62
42	1721862249	CHACASAGUAY DAQUILEMA MARGARITA VERONICA	8	8	106,47
43	1707380018	JARAMILLO PALADINES ELOY HERNAN	8	9	161,92
44	1712241940	MACHAY DEFAZ MARTHA CECILIA	8	10	172,98
45	1702148683	PEÑAFIEL ALBUJA LUIS ENRIQUE	8	11	211,22
46	1707323372	PEÑAFIEL USHINIA LUIS HUMBERTO	8	12	197,31
47	1702239540	CALVACHI MAILA ROSA ELVIRA	8	13	254,05
48	1702499177	GUAMAN GUAMBO JUAN	8	14	210,71

52

49	1707831408	LLANGA CATAGÑA ALBERTO BOLIVAR	8	15	173,21
50	1714937461	CHAMORRO AMANDA GRACIELA	9	1	115,08
51	1704808045	HURTADO ERAZO LIGIA ESMERALDA	9	2	481,59
52	1706784046	CASTILLO HURTADO EDMUNDO VICTORIANO	9	6	77,65
53	0400088381	CASTILLO JOSE VICTORIANO	9	8	202,78
54	0101084234	ESPEJO CAJAMARCA ZOILA EDELMIRA	9	10	211,68
55	1102341524	CALDERON DAVILA ANGEL LEONARDO	9	11	110,66
56	1715613780	SAMUEZA CHACHA MYRIAN DEL ROCIO Y OTROS	9	12	110,67
57	0601500374	JURADO JORGE RIGOBERTO	9	13	233,50
58	1703501757	MERA TUZA JOSE PEDRO	9	14	205,96
59	1700978172	ACHIG MIGUEL ANGEL	9	15	217,98
60	0400513776	CHUQUIZAN PUETATE JOSE DOMINGO	9	16	113,40
61	0400700282	CUCAS PUETATE MARIA CLEOFE	9	17	98,46
62	1303160756	VERA CEDEÑO NORMA KETTY	9	18	107,53
63	1101652897	ELILZALDE VARGAS ROGELIO	9	19	111,84
64	1711964070	ARMIJOS JARAMILLO MANYURY ALEXANDRA	10	1	216,31
65	1722769898	CUSIN FARINANGO ADRIANA ELIZABETH	10	2	135,48
66	1704515541	SALAZAR GLADYS MARGARITA	10	3	120,12
67	1102100953	JARAMILLO ROMERO WILMA JUDIT	10	4	119,17
68	1001775905	CUSIN ANTAMBA MANUEL CARLOS	10	5	131,30
69	1709493207	FARINANGO NARVAEZ SEGUNDO FELIPE	10	6	229,29
70	1001783735	ANRANGO DOLORES	10	7	196,82
71	1711176261	CORRALES OSORIO ROSA MELIDA	10	8	183,55
72	1712170289/ 1203374879	GALARZA SOLARTE IVAN GEOVANNY /YANEZ YANEZ BLANCA AZUCENA	10	9	115,40
73	0400571394	TOTALCHA CHEZA MARIA ROSALIA	10	10	116,57
74	1700129081	ESTACIO ALBERTO LUIS	10	11	105,85
75	1716343866	ESTRELLA PADILLA MELIDA BERONICA	10	12	90,88
76	1713946984	CUASCOTA COBACANGO JOSE PATRICIO	10	13	93,05

53

77	0601349210	QUISI ILVIS JOSE MANUEL	10	14	98,31
78	1718258666	AMBAS LUGMANA CARMEN AMELIA	10	15	99,69
79	1714247101	SANCHEZ QUISHPE NORMA PATRICIA	10	16	91,97
80	1717557209	RAMIREZ LUNA FRANCO MAURICIO	10	17	102,75
81	1801218676	MALIZA PERALTA HILDA MARIA	10	18	103,03
82	1801501378	MALIZA PERALTA ROSA ANGELICA	10	19	74,73
83	1707923486	ILLICACHI LEMA MERCEDES	10	20	114,66
84	1709354409	ILBIS ILLICACHA MANUEL	10	21	103,28
85	1713364972	RAMIREZ LUNA FRANKLIN DAVID	10	22	75,11
86	1702561547	IZA LUIS ALBERTO	11	1	329,91
87	1705453387	GARCIA LARA CLELIA VICTORIA	11	2	97,95
88	1717636136	PAUTA COLLAGUAZO TATIANA PRISCILA Y OTROS	11	3	201,30
89	1713902128	SANTAFE ROCHA MARCO ANTONIO	11	4	114,27
90	1709238370	MERA TUSO MARIA ISABEL	11	5	96,13
91	1704333101	LLANO VIRACOCOA MARIA OLIMPIA	11	6	103,14
92	0700664600	CUENCA MARTHA SUSANA	11	7	410,99
93	0400545216	ERAZO TANICUCHI JOSE ANTONIO	11	8	194,36
94	1706556402	CORTEZ PUPIALES CESAR ERNESTO	11	9	130,58
95	1708797665	FARINANGO CUASCOTA JOSE ANTONIO	11	10	183,75
96	0502114846	SANTAFE TOAPANTA CARLOS MARCELO	11	11	96,14
97	1001372208	CALAPAQUI CONSOLACION	11	12	207,93
98	0700835580	RAMIREZ ENCALADA FRANCO UBITICIO	11	14	109,12
99	1704301355	CUASCOTA INLAGO OSWALDO	11	15	208,02
100	1708902620	AGUALSACA GUANOLEMA ANGEL BOLIVAR	12	1	119,36
101	1706557533	ILVIS PINDA JOSE RAFAEL	12	2	113,18
102	1000355055	ESPINOSA LUIS ENRIQUE	12	3	102,92
103	1102295985	VEGA ROMERO LUIS ALBERTO	12	4	94,70
104	1001127156	CHUQUILLANGUI CARLOS EDUARDO	12	5	207,38

54

105	1707832133	GUBIO FARINANGO JORGE OSWALDO	12	6	100,69
106	1708949951	GUBIO FARINANGO LAURA BEATRIZ	12	8	103,45
107	1718318270	GUBIO QUISHPE PAUL ALEXIS	12	9	210,37
108	1709616237	GUBIO FARINANGO CARLOS ANIBAL	12	10	97,15
109	1713505624	CALDERON DAVILA MILTON HERNAN	12	11	101,29
110	1000524841	CASTILLO MALES VICENTE RENE ISRAEL	12	12	223,65
111	1000722619	YASELGA SANTACRUZ ROSA ELENA	12	13	102,18
112	1001170693	MALDONADO COTACACHI ZOILA	12	14	117,47
113	1713793402	GUBIO FARINANGO HECTOR ALCIVAR	12	15	109,98
114	1704942612	SARANSIG CABEZAS LUIS ENRIQUE	20	1	271,16
115	1712918554	PABON RAMIREZ DELIA MARIA	20	2	169,39
116	1703215705	CARRILLO LLAMBO FAUSTO ALONSO	20	3	150,69
117	1706960869	PABON RAMIREZ MARIA NELLY	20	4	201,68
118	1707832653	GUALASAQUI PERUGACHI MANUEL MESIAS	20	5	159,04
119	0101034890	SAICO PILLCOREMA JOSE IGNACIO	20	6	224,53
120	1707350490	VEGA NAVARRO MARIA ROSARIO	20	7	230,66
121	1705892873	NASIMBA SIMBAÑA MARIA ASUNCION	20	8	170,91
122	0300749934	QUIRIDUMBAY PALAGUACHI MARIA DELIA	20	9	107,47
123	0701252884	LAVANDA NARVAEZ OLIMPIA DEL CARMEN	20	10	212,13
124	1704588167	RODRIGUEZ YANEZ GLORIA MARIA DE LOURDES	20	11	160,01
125	1102724034	VEGA HERRERA KLEVER ANTONIO	20	12	126,47
126	1700933961	MASABANDA LUZ ANGELICA	20	13	138,36
127	1706683958	QUILCA FERNANDEZ CARLOS EMILIO	21	1	265,15
128	1709241820	CUACUANGO PIJAL MARIA DOLORES	21	2	164,25
129	1709683013	MARCATOMA CHUQUIMARCA JOSE PORFIRIO	21	3	145,40
130	1713708426	CHUQUIMARCA MOROCHO JULIANA	21	4	156,20
131	1100403326	ORDOÑEZ ESCOBAR ANGELITO	21	5	132,00
132	1002360830	GUALACATA ANRANGO MARIA CELINA	21	6	226,10



133	0200415578	CAMACHO RAMOS HOLGER VIRGILIO	21	7	137,34
134	1707128219	MARCATOMA CHUQUIMARCA MARIA TERESA	21	8	137,90
135	1719036459	SALCEDO GANGULA GIOVANNY LUIS	21	10	262,87
136	0200510881	SOLARTE NOBOA LUZ MARIA	21	11	225,71
137	1709241812	GUALSAQUI FRANCISCA MARIA	21	12	118,05
138	1000783751	LITA MARIANA DE JESUS	21	13	114,74
139	1708248511	AGILA ROMERO HECTOR POLIVIO	21	14	114,32
140	1707454888	QUINGALOMBO NIETO LUIS ALFREDO	21	15	207,47
141	1707083224	GANGULA MENDEZ ADALBERTO ANSELMO	21	16	89,44
142	1714231451	ELIZALDE CALDERON OVER VICENTE	21	17	85,34
143	1708944887	PILATAXI PACHECO ROSA	21	18	210,72
144	1707683015	FOLLECO VILLALVA CARLOS IDELFONSO	21	19	195,89
145	1715845911	TACO SHULCA MARIA MARGARITA	21	20	166,17
146	1720809076	CHICAIZA CHULCA BLANCA LILIANA	21	21	194,26
147	0500999495	CAIZA SANGUCHO MARIA INES	22	1	129,50
148	1001325594	POMASQUI COLLAGUAZO MARIA NATIVIDAD	22	2	287,95
149	1707189385	PILATASIG CHALUIZA ARTURO	22	3	88,94
150	1708230261	PILATASIG CHALUISA LUIS ABELARDO	22	4	120,32
151	0801458464	CHARCO CURAY MARIA CARMEN	22	5	132,10
152	1704466729	CASA YUGSI CESAR	22	6	261,94
153	0201247616	MURILLO OLALLA CARMEN NATIVIDAD	22	7	148,84
154		PADILLA CARCELEN HECTOR EDMUNDO, OSWALD GUALBERTO CARCELEN PADILLA, ESTHELA NOEMI CARCELEN PADILLA ROLANDA MARIA CHALA CARCELEN	22	8	353,64
155	0400594610	ENRIQUEZ HERNANDEZ CRISTOFODH POLIVIO	22	9	188,49
156	1711890341	INLAGO CACUANGO MARIA ROSA	22	11	192,96
157	1200481685	ROSADO VARGAS LUIS APARICIO	22	12	214,02
158	1001691383	ORMAZA TORRES LUIS HUMBERTO	22	13	179,11
159	1711957025	LITA ANANGO LUIS ALBERTO	22	14	216,27

56

160	1718381922	MERA INFANTE ELVIA JEANNETH	22	15	165,45
161	1712627197	ALBA SANCHEZ LUIS ALFREDO	23	1	262,07
162	1001244001	REVELO MONTENEGRO WILFRIDO ALVEORO	23	2	266,28
163	0501498828	TUGASI GUAMAN MARIA HERMELINDA	23	4	169,45
164	0400709051	GUERRERO HUERA MAURICIO MARIVET	23	5	109,23
165	1705634663	INFANTE CHASI SANTOS JOSE	23	6	198,74
166	0400874756	CHUQUIZAN PUETATE MIGUEL ANGEL	23	7	135,43
167	0800483778	TRUJILLO ORTIZ DALIA GERMANIA	23	8	127,48
168	1712850377	PILATASIG CHALUISA CARLOS ANTONIO	23	9	183,15
169	1704308954	CHANGO TOAPANTA NIEVES	23	10	222,88
170	1716070261	TITUAÑA LEINES LILIANA JOSEFINA	23	11	213,13
171	1702745009	MACHAY QUISAGUANO JOSE ANTONIO	23	12	113,41
172	1712241932	MACHAY DEFAZ ROSA ESTELA	23	13	109,72
173	0500962451	JAMI TONATO JORGE	23	14	229,98
174	1705245858	BUNCES CHICAIZA SEGUNDO GONZALO	23	15	321,81
175	1600119216	FREIRE MURILLO LUPE FLOR ALBA	24	1	208,91
176	1701663500	MAIGUA PAREDES MARIA HILDA	24	2	118,82
177	0501484471	CUCHIPARTE PILATASIG MARIA HORTENCIA	24	3	197,17
178	1708305246/ 1706680368	MOROCHO ALLAICA MARIA LUISA/ ALLAICA YANTALEMA JOSE ALBERTO	24	4	267,04
179	0600656615	PAUCAR PUMAQUERO MANUEL	24	5	220,85
180	1708142334	PANTOJA MORAN ROSA AUDELIA	24	6	110,47
181	1704740826	CABASCANGO GUAJAN SEGUNDO	24	7	264,29
182	1712588241/ 1715560536	CALDERON DAVILA JORGE ARMANDO/ DAVILA GRANDA NORALMA DEL ROCIO	25	1	125,51
183	1705111118	BARRERA SANCHEZ EDGAR WASHINGTON	25	2	284,61
184	1707091854	CAMPO ARIAS TOMAS	25	3	192,15
185	1001212123	BORJA CAICEDO ROBIRO OSCAR	25	4	303,72
186	1706387295	ENRIQUEZ PILATASIG CARLOS ARTURO	25	5	249,47
187	0400436473	MEJIA LIGIA ELOINA	25	6	236,65

57

188	1703690212	GONZALEZ SUAREZ BLANCA	25	7	294,79
189	0502056666	SASI SUNTASIG EDGAR GUSTAVO	25	8	106,19
190	0501342505	CALERO CRUZ LUIS ALBERTO	25	9	136,90
191	1708502263	CAHUASQUI ESPINOSA MARIA DOLORES	25	10	227,24
192	1704167301	PARRA ARRIETA FRANCISCO FLORESMILO	25	11	248,44
193	1708281918	MEJIA CARMEN DIOGINA	26	1	157,22
194	0602425233	SISA HEREDIA SEGUNDA MARTINA	26	2	86,90
195	1706756697	CABASCANGO CUASCOTA MANUEL JESUS	26	3	215,26
196	1710476985	MATABAY SIMBANA MARIA GUILLERMINA	26	4	105,76
197	1705519781	USIÑA LUIS ALFREDO	26	5	213,03
198	1701111567	COYAGO IMBAQUINGO CARLOS	26	6	99,66
199	1711755460	COYAGO QUISHPE LUIS EDUARDO	26	7	99,70
200	1709379125	MATABAY SIMBAÑA ROSA FABIOLA	26	8	219,66
201	1700957747	DIAZ LOPEZ FAUSTO NOLBERTO	26	9	210,83
202	1706574256	MERA TUSO SEGUNDO CARLOS	27	1	217,11
203	0601113830	ASTUDILLO MANUEL	27	2	223,37
204	1704868197	GUANOLEMA CUVI CECILIO	27	3	271,09
205	1714611421	LLAMUCA LARA OLGA GRIMANESA	27	4	102,13
206	1712038585	MANOSALVAS ARAGON MANUEL IVAN	27	5	147,37
207	1711063733	LARA LLAMUCA ENMA PATRICIA	27	6	116,66
208	1715287247	LARA LLAMUCA NORMA ISABEL	27	7	114,43
209	1714482930	ELIZALDE ELIZALDE GALO VICENTE	27	8	216,58
210	1714997713	TAMAYO MARCATOMA ANA LUCIA	28	1	102,10
211	1705025789	MARCATOMA CHUQUIMARCA MARIA MANUELA	28	2	150,31
212	1714447974	TAMAYO MARCATOMA JHON ROLANDO	28	3	122,44
213	1712790177	TAMAYO MARCATOMA WILLIAM ALCIDES	28	4	94,05
214	1702090711	GUANOLEMA MORALES IGNACIO	28	5	182,65
215	1001355898	PONCE NARVAEZ JULIO CESAR	28	6	139,29



58

216	1709007700	AMBAS SHUGULI MONICA DEL PILAR	28	7	262,00
217	1002019519	CATUCUANGO CUASCOTA JOSE FRAILE	28	8	91,35
218	1709571440	CIFUENTES MENA HILDA CARMELA	28	9	104,20
219	1709846826	ESPINOSA PALACIOS JOSE ENRIQUE	28	10	252,80
220	1708172083	MARCATOMA CHUQUIMARCA MARIA OLGA	28	11	86,15
221	1721597555/ 1713921037	CHALAMPUENTO MARCATOMA GABRIELA ADRIANA/CHALAMPUENTO MARCATOMA IVAN PATRICIO	28	12	126,45
222	1000409381	VILLALBA ESPINOSA SEGUNDO HERNAN	28	13	246,34
223	1714952619	SINGO ANCHALUISA SILVIA JANETH	28	14	142,68
224	0502225782	ALOMOTO OÑA ROSA MARIA	28	15	216,65
225	1707852180	SEGURA QUIÑONEZ HUMBERTO JUVENAL	28	16	109,19
226	1707484745	PAVON RAMIREZ MARIA IMELDA	28	18	250,05
227	0800980633	LARA MONTAÑO MARIA SALOME	28	19	206,06
228	1101654596	DAVILA JARAMILLO ANGEL BENIGNO	28	20	279,79
229	0501246607	SILLO ALOMOTO AMILCAR ALCIBIADES	28	21	129,48
230	1721998738	YUPANQUI CAILLATASIG JONATHAN MARCELO	28	22	150,81
231	0600716989	SUCUY AULLA PEDRO	29	1	215,64
232	1713465126	LUCANO ERAZO WASHINGTON ROBERTO	29	2	212,49
233	0603000688	LEON AULLA MANUEL	29	4	115,80
234	0300845294	LEMA BERMEJO MARIA ROSA	29	5	219,74
235	1101071338	VEGA BUSTAMANTE JOSE DELICIO	29	6	209,52
236	1700055674	CACOANGO JOSE EMILIO	29	7	438,52
237	0500724497	CLAUDIO CHICAIZA MARIA HORTENCIA	29	9	249,94
<b>TOTAL</b>				<b>237</b>	

# JR CONSULTORIA INDEPENDIENTE

## VERIFICACIÓN DE LEGÍTIMOS POSESIONARIOS DE LOS BARRIOS ATUCUCHO-SAN JACINTO Y NUEVOS HORIZONTES

PROCESO: AZDL-CDC-001-2010

### REGISTRO DE LEGÍTIMOS POSESIONARIOS

#### SECTOR: LADERAS DEL CISNE

Nº	CEDULA DE IDENTIDAD	APELLIDOS Y NOMBRES	MZ	LOTE	SUPERFICIE
1	0400499125	MENDEZ MENDEZ JOSE SALVADOR	75	1	218,13
2	0602246290/ 0602309981	GUAPULEMA BOLLO VICTOR ALONSO / SOLORZANO LEMA CLARA ELENA	75	2	158,50
3	0602281610	GUAPULEMA BOLLO MARIA INES	75	3	72,23
4	0501813018	PILATASIG CARRERA JORGE WASHINGTON	75	4	219,76
5	1715786834	GUAPULEMA BOLLO JESUS GRACIELA	75	5	71,71
6	1001893633 0501754865	SIMBAÑA TUQUERES HECTOR FAVIAN /MULLO LAICA LUIS ALBERTO	75	6	98,90
7	1711063105	VICHISELA ULLCU MARIA JUANA	75	7	193,16
8	1715614945/ 1716022056	ANDRADE LOMAS GALO RAMIRO /ORTEGA CHAMORRO FANNY ESPERANZA	75	8	117,44
9	0400636551	LOMAS CRIOLLO MARIA SUSANA	75	9	119,31
10	0102273778	SINCHI GUAPISACA ROSA ETELVINA	75	10	211,45
11	1713108379	OGONAGA ANANGONO MONICA ALEXANDRA	75	11	218,80
12	0400925962	RUANO CHAPI PEDRO ROBINSON	75	12	121,25
13	1711970721	INGA ALBA ALINA VALERIA	75	14	131,54
14	0400729612	ANDRADE CHAPI MIRIAM DE JESUS	75	15	230,37
15	0400485447	CHAPI JOSE MIGUEL	75	16	131,54
16	0917717985	AULLA GUALAN SEGUNDO MANUEL	76	1	193,07
17	1720546546	MOROCHO GUAMAN LUIS EDUARDO	76	2	194,55
18	0501117634	SIMALIZA AGUAIZA SEGUNDO FRANCISCO	76	3	400,58
19	0501920433	CHACHIPANTA QUISHPE MARIA NATIVIDAD	76	5	91,47
20	1703698215	QUITO ANGEL	76	6	95,99

60

21	0201191707	PUCHA LEMA CECILIA GRIMANEZA	76	7	189,36
22	0601451636	BARROS ARRIETA URBANA JACOBA	76	9	205,16
23	1708019144	OLMEDO CORDERO ALFONSO MANUEL	76	10	158,08
24	1000130243	CONTERON CUSHCAGUA MARIA JOSEFINA	76	11	144,83
25	1707415707	GUAMAN LEMA FELICIA ADELAIDA	83	1	292,63
26	1000607125	MENA CHICAZ AIDA ANGELICA	83	2	284,03
27	1715378566/ 1720885183	PADILLA MINDA ARMANDO PATRICIO/ LARA VALENCIA CARMEN VERONICA	83	5	203,12
28	1102188867/ 1713925509	YAGUANA VALLADOLID JOAQUIN /ORDOÑEZ GUAYLLASACA HILDA LEONOR	83	6	276,04
29	1710491901	PUCHA LEMA ROSA MARIA	83	8	289,75
30	1400372676	SUAMAR AMPAM JUANA MARLENE	83	9	562,17
31	1700564071	CASILLAS LEON ANGEL LEONIDAS	85	1	99,14
32	0400827762	RISUEÑO LOPEZ MANUEL MESIAS	85	2	200,91
33	1709312837	CUEVA ROJAS ELSA	85	3	105,76
34	1711117703	CAJAMARCA PALLO ROSA ELVIRA	85	4	102,65
35	0200477743	PEREZ VELASCO EMILIO NICANOR	85	5	99,55
36	0500547724	CAJAMARCA PILLIZA JUSTO	85	6	101,49
37	1715042560	CAJAMARCA PALLO MARIA HILDA	85	7	96,43
38	0501353247	CASA TOAPANTA MARIA GLORIA	85	8	194,44
39	1706978507	VILLACIS ZAMBRANO CRUZ MARIA DALINDA	85	9	183,75
40	1703706943	GUEVARA ARMENDARIZ SEGUNDO GUSTAVO	85	10	364,82
41	1705669495	VIDAL ZAMORA JOSE JORGE JESUS	85	11	156,17
42	0300533189	GANZHI AMENDAÑO LUIS VIRGILIO	85	12	157,39
43	1709538746	YUVI MUNZON MANUEL JESUS	85	13	160,18
44	1718059692	TARCO QUILUMBA JUAN CARLOS	85	14	153,30
45	1711103349	MORALES SANTILLAN OLGA LIDIA	85	15	169,35
46	1705092995	MUEVECELA PEÑALOZA DANIEL POLIVIO	85	16	158,99
47	0400869814/1 706624440	ORTEGA CHAMORRO HOMERO ABRAHAM/ MARCAYATA PAEZ MARIA ROSARIO	86	1	196,41
48	1001058195	QUILUMBA CACUANGO MARIA JOSEFINA	86	2	203,23

61

49	1708546914	TARCO MOROCHO JOSE MARIA	86	3	263,76
50	1001606126	VALLEJOS MANUEL MESIAS	86	4	181,28
51	1101845996	ALVAREZ FLOREZ JUBENCIO BOLIVAR	86	5	158,54
52	1703650661	TUTIN TAIPE JOSE MARIA	86	6	201,14
53	1704513025	CHAVEZ PARRA LUZ AMERICA	86	7	124,33
54	1705961769	ORTEGA ANGEL JUVENAL	86	8	238,84
55	1714304860	LOJA ERAZO HENRRY ABAD	86	9	233,99
56	1704493566	LOJA TORRES ABAD DEOGRACIAS	86	10	221,29
57	1000822328	VITERI MINDA LOURDES MARIA CLEMENTINA	86	11	227,98
58	1000781722	PADILLA PAVON CARMEN AMELIA AMERICA	86	12	100,02
59	1717089278	OBANDO PADILLA ABNER AMILCAR	86	13	109,45
60	1706567946	LOJA TORRES ALBERTO MARIA	86	14	197,17
61	1721078242	CUENCA MUEVECELA MARTHA ALEXANDRA Y OTROS	86	15	112,06
62	1710595743	SIMALIZA ULLCU SEGUNDO JUSTO	86	16	187,72
63	1717635286	MUEVECELA PUIN WILSON MARCELO	86	17	95,19
64	1707084909	ATI PACA AURELIO CESAR	87	1	259,85
65	1001236361	LOPEZ GALEANO GLORIA MARIA	87	2	305,79
66	1103482053	CALVA ABAD MARIA LAURENCIA	87	3	105,02
67	1714491238	YANDUN PINCHAO JULIA ESPERANZA	87	4	100,96
68	1711795441	TABANGO CAÑAREJO LUIS ANIBAL	87	5	106,66
69	1705243283	RAMIREZ ZAPATA JUAN ALBERTO	87	6	227,69
70	1714111752	YANDUN PINCHAO JOSE MILTON	87	7	121,07
71	1710688449	GARCIA VARGAS EVA MARGOT TRINIDAD	87	8	125,82
72	1705617288	PINANJOTA PINANJOTA MARTIN	87	9	213,71
73	1709477499	CUASPUD TIPAZ JOSE LAUREANO	87	10	228,34
74	1713878393	TORRES FRANKLIN REINALDO	87	11	188,11
75	1710898030	TORRES URGILES ENRIQUETA EUMELIA	87	12	124,75
76	0105908107	TORRES URGILEZ ROSA EDELMIRA	87	13	100,93

62

77	1708187396	DUTA PINDO SEGUNDO EFRAIN	87	14	107,82
78	0602638959	CUTIOPALA LEMA JULIO CESAR	87	15	107,97
79	1711292704	CUTIOPALA LEMA LUIS ALFREDO	87	16	100,88
80	1701229146	SEVILLA SANCHEZ PACO IMELDO	87	17	200,35
81	0501459895	MONTES SEMBLANTES EDGAR ROBERTO	88	1	459,76
82	0603349499	PEREZ DAQUILEMA VALERIO	88	3	106,17
83	1702964915	LEON ZEAS MARIA FLORINDA	88	4	111,31
84	1704705480	REZA USIÑA LUIS HUMBERTO	88	5	109,62
85	1706909072	SIMBAÑA TACO MARIA HILDA	88	6	198,58
86	1101626826	QUEVEDO CUEVA FRANCISCA HEROTEIDA	88	7	109,27
87	1100566916	CUEVA CUEVA ANGEL QUERUBIN	88	8	218,02
88	1709184731	COLCHA LARA MARIA GLORIA	88	10	238,37
89	1713988721	FERNANDEZ LOPEZ LUIS ALBERTO	88	11	122,52
90	1701706077	FERNANDEZ QUINGUANGO LUIS ASTULFO	88	12	121,64
91	0400521241	DUQUE FLORES GLORIA ROSARIO	88	13	208,48
92	1720489473	VIÑAMAGUA GREFA PATRICIA ALEJANDRA	88	14	102,52
93	1709015778	GREFA TAPUY ENMA JUANA	88	15	102,96
94	1706267539	CHIMARRO FARINANGO SEGUNDO MIGUEL	88	16	158,64
95	1708114606	FAICAN MARIA ROSA	88	17	213,28
96	1709438178	SIMBAÑA MORALES VICTOR EDUARDO	88	18	208,15
97	1001950292	GUERRERO MINDA NELSON OSWALDO	88	19	98,14
98	1001995636	MINDA GUERRERO GERARDO BOLIVAR	88	20	198,12
99	0200983278	MONTERO ARGUELLO RODRIGO ROLANDO	88	21	123,15
100	1714504170	OBANDO PADILLA CLARA ELISA	88	23	212,36
101	0602192098	CULQUI CULQUI HOLGER ROGELIO	88	24	195,34
102	1706407135	ROJAS RIVERA LUIS ENRIQUE	88	25	204,40
103	1714584339	CABRERA TAYO JOSE IVAN	88	26	81,47
104	1714586763	VEGA TAYO JOSE IGNACIO	88	27	101,06

63

105	1203072580	ZURITA VILLAMAR ROSA OLGA	88	28	180,67
106	0501668131	CABRERA TAYO LUIS GONZALO	88	29	192,09
107	1709884157	TOAZA QUINAPANTA CESAR ALFREDO	88	30	204,09
108	1100759958	SACA CARAGUAY CARMEN IBELIA	88	31	124,31
109	1709395849	CUCHIPE LISINTUNA DAVID ONOFRE	88	32	214,32
110	1710122282	AIMACAÑA AULES MARIA BEATRIZ	124	1	202,20
111	1102029863	DUCHICELA TACURI JOSE OCTAVIO	124	2	183,73
112	1702233204	AIMACAÑA FARINANGO ESTEBAN	124	3	192,75
113	1700934647	VACA VALENCIA EFREN	124	4	193,58
114	1102452487	MEDINA ALVARADO AURELIA MARIA	124	5	171,90
115	0912750973	SATIAN BAJAÑA MARTINA MELANIA	124	6	188,59
116	0701401424	GUALAN ZALAZAR ANGEL PORFIRIO	124	7	96,32
117	1303465692	GUARANDA CHILA CRESENCIO VENTURA	124	8	194,17
118	1707222624	TECA LOPEZ ELSA JULIA	124	9	361,17
119	1715249114	ROBLES PADILLA BERONICA CAROLINA	124	10	188,09
120	1712497849/1 900388289	TACURI CHUNCHO MANUEL MARCELO/ALBA ALDAZ SORAYA ELIZABETH	124	11	250,66
121	1722012026	AGUIRRE VALLES VALERIA NOHEMI	124	12	216,52
122	1714940176	VAZQUEZ CUENCA ROSA ELENA	124	13	111,89
123	1101513529	MEDINA TORRES ROQUE	125	1	192,73
124	1103254387	CHUNCHO FERNANDEZ FELICIA JUDITH	125	3	201,36
125	1001756228	CARLOSAMA CHILCAÑAN JOSE ELIAS	125	5	393,41
126	1710049089	CARDENAS TIPAN RAUL BLADY MIR	125	6	238,33
127	1002577185	CARLOSAMA CHILCAÑAN LUIS GERMAN	125	8	213,85
128	0700192024	ORDOÑEZ CORDOVA JULIO TOMAS	125	9	176,22
129	0400940078	JIMENEZ JIMENEZ AIDA JUDITH	126	1	188,61
130	0400523981	JIMENEZ JIMENEZ MERY YOLANDA	126	2	173,03
131	1709965063	GUACHAMIN CUSQUI MARTHA CECILIA	126	3	153,74
132	1709597387	VITERI MINDA MONICA MARIA ISABEL	126	4	174,47

64

133	1102668520	ELIZALDE ELIZALDE NELSO ISRAEL	126	6	143,07
134	1001417474	CALDERON LUIS ALBERTO	126	8	153,33
135	1710986710	VIÑAMAGUA MACAS MARIA CONCEPCION	126	9	232,74
136	1001171519	CHILCAÑAN SIMBAÑA JOSE MIGUEL	127	1	162,79
137	1000914190	MINDA ARCE VILVIA MARIA ABIGAIL	127	2	191,16
138	1707432348	LEMA CHANCOSI SEGUNDO SILVERIO	127	3	245,00
139	1709390957	SUAREZ CHUNGATA HERIBERTO	127	4	205,43
140	0703241299	SIGCHO MENDOZA ERMEN NEPTALI	127	5	233,41
141	1001708856	VITERI MINDA ANGEL GABRIEL	127	6	277,08
142	0201391323	AGAMA ZOILA ERCILIA	127	7	462,33
143	1002891321	ESPINOSA SEVILLA CARMEN XIMENA	127	8	187,91
144	1714329370	MORALES SANTILLAN CARMEN GUADALUPE	127	9	177,21
145	1721933701	CUENCA VIÑAMAGUA VERONICA FRANCISCA	128	2	137,35
146	1310923097	CASANOVA MONTES JOSE OMAR	128	3	127,63
147	1102766225	VIÑAMAGUA MACAS MANUEL NICACIO	128	4	106,10
148	1708493000	ALVAREZ FLORES GRACE LILE	129	1	145,79
149	0501919989	CABRERA CABRERA LUIS GONZALO	129	2	160,84
150	1709726218	GALARZA VERGARA VICTOR HUGO	129	3	163,33
151	1712822038	HERRERA MOLINA LUIS ANTONIO	129	4	164,29
152	1704393527	HERRERA HERRERA SIMON BOLIVAR	129	5	332,37
153	0101382828	GUALPA VILLEGAS DOLORES ALBANCINA	130	2	200,68
154	1001103769	CHASIGUANO TUQUEREZ ANGEL MARIA	130	3	209,19
155	1713625505	CHASIGUANO GUAMAN ROSA MATILDE	130	4	188,34
156	1703623213	QUILUMBAQUIN TIPANLUIZA MARIA ORFELINA	130	5	392,13
157	1709244451	MEDINA ANDINA PIEDAD EULALIA	130	6	188,31
158	1710002849	ESPINEL SIGCHE GALO PATRICIO	130	8	243,43
159	1702994052	HARO CHAMORRO SEGUNDO JOSE JULIO	131	1	205,89
160	1710915149	CHANGOTASIG GALVEZ JOSE CILERIO	131	2	191,61

161	0501313423	PADILLA ACHOTE MARIA ROSA ELVIRA	131	3	203,68
162	1713540290	MONTOYA MONTOYA SANTOS JORGE	131	5	94,80
163	1702306513	TOCTAGUANO TOAPANTA SEGUNDO LEONARDO	131	6	180,09
164	1714136551	QUINCHANA PUETATE LUIS EDUARDO Y OTROS	131	7	161,47
165	0500725262	CHANGOTASIG CHASIG CARMEN AMELIA	131	8	157,96
166	0502078561	PALOMO TONATO JOSE BELISARIO	131	9	152,61
<b>TOTAL</b>				166	

65



# JR CONSULTORIA INDEPENDIENTE

## VERIFICACIÓN DE LEGÍTIMOS POSESIONARIOS DE LOS BARRIOS ATUCUCHO-SAN JACINTO Y NUEVOS HORIZONTES

PROCESO: AZDL-CDC-001-2010

### REGISTRO DE LEGÍTIMOS POSESIONARIOS

66

SECTOR: LA CAMPIÑA					
Nº	CEDULA DE IDENTIDAD	APELLIDOS Y NOMBRES	MZ	LOTE	SUPERFICIE
1	1709045254	CABEZAS OÑA JUANA	1	6	266,43
2	0701892721	CASTILLO CAMACHO TOMAS GREGORIO	2	3	237,58
3	1718864554	CASTILLO NOLE MAGALY ALEXANDRA	2	4	135,13
4	1721079141	CASTILLO NOLE JAIRO MARCELO	2	5	133,98
5	1101187704	CASTILLO CHAVEZ HIPOLITO	2	6	236,04
6	1900013937	AGUILERA ERAS CARMEN EUDOMILIA	2	7	442,59
7	0501653331	YUPANGUI PADILLA LUIS OSWALDO	2	8	183,05
8	0701411316	CASTILLO CAMACHO JOSE MATIAS	2	9	190,71
9	1703133148	ALBARRAN ESPINOZA LUIS ENRIQUE	2	10	231,41
10	0603348343	CHAFLA PANO ANGEL PEDRO	2	11	216
11	1102433776	PALTA CABRERA INES MARLENE	2	12	192,29
12	0201207362	YANEZ MONAR RUBEN OLIVERIO	2	13	206,93
13	0603226390	CHAFLA PAÑO JOSE ANGEL	2	14	208,3
14	0401735956	BENAVIDES MINA GEOVANNA ALEXANDRA	2	16	85,02
15	0909961724	COLLAGUAZO COLLAGUAZO ARCECIO DE JESUS	2	17	247,71
16	1718514910	BENAVIDES MINA HENRY LEONARDO	2	18	87,92
17	1000924454	MINA FERIGRA MARIA CARMELA	2	19	217,15
18	1706796578	CISLEMA QUITO CARMEN MARIA	3	1	179,13
19	1700298316	ESPIN MARIA GEORGINA	3	2	213,41
20	0500611884	ROCHA HEREDIA ELSA PASTORA	3	3	238,44

67

21	0501641567	SALAZAR BECERRA SEGUNDO HECTOR	3	4	198,94
22	0800746869	PRECIADO ANGULO MARTIRES	3	5	319,29
23	0800958142	QUINTERO NAZARENO TRANCITO	3	6	177,82
24	1705444360	QUISAGUANO CATOTA MARIA ELENA	13	1	386,73
25	1704893963	LANCHIMBA ACERO JUAN	13	2	192,79
26	1705510699	LOPEZ SANTAFE SEGUNDO JOSE BENEDICTO	13	3	97,47
27	1801452069	CORREA MARCO ALBERTO	13	4	92,78
28	1715952543	TARAGUAY CADENA GEOVANNY PATRICIO	13	5	158,11
29	1711843555	MERA LUGMAÑA GLORIA TATIANA	13	6	68,21
30	1713173738	MERA LUGMAÑA CARLOS ENRIQUE	13	7	62,93
31	1709374787	LANCHIMBA IMBAQUINGO MARIA MELCHORA	13	8	142,03
32	1707846570	LANCHIMBA INBAQUINGO FRANCISCO	13	9	262,24
33	1002568119	LANCHIMBA QUINATOA LUIS RODRIGO	13	10	230,28
34	1706894670	MINA FERIGRA FRANCISCO BAYARDO	14	1	201,44
35	1000660884	FERIGRA ESPINOSA EDITA MARIA	14	2	249,76
36	1707142384	PICHUCHO MONTAGUANO FRANCISCO RUBEN	14	3	212,86
37	0601376072	SANCHEZ CORREA JUAN GONZALO	14	4	250,06
38	1713913729	MONTENEGRO JACOME GALO EMILIO	14	5	255,19
39	0600870547	ACAN BASTIDAS MARTHA CECILIA	15	2	198,49
40	1704716586	CAICEDO QUINTERO DELFIN	15	3	208,93
41	1705575270	OROZCO ERAZO JOSE GONZALO	15	4	354
42	1001008067	AMAYA CARLOSAMA SUSANA MAGDALENA	15	5	306,9
43	1718252206	MONTENEGRO JACOME DANIELA ALEXANDRA	15	7	405,28
44	0201139300	ARIAS ANGEL EUCLIDES	16	3	208,82
45	1708118714	LOYOLA NANCY LILIANA	16	4	638,47
46	0800874299	HUERTA BATIOJA BLANCA INES	16	6	215,23
47	1707654339	GUAYASAMIN CALDERON GLORIA PATRICIA	16	7	223,97
48	1714035951	FARINANGO LASLUIS RENE FABIAN	16	8	116,83

68

49	1715047054	FARINANGO LASLUIS RAUL ALEJANDRO	16	9	116,98
50	1709595712	LASLUIS ANARUMBA ROSA PIEDAD	16	10	251,89
51	0800816555	ROSADO VERA JOSE GREGORIO	16	11	276,9
52	0600885305	SANTILLAN MORALES ILDA MARINA	16	15	142,23
53	1001838505	DUQUE PROAÑO PATRICIA JANETH	16	16	202,71
54	0600273502	CORREA MOREJON MERCEDES IGNACIA	16	17	248,96
55	0604258806	CAISAGUANO CEPEDA LUZ MARIA	17	1	121,13
56	0601546310	AZOGUE GAGUANCELA MARIA PASCUALA	17	2	203,84
57	1721648663	GUANBUGUETE AZOGUE SEGUNDO FABIAN	17	3	118,68
58	1000620409	PATIÑO TREJO MARIA MAGDALENA	18	1	271,04
59	0801907247- 0802144493	REQUENE BRAVO SEGUNDO SIMON / REASCOS NAZARENO MARIA RUFINA	18	2	100,96
60	1715285159	LASINQUIZA PABON CARLOS DANIEL	18	3	95,75
61	1715738595	IZA RAMIREZ CECILIA RUBI	18	5	95,61
62	1102292826	PUCHA CONDOY ALBA NOEMI	18	6	217,22
63	1709461626	GONZALEZ CRUZ NELLY MIGDALIA	18	7	197,74
64	1000987535	MINA CAICEDO JORGE JAVIER	18	8	202,58
65	1709176109	DEFAZ JORGE ENRIQUE	18	9	199,57
66	1713402863	GUANDINANGO ESPINOSA JOSE MANUEL	18	10	179,53
67	1710851476	GUANDINANGO ESPINOSA HUMBERTO	18	11	184,72
68	1705592861	CAMUENDO ESPINOSA LUIS ALBERTO	18	12	464,41
69	1100858644	CALERO LARGO ANGEL POLIVIO	18	13	148,95
70	0200367415- 1306356435	ROMERO POVEDA JOSE GUALBERTO / ALCIVAR ZAMBRANO LUISA LILIANA	18	14	159,19
71	1103010474	CALERO MALDONADO MARCO ARTIDORO	18	15	116,97
72	1704745114	BRAVO SAGUISILLI SEGUNDO MARIANO	19	1	247,24
73	1708286966	QUILLIGANA DE LA CRUZ ANGELA MARIA	19	2	119,66
74	1719217331	LUMBI REA SEGUNDO GEOVANNY	19	3	112,83
75	1713410379	LUMBI REA MARIA TERESA	19	4	134,3
76	0102768793	TUBA ZHAGUI LAURA MARIA	19	6	280,66

69

77	1710901784	REMACHE QUISHPE JOSE ANTONIO	19	7	278,57
78	1712599206	TUBA ZHAGUI ROSA ELENA	19	8	225,54
79	0501313514	ACHOTE PILLIZA MANUEL	19	9	253,8
80	0501016273	PILLISA TOALISA MIGUEL ANGEL	19	10	226,04
81	0501746929	PALOMO TONATO ROSA ELVITA	19	12	159,61
82	1100294758	GANAZHAPA LOARTE ANGEL POLIVIO	19	13	256,2
83	1717216996	GANAZHAPA NARVAY LUIS RENAN	19	14	66,66
84	1705234043	GAVILANEZ RIERA MARIA ANGELA	30	1	223,22
85	1705681425	GUARACA SALAS MANUEL ANTONO	30	2	229,57
86	1702932417	PILA ALBERTO	30	3	217,21
87	0200177343	RIERA LARA CELSO HERACLIO	30	4	112,94
88	0200515971	LUMBI LUMBI SEGUNDO MANUEL	30	5	112,06
89	0801606302	VELEZ DELGADO SANTIAGO APOLINAR	30	7	90,19
90	1000453041	PABON GONZALES LUIS HERMOGENES	30	8	258,09
91	0501492789	NUÑEZ NARANJO ABRAHAM ALFREDO	30	9	99,06
92	1705328977	PAVON RAMIREZ LUIS GERMANICO	30	10	229,57
93	1710217298	CABASCANGO COBACANGO MIGUEL	30	11	84,16
94	1702687698	PACHECO JITALA MANUEL IGNACIO	30	12	336,45
95	1719211953	SINGO GANAZHAPA LORENA MAGALI	30	13	99,71
96	1706654389	SINGO SIMBAÑA JOSE GASPAS	30	14	123,33
97	1716110117	GANAZHAPA NARVAY FAUSTO GERMAN	30	15	97,18
98	1719211961	SINGO GANAZHAPA ERICA CRISTINA	30	16	98,06
99	1101937967	GANAZHAPA QUIZHPE LUZ MARINA	30	17	237,61
100	0800625808	VISCAINO QUINTEROS LUIS EDUARDO	31	1	302,04
101	1715605091	MORALES BURBANO LUISA CECILIA	31	2	104,36
102	1721766697	PASPUEL GUANO NANCY JACQUELINE	31	3	106,89
103	1715605158	MORALES BURBANO VERONICA PIEDAD	31	5	106,1
104	1713525655	MINA CAICEDO MARIA SABINA	31	7	108,21



105	0802179143	MANCILLA LARA AUGER HARRAN	31	8	107,6
106	0802413054	ANGULO RUIZ DOMINGA VALENTINA	31	9	106,24
107	0801570821	JAMA COOX TITO SANTO	31	11	111,74
108	1716021231	CACERES DIAZ GALO FABIAN	31	15	102,29
109	1708558216	AVEIGA ARTEAGA ANGEL TEODORO	31	18	123,08
110	1714888391	CEPEDA GREFA JACQUELINE DEL ROCIO	31	19	95,21
111	1713745188	VILLAMARIN GONZÁLEZ FRANCISCA DEL CARMEN	31	20	92,01
112	1711262517	ENCALADA BENALCAZAR ELENA RUBI	31	21	120,91
113	1707836506	HERRERA RUIZ JOAQUIN	31	22	222,96
114	1713017695	MALES PANAMA MARIA ANA	31	23	191,82
115	1001325891	BURBANO CARMEN MARIA FABIOLA	31	24	304,26
116	0601302854	GUIÑAN PALTAN FLORENTINO	32	2	221,93
117	1704842432	LOPEZ FERNANDEZ MARIA PIEDAD	32	3	215,63
118	1705587424	LEMA MARIANO	32	4	194,65
119	1706344726	GUERRON NUZIA VIOLETA	32	7	220,34
120	1715118301	HINOJOSA GUERRON CATHY ELIZABETH	32	8	178,87
121	1719255281	JEREZ GUALAN JHONNY GABRIEL	32	9	206,3
122	1714717707	ORDOÑEZ CORDERO JUAN CARLOS	32	10	105,84
123	0103195350	CORDERO ABAD ALEJANDRINA ELVITA	32	11	104,3
124	1200549531	CORDERO CORREA HILDA MARGARITA	32	12	361,6
125	1709518391	SANCHEZ CORREA GLADYS CECILIA	33	1	186,25
126	1704026184	SANCHEZ CORREA LIGIA ESPERANZA	33	2	205,25
127	1708706658	LEMA VINUEZA LUIS CESAR	33	4	199,19
128	1707408611	TORRES HERRERA DOLORES MERCEDES	33	5	280,03
129	0601079411	BONILLA CHASHUY HIPOLITO	33	7	200,74
130	0913609574	REALPE QUIÑONEZ CARLOS JAISINO	33	8	165,77
131	0600754097	GUAMAN CULLISPUMA JOSE CESAR	34	2	205,43
132	0401042593	NOGUERA ASCUNTAR JUAN CARLOS	34	3	222,51



133	1101574026	CUENCA SISALIMA JULIA MARIA	34	5	203,36
134	0602632747	GUAMAN GUAMAN SEGUNDO GONZALO	34	6	246,83
135	1101573747	CUENCA SISALIMA MARTHA VICTORIA	34	7	92,73
136	0801332164	AGUAS AGUIRRE LEXON JAN	35	1	100,1
137	1707792196	TENESACA LAPO MANUEL AMBROCIO	35	2	248,83
138	1707936249	MEJIA ORTEGA MARIA ISABEL	35	3	101,15
139	1715575187	CHURUCHUMBI CARLOSAMA VICTOR MANUEL	35	5	216,04
140	1000644151	CUASQUI PEREZ MARIA TERESA	35	6	201,94
141	1001909850	CARLOSAMA CUASQUI JOSE CARLOS	35	7	200,03
142	1705157178	TUTILLO QUISHPE MARIA ANA LUISA	35	9	92,81
143	0502087059/ 0602498685	RONQUILLO ILAQUICHE MONICA PATRICIA/ CAMAS CAMAS LUIS RODRIGO	35	11	102,81
144	1718069824	PAISANO CHURUCHUMBE JOSE MANUEL	35	13	101,68
145	1709057036	PORTILLA ROSA JOSEFINA	35	14	232,14
146	0602405631	PILCO YUCTA LUIS ENRIQUE	35	15	200,72
147	0502086176	CHUQUITARCO TIGLLA MARIA MERCEDES	35	16	194,58
148	1706601604/ 097199467	HERRERA LOPEZ MARIA ERMITA / QUINTERO MINA JOSE ENRIQUE	36	1	221,84
149	1709568776	SANCHEZ CORREA LADY CECILIA	36	2	191,89
150	0201452737	SANCHEZ GAVILANEZ BERTHA TEMILDA	36	3	262,03
151	1717012460	GUERRERO CEVALLOS PATRICIA JANNETH	37	1	176,58
152	1001009412	DIAZ CONGO CESAR JULIO	37	2	205,56
153	1705914644	LEMA SEGUNDO MANUEL	37	3	207,24
154	1709695165	LOPEZ ROSALES VICTOR PARMENIDES	37	4	321,56
155	1711274959	ALDANA MARIA ELENA	37	5	114,60
156	0501645667	GUAMANGATE SIGCHA LUIS HUMBERTO	37	6	200,27
157	1714438403	HUISHA ALDANA VICTOR RAMON	37	7	85,33
158	1717495400	HUISHA ALDANA DANIEL EDUARDO	37	8	98,53
159	0700392061	MORALES ALVARADO JUAN MIGUEL	37	9	277,77
160	0500609557	FLORES SEVILLA MARIA LUCRECIA	37	11	177,7

72

161	0501341200	FLORES MARIA JOSEFINA	37	12	195,24
162	1000470623	DE LA CRUZ MARIA GUILLERMINA	37	13	324,04
163	1001299393	MINA CONGO ULVIO ELIAS SIMON	37	14	114,74
164	0602101438	MAJI CHIMBOLEMA PETRONA	38	2	194,33
165	1704323045	ASTUDILLO FERNANDEZ JOSE REINALDO	38	3	393,42
166	1715136568	GUIÑAN YUNGA MANUEL JESUS	38	4	101,89
167	1710208776	QUIMBIURCO PERUGACHI CARLOS ALBERTO	38	5	160,06
168	0603397993	YUNGA NAULA MANUEL SILVIO	38	6	160,02
169	1705903670	TROYA BENALCAZAR SEGUNDO ANGEL	38	7	137
170	1714477294	COLCHA LECHON LUIS ALFONSO	38	9	117,45
171	1704464195	ROMERO MORALES COSME DAVID	38	10	373,6
172	0701070682	VEGA BUSTAMANTE CESAR MARTIN	38	11	213,65
173	1101999991	PAUCAR LUNA CANDIDA NATALIA	38	12	219,03
174	1705643136	TORRES SANCHEZ FELIX ANGEL	38	13	222,96
175	1710523646	ALVARADO GONZALEZ EDUARDO JOFFRE	39	1	133,69
176	0400422093	CASTILLO JORGE VICENTE	39	3	224,17
177	0200799591	QUINTANA LUCIO REYNEL EDUARDO	39	4	206,73
178	0702245135	PAUCAR PAUCAR SANTOS FLAVIO	39	5	98,74
179	1712717303	CASTILLO ASNELEMA EDWIN FERNANDO	39	6	105,81
180	1705257507	GUAMAN CASTAÑEDA ALFONSO	39	7	203,84
181	0200701878	QUINTANA LUCIO JOSE GUALBERTO	39	8	191,72
182	1715434559	GUACAN CAGUANGO LUIS OSWALDO	39	9	88,39
183	0601302839	GUAMAN MEJIA DOMINGO	39	10	206,06
184	1705215844	MALDONADO GUATEMAL ROSA MARIA	39	11	89,54
185	1001160595	CORDOVA SEGOVIA JUAN	39	13	193,44
186	1702835784	SIMBAÑA QUILACHAMIN PEDRO VICENTE	39	14	210,16
187	0501474308	DIAZ PILATASIG MANUEL SEGUNDO	104	1	169,08
188	0500143805	TIPANTUÑA MOLINA ANGEL MARIA	104	2	228,2



189	1705087482	DIAZ TULCAN CARLOS	104	3	132,18
190	0500926977	TIPANTUÑA TIGSE JOSE JOAQUIN	104	4	299,36
191	1711963957	DIAZ TULCAN JOSE DELFIN	104	5	129,59
192	1,71E+09	GUIÑAN YUNGA ROBERTO	106	1	300,38
193	1713810289	JUASPUEZAN PUENAYAN BLANCA CARMELA	106	2	177,9
194	1706634902	LOACHAMIN QUINGA MARIA DOLORES	106	3	193,42
195	0604646521	YUNGA NAULA MANUEL LEONIDAS	106	4	184,73
196	1715850499	GUAMAN GUIÑAN SEGUNDO CARLOS	106	5	102,6
197	1000843878	SANDOVAL PUPIALES ANGEL MARIA	106	6	88,04
198	1702190867	JEREZ CHUQUIANA PEDRO PABLO	106	7	200,83
199	1705562674	LOPEZ MANUEL MECIAS	106	11	195,79
200	1714549969	LOPEZ SANCHEZ ROSA MARIA	106	12	175,42
201	1702006816/1 002527511	VACA TUFINO MIGUEL ENRIQUE/ FUERES PANAMA MARIA DOLORES	106	13	198,12
202	1709676371	LEON ANARUMBA NARCISA DE JESUS	106	14	250,34
203	1706696521	ESPINOZA MENDES MANUEL MESIAS	106	15	381,44
204	0501467021	VALLADARES TOAQUIZA SEGUNDO JUAN AURELIO	107	2	119,42
205	1707408645	MUECES PUETATE CRUZ MARIA	107	3	189,43
206	0300383296	GARCIA LEMA ROSA AMELIA	107	4	208,93
207	1706583406	SAINS DAQUILEMA JOSE AMADO	107	5	140,74
208	0401193990	ORTIZ GUANGA DIEGO FERNANDO	107	6	134,59
209	1701332775/ 1718154204	MOLINA JOSE DAVID / IBARRA BENAVIDES ROSA VITERBA	107	8	215,89
210	0200398998	GAROFALO GALEAS ROSA GEORGINA	107	9	370,73
211	1711497428	PAGUAY GAVILANEZ GLORIA MARLENE	107	11	108,67
212	1103078232	CHAMBA SOTO GLADYS PIEDAD	107	12	219,64
213	1712839131	CHOLANGO TIPANTUÑA CARLOS FABIAN Y OTROS.	107	13	127,95
214	0201357423	GARCIA GAIBOR GLADYS GRACIELA	107	14	122,58
215	1000684272	CALDERON MINA MARIA EMERITA UBALDINA	107	15	206,22
216	0602551061	CAISAGUANO GUAMAN RAMONA	107	16	118,88



74

217	1707536189	GONZALON ESPINOSA MARIA DEL CARMEN	107	17	106,08
218	1708337447	GONZALON ESPINOSA ANA LUISA	107	19	114,63
219	1102958756	SALINAS ROSILLO MARTIN EMILIANO	148	4	197,05
220	1704857950	GUALOTUÑA PAILACHO ANA MARIA	148	5	198,229
221	0500903273	TOAPANTA VARGAS TERESA	148	6	82,22
222	1716864168	TOASO TOAZO MIGUEL ANGEL	148	7	117,46
223	1712868882	MACAS GONZALEZ EDWIN JOSE	148	8	223,08
224	1721058640	YAUQUI TOAPANTA JORGE GEOVANNY	148	9	80,07
225	1711309029	CUASPA TAIMAL JOSE HERIBERTO	148	11	97,79
226	1721902821	CUASPA ALDANA MONICA DEL CONSUELO	148	13	88,28
227	1707624274	GUINAN GUINAN JORGE	148	14	186,16
228	0602703456	BONILLA PADILLA JUAN	148	15	116,58
229	0601750441	AMBO NAULA FERNANDO	148	16	120,81
230	0602299471	YUNGA LEMA MANUEL ALBERTO	148	17	200,91
231	0601442973	PAUCAR ANILEMA GABRIEL	148	18	139,22
232	1713132817	QUINTEROS ESPINOZA MARIELA ALEXANDRA Y OTROS	149	1	231,26
233	0200701845/ 1708114739	QUINTANA LUCIO LUIS EVANGELIO / CHIMBORAZO VERDEZOTO ANA BEATRIZ	149	2	215,43
234	1708483373	CACERES DIAS MERCEDES	149	3	178,93
235	1702508167	PINANJOTA PINANJOTA PEDRO	149	4	96,04
236	1710523760	PINANJOTA YUVI MARCO EFRAIN	149	5	99,29
237	1703548741	ROMERO PILA MARIO RODRIGO	149	6	204,79
238	1103084180	VELEZ GUERRERO VICTOR GONZALO	149	7	84,32
239	1002129599	RODRIGUEZ RODRIGUEZ JORGE IVAN	149	8	184,61
240	0201318581	TOAPANTA SANTILLAN HERIBERTO	149	9	98,62
241	1001107018	MUÑOZ VICTOR MANUEL	149	10	192,37
242	1102786603	VELEZ GUERRERO EDUARDO ISABEL	149	11	97,94
243	1101599833	VELEZ GUERRERO GUIDA FREDESVINDA	149	12	90,5
244	1102733407	VELEZ GUERRERO ROSA EMERITA	149	13	202,99



245	1101588547	GUERRERO MERINO MARIA HERMANDINA	149	14	211,56
246	1001877008	TORREZ CARMEN DOLORES	149	15	272,74
247	0603731357	TENEZACA ROTO JOSÈ VICENTE	150	1	92,34
248	1709620528	GUANCHA JORGE NEPTALI	150	2	112,26
249	1103412498	JIMENEZ CARRION OSMAN EDIXON	150	3	107,1
250	1720235033	GUIÑAN NAULA MARIA MAGDALENA	150	4	94,59
251	1714188644	TENELEMA JAIME ERIKA MARIBEL	150	5	98,42
252	1711625549	GUIÑAN YUNGA RICARDO	150	6	106,68
253	1714273891	GUALOTO TOCTAQUIZA BLANCA MIRYAM	150	7	106,15
254	1709499709	ANGULO TACO EDUARDO	150	8	313,83
255	0500630686	ANGULO TACO MANUEL	150	9	209,27
256	1102894464	LOPEZ CARCHI VICTOR EDUARDO	150	10	100,33
257	0602200594	ROLDAN MENDOZA PIEDAD	150	11	218,88
258	1706626148	MINA BATALLAS PATRICIA VIRGINIA	150	12	107,82
259	0500685680	ILAQUICHE HERRERA TERESA	150	13	229,88
260	0801182254	VIZCAINO QUINTERO EFRAIN	150	14	209,26
261	1712545522	CANDO TIPAN MARIA VERONICA	150	16	203,8
262	0602167546	JANETA HIPO MARCOS	151	1	205,98
263	1703051480	ORTIZ NORIEGA JULIA ANGELICA BALTAZAR	151	2	470,19
264	1709320426	GUERRERO ROSA MATILDE	151	3	193,66
265	1707417471	BORJA PULUPA MARIA MERCEDES	152	1	248,82
266	0501353130	PALOMO SANGUCHO ISABEL	152	2	121,52
267	1704643996	PINTO OROSCO ELVIA PETRONILA	152	3	147,05
268	0701632960	CUENCA MAITA ANTONIO	152	4	209,27
269	0601007677	SAYAY GUARANDA JOSE MANUEL	152	5	146,31
270	1704394558	VIÑAMAGUA VICENTE	160	1	191,81
271	1707642516	AYALA CRESPO MARIA ENRIQUETA	160	2	151,74
272	1305500298	MEDRANDA ROSADO JORGE CRISTIN	160	3	148,46

76

273	0600978712	LLININ ORDEN JOSE MANUEL	161	1	240,57
274	0601924954	PAÑO CHAFLA CARMEN DIGNA	161	2	202,84
275	1708213994	ENRIQUEZ GUERRA MIGUEL ANGEL	161	3	306,85
276	1000545218	VILLARREAL ATIENCIA FLAVIO ENRIQUE	161	5	91,53
277	1705134672	QUEZADA ORDOÑEZ LUIS GUSTAVO	161	7	201,17
278	1722277827	SIMBAÑA SALAZAR DIEGO FERNANDO	161	8	100,61
279	1715363188	SIMBAÑA SALAZAR LUIS ALFREDO	161	9	98,84
280	1001434156	ANTAMBA LECHON ROSA MARIA	161	10	172,64
281	1713408779	GUIÑAN YUNGA MANUEL ASENCIO	161	11	84,55
282	1900482280	CUENCA POMA JHONATAN MARCELO	161	12	158,63
283	1705353918	SANCHEZ VERDEZOTO DOLORES	162	1	206,77
<b>TOTAL</b>				<b>283</b>	

# JR CONSULTORIA INDEPENDIENTE

## VERIFICACIÓN DE LEGÍTIMOS POSESIONARIOS DE LOS BARRIOS

### ATUCUCHO-SAN JACINTO Y NUEVOS HORIZONTES

#### PROCESO: AZDL-CDC-001-2010

### REGISTRO DE LOTES ABANDONADOS



<b>SECTOR: LA ESCUELA</b>					
Nº	CEDULA DE IDENTIDAD	APELLIDOS Y NOMBRES	MZ	LOTE	SUPERFICIE
1	1702998434	GUALOTUÑA CHILIGUANO JOSE GONZALO	42	2	263,88
2	1705675310	PAREDES GARCIA ANGEL MIGUEL	108	18	95,58
3	1704260296	CABASCANGO CABASCANGO ROSA ELENA	109	3	108,44
4	0502530876	AMAYA TENORIO SEGUNDO ROBERTO	143	12	103,01
5	1710974088	ALMACHE GRANDE LUIS ALFONSO	147	5	99,64
6	1705628012	ABARCA AZACAN LUIS ALFREDO	159	4	90,61
7	1711365120	BONILLA SARANGO JAIME RAUL	169	15	101,93
<b>TOTAL</b>				<b>7</b>	
<b>SECTOR: UNIÓN LA PAZ</b>					
Nº	CEDULA DE IDENTIDAD	APELLIDOS Y NOMBRES	MZ	LOTE	SUPERFICIE
1	1718131939	PINCHAO FUELAGAN ALEXANDER WLADIMIR	49	3	100,16
2	1715886204	HUARACA ESTRELLA MARIANA	54	5	116,50
<b>TOTAL</b>				<b>2</b>	
<b>SECTOR: PLANADAS DEL CISNE</b>					
Nº	CEDULA DE IDENTIDAD	APELLIDOS Y NOMBRES	MZ	LOTE	SUPERFICIE
1	0200835411	QIVINTUÑA GUARANDA NICOLAS SEGUNDO	60	2	123,21
2		LEMA FARINANGO OLGA ISABEL	60	12	103,29
3	0701755621	ROSILLO REYES CLAUDIO	64	4	114,77
4	1709500118	ELIZALDE DAVILA JAIME ATILIO	67	1	118,73
5	1711608073	SANTILLAN EDWIN ALEJANDRO	74	4	204,10

78

6	1708597727	YAGUACHE CHACE HUGO ALCIDES	74	10	207,73
7	1600205130	CHILIQINGA TUALOMBO MARCO VINICIO	82	4	123,07
8	1001977600	POZO ARAUJO ALBA PATRICIA	82	9	255,16
9	1000640969	CUALCHI MORALES LUIS ENRIQUE	122	14	261,81
10	1720492881	URQUIZO PADILLA MARIA MANUELA	123	6	88,82
11	1714647433	PEREZ UZHCA LORENA GENOVEVA	123	15	109,55
12	1705622601	QUITO QUESADA MANUEL BENIGNO	134	12	163,00
<b>TOTAL</b>				<b>12</b>	
<b>SECTOR: CORAZÓN DE JESÚS</b>					
Nº	CEDULA DE IDENTIDAD	APELLIDOS Y NOMBRES	MZ	LOTE	SUPERFICIE
1	1713123204	VILLALBA SUAREZ DOLORES LUCILA	6	3	134,94
2	1706776109	CASTILLO HURTADO PEDRO ANTONIO	9	7	87,80
3	1710459999	ALVEAR CHUGA MARGARITA	11	13	102,89
4	1718318262	LOPEZ GUBIO HENRY JAVIER	12	7	106,00
<b>TOTAL</b>				<b>4</b>	
<b>SECTOR: LADERAS DEL CISNE</b>					
Nº	CEDULA DE IDENTIDAD	APELLIDOS Y NOMBRES	MZ	LOTE	SUPERFICIE
1	1002108767	MENDEZ MENDEZ BLANCA MAGOLA	75	13	101,02
2	1705991089	VIÑAMAGUA MACAS JUAN NILO	128	1	233,95
3	0700904931	AGUILAR PALACIOS AMABLE LEON	130	1	234,60
4	1713641395	TADEO PEREZ BLANCA DEL ROSARIO	131	4	80,87
<b>TOTAL</b>				<b>4</b>	
<b>SECTOR: LA CAMPIÑA</b>					
Nº	CEDULA DE IDENTIDAD	APELLIDOS Y NOMBRES	MZ	LOTE	SUPERFICIE
1	1713366159	ACOSTA LEMA WILLIAM VINICIO	15	10	93,92
2	1712172038	MONTENEGRO JACOME ALFREDO FERNANDO	16	1	363,11
3	1719008474	PROAÑO ARAGON MARIA DE LAS MERCEDES	16	2	107,03
4	1100838315	GUALAN MARTINEZ MANUEL DE JESUS	16	14	186,71

79

5	1714599527	PABON RAMIREZ ROSA ELVIRA	18	4	98,73
6	1001502176	SANTACRUZ CHALA FRAILITO TEOFILO	19	11	133,47
7	0802041624	VALVERDE QUIÑONEZ JESSI ROCIO	19	17	92,91
8	1720344843	LARA CHICANGO JULIA ESPERANZA	19	18	86,89
9	0801488313	CASTRO ORTIZA ARMENIA	31	16	96,24
10	1715605141	VEGA PAUCAR ALFREDO VINICIO	32	1	206,83
11	1710270644	LUCANO ASCUNTAR CARLOS ALBERTO	34	4	215
12	1002543211	CARLOSAMA GUATIMAL JOSE HONORIO	35	4	216,08
13	1710139708	FARINANGO ANDRANGO MARIA PAULINA	35	12	103,99
14	1705018578	CRIOLLO SIMBAÑA MARIA ESTHER	38	14	207,58
15	0702788431	PAUCAR PAUCAR WILLAM ARTEMIO	38	15	124,08
16	1101719415	GUALAN MARTINEZ MARIANA DE JESUS	39	12	205,47
17	1704155843	JEREZ CHUQUIANA LUIS OLMEDO	106	9	85,6
18	0602708661	ROLDAN CRIOLLO SEGUNDO	106	10	203,72
19	1710085901	GUAPULEMA AGUILAR MARTHA ANTONIA	107	1	129,63
20	0603121807	BUÑAY BONILLA JUAN ANTONIO	148	10	95,59
21	1707228662	CANDO COLCHA MARIA ROSA	150	15	195,45
22	1705046116	YUNGAN QUISHPI MANUEL	151	4	195,93
23	1717518896	SIMBAÑA SALAZAR SEGUNDO PABLO	161	6	206,87
<b>TOTAL</b>				<b>23</b>	

# JR CONSULTORIA INDEPENDIENTE

## VERIFICACIÓN DE LEGÍTIMOS POSESIONARIOS DE LOS BARRIOS ATUCUCHO-SAN JACINTO Y NUEVOS HORIZONTES

**PROCESO: AZDL-CDC-001-2010**

### REGISTRO DE LOTES VACIOS

80

<b>SECTOR: LA ESCUELA</b>					
Nº	CEDULA DE IDENTIDAD	APELLIDOS Y NOMBRES	MZ	LOTE	SUPERFICIE
1	1721183935	ZAMBRANO MONTALBAN TANIA MARISOL	163	7	192,05
<b>TOTAL</b>				<b>1</b>	
<b>SECTOR: UNIÓN LA PAZ</b>					
Nº	CEDULA DE IDENTIDAD	APELLIDOS Y NOMBRES	MZ	LOTE	SUPERFICIE
1	1104148380	HERRERA TORRES MARITZA DE JESUS	139	11	140,97
<b>TOTAL</b>				<b>1</b>	
<b>SECTOR: PLANADAS DEL CISNE</b>					
Nº	CEDULA DE IDENTIDAD	APELLIDOS Y NOMBRES	MZ	LOTE	SUPERFICIE
1	1712449584	QUIMBIAMBA CAPA VICTOR HUGO	135	3	99,91
2	1712449618	QUIMBIAMBA CAPA VICTOR MANUEL	135	4	97,06
<b>TOTAL</b>				<b>2</b>	
<b>SECTOR: CORAZÓN DE JESUS</b>					
Nº	CEDULA DE IDENTIDAD	APELLIDOS Y NOMBRES	MZ	LOTE	SUPERFICIE
1	1001995222	VILLALBA SUAREZ MARIA YOLANDA DEL ROCIO	6	2	137,01
2	1714776406	VILLALBA SUAREZ VILMANIA ELIZABETH	6	5	65,08
3	1711733863	VILLALVA SUAREZ LUIS ALBERTO	6	6	82,55
4	1711688034	CASTILLO HURTADO EDWUIN PATRICIO	9	9	76,62
5	1719295998	GUALAN CORDERO BYRON SANTIAGO	9	3	99,16
<b>TOTAL</b>				<b>5</b>	

**SECTOR: LADERAS DEL CISNE**

Nº	CEDULA DE IDENTIDAD	APELLIDOS Y NOMBRES	MZ	LOTE	SUPERFICIE
1	0601600794	AZADOBAY MANUEL	88	9	200,40
2	1710140532	GUANOTASIG TIPANLUIA MARIA HORTENCIA	125	2	181,69
3	1101752655	PEREIRA BARROS GONZALO EDUARDO	126	5	124,20
4	1712286689	COBOS CHAVEZ WILLIAM MESIAS	126	7	158,13
5	1713812665	DUCHICELA SACA PAULA AMERICA	130	7	171,22
<b>TOTAL</b>				<b>5</b>	

**SECTOR: LA CAMPIÑA**

Nº	CEDULA DE IDENTIDAD	APELLIDOS Y NOMBRES	MZ	LOTE	SUPERFICIE
1	0600411425	JÁCOME MONTUFAR EUFEMIA ROSARIO	15	6	628,36
2	1803385309	AGUACUNCHI DE LA CRUZ LIDIA NATALIA	19	5	147,44
3	1707228829	MARQUEZ CASTILLO ANA EDILMA	19	15	85,64
4	1708363872	MARQUEZ CASTILLO EDITA ELEUTERIA	19	16	95,45
5	1715358683	SEGURA CAICEDO THAMARA ROCIO	31	4	89,65
6	0802999086	MANCILLA LARA BELLA ESTHER	31	6	109,01
7	1723729172	VISCAINO CAMPO LUIS ALFONSO	31	10	110,31
8	1705833281	VITE PRECIADO VALENTINA (FALLECIO)	31	12	110,61
9	0800976953	CAMPO OBANDO MAXIMA	31	13	205,48
10	0801748567	MARQUEZ CASTILLO CESAR HERMINIO	31	14	114,92
11	1001844479	BENAVIDES GUAMA CARMEN ESTELA	34	1	216,39
12	1722978564	MINA MINA PABLO ISRAEL	35	8	95,39
13	1600305724	MOROCHO HIPO JOSE ANTONIO	38	8	142,96
14	1720314523	CANDO CANDO SERGIO VLADIMIR Y OTROS	38	16	134,14
15	1719295857	PESANTEZ CORDERO DIGNA VERONICA	39	2	163,81
16	1705689824	JEREZ CHUQUIANO ANGEL MOISES	106	8	88,97
17	0501040307	LEMA VASQUEZ MARIA	107	7	281,00
18	1712440252	GUALUNTUÑA GUALOTUÑA ROLANDO MICHAEL	148	1	93,25



19	0200042737	GUALUNTUÑA FARINANGO SEGUNDO CESAR	148	2	274,15
20	1715957054	GUALUNTUÑA GUALOTUÑA CESAR DARIO	148	3	73,3
21	1712936309	CUASPA TAIMAL ROSA FLORIDA	148	12	218,63
<b>TOTAL</b>				<b>21</b>	

82

# JR CONSULTORIA INDEPENDIENTE

## VERIFICACIÓN DE LEGÍTIMOS POSESIONARIOS DE LOS BARRIOS ATUCUCHO-SAN JACINTO Y NUEVOS HORIZONTES

**PROCESO: AZDL-CDC-001-2010**

### REGISTRO DE LOTES EN RIESGO

#### SECTOR: PLANADAS DEL CISNE

Nº	CEDULA DE IDENTIDAD	APELLIDOS Y NOMBRES	MZ	LOTE	SUPERFICIE
1	1800212472	JUNTA OCHOA VICTOR ELIAS	65	1	182,16
2	1801171735	RIVERA MARTINEZ BELLA COLOMBIA	71	1	220,97
3	0400354601	TUPE CHUGA LUIS ALFONSO	71	2	190,30
4	1714188230	BURGOS CARVAJAL GLADYS SUSANA	71	4	147,99
5	0602068629	RIVERA MARTINEZ JESUS MELIDA	72	1	362,37
6	0400390662	CHULDE GARCIA JUAN JOSE	72	2	207,76
7	1716893100	DIAGUILLO DE LA CRUZ MARIA CARMEN	132	13	125,99
<b>TOTAL</b>				<b>7</b>	

#### SECTOR: LADERAS DEL CISNE

Nº	CEDULA DE IDENTIDAD	APELLIDOS Y NOMBRES	MZ	LOTE	SUPERFICIE
1	0602330383	CAYAMBE CARPINTERO MARIANA	128	5	238,63
2	1103827638	MACAS PUCHAICELA GERMANIA NOEMI	129	6	388,89
<b>TOTAL</b>				<b>2</b>	

#### SECTOR: LA CAMPIÑA

Nº	CEDULA DE IDENTIDAD	APELLIDOS Y NOMBRES	MZ	LOTE	SUPERFICIE
1	1709862021	LOPEZ ROSALES NUVA ANACELI	1	1	83,93
2	1704739240	CASTILLO VALLEJO SEGUNDO LORENZO	1	2	116,34
3	1703262418	RIVERA LUIS	1	3	130,35
4	0600311559	CHAFLA TENECELA LUIS ALBERTO	1	4	250,09
5	1706072368	PILLAJO SAGÑAY PAULA	1	5	131,62

6	1705564043	HUISHA MAZA VICTOR	37	10	106,15
7	1703733640	TUFIÑO CONDOR CRUZ MARIA DE LOURDES	160	4	112,91
<b>TOTAL</b>				<b>7</b>	

84

# JR CONSULTORIA INDEPENDIENTE

## VERIFICACIÓN DE LEGÍTIMOS POSESIONARIOS DE LOS BARRIOS

### ATUCUCHO-SAN JACINTO Y NUEVOS HORIZONTES

#### PROCESO: AZDL-CDC-001-2010

#### REGISTRO DE LOTES A FAVOR DE MENORES DE EDAD

##### SECTOR: UNIÓN LA PAZ

Nº	CEDULA DE IDENTIDAD	APELLIDOS Y NOMBRES	MZ	LOTE	SUPERFICIE
1	1723365191	ARMAS DELGADO VERÓNICA ALEXANDRA	49	7	103,90
<b>TOTAL</b>				1	

##### SECTOR: PLANADAS DEL CISNE

Nº	CEDULA DE IDENTIDAD	APELLIDOS Y NOMBRES	MZ	LOTE	SUPERFICIE
1	1722404157	AULLA MOROCHO JUAN CARLOS	65	14	103,22
2	1000266765	LUIS ALFREDO YANEZ (FALLECIO)	68	14	108,67
<b>TOTAL</b>				2	

##### SECTOR: LA CAMPIÑA

Nº	CEDULA DE IDENTIDAD	APELLIDOS Y NOMBRES	MZ	LOTE	SUPERFICIE
1	1723209472	MANOSALVAS MINDA STEFANY NATHALY	30	6	215,67
<b>TOTAL</b>				1	

85

# JR CONSULTORIA INDEPENDIENTE

## VERIFICACIÓN DE LEGÍTIMOS POSESIONARIOS DE LOS BARRIOS ATUCUCHO-SAN JACINTO Y NUEVOS HORIZONTES

PROCESO: AZDL-CDC-001-2010

### REGISTRO DE LOTES SIN DOCUMENTACIÓN

#### SECTOR: LA ESCUELA

Nº	CEDULA DE IDENTIDAD	APELLIDOS Y NOMBRES	MZ	LOTE	SUPERFICIE
1		ROSERO BENALCAZAR MARIA ESPERANZA	159	6	182,05
<b>TOTAL</b>				<b>1</b>	

#### SECTOR: UNIÓN LA PAZ

Nº	CEDULA DE IDENTIDAD	APELLIDOS Y NOMBRES	MZ	LOTE	SUPERFICIE
1		GIOVANNI MAURICIO ALCAZAR ZURITA	52	13	211,67
2		MIRIAN JOVANNA BELDUMA CUENCA	94	9	105,54
3		CECILIO ANTONIO YUNGAN GUASHPA	116	5	205,40
4		FRANCISCO VICENTE QUITO AGUIRRE	116	13	119,37
5		RAMON DONATO VASQUEZ PROAÑO	116	14	116,69
6		SEGUNDO OLIVERIO HINOJOSA ESPINOZA	117	12	200,53
<b>TOTAL</b>				<b>6</b>	

#### SECTOR: PLANADAS DEL CISNE

Nº	CEDULA DE IDENTIDAD	APELLIDOS Y NOMBRES	MZ	LOTE	SUPERFICIE
1		JACOME PATRICIO	67	10	215,36
2		GUANCA AJILA ALEXANDRA MARLENA	91	13	120,34
<b>TOTAL</b>				<b>2</b>	

#### SECTOR: CORAZÓN DE JESÚS

Nº	CEDULA DE IDENTIDAD	APELLIDOS Y NOMBRES	MZ	LOTE	SUPERFICIE
1		JOHANA NOEMI PINZA REYES	5	2	535,18
<b>TOTAL</b>				<b>1</b>	

86

**SECTOR: LADERAS DEL CISNE**

Nº	CEDULA DE IDENTIDAD	APELLIDOS Y NOMBRES	MZ	LOTE	SUPERFICIE
1		RAMIREZ LUNA WALTER ROBERTO	88	33	105,67
<b>TOTAL</b>				<b>1</b>	

**SECTOR: LA CAMPIÑA**

Nº	CEDULA DE IDENTIDAD	APELLIDOS Y NOMBRES	MZ	LOTE	SUPERFICIE
1		VISCAINO QUINTEROS LUIS EDUARDO	3	7	155,93
2		ESPAÑA EDUARDO	3	8	218,52
3		JURADO VISCAINO SANDRA MARISOL	15	1	249,6
4		QUINCHIGUANGO GUASGUA MERCEDES FABIOLA	33	6	221,22
<b>TOTAL</b>				<b>4</b>	



# JR CONSULTORIA INDEPENDIENTE

## VERIFICACIÓN DE LEGÍTIMOS POSESIONARIOS DE LOS BARRIOS ATUCUCHO-SAN JACINTO Y NUEVOS HORIZONTES

**PROCESO: AZDL-CDC-001-2010**

### REGISTRO DE LOTES EN CONFLICTO JUDICIAL

#### SECTOR: UNIÓN LA PAZ

Nº	CEDULA DE IDENTIDAD	APELLIDOS Y NOMBRES	MZ	LOTE	SUPERFICIE
1	1702254564	CABASCANGO PORATE MARIA ROSA	49	5	192,86
2	1718659970	BRAVO JIMENEZ CARLOS FERNANDO	95	1	134,53
3	1704455839	CULQUI PALACIOS LUIS HUMBERTO	95	3	327,48
4	1712915121	ROJAS ROMERO SILVIA MARIA	118	1	208,01
<b>TOTAL</b>				<b>4</b>	

#### SECTOR: PLANADAS DEL CISNE

Nº	CEDULA DE IDENTIDAD	APELLIDOS Y NOMBRES	MZ	LOTE	SUPERFICIE
1	1712413515	MORENO MANOSALVAS MOISES RAMIRO	67	11	254,09
2	0602471542/ 1715574537	MERINO GUEVARA MESIAS ROLANDO/RAMIREZ GUEVARA LUIS JAVIER	90	1	224,54
<b>TOTAL</b>				<b>2</b>	

#### SECTOR: LADERAS DEL CISNE

Nº	CEDULA DE IDENTIDAD	APELLIDOS Y NOMBRES	MZ	LOTE	SUPERFICIE
1	1705172599	AMUY MARIA ETELVINA/ PAUCAR CHAFLA MIGUEL	125	4	97,49
<b>TOTAL</b>				<b>1</b>	

# JR CONSULTORIA INDEPENDIENTE

## VERIFICACIÓN DE LEGÍTIMOS POSESIONARIOS DE LOS BARRIOS ATUCUCHO-SAN JACINTO Y NUEVOS HORIZONTES

**PROCESO: AZDL-CDC-001-2010**

### REGISTRO DE LOTES EN CONFLICTO NO JUDICIAL

#### SECTOR: UNIÓN LA PAZ

Nº	CEDULA DE IDENTIDAD	APELLIDOS Y NOMBRES	MZ	LOTE	SUPERFICIE
1	0400521514	JIMENEZ HUERTAS MARIA LUZMILA (JIMENEZ GONZALEZ FELIX ANTONIO)	118	6	125,36
<b>TOTAL</b>				<b>1</b>	

#### SECTOR: PLANADAS DEL CISNE

Nº	CEDULA DE IDENTIDAD	APELLIDOS Y NOMBRES	MZ	LOTE	SUPERFICIE
1	1716591803	VERA VERA MARIA LUCIA	58	1	193,34
<b>TOTAL</b>				<b>1</b>	

#### SECTOR: LADERAS DEL CISNE

Nº	CEDULA DE IDENTIDAD	APELLIDOS Y NOMBRES	MZ	LOTE	SUPERFICIE
1	1710554500	ARIAS CACHIGUANGO LUIS ALFONSO	88	22	106,45
<b>TOTAL</b>				<b>1</b>	

#### SECTOR: LA CAMPIÑA

Nº	CEDULA DE IDENTIDAD	APELLIDOS Y NOMBRES	MZ	LOTE	SUPERFICIE
1	0500540190	OÑA TOAPANTA LUIS GONZALO	15	9	312,28
2	PENDIENTE	YUMISACA ABATA SEGUNDO MANUEL	16	12	295,94
3	1710139708	ANRANGO CABASCANGO PETRONA	35	10	94,4
<b>TOTAL</b>				<b>3</b>	



# JR CONSULTORIA INDEPENDIENTE

## VERIFICACIÓN DE LEGÍTIMOS POSESIONARIOS DE LOS BARRIOS ATUCUCHO-SAN JACINTO Y NUEVOS HORIZONTES

PROCESO: AZDL-CDC-001-2010

### REGISTRO DE ESPACIOS COMUNITARIOS

#### SECTOR: PLANADAS DEL CISNE

Nº	CEDULA DE IDENTIDAD	APELLIDOS Y NOMBRES	MZ	LOTE	SUPERFICIE
1		CASA BARRIAL	58	19	110,34
TOTAL				1	

#### SECTOR: CORAZÓN DE JESUS

Nº	CEDULA DE IDENTIDAD	APELLIDOS Y NOMBRES	MZ	LOTE	SUPERFICIE
1		CASA COMUNAL	5	5	1508,39
TOTAL				1	

#### SECTOR: LADERAS DEL CISNE

Nº	CEDULA DE IDENTIDAD	APELLIDOS Y NOMBRES	MZ	LOTE	SUPERFICIE
1		CASA COMUNAL	125	7	694,52
TOTAL				1	

#### SECTOR: LA CAMPIÑA

Nº	CEDULA DE IDENTIDAD	APELLIDOS Y NOMBRES	MZ	LOTE	SUPERFICIE
1		CASA COMUNAL	33	3	534,72
TOTAL				1	

90

# JR CONSULTORIA INDEPENDIENTE

## VERIFICACIÓN DE LEGÍTIMOS POSESIONARIOS DE LOS BARRIOS ATUCUCHO-SAN JACINTO Y NUEVOS HORIZONTES

PROCESO: AZDL-CDC-001-2010

### REGISTRO DE ESPACIOS VERDES

#### SECTOR: LA ESCUELA

Nº	CEDULA DE IDENTIDAD	APELLIDOS Y NOMBRES	MZ	LOTE	SUPERFICIE
1		ESPACIO VERDE	108	10	103,40
2		AREA VERDE	168	10	1009,50
<b>TOTAL</b>				<b>2</b>	

#### SECTOR: PLANADAS DEL CISNE

Nº	CEDULA DE IDENTIDAD	APELLIDOS Y NOMBRES	MZ	LOTE	SUPERFICIE
1		AREA VERDE	59	2	PENDIENTE
<b>TOTAL</b>				<b>1</b>	

#### SECTOR: CORAZON DE JESÚS

Nº	CEDULA DE IDENTIDAD	APELLIDOS Y NOMBRES	MZ	LOTE	SUPERFICIE
1		ESPACIO VERDE	9	5	122,66
2		AREA VERDE SECTOR CORAZON DE JESUS	21	9	126,06
3		ESPACIO COMUNITARIO	22	10	67,22
4		AREA VERDE	28	17	116,43
5		ESPACIO VERDE	29	10	274,00
<b>TOTAL</b>				<b>5</b>	

91

**SECTOR: LADERAS DEL CISNE**

Nº	CEDULA DE IDENTIDAD	APELLIDOS Y NOMBRES	MZ	LOTE	SUPERFICIE
1		MUNICIPIO PARQUE	83	7	160,78
2		MUNICIPIO AREA VERDE	87	18	147,96
3		ESPACIO VERDE	125	10	102,52
<b>TOTAL</b>				<b>3</b>	

**SECTOR: LA CAMPIÑA**

Nº	CEDULA DE IDENTIDAD	APELLIDOS Y NOMBRES	MZ	LOTE	SUPERFICIE
1		ESPACIO VERDE	2	1	1007,68
2		MUNICIPIO AREA VERDE	2	15	175,49
3		ESPACIO VERDE	13	11	570,82
4		ESPACIO VERDE	107	18	123,74
5		MUNICIPIO AREA VERDE	151	5	192,04
6		MUNICIPIO AREA VERDE LA CAMPIÑA	162	2	541,41
<b>TOTAL</b>				<b>6</b>	

# IRCONSULTORIA INDEPENDIENTE

## VERIFICACIÓN DE LEGÍTIMOS POSESIONARIOS DE LOS BARRIOS ATUCUCHO-SAN JACINTO Y NUEVOS HORIZONTES

PROCESO: AZDL-CDC-001-2010

### REGISTRO DE ESPACIOS PÚBLICOS

93

<b>SECTOR: LA ESCUELA</b>					
Nº	CEDULA DE IDENTIDAD	APELLIDOS Y NOMBRES	MZ	LOTE	SUPERFICIE
1	1791821122001	CORPORACION DE SALUD ATUCUCHO.	99	1	248,66
2		ESCUELA FISCAL LUIS FELIPE BORJA	158	1	7541,2
3	1792276926001	CENTRO BIBLICO APOSENTO ALTO	168	8	513,46
<b>TOTAL</b>				<b>3</b>	
<b>SECTOR: UNION LA PAZ</b>					
Nº	CEDULA DE IDENTIDAD	APELLIDOS Y NOMBRES	MZ	LOTE	SUPERFICIE
1		BOMBAS DE LA EMMAP-Q	49	1	251,38
2		MUNICIPIO UPC RETEN POLICIAL	49	8	188,34
3		IGLESIA EVANGELICA JEZREEL	52	12	202,84
4		DEFENSORIA COMUNITARIA	54	2	233,13
5		JARDIN LUIS FELIPE BORJA	93	13	355,86
6		ASOCIACION DE LA TERCERA EDAD AMIGOS PARA SIEMPRE	94	12	202,01
7		PARROQUIA SAGRADOS CORAZONES DE SAN CARLOS	118	7	1271,03
8		IGLESIA EVANGELICA MISIONERA EMBAJADORES DE CRISTO	141	1	390,83

94

9		FUNDACIÓN PAN DE VIDA	157	1	624,88
<b>TOTAL</b>				<b>9</b>	
<b>SECTOR: PLANADAS DEL CISNE</b>					
Nº	CEDULA DE IDENTIDAD	APELLIDOS Y NOMBRES	MZ	LOTE	SUPERFICIE
1	1791703243001/ 1791367502001	CORPORACION CECOEP PARA EL DESARROLLO COMUNITARIO/ ASOCIACION DE MUJERES DEL BARRIO ATUCUCHO COMITÉ PROMEJORAS DE ATUCUCHO	56	1	760
2		MUNICIPIO UPC RETEN POLICIAL	57	11	1004,94
<b>TOTAL</b>				<b>2</b>	
<b>SECTOR: CORAZON DE JESUS</b>					
Nº	CEDULA DE IDENTIDAD	APELLIDOS Y NOMBRES	MZ	LOTE	SUPERFICIE
1		FUNDACION NIÑEZ INTERNACIONAL	27	9	718,55
2	1791798872001	IGLESIA EVANGELICA COMITÉ DEL PUEBLO	29	8	227,95
<b>TOTAL</b>				<b>2</b>	
<b>SECTOR: LADERAS DEL CISNE</b>					
Nº	CEDULA DE IDENTIDAD	APELLIDOS Y NOMBRES	MZ	LOTE	SUPERFICIE
1		MUNICIPIO CANCHA DEPORTIVA	76	8	456,02
<b>TOTAL</b>				<b>1</b>	

**SECTOR:LA CAMPIÑA**

<b>Nº</b>	<b>CEDULA DE IDENTIDAD</b>	<b>APELLIDOS Y NOMBRES</b>	<b>MZ</b>	<b>LOTE</b>	<b>SUPERFICIE</b>
1	1792029600001	CENTRO COMUNITARIO DE DESARROLLO INFANTIL SEMILLITAS DE DIOS	16	13	274,96
2	1791736958001	CENTRO DE MEDICINA FAMILIAR ATUCUCHO	32	6	200,43
3	1706696521	PLAZA DE LA ALEGRIA LA CAMPIÑA	105	1	6261,91
<b>TOTAL</b>				<b>3</b>	

95

# JR CONSULTORIA INDEPENDIENTE

## VERIFICACIÓN DE LEGÍTIMOS POSESIONARIOS DE LOS BARRIOS ATUCUCHO-SAN JACINTO Y NUEVOS HORIZONTES

**PROCESO: AZDL-CDC-001-2010**

### REGISTRO DE LOTES SOLICITADOS POR CÓMITE PRO-MEJORAS ATUCUCHO

(96)

<b>SECTOR: LA ESCUELA</b>						
Nº	CEDULA DE IDENTIDAD	APELLIDOS Y NOMBRES	MZ	LOTE	SUPERFICIE	OBDERVACIÓN
1		MIRADOR DE ATUCUCHO ATUCUCHO	42	1	120,68	OFICIO DE 10-06-2011
2		CENTRO DE REHABILITACION ATUCUCHO	43	2	178,86	OFICIO DE 10-06-2011
3		RESIDENCIA COMUNITARIA	101	6	205,30	OFICIO DE 10-06-2011
4		CENTRO DE MADRES AL SERVICIO DE LA INFANCIA	169	30	205,73	OFICIO DE 14-06-2011
<b>TOTAL</b>				<b>4</b>		
<b>SECTOR: UNION LA PAZ</b>						
Nº	CEDULA DE IDENTIDAD	APELLIDOS Y NOMBRES	MZ	LOTE	SUPERFICIE	OBSERVACIÓN
1		PLAZA DE MAYO	55	1	5951,14	OFICIO DE 10-06-2011
2		RESIDENCIA COMUNITARIA	55	2	38,74	OFICIO DE 10-06-2011
3		CENTRO DE EDUCACION POPULAR	95	5	205,94	OFICIO DE 10-06-2011
4		RESIDENCIA COMUNITARIA	141	8	202,83	OFICIO DE 10-06-2011
<b>TOTAL</b>				<b>4</b>		
<b>SECTOR: PLANADAS DEL CISNE</b>						
Nº	CEDULA DE IDENTIDAD	APELLIDOS Y NOMBRES	MZ	LOTE	SUPERFICIE	OBSERVACIÓN
1		PLAZA CIVICA DEPORTIVA VIRGEN DEL CISNE	58	21	PENDIENTE	OFICIO DE 14-06-2011
2		CENTRO DE MADRES AL SERVICIO DE LA INFANCIA	59	3	PENDIENTE	OFICIO DE 10-06-2011
3		AREA RECREATIVA	91	14	772,45	OFICIO DE 10-06-2011
<b>TOTAL</b>				<b>3</b>		

**SECTOR: CORAZÓN DE JESÚS**

Nº	CEDULA DE IDENTIDAD	APELLIDOS Y NOMBRES	MZ	LOTE	SUPERFICIE	OBSERVACIÓN
1		RESIDENCIA COMUNITARIA	23	3	95,20	OFIO DE 14-06-2011
<b>TOTAL</b>				<b>1</b>		

**SECTOR: LADERAS DEL CISNE**

Nº	CEDULA DE IDENTIDAD	APELLIDOS Y NOMBRES	MZ	LOTE	SUPERFICIE	OBSERVACIÓN
1		CANCHA DEPORTIVA	76	4	203,92	OFICIO DE 14-06-2011
<b>TOTAL</b>				<b>1</b>		

97



# SAN JACINTO



# JR CONSULTORIA INDEPENDIENTE

## VERIFICACIÓN DE LEGÍTIMOS POSESIONARIOS DE LOS BARRIOS ATUCUCHO-SAN JACINTO Y NUEVOS HORIZONTES

PROCESO: AZDL-CDC-001-2010

### REGISTRO DE LEGÍTIMOS POSESIONARIOS

#### SECTOR: SAN JACINTO

Nº	CEDULA DE IDENTIDAD	APELLIDOS Y NOMBRES	MZ	LOTE	SUPERFICIE
1	0903955300	CHANGO CARRILLO IMELDA CARMEN	A	1	366,46
2	1716295181	MEZA VINUEZA YADIRA ELIZABETH Y OTROS	A	2	247,71
3	1710909225	LOBATO QUITO MANUEL FRANCISCO	A	3	292,50
4	0103845962	CHACON MATUTE CELIA MARLENE	A	4	170,25
5	1702825546	ANDRANGO MALDONADO MARIA SOLIS	B	1	254,54
6	1703560043	TAIPE SALAZAR MARIA DEL CARMEN	B	2	198,16
7	1713892337	YANEZ SUNTASIG CARLOS GERARDO	B	3	196,12
8	0703288720	GONZALEZ CAJAMARCA EDISON PATRICIO	B	4	146,82
9	0601778624	QUITO GUALLI MARIA SOLEDAD	B	5	108,18
10	1702987528	PEREZ UZHCA MARIA GENOVEVA	B	6	94,18
11	1002250452	MAFLA PATIÑO HOLGER BLADIMIR	B	7	96,82
12	1706467287	PEREZ SUMBA JULIO ALFONSO	C	1	99,88
13	1713103685	ALMEIDA ORTIZ FRANKLIN AMILCAR	C	2	95,46
14	1702718717	ALCARRAZ PUCUJI CARLOS ALBERTO	C	3	102,03
15	0600225668	JAYA GUADALUPE MANUEL	C	4	104,74
16	1000538817	GUERRERO DULCE JOSE BAYARDO	C	5	203,23
17	1715230387	ARIAS FLORES CARMEN CONSUELO	C	6	102,43
18	1706601109	GUZMAN RODRIGUEZ CRISTINA MARTHA	C	8	210,40
19	1719244186	FREIRE RUANO JESSICA LOURDES	C	9	176,87
20	1709546715	VISARREA TABANGO LUIS ALFONSO	C	10	253,51



24

21	1715242622	ARIAS FLORES HUGO FRANKLIN	C	12	103,49
22	0501183107	VEGA CAIZA PASCUAL	C	13	212,75
23	1707014138	FREIRE FREIRE ALCIBAR WUILFRIDO	D	1	107,94
24	1707709570	TERAN TUPIZA FAUSTO JOSELITO	D	2	190,96
25	1203126303	MAYORGA QUIZANO GLORIA FLORIDA	D	3	212,55
26	1714599519	ALBARAN GUALSAQUI RICHARD DAVID	D	4	204,38
27	1705188322	GUALSAQUI TORRES FRANCISCA	D	5	209,17
28	1709013807	PADILLA SAGNAY PETRONA	D	6	115,27
29	0501637946	ALOMOTO WILSON ARMANDO	D	7	108,08
30	1705360939	LARA GALLEGOS CARMELA ESPERANZA	D	8	119,50
31	1000788057	CHALA PADILLA MARIA GENOVEVA HERMELINDA	D	9	313,5300
32	1721837662	NARVAEZ COTACACHI FRANCISCO	D	10	405,27
33	1711450633	TUQUINGA TUQUINGA SEGUNDO JACINTO	D	12	96,39
34	1703467207	OLMEDO CHICAIZA SEGUNDO LORENZO	E	1	245,76
35	1201216320	SUAREZ ARREAGA FRANCISCO JIOVANY	E	3	165,59
36	1713009775	OLMEDO CAÑAR MANUEL EDGAR	E	5	105,91
37	1708064090	ROBALINO PEREZ SEGUNDO MARCELO	F	1	131,61
38	1721079133	TENORIO TERCERO JORGE ROBERTO	F	2	151,41
39	1719801043	FALCON MENDEZ DEISY JANETH	F	3	253,83
40	1708333875	TORRES TORRES LUIS RIGOBERTO	F	4	263,73
41	0500743570	CHICAIZA TIPAN LILIA MARIA FLORINDA	F	5	250,90
42	0501565543	TENORIO CHISAGUANO SEGUNDO AVELINO	F	6	145,91
43	1801451731	GUERRERO VALLEJO MARINA BEATRIZ	G	3	317,91
44	1720215639	MOPOSA TRAVES PAOLA ELIZABETH	G	4	87,89
45	0602366981	SIMBAÑA FALAN SARA MARIA	G	5	96,42
46	0500678636	AIMACAÑA LEMA MARIA MANUELA	G	6	105,22
47	1719964122	PEREZ TOAQUIZA LUIS ALBERTO	G	7	118,50
48	0602673428	AUCANCELA GUARACA SEGUNDO BALTAZAR	G	8	136,59

3

49	1712616638	GANCHALA CHICAIZA MARIA PILAR	H	1	117,64
50	0601662315	YUMI ASADOVAY ILDEFONSO	H	2	116,85
51	1722438296	GANCHALA CHICAIZA MIRIAM ALEXANDRA	H	3	138,08
52	1715102628	RAMOS GUACHALA ROSA ISABEL	H	4	143,92
53	1716302177	JAYA ALARCON CARMEN DEL ROCIO	H	5	146,22
54	1719247874	TAPIA GONZALEZ PABLO ANDRES	H	6	156,68
55	1702429117	GONZALEZ SOLANO MARIA CARMEN	H	7	155,36
56	1708559982	PEREZ PICUASI LUIS ENRIQUE	H	10	126,30
57	1709752016	LOBO PEREZ AMANDA ROSA	I	1	239,75
58	1700070673	TOAQUIZA DIAZ JUAN	I	2	252,12
59	1717597411	TOAQUIZA LEMA MANUEL PASCUAL	I	3	78,94
60	1708769599	TOAQUIZA CARGUA MARIA DOLORES	I	4	130,38
61	1709579187	TOAQUIZA CARGUA ROCIO ESTELITA	I	5	121,48
62	1705693263	TOPON LEMA LUIS GONZALO	I	6	125,58
63	1715992663	YANEZ SUNTASIG EDGAR RUBEN	I	7	193,68
64	0800624173	CAICEDO MINA GRACIANO	J	1	170,52
65	1707875421	ALARCON CLELIA FELIZA	J	2	266,90
66	1713915096	PARCO MARCATOMA JUAN HUMBERTO	J	3	201,38
67	1708171259	CAICEDO NAZARENO ERMILA	J	5	102,13
68	0800943433	NAZARENO QUINTERO AIDE	J	7	283,01
69	1711505964	RAMIREZ CAICEDO PATRICIA ROCIO	J	8	243,14
70	1714195268	CACUANGO COLCHA MARIA AVELINA	J	9	158,83
71	1710377241	FLORES COLORADO EMILIANO	J	10	135,06
72	1709905689	PAREDES QUIÑONES TERESA DE JESUS	J	11	105,61
73	1704807948	COLCHA ULCUANGO MERCEDES	K	1	635,12
74	1000944346	PERALTA ANRANGO JOSE ALONSO	L	1	260,50
75	1705957585	PANTOJA FELIX ANGEL	L	2	256,80
76	1705385738	TIRADO CHUQUITARCO MARIA JOSEFINA	L	3	232,42

4

77	1712673829 /0602644908	TIXILEMA CHISAG ANGEL SEGUNDO/ CHAFLA PAÑO MARIA GLORIA	L	4	202,35
78	1002904595	DELGADO CHALA RUDTH MARISELA	L	5	344,26
79	1000739456	CHALA PADILLA MIGUEL ANGEL	L	6	221,47
80	1712673829 /0602644908	TIXILEMA CHISAG ANGEL SEGUNDO/ CHAFLA PAÑO MARIA GLORIA	L	7	202,35
81	1712826674	TACO TIRADO FABIOLA DEL ROCIO	L	8	207,29
82	0501770101	TACO TACO SEGUNDO RAMON	L	9	160,97
83	1720751823	NARVAEZ COTACACHI HILDA XIMENA	L	10	347,22
84	1206338327	SANCHEZ KATTAN GINA MILAN	L	11	299,35
85	1717795882	TACO TIRADO VINICIO ANTONIO	M	1	92,63
86	1700841651	COLLAGUAZO LUGMANA SEGUNDO ALFREDO	M	2	162,39
87	0701756868	PESANTES REYES JULIO HERMINIO	M	3	133,49
88	1715370415	TACO TIRADO NANCY SOLEDAD	M	4	118,23
89	1710227651	DEFAZ OÑA ROSA MARIA	M	5	86,15
90	1704126554	MALEZA CHIPANTASHI SEGUNDO FRANCISCO	N	1	297,24
91	1704157450	SINGO CHULCA MARIA VIRGINIA	N	2	270,41
92	1000766681	MARCILLO FARINANGO RAFAEL	N	3	140,16
93	1708776131	LOPEZ FERNANDEZ MARIA VICTORIA	N	4	229,89
94	1709888083	GUALOTUÑA SINAILIN SEGUNDO FERNANDO	N	5	116,34
95	0501284012	CORDONES MAYORGA ROSA MARIA	N	6	144,01
96	1713229621	PERALTA ESPINOSA FRANCISCO	N	7	126,32
97	1707959449	BONILLA ROSA MARIA	N	8	133,81
98	1710974922	SIMBAÑA FALAN PEDRO RAUL	N	9	138,34
99	1704114956	COTACACHI VISARREA MARIA ANGELA	O	1	270,73
100	1721648671	GUAMBUGUETE AZOGUE MARIA ROSA	O	2	220,55
101	1707731780	ALBARRACIN VEGA GLADYS FILOMENA	O	5	204,27
102	1703061190	SINGO JUNIA PEDRO	O	7	218,49
103	1705317715	ACOSTA VITERI IVAN PATRICIO	O	9	119,50
104	1802800415	MOPOSITA RIVERA MARTHA FABIOLA	O	10	254,76

105	1709364754/ 1713609590	YEPEZ GUZMAN JUAN JESUS NAZARENO/ MOREIRA LOOR CRUZ MARIA NARCISA	0	11	268,50
<b>TOTAL</b>				<b>105</b>	

5

# JR CONSULTORIA INDEPENDIENTE

## VERIFICACIÓN DE LEGÍTIMOS POSESIONARIOS DE LOS BARRIOS

ATUCUCHO-SAN JACINTO Y NUEVOS HORIZONTES

PROCESO: AZDL-CDC-001-2010

### REGISTRO DE LOTES ABANDONADOS

#### SECTOR: SAN JACINTO

Nº	CEDULA DE IDENTIDAD	APELLIDOS Y NOMBRES	MZ	LOTE	SUPERFICIE
1	1709573610	ROJAS ANDRANGO PATRICIA MAGDALENA	C	7	204,75
2	0200911311	QUIBINTUÑA TANDAPILCO MARIA ZOILA	O	8	211.82
TOTAL				2	

6

# JR CONSULTORIA INDEPENDIENTE

## VERIFICACIÓN DE LEGÍTIMOS POSESIONARIOS DE LOS BARRIOS

### ATUCUCHO-SAN JACINTO Y NUEVOS HORIZONTES

### PROCESO: AZDL-CDC-001-2010

### REGISTRO DE LOTES VACIOS

#### SECTOR: SAN JACINTO

Nº	CEDULA DE IDENTIDAD	APELLIDOS Y NOMBRES	MZ	LOTE	SUPERFICIE
1	1706961149	ROJAS ANDRANGO ALBA RUTH ESMERALDA	D	13	100,66
2	1713406112	ALMEIDA ORTIZ CARLOS HERNAN	E	2	223,07
3	0907647952	CAICEDO MINA MARIA JOVINA	E	4	135,28
4	1705140034	PROAÑO AREVALO BERTHA EULALIA	H	8	132,60
5	0801594896	NAZARENO VALENCIA GERMANIA	H	9	161,28
6	1716428691	ESTUPIÑAN PAREDES DIANA LUCIA	J	4	82,55
7	1707443055	CHAVEZ IBARRA MONTUFAR MAXIMO	J	6	235,26
<b>TOTAL</b>				<b>7</b>	





# JR CONSULTORIA INDEPENDIENTE

**VERIFICACIÓN DE LEGÍTIMOS POSESIONARIOS DE LOS BARRIOS  
ATUCUCHO-SAN JACINTO Y NUEVOS HORIZONTES**

**PROCESO: AZDL-CDC-001-2010**

## **REGISTRO DE LOTES EN RIESGO**

<b>SECTOR:SAN JACINTO</b>					
<b>Nº</b>	<b>CEDULA DE IDENTIDAD</b>	<b>APELLIDOS Y NOMBRES</b>	<b>MZ</b>	<b>LOTE</b>	<b>SUPERFICIE</b>
1	1710404847	ANDRANGO CHANGO IDALIA JACQUELINE	C	11	175,07
2	1002758363	LEMA CORDOVA LUZ MARIA	O	3	231,18
3	1718629536	LEMA COQUE JENNY DEL ROCIO	O	6	201,72
<b>TOTAL</b>				<b>3</b>	

8

# JR CONSULTORIA INDEPENDIENTE

**VERIFICACIÓN DE LEGÍTIMOS POSESIONARIOS DE LOS BARRIOS  
ATUCUCHO-SAN JACINTO Y NUEVOS HORIZONTES**

**PROCESO: AZDL-CDC-001-2010**

**REGISTRO DE LOTES EN CONFLICTO NO JUDICIAL**

## SECTOR: SAN JACINTO

Nº	CEDULA DE IDENTIDAD	APELLIDOS Y NOMBRES	MZ	LOTE	SUPERFICIE
1	1802396059	DE LA CRUZ ALARCON JUAN MANUEL	G	1	338,73
2	0200403467	GAVILANEZ RIERA LAURA MALDRAMINA	G	2	342,58
<b>TOTAL</b>				<b>2</b>	

9

# JR CONSULTORIA INDEPENDIENTE

**VERIFICACIÓN DE LEGÍTIMOS POSESIONARIOS DE LOS BARRIOS  
ATUCUCHO-SAN JACINTO Y NUEVOS HORIZONTES**

**PROCESO: AZDL-CDC-001-2010**

## **REGISTRO DE ESPACIOS COMUNITARIOS**



<b>SECTOR: SAN JACINTO</b>					
<b>Nº</b>	<b>CEDULA DE IDENTIDAD</b>	<b>APELLIDOS Y NOMBRES</b>	<b>MZ</b>	<b>LOTE</b>	<b>SUPERFICIE</b>
1		CASA COMUNAL	D	11	149,51
<b>TOTAL</b>				1	

# JR CONSULTORIA INDEPENDIENTE

**VERIFICACIÓN DE LEGÍTIMOS POSESIONARIOS DE LOS BARRIOS  
ATUCUCHO-SAN JACINTO Y NUEVOS HORIZONTES**

**PROCESO: AZDL-CDC-001-2010**

## **REGISTRO DE ESPACIOS VERDES**



<b>SECTOR: SAN JACINTO</b>					
<b>Nº</b>	<b>CEDULA DE IDENTIDAD</b>	<b>APELLIDOS Y NOMBRES</b>	<b>MZ</b>	<b>LOTE</b>	<b>SUPERFICIE</b>
1		AREA VERDE	B	8	
2		AREA VERDE	K	2	
<b>TOTAL</b>				<b>2</b>	

# JR CONSULTORIA INDEPENDIENTE

VERIFICACIÓN DE LEGÍTIMOS POSESIONARIOS DE LOS BARRIOS  
ATUCUCHO-SAN JACINTO Y NUEVOS HORIZONTES

PROCESO: AZDL-CDC-001-2010

## REGISTRO DE ESPACIOS PÚBLICOS

12

SECTOR:SAN JACINTO					
Nº	CEDULA DE IDENTIDAD	APELLIDOS Y NOMBRES	MZ	LOTE	SUPERFICIE
1		ESPACIO PUBLICO	A	5	3192,94
TOTAL				1	

# JR CONSULTORIA INDEPENDIENTE

**VERIFICACIÓN DE LEGÍTIMOS POSESIONARIOS DE LOS BARRIOS  
ATUCUCHO-SAN JACINTO Y NUEVOS HORIZONTES**

**PROCESO: AZDL-CDC-001-2010**


## **REGISTRO DE LOTES SOLICITADOS POR CÓMITE PRO-MEJORAS SAN JACINTO**

### **SECTOR: SAN JACINTO**

<b>Nº</b>	<b>CEDULA DE IDENTIDAD</b>	<b>APELLIDOS Y NOMBRES</b>	<b>MZ</b>	<b>LOTE</b>	<b>SUPERFICIE</b>	<b>OBSERVACIÓN</b>
1		PROYETO IGLESIA DEL BARRIO	E	6	216	OFICIO DE 30-05-2011
2		REUBICACION	G	9	205.13	OFICIO DE 30-05-2011
3		REHUBICACION	O	4	204.27	OFICIO DE 30-05-2011
<b>TOTAL</b>				<b>3</b>		

13

# NUEVOS HORIZONTES



# JR CONSULTORIA INDEPENDIENTE

## VERIFICACIÓN DE LEGÍTIMOS POSESIONARIOS DE LOS BARRIOS ATUCUCHO-SAN JACINTO Y NUEVOS HORIZONTES

PROCESO: AZDL-CDC-001-2010

### REGISTRO DE LEGÍTIMOS POSESIONARIOS

#### SECTOR: NUEVOS HORIZONTES

Nº	CEDULA DE IDENTIDAD	APELLIDOS Y NOMBRES	LOTE	SUPERFICIE
1	1703448181	PILA MARIA OLIMPIA	1	305,33
2	1710748813	CAÑAR IZA MARIELA JEANETH	2	281,76
3	1706453816	RODRIGUEZ LAINES SEGUNDO RAFAEL	3	346,37
4	0501377121	TIGSE CORO JOSE MARCO	4	315,91
5	1705099883	FALCONI PILA RAFAEL ALBERTO	5	333,56
6	0601904220	MERINO YUQUI TELMO ALCIVAR	6	385,95
7	1703821130	CABASCANGO GUASGUA MARGARITA	8	392,96
8	1703631356	SARMIENTO VEINTIMILLA CLAUDIO MELANIO	9	454,91
9	0500585815	MADRIL MARIANA DE JESUS	10	291,57
10	1706899331	GUAMAN LLANGA MARIA MANUELA	11	285,74
11	1715653620	SIMBAÑA PAUTE CHRISTIAN PAUL	12	275,82
12	0300495694	SIMBAÑA SALTO FLAVIO EFRAIN	13	253,35
13	110651759	JUMBO MAZA HILDA ALTOMIRA	14	259,66
14	1704959905	ARAGON BUITRON FELIX IVAN	15	240,25
15	1705407227	SANCHEZ FERNANDEZ GLORIA FABIOLA	16	235,59
16	0101325066	MORA CHUCHUGA MANUEL BARTOLOME Y OTROS	17	243,72
17	0400546537	DIAZ VICENTE OSWALDO	18	252,27
18	0200494953	GARCIA PONCE GUALBERTO GONZALO	19	265,76
19	1707021752	FLORES MORALES LEONARDO RENE	20	272,93
20	1705099065	CORDONEZ FALCON WILSON NORBERTO	21	412,35

1



2

21	1707017883	OLMEDO YEPEZ DAVID CLEVER	22	444,2
22	1706468089	ARAGON BUITRON WALTER ARNOLD	23	241,46
23	1305888149	SANTANA BAZURTO YADI PIEDAD	24	231,49
24	1722689005	SARANGO COELLO JOSE LUIS	25	269,18
25	1707009120	CACHUMBA CAIZA BERNARDINO	26	448,94
26	0602739369	CARTAJENA CUJI LUIS ALEJANDRO	27	435,1
27	0603314154	PUCHA GUAILLA EFRAIN	28	387,71
28	1706266903	CARRERA ALBUJA VICTOR ANIBAL	29	410,44
29	0602328221	LEMA CUNAS MANUEL CARLOS	30	215,36
30	1701346882	HERRERA MORALES LUIS GERARDO	31	193,44
31	1716284185	MALES CHICAIZA ROLANDO PATRICIO	32	209,25
32	1709839003	ASTUDILLO VINUEZA LUIS GUSTAVO	33	368,46
33	1706752795	GUALOTUÑA TOAPANTA JOSE ALFREDO	34	356,76
34	0400733994	RODRIGUEZ REVELO ALICIA PAULINA	35	376
35	1703071520	SALCEDO MENA SEGUNDO GUSTAVO	36	384,04
36	1709983405	VALLEJO MARIN DARWIN PATRICIO	37	200
37	1702160126	VALLEJO HEREDIA GUILLERMO	38	606,03
38	1900002096	MENDEZ LALANGUI MATEO	39	415
39	1704971108	SALCEDO MENA MAGDALENA DEL CARMEN	40	443,8
40	0400537445	USUAY MADRUÑERO PEDRO ELIESER	41	513,6
41	0200600377	CHICO MIGUEL ANGEL	42	545,36
42	1713326450	USUAY VISCAINO FANNY DEL PILAR	43	335,28
43	1703419364	POZO LUIS ALFREDO	44	322,32
<b>TOTAL</b>			<b>43</b>	

# JR CONSULTORIA INDEPENDIENTE

## VERIFICACIÓN DE LEGÍTIMOS POSESIONARIOS DE LOS BARRIOS

### ATUCUCHO-SAN JACINTO Y NUEVOS HORIZONTES

#### PROCESO: AZDL-CDC-001-2010

#### REGISTRO DE LOTES VACIOS

##### SECTOR: NUEVOS HORIZONTES

Nº	CEDULA DE IDENTIDAD	APELLIDOS Y NOMBRES	LOTE	SUPERFICIE
1	0501711451	PANCHI MOLINA HOLGUER EFRAIN	7	418,54
TOTAL			1	

#### REGISTRO DE ESPACIOS COMUNITARIOS

##### SECTOR: NUEVOS HORIZONTES

Nº	CEDULA DE IDENTIDAD	APELLIDOS Y NOMBRES	LOTE	SUPERFICIE
1		CASA COMUNAL	46	720
TOTAL			1	

#### REGISTRO DE ESPACIOS VERDES

##### SECTOR: NUEVOS HORIZONTES

Nº	CEDULA DE IDENTIDAD	APELLIDOS Y NOMBRES	LOTE	SUPERFICIE
1		AREA VERDE	45	633,5
TOTAL			1	

# JR CONSULTORIA INDEPENDIENTE

**VERIFICACIÓN DE LEGÍTIMOS POSESIONARIOS DE LOS BARRIOS  
ATUCUCHO-SAN JACINTO Y NUEVOS HORIZONTES**

**PROCESO: AZDL-CDC-001-2010**

**REGISTRO DE LOTES SOLICITADOS POR CÒMITE  
PRO-MEJORAS NUEVOS HORIZONTES**

4

<b>SECTOR:NUEVOS HORIZONTES</b>					
<b>Nº</b>	<b>CEDULA DE IDENTIDAD</b>	<b>APELLIDOS Y NOMBRES</b>	<b>LOTE</b>	<b>SUPERFICIE</b>	<b>OBSERVACIÓN</b>
1		ESPACIO PÚBLICO (CONSTRUCCIÓN DE COLEGIO)	47	974,37	OFICIO DE 11-06-2011
<b>TOTAL</b>			<b>1</b>		

PL: S

ORD

247

PK-6  
ORD  
247

P. L. 7

PO

244

P.L. 8

ORD

247

PL 9  
b

ORD  
247



247  
1000  
1000

P2:11

ORD  
247

Ph. 10

ORD

247

PL: 13

ORA

247

PL:NY

ORD

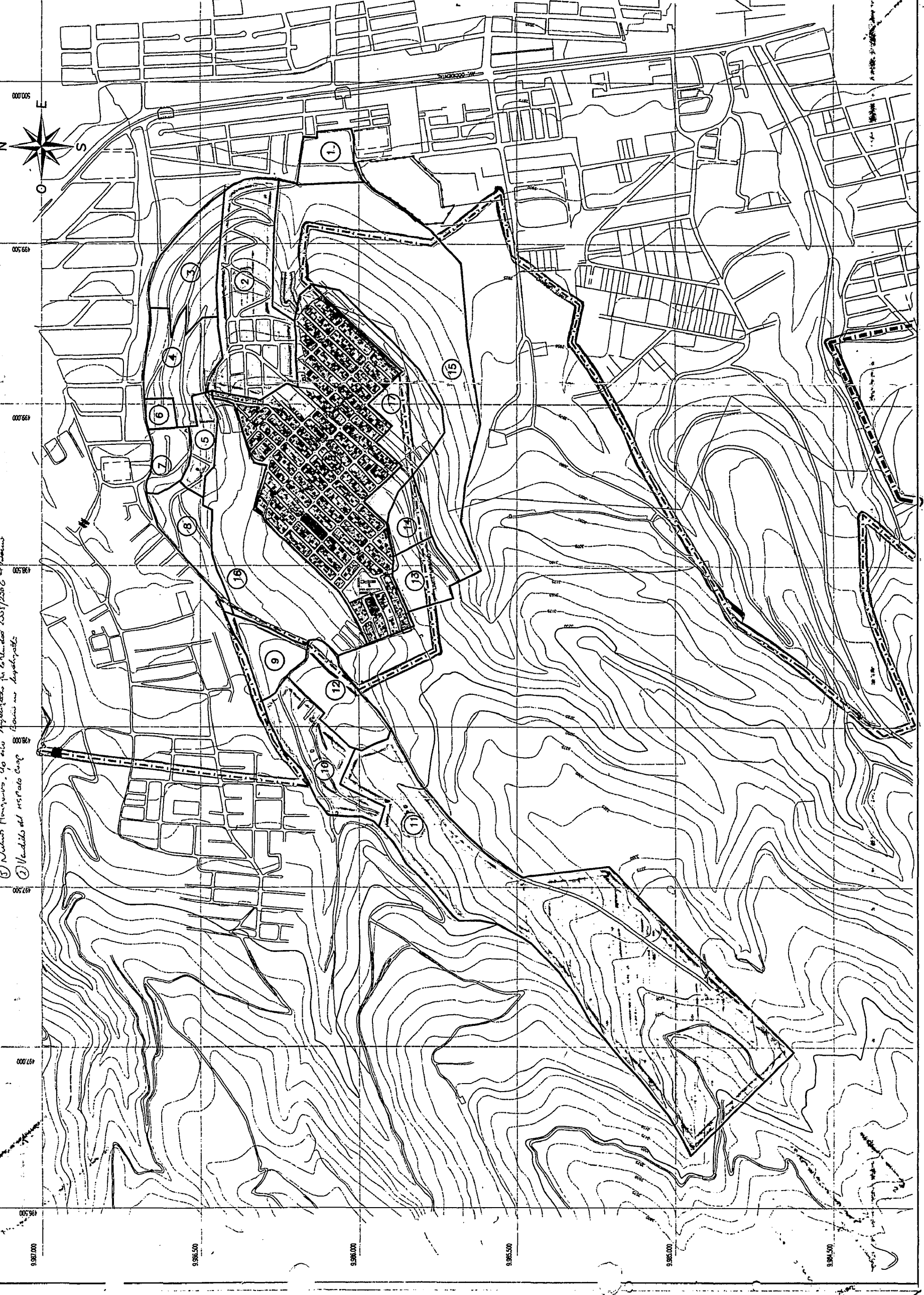
247

PL: 15

ORD

247

⑤ Nueva Higuera, de este tipo de terreno se estimó 2000 estacas  
 ② Vado del río con



000000  
 005500  
 009000  
 012500  
 016000  
 019500  
 023000  
 026500  
 030000  
 033500  
 037000  
 040500  
 044000  
 047500  
 051000  
 054500  
 058000  
 061500  
 065000  
 068500  
 072000  
 075500  
 079000  
 082500  
 086000  
 089500  
 093000  
 096500  
 100000



UBICACION

N	PRENIO	AREA (ha)
1	COLETA LUCHANO ANDRÉS MORA	2.33
2	COOP. PABLO ANTONIO SUAREZ	11.00
3	BARRIO EL BOSQUE	7.30
4	BARRIO EL TRINIDAD	8.71
5	BARRIO SAN JUAN DE LOS RIOS	0.16
6	BARRIO SAN JOSE	4.50
7	BARRIO PROSPERIDAD (I)	2.86
8	BARRIO PROSPERIDAD (II)	0.37
9	BARRIO SAN JUAN DE LOS RIOS	0.37
10	BARRIO SAN JUAN DE LOS RIOS	0.37
11	BARRIO SAN JUAN DE LOS RIOS	0.37
12	BARRIO SAN JUAN DE LOS RIOS	0.37
13	BARRIO SAN JUAN DE LOS RIOS	0.37
14	BARRIO SAN JUAN DE LOS RIOS	0.37
15	BARRIO SAN JUAN DE LOS RIOS	0.37
16	BARRIO SAN JUAN DE LOS RIOS	0.37
17	BARRIO SAN JUAN DE LOS RIOS	0.37
18	BARRIO SAN JUAN DE LOS RIOS	0.37
19	BARRIO SAN JUAN DE LOS RIOS	0.37
20	BARRIO SAN JUAN DE LOS RIOS	0.37
21	BARRIO SAN JUAN DE LOS RIOS	0.37
22	BARRIO SAN JUAN DE LOS RIOS	0.37
23	BARRIO SAN JUAN DE LOS RIOS	0.37
24	BARRIO SAN JUAN DE LOS RIOS	0.37
25	BARRIO SAN JUAN DE LOS RIOS	0.37
26	BARRIO SAN JUAN DE LOS RIOS	0.37
27	BARRIO SAN JUAN DE LOS RIOS	0.37
28	BARRIO SAN JUAN DE LOS RIOS	0.37
29	BARRIO SAN JUAN DE LOS RIOS	0.37
30	BARRIO SAN JUAN DE LOS RIOS	0.37
31	BARRIO SAN JUAN DE LOS RIOS	0.37
32	BARRIO SAN JUAN DE LOS RIOS	0.37
33	BARRIO SAN JUAN DE LOS RIOS	0.37
34	BARRIO SAN JUAN DE LOS RIOS	0.37
35	BARRIO SAN JUAN DE LOS RIOS	0.37
36	BARRIO SAN JUAN DE LOS RIOS	0.37
37	BARRIO SAN JUAN DE LOS RIOS	0.37
38	BARRIO SAN JUAN DE LOS RIOS	0.37
39	BARRIO SAN JUAN DE LOS RIOS	0.37
40	BARRIO SAN JUAN DE LOS RIOS	0.37
41	BARRIO SAN JUAN DE LOS RIOS	0.37
42	BARRIO SAN JUAN DE LOS RIOS	0.37
43	BARRIO SAN JUAN DE LOS RIOS	0.37
44	BARRIO SAN JUAN DE LOS RIOS	0.37
45	BARRIO SAN JUAN DE LOS RIOS	0.37
46	BARRIO SAN JUAN DE LOS RIOS	0.37
47	BARRIO SAN JUAN DE LOS RIOS	0.37
48	BARRIO SAN JUAN DE LOS RIOS	0.37
49	BARRIO SAN JUAN DE LOS RIOS	0.37
50	BARRIO SAN JUAN DE LOS RIOS	0.37
51	BARRIO SAN JUAN DE LOS RIOS	0.37
52	BARRIO SAN JUAN DE LOS RIOS	0.37
53	BARRIO SAN JUAN DE LOS RIOS	0.37
54	BARRIO SAN JUAN DE LOS RIOS	0.37
55	BARRIO SAN JUAN DE LOS RIOS	0.37
56	BARRIO SAN JUAN DE LOS RIOS	0.37
57	BARRIO SAN JUAN DE LOS RIOS	0.37
58	BARRIO SAN JUAN DE LOS RIOS	0.37
59	BARRIO SAN JUAN DE LOS RIOS	0.37
60	BARRIO SAN JUAN DE LOS RIOS	0.37
61	BARRIO SAN JUAN DE LOS RIOS	0.37
62	BARRIO SAN JUAN DE LOS RIOS	0.37
63	BARRIO SAN JUAN DE LOS RIOS	0.37
64	BARRIO SAN JUAN DE LOS RIOS	0.37
65	BARRIO SAN JUAN DE LOS RIOS	0.37
66	BARRIO SAN JUAN DE LOS RIOS	0.37
67	BARRIO SAN JUAN DE LOS RIOS	0.37
68	BARRIO SAN JUAN DE LOS RIOS	0.37
69	BARRIO SAN JUAN DE LOS RIOS	0.37
70	BARRIO SAN JUAN DE LOS RIOS	0.37
71	BARRIO SAN JUAN DE LOS RIOS	0.37
72	BARRIO SAN JUAN DE LOS RIOS	0.37
73	BARRIO SAN JUAN DE LOS RIOS	0.37
74	BARRIO SAN JUAN DE LOS RIOS	0.37
75	BARRIO SAN JUAN DE LOS RIOS	0.37
76	BARRIO SAN JUAN DE LOS RIOS	0.37
77	BARRIO SAN JUAN DE LOS RIOS	0.37
78	BARRIO SAN JUAN DE LOS RIOS	0.37
79	BARRIO SAN JUAN DE LOS RIOS	0.37
80	BARRIO SAN JUAN DE LOS RIOS	0.37
81	BARRIO SAN JUAN DE LOS RIOS	0.37
82	BARRIO SAN JUAN DE LOS RIOS	0.37
83	BARRIO SAN JUAN DE LOS RIOS	0.37
84	BARRIO SAN JUAN DE LOS RIOS	0.37
85	BARRIO SAN JUAN DE LOS RIOS	0.37
86	BARRIO SAN JUAN DE LOS RIOS	0.37
87	BARRIO SAN JUAN DE LOS RIOS	0.37
88	BARRIO SAN JUAN DE LOS RIOS	0.37
89	BARRIO SAN JUAN DE LOS RIOS	0.37
90	BARRIO SAN JUAN DE LOS RIOS	0.37
91	BARRIO SAN JUAN DE LOS RIOS	0.37
92	BARRIO SAN JUAN DE LOS RIOS	0.37
93	BARRIO SAN JUAN DE LOS RIOS	0.37
94	BARRIO SAN JUAN DE LOS RIOS	0.37
95	BARRIO SAN JUAN DE LOS RIOS	0.37
96	BARRIO SAN JUAN DE LOS RIOS	0.37
97	BARRIO SAN JUAN DE LOS RIOS	0.37
98	BARRIO SAN JUAN DE LOS RIOS	0.37
99	BARRIO SAN JUAN DE LOS RIOS	0.37
100	BARRIO SAN JUAN DE LOS RIOS	0.37

SIMBOLOGIA	
—	LINTE URBANO
- - - - -	LINTE DE TERRENO PROPIEDAD DEL MINISTERIO DE SALUD PUBLICA
— · — · —	LINTE DE PRENIO

**MUNICIPIO DEL DISTRITO METROPOLITANO DE QUITO**  
**ECON. ROQUE SEVILLA**  
 ALCALDE DEL DISTRITO METROPOLITANO DE QUITO

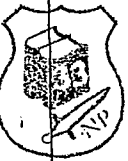
FRACCIONAMIENTO DEL LOTE # 18 DE PROPIEDAD DEL MINISTERIO DE SALUD PUBLICA, INTERVENCION ATUCUCHO PRIMERA ETAPA

FUENTES: DIRECCION GENERAL DE PLANIFICACION  
 DIRECCION DE AVALUOS Y CATASTROS  
 UNIDAD EJECUTORA PROYECTO LADERAS DEL PICHINCHA  
 CONTINENTE LEVANTAMIENTO PLANIMETRICO DE LA PROPIEDAD ATUCUCHO

FECHA: MAYO 2000 ESCALA: 1:1000  
 1 DE 10

SELLOR  
 MUNICIPIO DEL DISTRITO METROPOLITANO DE QUITO  
 DIRECCION GENERAL DE PLANIFICACION  
 UNIDAD EJECUTORA PROYECTO LADERAS DEL PICHINCHA  
 CONTINENTE LEVANTAMIENTO PLANIMETRICO DE LA PROPIEDAD ATUCUCHO  
 31 MAR 2000  
 DIRECTOR

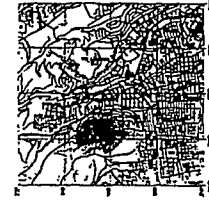
NOTARIA TRIGESIMA TERCERA



Dr. Nelson Prado  
NOTARIO  
QUITO - ECUADOR

1	2	3	4	5	6	7	8	9	10	11	12	13	14	15	16	17	18	19	20	21	22	23	24	25	26	27	28	29	30	31	32	33	34	35	36	37	38	39	40	41	42	43	44	45	46	47	48	49	50	51	52	53	54	55	56	57	58	59	60	61	62	63	64	65	66	67	68	69	70	71	72	73	74	75	76	77	78	79	80	81	82	83	84	85	86	87	88	89	90	91	92	93	94	95	96	97	98	99	100
---	---	---	---	---	---	---	---	---	----	----	----	----	----	----	----	----	----	----	----	----	----	----	----	----	----	----	----	----	----	----	----	----	----	----	----	----	----	----	----	----	----	----	----	----	----	----	----	----	----	----	----	----	----	----	----	----	----	----	----	----	----	----	----	----	----	----	----	----	----	----	----	----	----	----	----	----	----	----	----	----	----	----	----	----	----	----	----	----	----	----	----	----	----	----	----	----	----	----	-----

1	2	3	4	5	6	7	8	9	10	11	12	13	14	15	16	17	18	19	20	21	22	23	24	25	26	27	28	29	30	31	32	33	34	35	36	37	38	39	40	41	42	43	44	45	46	47	48	49	50	51	52	53	54	55	56	57	58	59	60	61	62	63	64	65	66	67	68	69	70	71	72	73	74	75	76	77	78	79	80	81	82	83	84	85	86	87	88	89	90	91	92	93	94	95	96	97	98	99	100
---	---	---	---	---	---	---	---	---	----	----	----	----	----	----	----	----	----	----	----	----	----	----	----	----	----	----	----	----	----	----	----	----	----	----	----	----	----	----	----	----	----	----	----	----	----	----	----	----	----	----	----	----	----	----	----	----	----	----	----	----	----	----	----	----	----	----	----	----	----	----	----	----	----	----	----	----	----	----	----	----	----	----	----	----	----	----	----	----	----	----	----	----	----	----	----	----	----	----	-----



1	2	3	4	5	6	7	8	9	10	11	12	13	14	15	16	17	18	19	20	21	22	23	24	25	26	27	28	29	30	31	32	33	34	35	36	37	38	39	40	41	42	43	44	45	46	47	48	49	50	51	52	53	54	55	56	57	58	59	60	61	62	63	64	65	66	67	68	69	70	71	72	73	74	75	76	77	78	79	80	81	82	83	84	85	86	87	88	89	90	91	92	93	94	95	96	97	98	99	100
---	---	---	---	---	---	---	---	---	----	----	----	----	----	----	----	----	----	----	----	----	----	----	----	----	----	----	----	----	----	----	----	----	----	----	----	----	----	----	----	----	----	----	----	----	----	----	----	----	----	----	----	----	----	----	----	----	----	----	----	----	----	----	----	----	----	----	----	----	----	----	----	----	----	----	----	----	----	----	----	----	----	----	----	----	----	----	----	----	----	----	----	----	----	----	----	----	----	----	-----

1	2	3	4	5	6	7	8	9	10	11	12	13	14	15	16	17	18	19	20	21	22	23	24	25	26	27	28	29	30	31	32	33	34	35	36	37	38	39	40	41	42	43	44	45	46	47	48	49	50	51	52	53	54	55	56	57	58	59	60	61	62	63	64	65	66	67	68	69	70	71	72	73	74	75	76	77	78	79	80	81	82	83	84	85	86	87	88	89	90	91	92	93	94	95	96	97	98	99	100
---	---	---	---	---	---	---	---	---	----	----	----	----	----	----	----	----	----	----	----	----	----	----	----	----	----	----	----	----	----	----	----	----	----	----	----	----	----	----	----	----	----	----	----	----	----	----	----	----	----	----	----	----	----	----	----	----	----	----	----	----	----	----	----	----	----	----	----	----	----	----	----	----	----	----	----	----	----	----	----	----	----	----	----	----	----	----	----	----	----	----	----	----	----	----	----	----	----	----	-----

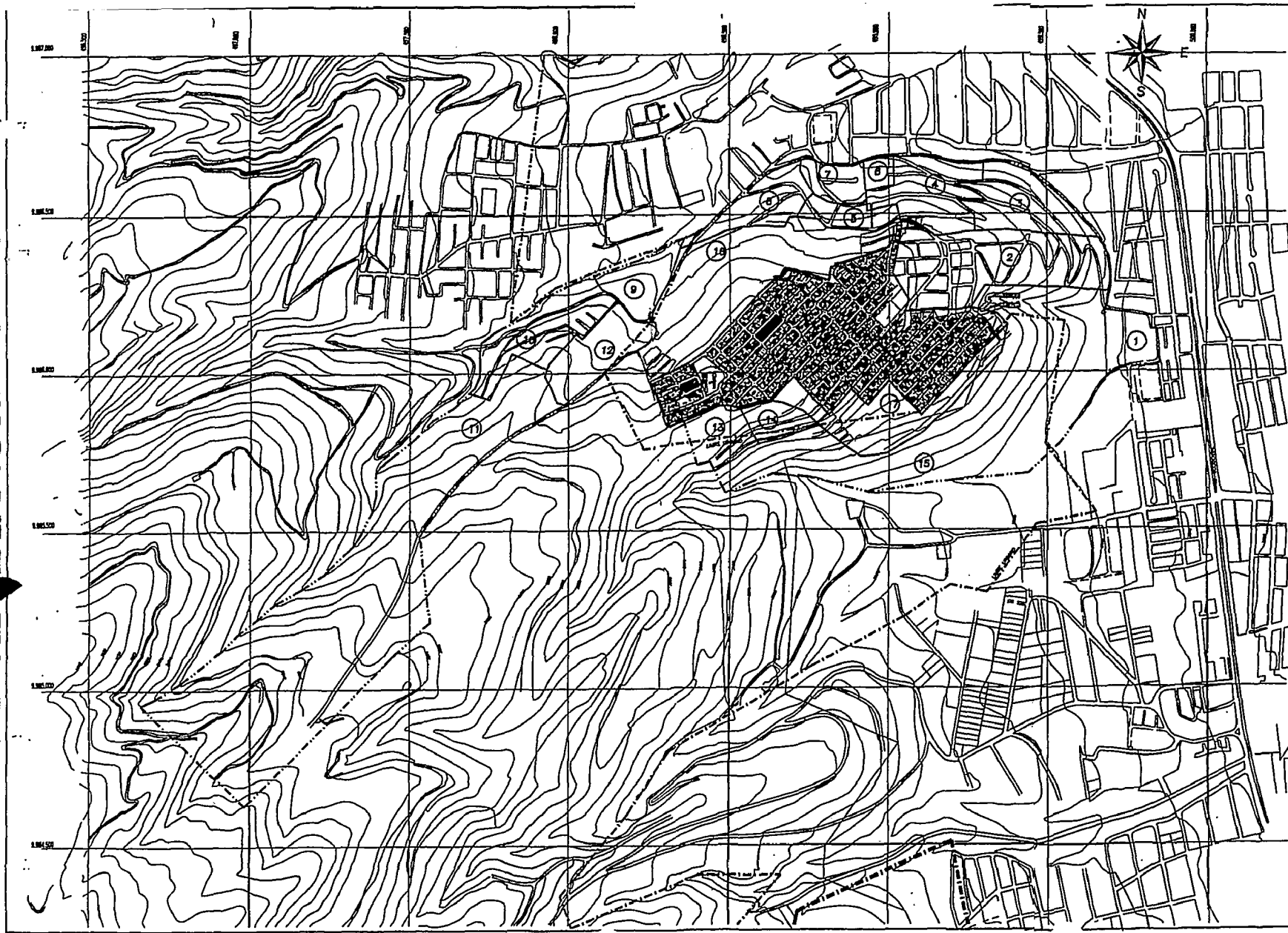
1	2	3	4	5	6	7	8	9	10	11	12	13	14	15	16	17	18	19	20	21	22	23	24	25	26	27	28	29	30	31	32	33	34	35	36	37	38	39	40	41	42	43	44	45	46	47	48	49	50	51	52	53	54	55	56	57	58	59	60	61	62	63	64	65	66	67	68	69	70	71	72	73	74	75	76	77	78	79	80	81	82	83	84	85	86	87	88	89	90	91	92	93	94	95	96	97	98	99	100
---	---	---	---	---	---	---	---	---	----	----	----	----	----	----	----	----	----	----	----	----	----	----	----	----	----	----	----	----	----	----	----	----	----	----	----	----	----	----	----	----	----	----	----	----	----	----	----	----	----	----	----	----	----	----	----	----	----	----	----	----	----	----	----	----	----	----	----	----	----	----	----	----	----	----	----	----	----	----	----	----	----	----	----	----	----	----	----	----	----	----	----	----	----	----	----	----	----	----	-----

CLASE DE AREAS		
DESCRIPCION	HA	M
AREA DE OBRAS	12.25	0.00
AREA DE OBRAS	1.72	0.00
AREA DE OBRAS	1.72	0.00
AREA DE OBRAS	2.25	0.00
AREA DE OBRAS	0.00	0.00

MUNICIPIO DEL DISTRITO METROPOLITANO DE QUITO  
ECON. ROQUE SEVILLA  
ALCALDE DEL DISTRITO METROPOLITANO DE QUITO  
PROCESAMIENTO DEL LOTE A SU PROPIEDAD  
DEL UBICADO DE LALLO P. J. J. J.  
AYUDADO P. J. J. J.  
DIRECCION GENERAL DE PLANEACION  
DIRECCION DE MAQUINARIA Y CALIDAD  
LINDA Y SERVICIO DE REGISTRO DEL DISTRITO  
QUITO - ECUADOR  
1 de 14  
El presente del lote...  
Dr. Nelson Prado

NOTARIA TRIGESIMA TERCERA: De conformidad con la facultad prevista en el Art. 18 de la Ley Notarial. CERTIFICO que la presente es fiel compulsa de la copia autentica que se me exhibió.  
04 MAR 2008  
Dr. Nelson Prado  
NOTARIO TRIGESIMO TERCERO





UBICACION

**CUADRO DE AREAS**

PRECIO	AREA (ha)
1	0.21
2	1.19
3	1.28
4	0.84
5	1.26
6	0.15
7	0.15
8	0.15
9	0.15
10	0.15
11	0.15
12	0.15
13	0.15
14	0.15
15	0.15
16	0.15
17	0.15
18	0.15
19	0.15
20	0.15
21	0.15
22	0.15
23	0.15
24	0.15
25	0.15
26	0.15
27	0.15
28	0.15
29	0.15
30	0.15
31	0.15
32	0.15
33	0.15
34	0.15
35	0.15
36	0.15
37	0.15
38	0.15
39	0.15
40	0.15
41	0.15
42	0.15
43	0.15
44	0.15
45	0.15
46	0.15
47	0.15
48	0.15
49	0.15
50	0.15

**SIMBOLOGIA**

--- 0.50 m ---	LINEA LIMITE
--- 1.00 m ---	LINEA DE SEÑALAMIENTO DEL TITULO DE PROPIEDAD
---	LINEA DE PROYECTO

**MUNICIPIO DEL DISTRITO METROPOLITANO DE QUITO**

**ECON. ROQUE SEVILLA**  
ALCALDE DEL DISTRITO METROPOLITANO DE QUITO




FRACCIONAMIENTO DEL LOTE # 14 DE PROPIEDAD DEL MINISTERIO DE SALUD PUBLICA, AREA ATUCCUCHO PRIMERA ETAPA

FUENTES: DIRECCION GENERAL DE PLANEACION  
DIRECCION DE AVALUO Y CATASTRO  
UNIDAD EJECUTIVA PROYECTO LAZARUS DEL PICHINCHA

CONTRATO: FRACCIONAMIENTO ADMINISTRATIVO DE LA PROPIEDAD DEL MINISTERIO DE SALUD PUBLICA

FECHA: 1 de 10

EL MUNICIPIO DEL DISTRITO METROPOLITANO DE QUITO  
DIRECCION GENERAL DE PLANEACION  
DIRECCION DE AVALUO Y CATASTRO  
UNIDAD EJECUTIVA PROYECTO LAZARUS DEL PICHINCHA  
FRACCIONAMIENTO ADMINISTRATIVO DE LA PROPIEDAD DEL MINISTERIO DE SALUD PUBLICA  
AREA ATUCCUCHO PRIMERA ETAPA  
FECHA: 1 de 10



**MUNICIPIO DEL DISTRITO METROPOLITANO DE QUITO**  
**ECON. ROQUE SEVILLA**  
 ALCALDE DEL DISTRITO METROPOLITANO DE QUITO

FRACCIONAMIENTO DEL LOTE # 18 DE PROPIEDAD DEL LIMITE DE SALUD PUBLICA con ANULACION PRIMERA ETAPA.

FUENTES: DIRECCION GENERAL DE PLANEACION, DIRECCION DE ANALISIS Y CALCULOS, UNIDAD EJECUTORA PROYECTO URBANOS DEL PICHINCHA.

CONTRATO: LICITACION PUBLICA DE LA PRIMERA ETAPA DEL PROYECTO URBANOS DEL PICHINCHA.

FECHA: 2 de 10

ESCALA: 1:500

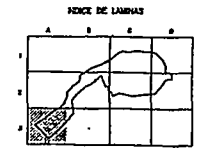
ELABORADO POR: [Firma]

REVISADO POR: [Firma]

APROBADO POR: [Firma]


FECHA: [Firma]

OTRO: [Firma]



SUBOLOGIA

-----	LÍNEA LIMITE
-----	LINEA DE SUELO PLANO
-----	LÍNEA DE PIEDRA



**MUNICIPIO DEL DISTRITO METROPOLITANO DE QUITO**

**ECON. ROQUE SEVILLA**  
ALCALDE DEL DISTRITO METROPOLITANO DE QUITO

FRACCIONAMIENTO DEL LOTE 6 A DE PROPIEDAD DEL INSTITUTO DE SALUD PUBLICA *INSP* AVILCENCO PRIMERA ETAPA

PLANTEAMIENTO: DIRECCION GENERAL DE PLANEACION  
DIRECCION DE ANALISIS Y CANTEROS  
UNIDAD TECNICA INTEGRAL LAZARUS VALDIVIA

PROYECTO: 3 DE 14

PROYECTISTA: MAURICIO BORDA LIZB


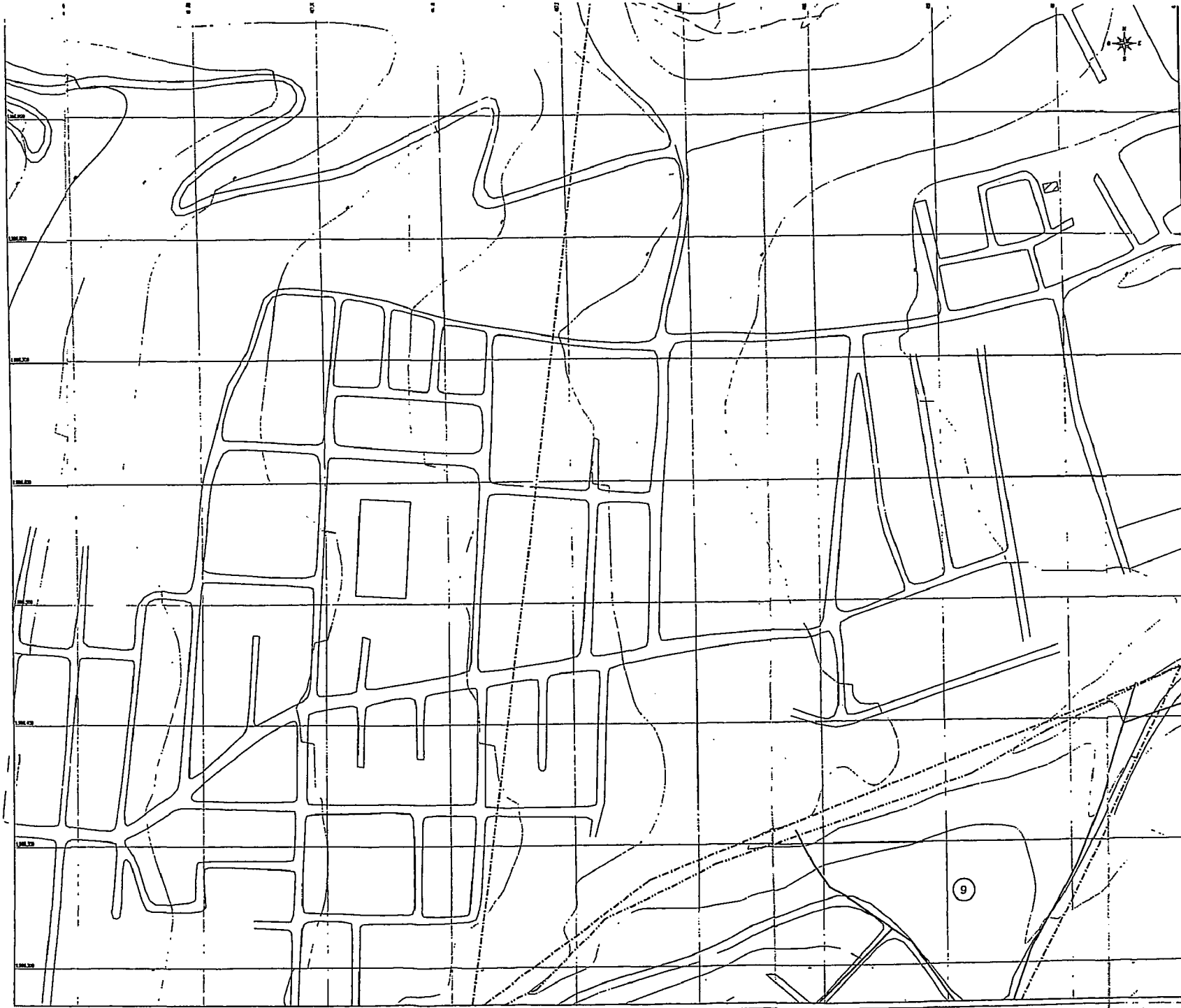
ELABORADO POR: *[Signature]*

REVISADO POR: *[Signature]*

APROBADO POR: *[Signature]*

FECHA: 12/07/2011

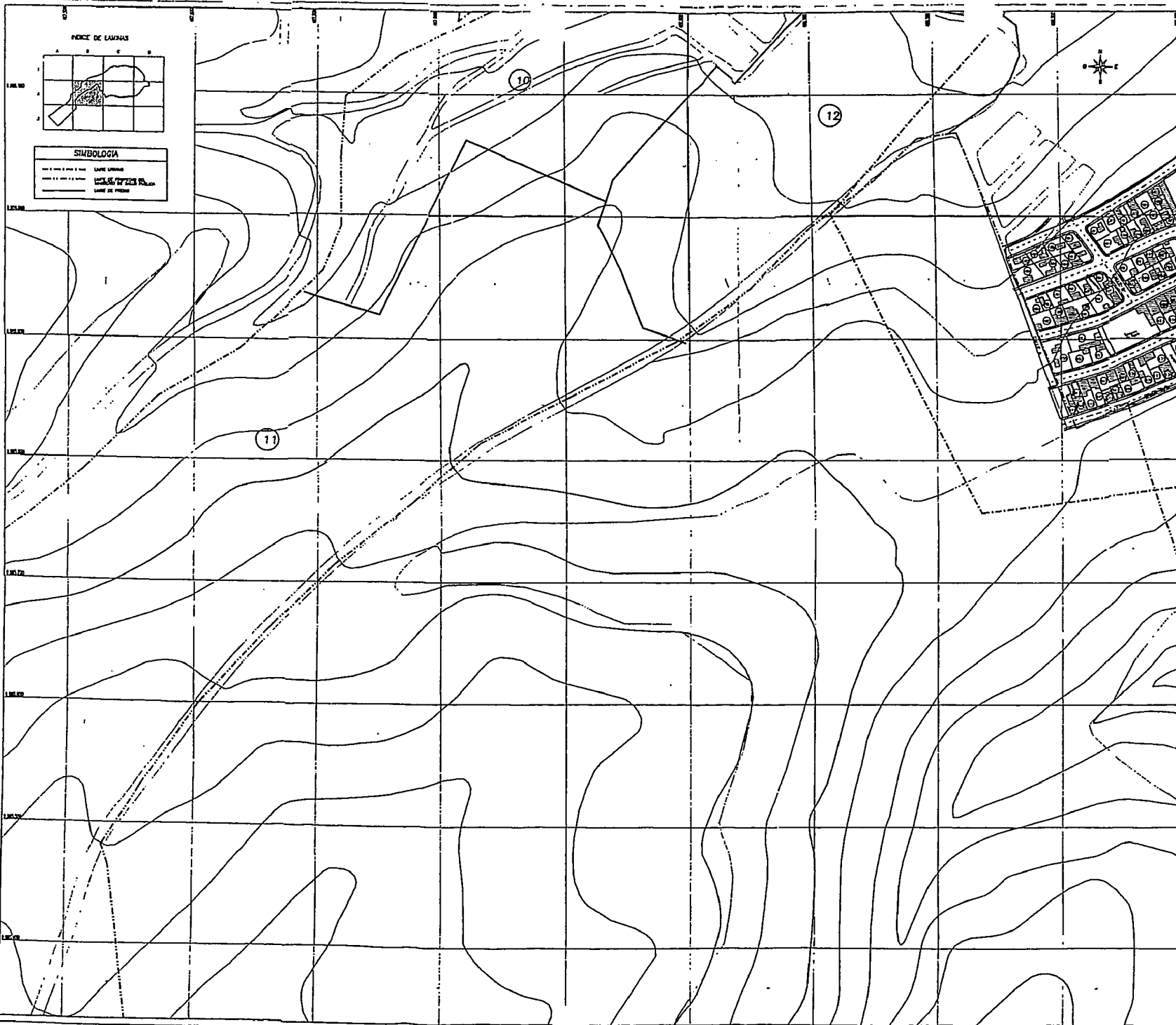
ESCALA: 1:500



SIMBOLOGIA

---	LÍNEA SIMPLE
---	LÍNEA DE PROTECCIÓN PÚBLICA
---	LÍNEA DE FRENTE

<b>MUNICIPIO DEL DISTRITO METROPOLITANO DE QUITO</b>	
<b>ECON. ROQUE SEVILLA</b> ALCALDE DEL DISTRITO METROPOLITANO DE QUITO	
FRACCIONAMIENTO DEL LOTE # 18 DE PROPIEDAD DEL MINISTERIO DE SALUD PÚBLICA ATUQUECHO PRIMERA ETAPA	
FUENTE: DIRECCIÓN GENERAL DE PLANEACIÓN, DIRECCIÓN DE AVILLOS Y CALLEJONES, UNIDAD EJECUTIVA PROYECTOS URBANOS DEL PIONERO	
ESCALA: 1:5000	4 DE 10
FECHA: MAYO 2000	LUGAR: QUITO
DISEÑO:	



**INDICE DE LAMINAS**

A	B	C	D
1	2	3	4

**SIMBOLOGIA**

----- LINEA LIMITE  
 ----- LINEA DE PROYECTO  
 ----- LINEA DE PROYECTO

No.	Descripción	Superficie	Valor	Observaciones
1	...	...	...	...
2	...	...	...	...
3	...	...	...	...
4	...	...	...	...
5	...	...	...	...
6	...	...	...	...
7	...	...	...	...
8	...	...	...	...
9	...	...	...	...
10	...	...	...	...
11	...	...	...	...
12	...	...	...	...
13	...	...	...	...
14	...	...	...	...
15	...	...	...	...
16	...	...	...	...
17	...	...	...	...
18	...	...	...	...
19	...	...	...	...
20	...	...	...	...
21	...	...	...	...
22	...	...	...	...
23	...	...	...	...
24	...	...	...	...
25	...	...	...	...
26	...	...	...	...
27	...	...	...	...
28	...	...	...	...
29	...	...	...	...
30	...	...	...	...
31	...	...	...	...
32	...	...	...	...
33	...	...	...	...
34	...	...	...	...
35	...	...	...	...
36	...	...	...	...
37	...	...	...	...
38	...	...	...	...
39	...	...	...	...
40	...	...	...	...
41	...	...	...	...
42	...	...	...	...
43	...	...	...	...
44	...	...	...	...
45	...	...	...	...
46	...	...	...	...
47	...	...	...	...
48	...	...	...	...
49	...	...	...	...
50	...	...	...	...

**MUNICIPIO DEL DISTRITO METROPOLITANO DE QUITO**

**ECON. ROQUE SEVILLA**  
 ALCALDE DEL DISTRITO METROPOLITANO DE QUITO

**FUNDACION DEL LOTE 18 DE PROPIEDAD DEL MINISTERIO DE SALUD PUBLICA**  
 ATUACION PREALABORA

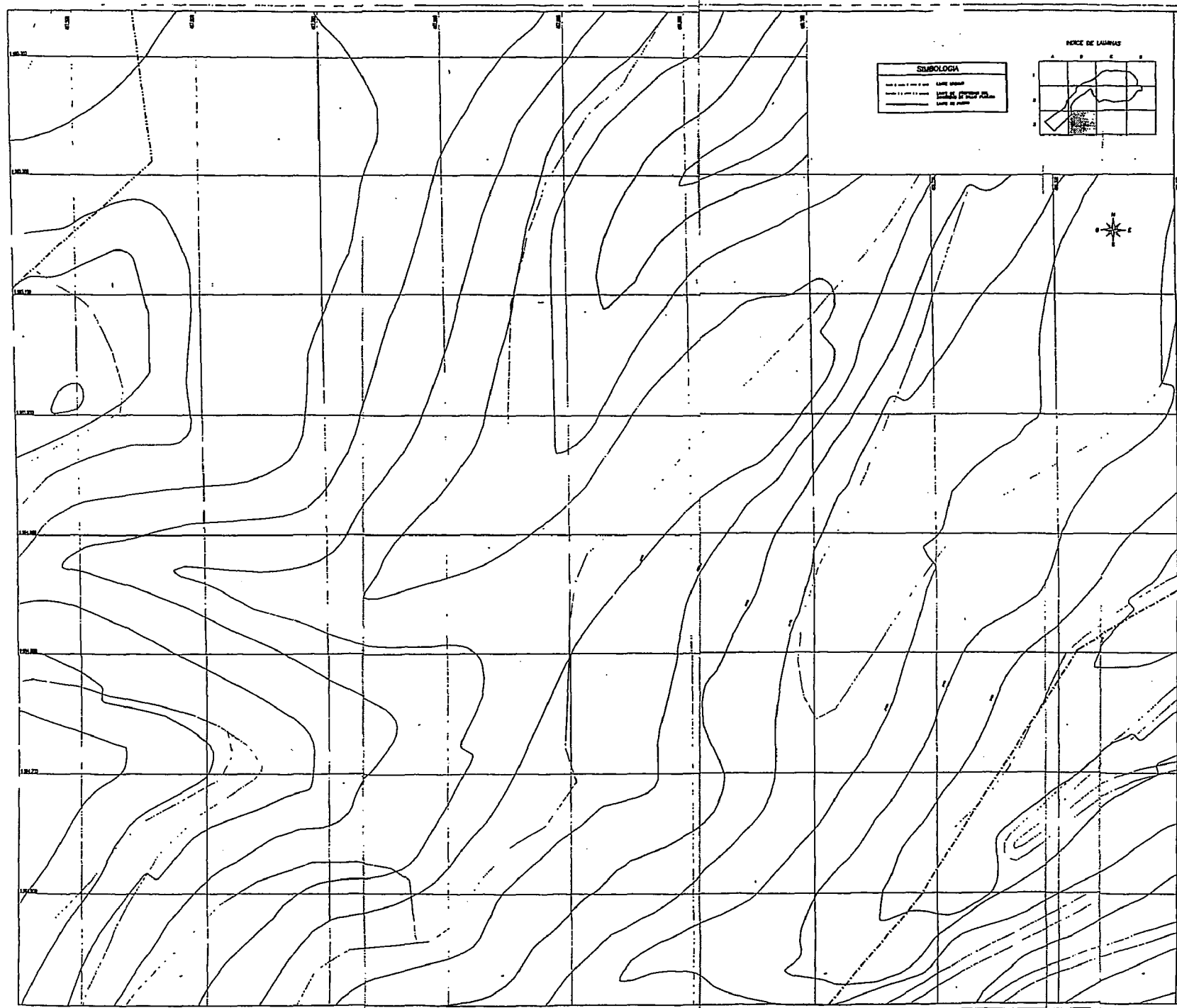
**PLANTA**  
 DIRECCION GENERAL DE PLANIFICACION  
 SUBDIRECCION DE ANALISIS Y CATASTRO  
 UNIDAD DE CLASIFICACION DE PROYECTOS DE INGENIERIA

Escala: 1:5000

FECHA: MAYO 2008


5 DE 10

**PROYECTO DE INGENIERIA**  
 MUNICIPIO DEL DISTRITO METROPOLITANO DE QUITO  
 ALCALDE: ROQUE SEVILLA  
 DIRECCION GENERAL DE PLANIFICACION  
 SUBDIRECCION DE ANALISIS Y CATASTRO  
 UNIDAD DE CLASIFICACION DE PROYECTOS DE INGENIERIA  
 FECHA: MAYO 2008



**SIMBOLOGIA**

-----	LINEA DE CERRAMIENTO
-----	LINEA DE CERRAMIENTO
-----	LINEA DE CERRAMIENTO



No.	Descripción	Superficie	Valor	Observaciones
1				
2				
3				
4				
5				
6				
7				
8				
9				
10				
11				
12				
13				
14				
15				
16				
17				
18				
19				
20				
21				
22				
23				
24				
25				
26				
27				
28				
29				
30				
31				
32				
33				
34				
35				
36				
37				
38				
39				
40				
41				
42				
43				
44				
45				
46				
47				
48				
49				
50				
51				
52				
53				
54				
55				
56				
57				
58				
59				
60				
61				
62				
63				
64				
65				
66				
67				
68				
69				
70				
71				
72				
73				
74				
75				
76				
77				
78				
79				
80				
81				
82				
83				
84				
85				
86				
87				
88				
89				
90				
91				
92				
93				
94				
95				
96				
97				
98				
99				
100				

**MUNICIPIO DEL DISTRITO METROPOLITANO DE QUITO**

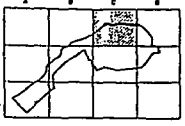
**ECON. ROQUE SEVILLA**  
ALCALDE DEL DISTRITO METROPOLITANO DE QUITO

**FACCIONAMIENTO DEL LOTE # 10 DE LA PROPIEDAD DEL DISTRITO DE SAN PEDRO DE CALLES PRIMERA ETAPA**

**FUENTES:**  
DIRECCION GENERAL DE PLANEACION  
DIRECCION DE ANALISIS Y CATASTRO  
UNIDAD EJECUTIVA PROYECTO LAGRANA DEL PICHINCHA

**6** DE 10

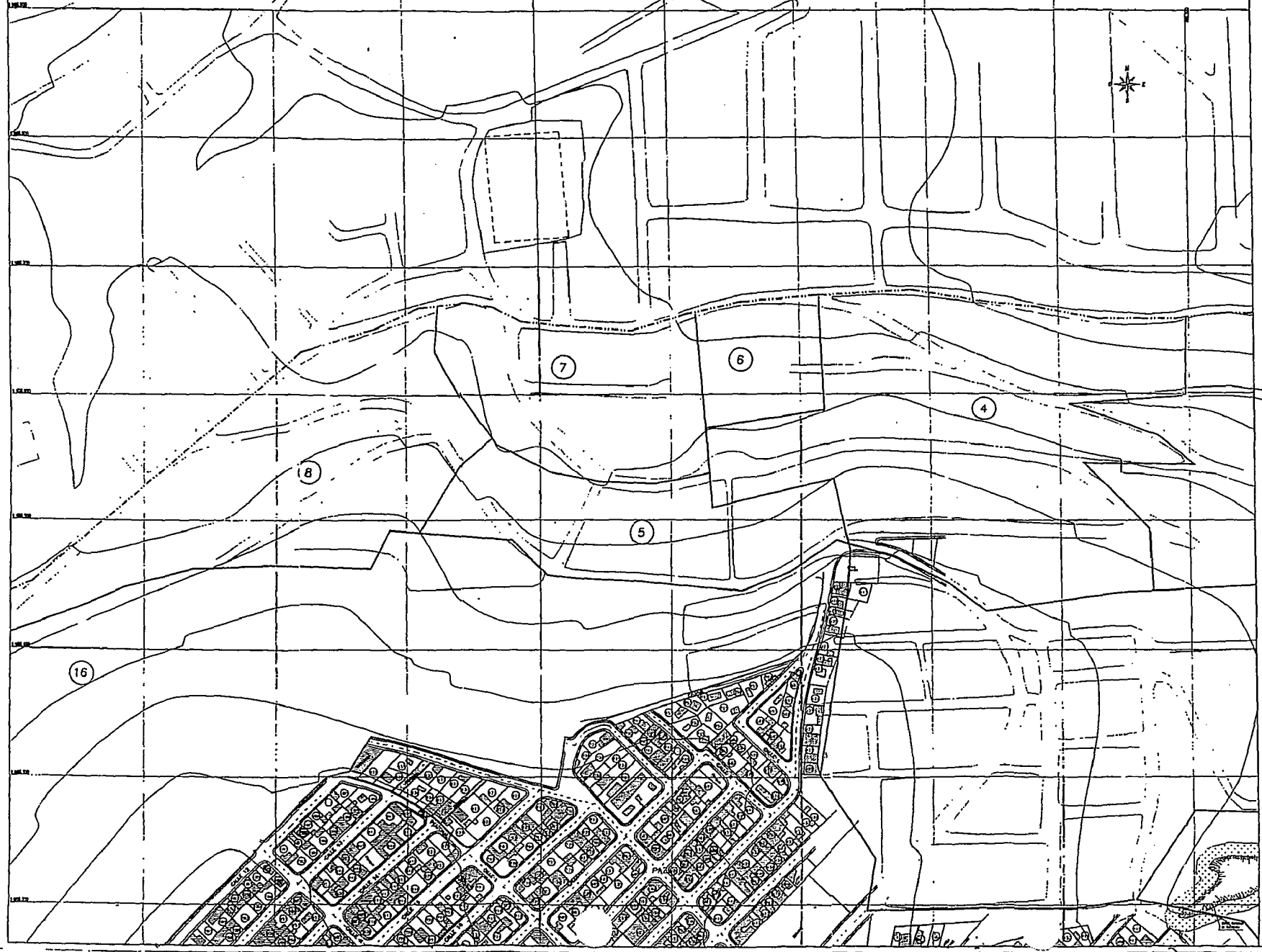
**ELABORADO POR:** [Firma]  
**REVISADO POR:** [Firma]  
**APROBADO POR:** [Firma]



**SIMBOLOGIA**

(Symbol)	LINEA DE LOTE
(Symbol)	LINEA DE CALLE
(Symbol)	LINEA DE FRENTE

Numero	Area	Superficie	Valor
1	...	...	...
2	...	...	...
3	...	...	...
4	...	...	...
5	...	...	...
6	...	...	...
7	...	...	...
8	...	...	...
9	...	...	...
10	...	...	...
11	...	...	...
12	...	...	...
13	...	...	...
14	...	...	...
15	...	...	...
16	...	...	...
17	...	...	...
18	...	...	...
19	...	...	...
20	...	...	...



Numero	Area	Superficie	Valor
1	...	...	...
2	...	...	...
3	...	...	...
4	...	...	...
5	...	...	...
6	...	...	...
7	...	...	...
8	...	...	...
9	...	...	...
10	...	...	...
11	...	...	...
12	...	...	...
13	...	...	...
14	...	...	...
15	...	...	...
16	...	...	...
17	...	...	...
18	...	...	...
19	...	...	...
20	...	...	...

**MUNICIPIO DEL DISTRITO METROPOLITANO DE QUITO**

**ECON. ROQUE SEVILLA**  
ALCALDE DEL DISTRITO METROPOLITANO DE QUITO

FRACCIONAMIENTO DEL LOTE # 18 DE PROPIEDAD DEL MINISTERIO DE SALUD PUBLICA ATUANDO PRIMERA ETAPA

FUENTES: DIRECCION GENERAL DE PLANNIFICACION, DIRECCION DE AVALUOS Y CATASTROS, UNIDAD EJECUTIVA PROYECTO LADENAS DEL PEDERNALE

MUNICIPIO DE SAN PABLO

FECHA: MARZO 1984

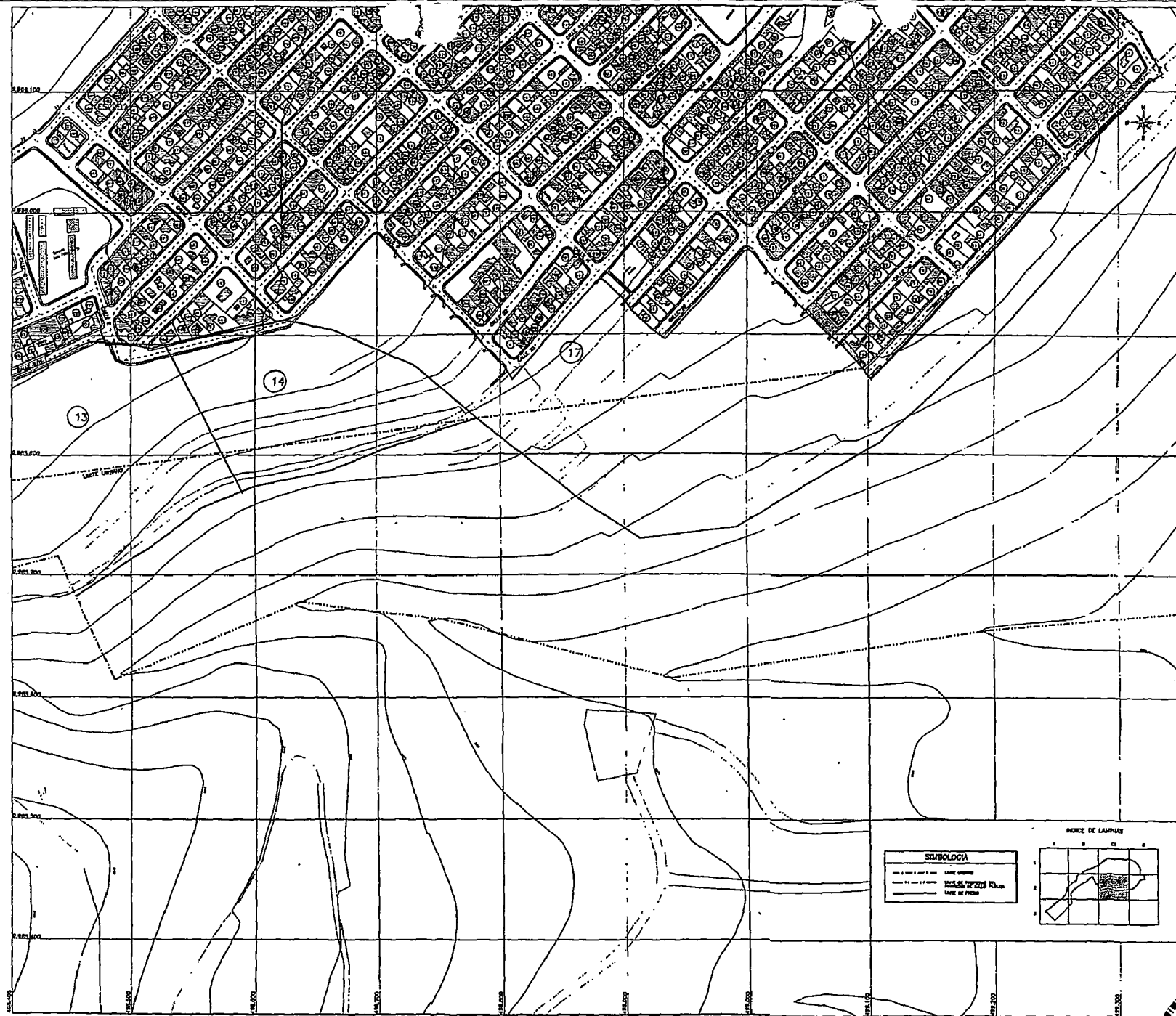
7 DE 18

ELABORADO POR: [Signature]

REVISADO POR: [Signature]

ELABORADO POR: [Signature]

REVISADO POR: [Signature]



Parcela	Superficie	Propietario	Observaciones
1	...	...	...
2	...	...	...
3	...	...	...
4	...	...	...
5	...	...	...
6	...	...	...
7	...	...	...
8	...	...	...
9	...	...	...
10	...	...	...
11	...	...	...
12	...	...	...
13	...	...	...
14	...	...	...
15	...	...	...
16	...	...	...
17	...	...	...
18	...	...	...
19	...	...	...
20	...	...	...
21	...	...	...
22	...	...	...
23	...	...	...
24	...	...	...
25	...	...	...
26	...	...	...
27	...	...	...
28	...	...	...
29	...	...	...
30	...	...	...
31	...	...	...
32	...	...	...
33	...	...	...
34	...	...	...
35	...	...	...
36	...	...	...
37	...	...	...
38	...	...	...
39	...	...	...
40	...	...	...
41	...	...	...
42	...	...	...
43	...	...	...
44	...	...	...
45	...	...	...
46	...	...	...
47	...	...	...
48	...	...	...
49	...	...	...
50	...	...	...

**MUNICIPIO DEL DISTRITO METROPOLITANO DE QUITO**

**ECON. ROQUE SEVILLA**  
ALCALDE DEL DISTRITO METROPOLITANO DE QUITO

FRACCIONAMIENTO DEL LOTE # 18 DE PROPIEDAD DEL MINISTERIO DE SALUD PUBLICA  
ATUACION PERSONA ETAPA

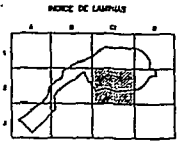
FUENTE: DIRECCION NACIONAL DE PLANEACION  
DIRECCION DE AMALIAM Y CATASTRO  
LABORIO ESPECIALIZADO EN PROYECTOS URBANOS DEL ICFOP-ENAHSA

FECHA: 14/03/2011  
LUGAR: QUITO

8 DE 18

**SUBSOLUCIA**

...	...
...	...



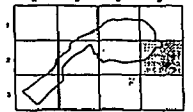
APROBADO POR EL DISTRITO METROPOLITANO DE QUITO  
EL 14/03/2011  
CON FOLIO 23.1.14.01.2011  
SE APRUEBA EL PLAN DE ORDENAMIENTO TERRITORIAL DEL DISTRITO METROPOLITANO DE QUITO  
EN EL MARCO DEL PROGRAMA DE ORDENAMIENTO TERRITORIAL DEL DISTRITO METROPOLITANO DE QUITO

ESTADO DE SERVICIO  
FOLIO 23.1.14.01.2011  
11/03/2011





INDICE DE LÍNEAS



SIMBOLOGÍA

---	LÍNEA LIMITE
---	LOTES Y Pisos PLAN
---	LÍNEA DE PISO

<b>MUNICIPIO DEL DISTRITO METROPOLITANO DE QUITO</b>	
<b>ECON. ROQUE SEVILLA</b> ALCALDE DEL DISTRITO METROPOLITANO DE QUITO	
PLANTEAMIENTO DEL LOTE # 18 DE PROPIEDAD DEL LINDERO DE SALUD PUBLICA INTERCOMUNAL ATUQUEO PARRAL ESPAÑA	
PROYECTO: DIRECCION GENERAL DE PLANEACION DIRECCION DE ANALISIS Y CATASTROS UNIDAD EJECUTIVA PROYECTACION DE PROMOCION	
CONTENIDO: LINDEROS DE PROPIEDADES DE LA PROMOCION PLANTEAMIENTO DE LINDEROS DE LA PROMOCION	
ESCALA: 1:1000	HOJA: <b>10</b> DE 10
AUTORIZACION DEL MUNICIPIO DEL DISTRITO METROPOLITANO DE QUITO PARA EL PLANTEAMIENTO DEL LOTE # 18 DE PROPIEDAD DEL LINDERO DE SALUD PUBLICA INTERCOMUNAL ATUQUEO PARRAL ESPAÑA EN VIRTUD DEL ACUERDO DE COLABORACION ENTRE EL MUNICIPIO DEL DISTRITO METROPOLITANO DE QUITO Y LA UNIVERSIDAD DE TOROQUEO PROGRAMAS PL. U.M.E.A.	
FIRMAS:  ALCALDE DEL DISTRITO METROPOLITANO DE QUITO	

RESUMEN DE AREAS PLANO 2000		
NOMBRE	AREA	UNIDAD
LOTE 1	27.926,4520	m <sup>2</sup>
LOTE 2	133.067,4430	m <sup>2</sup>
LOTE 3	60.393,1823	m <sup>2</sup>
LOTE 4	60.779,3444	m <sup>2</sup>
LOTE 5	21.599,8506	m <sup>2</sup>
LOTE 6	8.722,1912	m <sup>2</sup>
LOTE 7	22.568,3018	m <sup>2</sup>
LOTE 8	40.919,4204	m <sup>2</sup>
LOTE 9	32.502,9445	m <sup>2</sup>
LOTE 10	66.950,6614	m <sup>2</sup>
LOTE 11	487.583,7058	m <sup>2</sup>
LOTE 12	50.781,6501	m <sup>2</sup>
LOTE 13	31.382,0525	m <sup>2</sup>
LOTE 14	21.069,5267	m <sup>2</sup>
LOTE 15	316.035,3902	m <sup>2</sup>
LOTE 16	162.002,2477	m <sup>2</sup>
LOTE 17	75.510,2407	m <sup>2</sup>
LOTE 18	324.482,7543	m <sup>2</sup>
<b>TOTAL</b>	<b>1.944.277,3597</b>	<b>m<sup>2</sup></b>

194,4277 HA

RESUMEN DE AREAS PLANO 2000				
NOMBRE	PREDIO	AREA (Ha)	AREA (Ha) plano:2000	AREA (m <sup>2</sup> ) plano:2000
LOTE 1	COLEGIO LUCIANO ANDRADE MARIN	2,33	2,79	27.926,45
LOTE 2	COOPERATIVA DE VIVIENDA PABLO ARTURO SUAREZ	11,08	13,31	133.067,44
LOTE 3	BARRIO EL BOSQUE	7,38	6,04	60.393,18
LOTE 4	BARRIO EL TRIUNFO	6,61	6,08	60.779,34
LOTE 5	BARRIO NUEVOS HORIZONTES	1,55	2,16	21.599,85
LOTE 6	VARIOS PROPIETARIOS (1)	0,18	0,87	8.722,19
LOTE 7	BARRIO SAN JOSÉ	1,79	2,26	22.568,30
LOTE 8	VARIOS PROPIETARIOS (2)	4,80	4,09	40.919,42
LOTE 9	VARIOS PROPIETARIOS (3)	2,56	3,25	32.502,94
LOTE 10	BARRIO SAN JACINTO DE ATUCUCHO	5,54	6,69	66.950,66
LOTE 11	PREDIO RUMILOMA	37,76	48,76	487.583,71
LOTE 12	SANTA LETICIA	3,43	5,08	50.781,65
LOTE 13	PREDIO LA DOLOROSA	2,67	3,14	31.382,05
LOTE 14	PREDIO SAN RAFAEL	1,28	2,11	21.069,53
LOTE 15	MINISTERIO DE SALUD PUBLICA	33,54	31,60	316.035,39
LOTE 16	AREA DE RESERVA ATUCUCHO	16,20	16,20	162.002,25
LOTE 17	AREA DE RESERVA ATUCUCHO	7,40	7,55	75.510,24
LOTE 18	AREA URBANA ATUCUCHO (1074 LOTES)	30,10	32,45	324.482,75
TOTAL		176,00	194,43	1.944.277,36

A = Min. TOTAL (URB + NO URB)   
 B = SEPARADOS   
 - URB   
 - NO URB

32.45   
 16.20   
 48.65   
 13.31   
 62.00

RESUMEN DE AREAS PLANO 2000 (MSP)			
NOMBRE	PREDIO	AREA (Ha) plano 2000	AREA (m2) plano 2000
LOTE 5	BARRIO NUEVOS HORIZONTES	2,16	21.599,85
LOTE 10	BARRIO SAN JACINTO DE ATUCUCHO	6,69	66.950,66
LOTE 11	PREDIO RUMILOMA	48,76	487.583,71
LOTE 12	SANTA LETICIA	5,08	50.781,65
LOTE 13	PREDIO LA DOLOROSA	3,14	31.382,05
LOTE 14	PREDIO SAN RAFAEL	2,11	21.069,53
LOTE 15	MINISTERIO DE SALUD PUBLICA	31,60	316.035,39
LOTE 16	AREA DE RESERVA ATUCUCHO	16,20	162.002,25
LOTE 17	AREA DE RESERVA ATUCUCHO	7,55	75.510,24
LOTE 18	AREA URBANA ATUCUCHO (1074 LOTES)	32,45	324.482,75
<b>TOTAL</b>		<b>155,74</b>	<b>1.557.398,08</b>
AREA URBANA		<b>127,06</b>	<b>1.270.646,18</b>
AREA FLU		<b>67,36</b>	<b>673.631,18</b>

RESUMEN DE AREAS PLANO 2000 (MSP) AREA URBANIZABLE			
NOMBRE	PREDIO	AREA (Ha) plano 2000	AREA (m2) plano 2000
LOTE 5	BARRIO NUEVOS HORIZONTES	2,16	21.599,85
LOTE 13	PREDIO LA DOLOROSA	3,14	31.382,05
LOTE 14	PREDIO SAN RAFAEL	2,11	21.069,53
LOTE 16	AREA DE RESERVA ATUCUCHO	16,20	162.002,25
LOTE 17	AREA DE RESERVA ATUCUCHO	7,55	75.510,24
LOTE 18	AREA URBANA ATUCUCHO (1074 LOTES)	32,45	324.482,75
<b>TOTAL</b>		<b>63,61</b>	<b>636.046,67</b>

RESUMEN DE AREAS PLANO 2000 (MSP) AREA NO URBANIZABLE			
NOMBRE	PREDIO	AREA (Ha) plano 2000	AREA (m2) plano 2000
LOTE 10	BARRIO SAN JACINTO DE ATUCUCHO	6,69	66.950,66
LOTE 11	PREDIO RUMILOMA	48,76	487.583,71
LOTE 12	SANTA LETICIA	5,08	50.781,65
LOTE 15	MINISTERIO DE SALUD PUBLICA	31,60	316.035,39
<b>TOTAL</b>		<b>92,13</b>	<b>921.351,41</b>

A	MSP (URB + NO URB)		155,74	1.557.398,08
B	MSP	URB	63,61	636.046,67
		UN	92,13	2.193.444,75

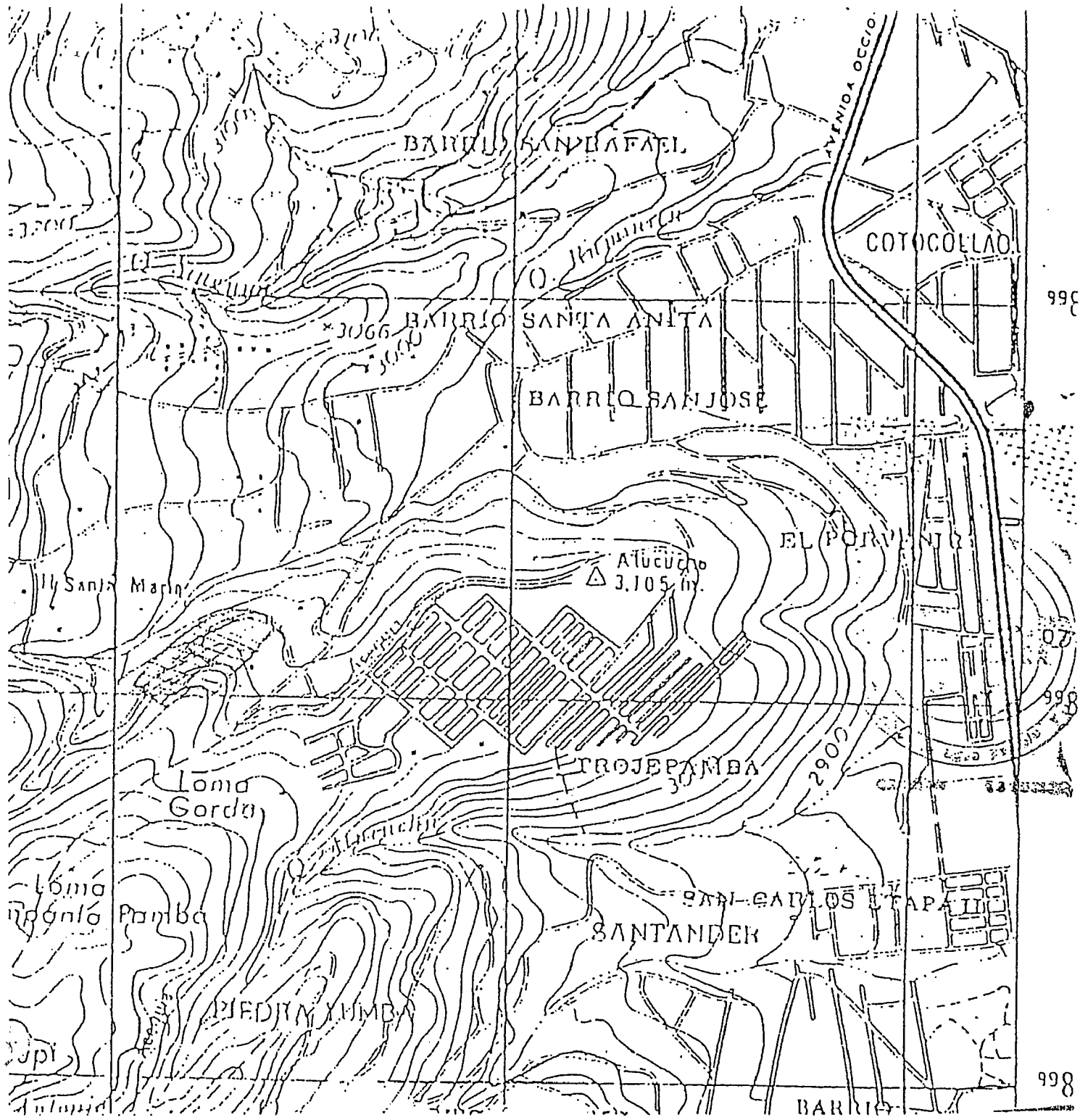
<b>RESUMEN DE AREAS PLANO 2000 (MSP)</b>			
<b>NOMBRE</b>	<b>PREDIO</b>	<b>AREA (Ha) plano 2000</b>	<b>AREA (m2) plano 2000</b>
LOTE 5	BARRIO NUEVOS HORIZONTES	2,16	21.599,85
LOTE 10	BARRIO SAN JACINTO DE ATUCUCHO	6,69	66.950,66
LOTE 11	PREDIO RUMILOMA	48,76	487.583,71
LOTE 12	SANTA LETICIA	5,08	50.781,65
LOTE 13	PREDIO LA DOLOROSA	3,14	31.382,05
LOTE 14	PREDIO SAN RAFAEL	2,11	21.069,53
LOTE 15	MINISTERIO DE SALUD PUBLICA	31,60	316.035,39
LOTE 16	AREA DE RESERVA ATUCUCHO	16,20	162.002,25
LOTE 17	AREA DE RESERVA ATUCUCHO	7,55	75.510,24
LOTE 18	AREA URBANA ATUCUCHO (1074 LOTES)	32,45	324.482,75
<b>TOTAL</b>		<b>155,74</b>	<b>1.557.398,08</b>

<b>AREA URBANA</b>	<b>127,06</b>	<b>1.270.646,18</b>
<b>AREA FLU</b>	<b>67,36</b>	<b>673.631,18</b>

<b>RESUMEN DE AREAS PLANO 2000 (MSP) AREA URBANIZABLE</b>			
<b>NOMBRE</b>	<b>PREDIO</b>	<b>AREA (Ha) plano 2000</b>	<b>AREA (m2) plano 2000</b>
LOTE 5	BARRIO NUEVOS HORIZONTES	2,16	21.599,85
LOTE 13	PREDIO LA DOLOROSA	3,14	31.382,05
LOTE 14	PREDIO SAN RAFAEL	2,11	21.069,53
LOTE 16	AREA DE RESERVA ATUCUCHO	16,20	162.002,25
LOTE 17	AREA DE RESERVA ATUCUCHO	7,55	75.510,24
LOTE 18	AREA URBANA ATUCUCHO (1074 LOTES)	32,45	324.482,75
<b>TOTAL</b>		<b>63,61</b>	<b>636.046,67</b>

<b>RESUMEN DE AREAS PLANO 2000 (MSP) AREA NO URBANIZABLE</b>			
<b>NOMBRE</b>	<b>PREDIO</b>	<b>AREA (Ha) plano 2000</b>	<b>AREA (m2) plano 2000</b>
LOTE 10	BARRIO SAN JACINTO DE ATUCUCHO	6,69	66.950,66
LOTE 11	PREDIO RUMILOMA	48,76	487.583,71
LOTE 12	SANTA LETICIA	5,08	50.781,65
LOTE 15	MINISTERIO DE SALUD PUBLICA	31,60	316.035,39
<b>TOTAL</b>		<b>92,13</b>	<b>921.351,41</b>

<b>A</b>	<b>MSP (URB + NO URB)</b>		<b>155,74</b>	<b>1.557.398,08</b>
<b>B</b>	<b>MSP</b>	<b>URB</b>	<b>63,61</b>	<b>636.046,67</b>
		<b>UN</b>	<b>92,13</b>	<b>2.193.444,75</b>



# **INFORMES TÉCNICOS**

**\*TRAZADOS VIALES**

**\*PUNTOS GPS**

**\*BORDES DE QUEBRADA**

**\*LOTE POR LOTE**



Administración Zonal Norte  
Eugenio Espejo

3 Norte

Ref. Memorandos: UERB-AZD-(152/153/154)-2010

25 NOV 2010

Quito,

Sr. Diego Dávila

Coordinador "UERB" – La Delicia

Presente.-

De mis consideraciones:

En atención a los Memorandos Nos. UERB-AZD-152-153-154-2010, donde solicita que se remita "la información sobre las vías aprobadas según Mapa de Categorización y Dimensionamiento Vial, propuestas viales realizadas por la Administración o en proceso de aprobación", de los siguientes predios:

- 1.- Predio No. 5191217, clave catastral: 14630 09 001, Cooperativa de Vivienda La Colina de Guayllabamba, Parroquia Guayllabamba, Sector Patria Libre.
- 2.- Clave Catastral No: 14529 01 015, Comité Pro Mejoras: Barrio Santa Rosa de Guayllabamba, Parroquia Guayllabamba, Sector San Ignacio.
- 3.- Clave Catastral No: 42501 25 005, Comité Pro Mejoras: Barrio Atucucho, Parroquia Cochapamba, Sector Atucucho.

Al respecto, adjunto podrá encontrar en cada caso el reporte del departamento de Obras Públicas Zonales, donde se explica si existe o no proyecto de Trazado Vial de ese sector, así como la revisión del Mapa de categorización y Dimensionamiento Vial correspondiente.

Lo cual remito para los fines consiguientes.

Atentamente

Arq. Oswaldo Granda Páez

Administrador Zonal "Eugenio Espejo"

ADJ: Lo indicado





MUNICIPIO DEL DISTRITO  
METROPOLITANO DE QUITO  
ADMINISTRACION  
ZONA NORTE

## MEMORANDO

PARA : Ing.. Roberto Chiriboga  
Coordinador Gestión y Control Zonal

DE : Jefe Departamento Obras Públicas y Transporte

ASUNTO : En el texto.

MEMO : 1485-OPT-AZN


FECHA : 23 de noviembre del 2010



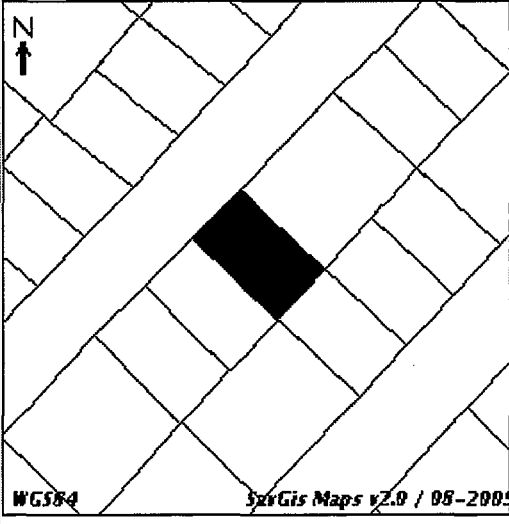
Con memorando No. UERB-AZD-153-2010 de 16 de noviembre de 2010, el señor Diego Dávila, Coordinador "UERB"-La Delicia comunica que: *"Por medio del presente solicito a Usted autorice a quien corresponda se remita la información sobre las vías aprobadas según Mapa de Categorización y Dimensionamiento Vial, propuestas viales realizadas por la Administración o en proceso de aprobación; del Comité Pro Mejoras: Barrio Atucucho con Clave Catastral 42501 25 005; que se encuentra ubicado: Parroquia-Cochapamba, Sector Atucucho. Debido a que nos encontramos en proceso de legalización del asentamiento antes mencionado."*

Al respecto informo que revisado el Mapa de Categorización y Dimensionamiento vial (Mapa B3 D), de la Ordenanza 0031 que contiene el Plan de Uso y Ocupación del Suelo publicado en la Edición Especial No. 83 del registro oficial de 24 de octubre de 2008, el sector motivo del su requerimiento no cuenta con un ancho de regularización específico, sin embargo el ancho vial podrá definirse de acuerdo al Cuadro No.1 de Especificaciones Mínimas de Vías Urbanas, copia que adjunto, de la Ordenanza mencionada anteriormente; además informo que revisado el archivo de esta Administración Zonal se ha verificado que en la Hoja Topográfica No.42501 no existe algún proyecto de Trazado Vial del sector en cuestión.

Atentamente,

  
Ing. Rene Pinto Moreno

Elaborado por: Ing. Patricio Valle 

			
<b>Consulta de datos de zonificación</b>			
<b>fecha:</b> Martes 16 de Noviembre del 2010 (12:51)		Secretaría de Coordinación Territorial y Participación	
<b>1.- Identificación del Propietario *</b>		<b>3.- Esquema de Ubicación del predio</b>	
Número del predio: 388195 Clave Catastral: 42501 25 005 000 000 000 Cédula de identidad: 00000000000000 Nombre del propietario: BARRIO LA PAZ			
<b>2.- Identificación del Predio *</b>			
Parroquia: Cochapamba Barrio / Sector: ATUCUCHO <b>Datos de terreno *</b> Área de terreno: 110,00 m2 Área de construcción: 93,0 m2 Frente: 7,9 m Propiedad horizontal: NO Derechos y acciones: NO			
<b>Calle</b>	<b>Ancho</b>	<b>Referencia</b>	<b>Retiro mts</b>
<b>4.- Regulaciones</b>			
<b>Zona</b> <b>Zonificación:</b> D3(D203-80) <b>Lote mínimo:</b> 200 m2 <b>Frente mínimo:</b> 10 m <b>COS-TOTAL:</b> 240 % <b>COS-PB:</b> 80 % <b>Forma de Ocupación del Suelo:</b> (D) Continua sobre línea <b>Clasificación del suelo:</b> (SU) Suelo Urbano <b>Etapas de incorporación:</b> Etapas 1 (2006 hasta 2010) <b>Uso Principal:</b> (R2) Residencia mediana densidad		<b>Pisos</b> <b>Altura:</b> 9 m <b>Número de pisos:</b> 3  <b>Retiros</b> <b>Frontal:</b> 0 m <b>Lateral:</b> 0 m <b>Posterior:</b> 3 m <b>Entre Bloques:</b> 6 m	
<b>5.- Afectaciones</b>			
<b>6.- Observaciones</b>			
<b>7.- Notas</b>			
- Para iniciar cualquier proceso de habilitación de la edificación, del suelo o actividad, se deberá obtener el Informe de Regulación Metropolitana respectivo en la Administración Zonal correspondiente. - Los datos aquí presentados están referidos al Plan de Uso y Ocupación del Suelo e instrumentos de planificación complementarios, vigentes en el DMQ. * Estas áreas de información son responsabilidad de la Dirección de Avalúos y Catastros. Si existe algún error en los datos de identificación del propietario o del predio acercarse a la ventanilla de Avalúos y Catastros de la Administración Zonal correspondiente para la actualización.			

Cuadro No. 1

ESPECIFICACIONES MINIMAS PARA VIAS URBANAS

Cuadro No. 1	DIMENSIONES MINIMAS DE LAS VIAS URBANAS											CARACTERISTICAS TECNICAS	
	TIPO	N° de carriles por sentido	Ancho de carril (m)	Pavimento	Acera (m)	Espaldón interno (m)	Espaldón Externo (m)	Carriles Estacionamiento	Ancho Carril de Estacionamiento (m)	Ancho Total de Vía (m)	Distancia paralela entre ejes vías (m)	Longitud de los Módulos (m)	Velocidad de proyecto (km/h)
Expresa <sup>1</sup>	3	3,65	6		1,05	2,5			35	3001 ó >	Variable	90	80
Semi-Expresa	2	3,65	6		0,5	2			25,6	1501-3000	Variable	70	70
Arterial <sup>1</sup>	3	3,65	4	5					35,9	1501-3000	Variable	70	60
Colectoras:													
A	2	3,65	4	3,5			2	2,2	30	501-1500	1001 ó >	70	50
B	2	3,5		3,5			2	2,2	25,4	400-500	501-1000	50	40
Locales:	N° total de carriles												
C	2	3		3			2	2	16		401-500		Máx 30
D	2	3		3			1	2	14		301-400		Máx 30
E	2	3		3					12		101-300		Máx 30
F	2	3		2					10		Hasta 100		
Peatonal <sup>2</sup>									6		Hasta 80		
Escalinatas <sup>3</sup>		3				1,5			6				

NOTA 1: El número de carriles puede ser menor al mínimo especificado si el estudio de tráfico lo sustenta.

NOTA 2: El nivel de la capa de rodadura debe estar al nivel de las aceras colindantes con rampas que permitan el ingreso de vehículos de emergencia.

NOTA 3: La sección de las escalinatas incluye canalotas para el traslado de bicicletas (Ver Art. 20).

**CLIENTE:** MUNICIPIO DEL DISTRITO METROPOLITANO DE QUITO  
**BARRIO:** ATUCUCHO  
**PARROQUIA:** COCHAPAMBA  
**FECHA:** 12 DE NOVIEMBRE DEL 2010  
**SISTEMA DE COORDENADAS PLANO DE QUITO DATUM WGS-84**

National coordinate system: QUITO\_WGS84  
 Projection type : Transverse Mercator  
  
 Reference system : WGS\_84  
 Axis : 6378137.000 [m]  
 Flat : 1 / 298.2572235630001000

-----  
 Parameters: Transverse Mercator  
 -----

Central meridian of projection zone : 281.500  
 False easting at central meridian : 500000.000  
 False northing at southernmost parallel: 1000000.000  
 Scale factor : 1.000458  
 Southernmost parallel of latitude : 0.000

dx: 0.000m  
 dy: 0.000m  
 dz: 0.000m  
 ex: 0.000000"  
 ey: 0.000000"  
 ez: 0.000000"  
 m: 1.000000000000

-----  
 Plane coordinates of transformed points:  
 -----

Transformed points : Fixed Parameters  
 Unit used : m

Name	Zone	North	East	ortho Hgt	geoid Hgt	Scale	Converg
VIETIC	9978846.214	500236.452	2831.019	25.622	1.00000881	0 00 00.026	
GPS01	9985792.018	498277.290	3163.167	25.426	0.99995710	0 00 00.125	
GPS02	9985683.193	498185.538	3167.553	25.415	0.99995642	0 00 00.132	
GPS03	9985618.702	498668.140	3105.483	25.430	0.99996615	0 00 00.098	
GPS04	9985784.161	498824.767	3082.825	25.442	0.99996970	0 00 00.085	
GPS05	9985929.217	498755.162	3094.783	25.441	0.99996782	0 00 00.089	
GPS06	9985743.638	498588.657	3116.595	25.435	0.99996440	0 00 00.103	

  
 Ing. Luis Alberto Báuz Tapia MSc.

**CLIENTES:** MUNICIPIO DEL DISTRITO METROPOLITANO DE QUITO  
**BARRIO:** ATUCUCHO  
**PARROQUIA:** COCHAPAMBA  
**FECHA:** JULIO DEL 2011  
**SISTEMA DE COORDENADAS PLANO DE QUITO DATUM WGS-84**

National coordinate system: QUITO\_WGS84  
 Projection type : Transverse Mercator  
  
 Reference system : WGS\_84  
 Axis : 6378137.000 [m]  
 Flat : 1 / 298.2572235630001000

-----  
 Parameters: Transverse Mercator  
 -----

Central meridian of projection zone : 281.500  
 False easting at central meridian : 500000.000  
 False northing at southermost parallel: 10000000.000  
 Scale factor : 1.000458  
 Southermost parallel of latitude : 0.000

dx: 0.000m  
 dy: 0.000m  
 dz: 0.000m  
 ex: 0.000000"  
 ey: 0.000000"  
 ez: 0.000000"  
 m: 1.000000000000

-----  
 Plane coordinates of transformed points:  
 -----

Transformed points : Fixed Parameters  
 Unit used : m

Name	Zone North	East	ortho Hgt	geoid Hgt	Scale	Converg
VIETIC	9978846.214	500236.452	2831.019	25.622	1.00000881	0 00 00.026
GPS-1	9985794.2198	498277.4653	3163.167	25.667	1.00001900	0 00 00.184

ING. LUIS ALBERTO BAÚZ TAPIA MSc.  
 CONSULTOR

CLIENTES: MUNICIPIO DEL DISTRITO METROPOLITANO DE QUITO  
 BARRIO: ATUCUCHO  
 PARROQUIA: COCHAPAMBA  
 FECHA: JULIO DEL 2011  
 SISTEMA DE COORDENADAS PLANO DE QUITO DATUM WGS-84

National coordinate system: QUITO\_WGS84  
 Projection type : Transverse Mercator  
  
 Reference system : WGS\_84  
 Axis : 6378137.000 [m]  
 Flat : 1 / 298.2572235630001000

-----  
 Parameters: Transverse Mercator  
 -----

Central meridian of projection zone : 281.500  
 False easting at central meridian : 500000.000  
 False northing at southernmost parallel: 10000000.000  
 Scale factor : 1.000458  
 Southernmost parallel of latitude : 0.000

dx: 0.000m  
 dy: 0.000m  
 dz: 0.000m  
 ex: 0.000000"  
 ey: 0.000000"  
 ez: 0.000000"  
 m: 1.000000000000

-----  
 Plane coordinates of transformed points:  
 -----

Transformed points : Fixed Parameters  
 Unit used : m

Name	Zone	North	East	ortho Hgt	geoid Hgt	Scale	Converg
VIETIC	9978846.214	500236.452	2831.019	25.622	1.00000881	0 00 00.026	
GPS-2	9985685.3948	498185.7133	3167.553	25.667	1.00001900	0 00 00.184	

ING. LUIS ALBERTO BAÚZ TAPIA MSc.  
 CONSULTOR

CLIENTES: MUNICIPIO DEL DISTRITO METROPOLITANO DE QUITO  
 BARRIO: ATUCUCHO  
 PARROQUIA: COCHAPAMBA  
 FECHA: JULIO DEL 2011  
 SISTEMA DE COORDENADAS PLANO DE QUITO DATUM WGS-84

National coordinate system: QUITO\_WGS84  
 Projection type : Transverse Mercator  
  
 Reference system : WGS\_84  
 Axis : 6378137.000 [m]  
 Flat : 1 / 298.2572235630001000

-----  
 Parameters: Transverse Mercator  
 -----

Central meridian of projection zone : 281.500  
 False easting at central meridian : 500000.000  
 False northing at southernmost parallel: 1000000.000  
 Scale factor : 1.000458  
 Southernmost parallel of latitude : 0.000

dx: 0.000m  
 dy: 0.000m  
 dz: 0.000m  
 ex: 0.000000"  
 ey: 0.000000"  
 ez: 0.000000"  
 m: 1.000000000000

-----  
 Plane coordinates of transformed points:  
 -----

Transformed points : Fixed Parameters  
 Unit used : m

Name	Zone	North	East	ortho Hgt	geoid Hgt	Scale	Converg
VIETIC	9978846.214	500236.452	2831.019	25.622	1.00000881	0 00 00.026	
GPS-3	9985620.9038	498668.3153	3105.483	25.667	1.00001900	0 00 00.184	

ING. LUIS ALBERTO BAÚZ TAPIA MSc.  
 CONSULTOR

CLIENTES: MUNICIPIO DEL DISTRITO METROPOLITANO DE QUITO  
BARRIO: ATUCUCHO  
PARROQUIA: COCHAPAMBA  
FECHA: JULIO DEL 2011  
SISTEMA DE COORDENADAS PLANO DE QUITO DATUM WGS-84

National coordinate system: QUITO\_WGS84  
Projection type : Transverse Mercator  
  
Reference system : WGS\_84  
Axis : 6378137.000 [m]  
Flat : 1 / 298.2572235630001000

-----  
Parameters: Transverse Mercator  
-----

Central meridian of projection zone : 281.500  
False easting at central meridian : 500000.000  
False northing at southernmost parallel: 1000000.000  
Scale factor : 1.000458  
Southernmost parallel of latitude : 0.000

dx: 0.000m  
dy: 0.000m  
dz: 0.000m  
ex: 0.000000"  
ey: 0.000000"  
ez: 0.000000"  
m: 1.00000000000

-----  
Plane coordinates of transformed points:  
-----

Transformed points : Fixed Parameters  
Unit used : m

Name	Zone	North	East	ortho Hgt	geoid Hgt	Scale	Converg
VIETIC	9978846.214	500236.452	2831.019	25.622	1.00000881	0 00 00.026	
GPS-4	9985786.3628	498824.9423	3082.825	25.667	1.00001900	0 00 00.184	

ING. LUIS ALBERTO BAÚZ TAPIA MSc.  
CONSULTOR



**CLIENTES:** MUNICIPIO DEL DISTRITO METROPOLITANO DE QUITO  
**BARRIO:** ATUCUCHO  
**PARROQUIA:** COCHAPAMBA  
**FECHA:** JULIO DEL 2011  
**SISTEMA DE COORDENADAS PLANO DE QUITO DATUM WGS-84**

National coordinate system: QUITO\_WGS84  
 Projection type : Transverse Mercator  
  
 Reference system : WGS\_84  
     Axis : 6378137.000 [m]  
     Flat : 1 / 298.2572235630001000

-----  
 Parameters: Transverse Mercator  
 -----

Central meridian of projection zone : 281.500  
 False easting at central meridian : 500000.000  
 False northing at southermost parallel: 10000000.000  
 Scale factor : 1.000458  
 Southermost parallel of latitude : 0.000

dx: 0.000m  
 dy: 0.000m  
 dz: 0.000m  
 ex: 0.000000"  
 ey: 0.000000"  
 ez: 0.000000"  
 m: 1.00000000000

-----  
 Plane coordinates of transformed points:  
 -----

Transformed points : Fixed Parameters  
 Unit used : m

Name	Zone North	East	ortho Hgt	geoid Hgt	Scale	Converg
VIETIC	9978846.214	500236.452	2831.019	25.622	1.00000881	0 00 00.026
GPS-5	9985931.4188	498755.3373	3094.783	25.667	1.00001900	0 00 00.184

ING. LUIS ALBERTO BAÚZ TAPIA MSc.  
 CONSULTOR

**CLIENTES:** MUNICIPIO DEL DISTRITO METROPOLITANO DE QUITO  
**BARRIO:** ATUCUCHO  
**PARROQUIA:** COCHAPAMBA  
**FECHA:** JULIO DEL 2011  
**SISTEMA DE COORDENADAS PLANO DE QUITO DATUM WGS-84**

National coordinate system: QUITO\_WGS84  
 Projection type : Transverse Mercator  
  
 Reference system : WGS\_84  
 Axis : 6378137.000 [m]  
 Flat : 1 / 298.2572235630001000

-----  
 Parameters: Transverse Mercator  
 -----

Central meridian of projection zone : 281.500  
 False easting at central meridian : 500000.000  
 False northing at southernmost parallel: 10000000.000  
 Scale factor : 1.000458  
 Southernmost parallel of latitude : 0.000

dx: 0.000m  
 dy: 0.000m  
 dz: 0.000m  
 ex: 0.000000"  
 ey: 0.000000"  
 ez: 0.000000"  
 m: 1.000000000000

-----  
 Plane coordinates of transformed points:  
 -----

Transformed points : Fixed Parameters  
 Unit used : m

Name	Zone North	East	ortho Hgt	geoid Hgt	Scale	Converg
VIETIC	9978846.214	500236.452	2831.019	25.622	1.00000881	0 00 00.026
GPS-6	9985745.8398	498588.8323	3116.595	25.667	1.00001900	0 00 00.184

ING. LUIS ALBERTO BAÚZ TAPIA MSc.  
 CONSULTOR

**CLIENTES:** MUNICIPIO DEL DISTRITO METROPOLITANO DE QUITO  
**SECTOR:** EL BOSQUE  
**PARROQUIA:** COCHAPAMBA  
**FECHA:** JULIO DEL 2011  
**SISTEMA DE COORDENADAS PLANO DE QUITO DATUM WGS-84**

National coordinate system: QUITO\_WGS84  
 Projection type : Transverse Mercator

Reference system : WGS\_84  
 Axis : 6378137.000 [m]  
 Flat : 1 / 298.2572235630001000

-----  
 Parameters: Transverse Mercator  
 -----

Central meridian of projection zone : 281.500  
 False easting at central meridian : 500000.000  
 False northing at southermost parallel: 10000000.000  
 Scale factor : 1.000458  
 Southermost parallel of latitude : 0.000

dx: 0.000m  
 dy: 0.000m  
 dz: 0.000m  
 ex: 0.000000"  
 ey: 0.000000"  
 ez: 0.000000"  
 m: 1.000000000000

-----  
 Plane coordinates of transformed points:  
 -----

Transformed points : Fixed Parameters  
 Unit used : m

Name	Zone North	East	ortho Hgt	geoid Hgt	Scale	Converg
VIETIC	9978846.214	500236.452	2831.019	25.622	1.00000881	0 00 00.026
GPS-7	9985770.7731	499265.1792	2961.258	25.667	1.00001900	0 00 00.184

ING. LUIS ALBERTO BAÚZ TAPIA MSc.  
 CONSULTOR

**CLIENTES:** MUNICIPIO DEL DISTRITO METROPOLITANO DE QUITO  
**SECTOR:** EL BOSQUE  
**PARROQUIA:** COCHAPAMBA  
**FECHA:** JULIO DEL 2011  
**SISTEMA DE COORDENADAS PLANO DE QUITO DATUM WGS-84**

National coordinate system: QUITO\_WGS84  
 Projection type : Transverse Mercator

Reference system : WGS\_84  
 Axis : 6378137.000 [m]  
 Flat : 1 / 298.2572235630001000

-----  
 Parameters: Transverse Mercator  
 -----

Central meridian of projection zone : 281.500  
 False easting at central meridian : 500000.000  
 False northing at southernmost parallel: 10000000.000  
 Scale factor : 1.000458  
 Southernmost parallel of latitude : 0.000

dx: 0.000m  
 dy: 0.000m  
 dz: 0.000m  
 ex: 0.000000"  
 ey: 0.000000"  
 ez: 0.000000"  
 m: 1.000000000000

-----  
 Plane coordinates of transformed points:  
 -----

Transformed points : Fixed Parameters  
 Unit used : m

Name	Zone	North	East	ortho Hgt	geoid Hgt	Scale	Converg
VIETIC	9978846.214	500236.452	2831.019	25.622	1.00000881	0 00 00.026	
GPS-8	9985827.7851	499423.4772	2885.780	25.667	1.00001900	0 00 00.184	

ING. LUIS ALBERTO BAÚZ TAPIA MSc.  
 CONSULTOR

**CLIENTES:** MUNICIPIO DEL DISTRITO METROPOLITANO DE QUITO  
**SECTOR:** EL BOSQUE  
**PARROQUIA:** COCHAPAMBA  
**FECHA:** JULIO DEL 2011  
**SISTEMA DE COORDENADAS PLANO DE QUITO DATUM WGS-84**

National coordinate system: QUITO\_WGS84  
 Projection type : Transverse Mercator

Reference system : WGS\_84  
 Axis : 6378137.000 [m]  
 Flat : 1 / 298.2572235630001000

-----  
 Parameters: Transverse Mercator  
 -----

Central meridian of projection zone : 281.500  
 False easting at central meridian : 500000.000  
 False northing at southernmost parallel: 10000000.000  
 Scale factor : 1.000458  
 Southernmost parallel of latitude : 0.000

dx: 0.000m  
 dy: 0.000m  
 dz: 0.000m  
 ex: 0.000000"  
 ey: 0.000000"  
 ez: 0.000000"  
 m: 1.000000000000

-----  
 Plane coordinates of transformed points:  
 -----

Transformed points : Fixed Parameters  
 Unit used : m

Name	Zone North	East	ortho Hgt	geoid Hgt	Scale	Converg
VIETIC	9978846.214	500236.452	2831.019	25.622	1.00000881	0 00 00.026
GPS-9	9985668.6718	499407.9430	2886.925	25.667	1.00001900	0 00 00.184

ING. LUIS ALBERTO BAÚZ TAPIA MSc.  
 CONSULTOR



Unidad Especial  
"Regula tu Barrio"

SECRETARIA DE COORDINACION TERRITORIAL Y PARTICIPACION - UNIDAD

CONTROL DE TRAMITE INTERNO

**ESPECIAL "REGULA TU BARRIO"**

**No. 0126**

PROCEDENCIA: Dirección Metropolitana de Catastro	Fecha de recepción	Clase y número	Anexos
REMITENTE:	10-feb-11	Of. 0989	1 hoja, 5 planos y 1 cd.
SUSCRIBE: Ing. Daniel Hidalgo, Director			

ASUNTO: El Ing. Daniel Hidalgo, Director de Catastro remite la restitución del borde superior de quebrada, que colinda con el Barrio "Atucucho", ubicado en la parroquia Cochapamba, los mismos que se encuentran implantados en los planos adjuntos.

ENVIADO A	Recibido por:	ACCION	Fecha	Contestado con:
Ing. Diego Dávila		Para conocimiento	10/02/2011	
ERB - La Delicia		Para conocimiento	10/02/2011	

Observaciones:	Archivado en:
	Fecha:

MUNICIPIO DEL DISTRITO METROPOLITANO DE QUITO  
DIRECCIÓN METROPOLITANA DE CATASTRO

Ing. MSc.

Diego Dávila

COORDINADORA UNIDAD ESPECIAL REGULA  
TU BARRIO ZONA LA DELICIA

Presente

000989

10 FEB 2011

De mi consideración:

En atención a su pedido, que se tramita con hoja de control 10510 -DMC del 01 de diciembre del 2010 mediante el cual solicita la restitución del borde superior de la quebrada, que colinda con el Barrio "ATUCUCHO", ubicado en la parroquia COCHAPAMBA de este Distrito.

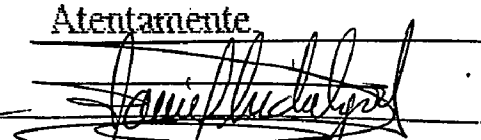
Al respecto esta Dependencia le informa que en base a la inspección realizada al sitio, a la toma de puntos GPS, al levantamiento topográfico presentado y a los archivos cartográficos del sector se define el BORDE SUPERIOR DE QUEBRADA y los BORDES DE TALUD los mismos que se implantan en plano adjunto.

Se informa que el borde superior de quebrada tiene 80° de pendiente promedio y los bordes de talud tienen 86° de pendiente promedio calculada, para que se proceda conforme Ordenanza Metropolitana N° 255 del Registro Oficial N° 413 con fecha 28 de agosto del 2008.

Además se informa que será la U.E.R.B la que valide la información de cada lote con la respectiva inspección de campo.

El sello no certifica, ni reconoce legalidad, ni legitimidad de medidas, linderos y superficies; tampoco quita ni da derechos sobre la propiedad del inmueble.

Atentamente

  
Ing. Daniel Hidalgo Villalba

DIRECTOR METROPOLITANO DE CATASTRO

Ing. Efraim Zurita Pérez

JEFE DE PROGRAMA CATASTRO

  
Arq. Marcis Laines

ANALISTA CATASTRAL

Ref. HOJA DE CONTROL 10510- DMC

Adjunto: Documentación recibida.

OFICIO No. 107 - BQ

07-02-2011



Unidad Especial  
"Regula tu Barrio"

Recibido por: José María  
Firma: \_\_\_\_\_  
Fecha: 10 febrero - 2011

**MUNICIPIO DEL DISTRITO METROPOLITANO DE QUITO**  
**DIRECCIÓN METROPOLITANA DE CATASTRO**

Ing. MSc.

Diego Dávila

**COORDINADORA UNIDAD ESPECIAL REGULA  
TU BARRIO ZONA LA DELICIA**

Presente

0000989

10 FEB 2011

De mi consideración:

En atención a su pedido, que se tramita con hoja de control 10510 -DMC del 01 de diciembre del 2010 mediante el cual solicita la restitución del borde superior de la quebrada, que colinda con el Barrio "ATUCUCHO", ubicado en la parroquia COCHAPAMBA de este Distrito.

Al respecto esta Dependencia le informa que en base a la inspección realizada al sitio, a la toma de puntos GPS, al levantamiento topográfico presentado y a los archivos cartográficos del sector se define el BORDE SUPERIOR DE QUEBRADA y los BORDES DE TALUD los mismos que se implantan en plano adjunto.

Se informa que el borde superior de quebrada tiene 80° de pendiente promedio y los bordes de talud tienen 86° de pendiente promedio calculada, para que se proceda conforme Ordenanza Metropolitana N° 255 del Registro Oficial N° 413 con fecha 28 de agosto del 2.008.

Además se informa que será la U.E.R.B la que valide la información de cada lote con la respectiva inspección de campo.

El sello no certifica, ni reconoce legalidad, ni legitimidad de medidas, linderos y superficies; tampoco quita ni da derechos sobre la propiedad del inmueble.

Atentamente,

  
Ing. Daniel Hidalgo Villalba

**DIRECTOR METROPOLITANO DE CATASTRO .**

Ing. Efraín Zurita Pérez

**JEFE DE PROGRAMA CATASTRO**

  
Arq. Marcia Laines

**ANALISTA CATASTRAL**

Ref. HOJA DE CONTROL 10510- DMC

Adjunto: Documentación recibida.

**OFICIO No . 107 - BQ**

**07-02- 2011**





Unidad Especial  
"Regula tu Barrio"

Secretaría de  
Coordinación  
Territorial y  
Participación

La Delicia



Unidad Especial  
"Regula tu Barrio"

Secretaría de  
Coordinación  
Territorial y  
Participación

La Delicia

## MUNICIPIO DEL DISTRITO METROPOLITANO DE QUITO

UNIDAD ESPECIAL REGULA TU BARRIO  
DIRECCIÓN METROPOLITANA DE CATASTRO

### INFORME TÉCNICO N° 12-UERB-DMC-2011

CABIDAS Y LINDEROS DE LOTE POR LOTE

FECHA: 18-11-2011

#### 1.- IDENTIFICACIÓN DEL BARRIO:

NOMBRE DEL AHHC:	COMITÉ PROMEJORAS DEL BARRIO ATUCUCHO	AREA TOTAL	851.313,12 m <sup>2</sup>
N° de Predio:	589613	Clave Catastral:	127092500100000000
Administración Zonal:	EUGENIO ESPEJO	Parroquia:	COCHAPAMBA

#### 2.- INFORME TÉCNICO:

Verificación del 100% de cabidas y linderos de lote por lote en campo	CUMPLE
Verificación del 100% de cabidas y linderos de áreas verdes y espacios comunales en campo	CUMPLE
Verificación de la concordancia del borde superior de quebradas y taludes del plano entregado por la DMC con la realidad en campo	CUMPLE
Verificación en campo de anchos de vías y pasajes 100%	CUMPLE
Verificación de que ningún lote planteado en la trama urbana tenga más del 30° de pendiente	CUMPLE

#### 3.- OBSERVACIONES GENERALES

Las observaciones en las mediciones de lote x lote entregadas por el delegado de la DMC, serán corregidas por parte del Consultor, y las revisiones son responsabilidad del **Responsable Técnico** de la "UERB" - La Delicia.

#### 4.- NOTAS:

1. Este informe no significa aprobación o legalización alguna
2. La información complementaria del proyecto es de exclusiva responsabilidad del profesional proyectista.
3. Este informe no representa título legal alguno.
4. Cualquier alteración a este informe lo anulará.

Este informe tiene validez únicamente con la firma del Responsable Técnico de la UERB LA DELICIA y el Técnico delegado de la Dirección Metropolitana de Catastro.

Arq. Mauricio Velasco  
RESPONSABLE TÉCNICO

UNIDAD ESPECIAL REGULA TU BARRIO LA DELICIA

Arq. Frank Guncay  
DELEGADO

DIRECCION METROPOLITANA DE CATASTRO



Secretaría de  
Coordinación  
Territorial y  
Participación

Unidad Especial  
"Regula tu Barrio"

La Delicia



Secretaría de  
Coordinación  
Territorial y  
Participación

Unidad Especial  
"Regula tu Barrio"

La Delicia

## MUNICIPIO DEL DISTRITO METROPOLITANO DE QUITO

UNIDAD ESPECIAL REGULA TU BARRIO  
DIRECCIÓN METROPOLITANA DE CATASTRO

### INFORME TÉCNICO N° 11-UERB-DMC-2011

CABIDAS COORDENADAS Y LINDEROS DE LOTE GLOBAL

FECHA: 18-11-2011

#### 1.- IDENTIFICACIÓN DEL BARRIO:

NOMBRE DEL AHHC:	COMITÉ PROMEJORAS DEL BARRIO	Área bruta Catastrada:	.	m <sup>2</sup>
Parroquia:	ATUCUCHO	Área bruta en escritura:	1.707.148,00	m <sup>2</sup>
Administración Zonal:	COCHAPAMBA (ANTES COTOCOLLAO)	Área bruta del levantamiento:	851.313,12	m <sup>2</sup>
N° de Predio:	EUGENIO ESPEJO			
Clave Catastral	589613			
	1270925001000000000			

#### 2.- INFORME TÉCNICO:

<b>Coordenadas planas:</b>	Se implanta de acuerdo al Sistema de Coordenadas TM QUITO/DATUM WGS-84	CUMPLE
<b>Cabidas Generales del Lote Global:</b>	Dentro del margen de tolerancia Restitución 1:1000-DMC	CUMPLE
<b>Linderos Generales:</b>	La información presentada corresponde con la Cartografía Catastral de la DMC	CUMPLE

#### 3.- OBSERVACIONES GENERALES

La revisión de las Cabidas, Coordenadas y linderos se realiza a través de la Unidad Especial Regula Tu Barrio y el Técnico delegado de la Dirección Metropolitana de Catastro.

#### 4.- NOTAS:

1. Este informe no significa aprobación o legalización alguna
2. La información complementaria del proyecto es de exclusiva responsabilidad del profesional proyectista.
3. Este informe no representa título legal alguno.
4. Cualquier alteración a este informe lo anulará.

*Este informe tiene validez únicamente con la firma del Responsable Técnico de la UERB LA DELICIA y del el Técnico delegado de la Dirección Metropolitana de Catastro.*

Arq. Mauricio Velasco  
RESPONSABLE TÉCNICO

UNIDAD ESPECIAL REGULA TU BARRIO LA DELICIA

Arq. Frank Guncay  
DELEGADO

DIRECCIÓN METROPOLITANA DE CATASTRO

**ACTAS**


Quito, 7 de noviembre del 2011

**ACTA DE RESOLUCION DE MESA DIRECTIVA DEL COMITÉ PROMEJORAS DEL BARRIO  
ATUCUCHO sobre los lotes que no se encuentran familias asentadas.**

Siendo el día 7 de noviembre del año 2011 a las 20h00 , en reunión ordinaria realizada en las oficinas del Comité Pro mejoras del Barrio Atucucho situado en la casa comunal , dirección calles 17 y la J, sector Unión la Paz, se reúnen los integrantes del Comité quienes luego de haber debatido y deliberado , deciden en forma unánime y tomando en cuenta el Art.8 del registro oficial del 20 de junio del año 1996 que expresa lo siguiente “ Los predios que en el plazo de 24 meses a partir de la publicación del presente decreto en el registro oficial no sean destinados a vivienda objetivo principal , revertirán al estado “ , deciden en beneficio del barrio ATUCUHO al que legalmente representan “ QUE LOS LOTES DONDE NO SE ENCUENTREN FAMILIAS ASENTADAS , DETERMINADAS ASI EN EL LISTADO, SE CONSIDEREN COMO AREAS VERDES O AREAS COMUNALES O AL SERVICIO DE LA COMUNIDAD Y SERVIRAN PRIORITARIAMENTE PARA REUBICAR A LAS FAMILIAS QUE SE ENCUENTREN EN PREDIOS CONSIDERADOS EN ALTO RIESGO NO MITIGABLE, DE ACUERDO AL INFORME DE LA SECRETARIA DE SEGURIDAD DEL DISTRITO METROPOLITANO DE QUITO”.


Esta resolución además la harán llegar a la UNIDAD ESPECIAL REGULA TU BARRIO para que sea incluida dentro del borrador de la ordenanza que irá al Consejo Metropolitano para que la apruebe el proceso de regularización del sector.

Para constancia de todo lo anteriormente acordado en la presente reunión los miembros el Comité Firman los representantes del Comité en unidad de acto.



SR.LUIS ROBLES

PRESIDENTE



SRA.NARCISA LEON

SECRETARIA

*Narcisca Leon* 8-11-2011  
8 a.m.





Secretaría de  
Coordinación  
Territorial y  
Participación

Unidad Especial  
"Regula tu Barrio"

La Delicia

## **ACTA DE COMPROMISO MUTUO Y ACUERDO PARA A LA FIJACIÓN DE LINDEROS E INCLUSION, ENTRE LOS ASENTAMIENTO HUMANOS DE HECHO Y CONSOLIDADOS ATUCUCHO Y NUEVOS HORIZONTES REALIZADO EN LA UERB LA DELICIA**

En el Distrito Metropolitano de Quito, a los 01 días del mes de abril de 2011, en las oficinas de La Unidad Especial Regula Tu Barrio de la Administración Zonal La Delicia, comparecen a la celebración de la presente Acta de Compromiso y Acuerdo de fijación de linderos por una parte el Comité Pro Mejoras del Barrio Atucucho debidamente representado por su presidente el señor Luis Robles con cédula de identidad y ciudadanía No. 171209142-8; por otra parte el Comité Pro Mejoras Nuevos Horizontes legalmente representado por su presidente el señor Licenciado Mateo Méndez Lalandi con cédula de Identidad y ciudadanía No. 190000209-6 conforme se desprende de los nombramientos debidamente registrados por la Cartera de Estado Correspondiente; y, por otra parte en calidad de veedores la Arquitecta Gissela Bravo Coordinadora de la UERB de la Administración Zonal la Delicia; la doctora Soledad Benítez Administradora Zonal la Delicia y el Ingeniero José Chiza Méndez, Consultor del proceso de verificación de legítimos poseedores. Los comparecientes son ecuatorianos, mayores de edad, hábiles en derecho para suscribir la presente acta de compromiso al tenor de las siguientes cláusulas:

**PRIMERA: ANTECEDENTES.-** Los comités pro mejoras de Atucucho y Nuevos Horizontes se encuentran asentados en la Hacienda Atucucho de propiedad del Ministerio Salud Pública. La Asamblea Nacional aprobó la Ley Interpretativa que autoriza al Ministerio de salud Pública vender directamente el predio Atucucho a sus legítimos poseedores, conforme se desprende del Registro Oficial No. 255 de fecha 11 de agosto de 2010.

**SEGUNDA: OBJETO.-** El objeto del presente acuerdo es limitar los linderos e incorporar al Barrio Atucucho el sector Nuevos Horizontes, de tal manera que con la unificación que se realiza en la presente acta las partes determinan su conformidad y firman sin presión de ninguna naturaleza. El asentamiento humano de Hecho Atucucho estará integrado por siete (7) sectores.

**TERCERA: DECLARACIÓN.-** Las partes de mutuo acuerdo declaran que realizan la presente acta por así convenir a sus intereses y poder impulsar el proceso de Regularización en la UERB de la Administración Zonal La Delicia a favor de todas las personas que se encuentran asentadas en el sector.

**CUARTA: COMPROMISO.-** Los representantes de los asentamientos humanos de hecho y consolidados se comprometen a prestar el apoyo necesario a la UERB de la Administración Zonal la Delicia para el cumplimiento del objeto contenido en la clausula segunda.



Secretaría de  
Coordinación  
Territorial y  
Participación

Unidad Especial  
"Regula tu Barrio"

**La Delicia**

**QUINTA: ACEPTACIÓN:-** Los asentamientos humanos de hecho y consolidados aceptan sin presión alguna los linderos e integración del sector de Nuevos Horizontes al barrio Atucucho por así convenir a sus intereses; además, se tomará en cuenta las decisiones de carácter administrativo y socio organizativas que rigen a partir de la presente fecha.

Para constancia de lo estipulado en la presente acta de compromiso y mutuo acuerdo, las partes en la calidad en la que comparecen firman por triplicado en la ciudad de Quito el día de hoy viernes 01 de abril de 2011.

Arq. Gissela F. Bravo C.

**COORDINADOR DE LA UERB-LA DELICIA**

Dra. Soledad Benítez

**ADMINISTRADORA ZONAL LA DELICIA**

Ing. José Chiza Méndez

**CONSULTOR DEL PROCESO DE VERIFICACIÓN DE LEGÍTIMOS POSESIONARIOS**



Secretaría de  
Coordinación  
Territorial y  
Participación

Unidad Especial  
"Regula tu Barrio"

**La Delicia**

Sr. Luis Robles

**PRESIDENTE DEL COMITÉ PRO MEJORAS DEL BARRIO ATUCUCHO**  
**CI. 171209142-8**

Lcdo. Mateo Méndez Lalandi

**PRESIDENTE DEL COMITÉ PRO MEJORAS NUEVOS HORIZONTES**  
**CI. 190000209-6**

## **ASAMBLEA GENERAL DEL BARRIO ATUCUCHO 29 DE ENERO DEL 2011**

**Resoluciones.-** Tomadas en asamblea general con respecto a los espacios vacíos, casas comunales, etc.

Se pregunta a los asistentes sobre cómo quieren que queden ciertos espacios vacíos, ya que todos los espacios vacíos son de la comunidad.

Se pregunto si los lotes asignados a los adultos mayores ubicados entre la calle 20 y 21 quedan allí, a lo cual en forma unánime alzan la mano los presentes aprobando que los lotes mencionados sea para las personas de la tercera edad.

Se da a conocer que entre las calles 26 y 27 en el año 2006 se entregó dos lotes de calle a calle, de los mismos que hay un comodato, por parte del Municipio de Quito, pero que cierto socio de apellido Cumina diciendo que es de él estos lotes los vendió a otras personas, se pregunta a la comunidad si quieren o no que estos terrenos sean para el CEMSI que es una entidad que brinda atención a los niños de 0 a 5 años de edad de nuestra comunidad, lo cual aprueban los presentes y se indica que los posesionarios de estos lotes sean reubicados en otros lotes posiblemente del sector la Escuela o la Campiña.

Se pregunta de igual forma si están de acuerdo con esta resolución los presentes alzan la mano en forma unánime. Y se aprueba que se reubique a la familia.

De la misma forma se trata de un espacio que se llama virgen del Cisne, y que sea también parque de recreación infantil y plaza cívica, lo que los presentes alzan la mano en forma unánime.

Espacio comunitario de la radio, donde funciona una oficina del Comité Pro mejoras, La Radio y la Asociación de Mujeres. Donde al momento se está construyendo lo que será la casa del Gobierno Barrial, mismo que incluirá a todas las organizaciones, los presentes están de acuerdo unánime.

En estos momentos se retoma con la problemática de la Radio Lobo Estéreo en la cual el señor Jorge Gubio ha causado mucho malestar pese a que en una asamblea anterior la gente de Atucucho, pidió que en esta entidad estén gente nueva y no antigua, se le da la palabra al señor Gubio, el cual dice que él es un sobreviviente de muchos años atrás, que ha trabajado por la comunidad, diciendo que es imparcial, pero que quien le cerro fue el señor Juan Sánchez y Luis Culqui interrumpiendo su labor, dice que son comunicadores, a lo que los presentes a gritos piden que se calle el compañero y se retire.





## COMITÉ PROMEJORAS DEL BARRIO "ATUCUCHO"

Reformado mediante acuerdo Ministerial N.- 02935 del 10 de Noviembre de 1994

*Construyendo juntos el poder comunitario*

Sra. Cuidadora de los espacios de la radio comunitaria toma la palabra y da a conocer a los presentes que el señor Jorge Gubio, constantemente le está pidiendo que salga del cuarto en el que vive o que si no habrá muertes.

Por lo que se pregunta nuevamente a los presentes si quieren que en la radio Comunitaria este gente antigua o nueva los presentes alzan la mano y reiteran que quieren gente nueva., y además se le solicita al señor Gubio que para la próxima Asamblea del barrio rindan cuentas y entrega de inventario, que será para dentro de dos meses.

Señor José Chiza queda como puente de transición entre gente antigua y nueva para la Radio.

Seguidamente se da la palabra a la Dra. Proaño Directora del Área 10 del Ministerio de Salud Pública, agradece a señor Robles por la apertura a las organizaciones, y dice se ha escuchado que el Ministerio de Salud Pública es el dueño de las Tierras, Ustedes tienen derecho a recibir la Salud que les están brindando. Pregunta a los presentes. ¿Si quieren o no que se siga trabajando en el sitio actual en el que está funcionando el Sub Centro de Salud Pública?, los presentes responden que siga en este mismo sitio. De manera unánime.

Dra. María José García también interviene explicando que vendrá una inspección Técnica que decidirá donde se quedara el Centro de Salud.

Señor Luis Robles, toma la palabra y hace referencia que en este lugar funciona un espacio comunitario de reuniones con promotores y que no pude entregar todo el espacio para el Centro de Salud, y que se debería en pensar en que se lo haga hacia arriba, dividiéndose en la mitad este espacio comunal, los presentes aprueban esta sugerencia, en forma unánime, mas se esperara la inspección Técnica del M.S.P.


Quedan pendientes resoluciones de espacios comunitarios como los Tanques de agua del Sector La Escuela. Entre otros.

Luis Robles

Presidente

Narcisca León

Secretaria



*Recibido B-11-2004  
B am.*

**COMUNICACIONES**



Secretaría de  
Coordinación  
Territorial y  
Participación

Unidad Especial  
"Regula tu Barrio"

La Delicia

**CONVOCATORIA N° UERB-AZD-009-2011**  
**Quito, 16 de noviembre 2011**

## **CONVOCATORIA**

La Unidad Especial Regula Tu Barrio convoca a la reunión de Mesa Institucional para el proceso de regularización de barrios, a realizarse el día *lunes 21 de noviembre de 2011*, a las 09h00, en las sala de reuniones de la Administración Zonal "Eugenio Espejo", con el propósito de tratar el siguiente orden del día:

1.- Revisión y aprobación del Informe técnico, legal y socio organizativo final del asentamiento humano irregular de interés social denominado: **COMITÉ PRO MEJORAS DEL BARRIO "ATUCUCHO"**.

CAETANO CISNEROS  
**COORDINADOR (e)**  
**UERB-LA DELICIA**



**MUNICIPIO DEL DISTRITO METROPOLITANO DE  
QUITO  
UNIDAD ESPECIAL REGULA TU BARRIO**

**INFORME LEGAL APROBATORIO PARA INICIO DE PROCESO TÉCNICO  
N° 07-UERB-LD-2011**

**FECHA: 18-11-2011**

<b>1.- IDENTIFICACIÓN DEL BARRIO:</b>				
<b>NOMBRE DEL AHHC:</b>	<b>NOMBRE DE LA ORGANIZACION SOCIAL</b>		<b>Área bruta Catastrada:</b>	<b>m<sup>2</sup></b>
Barrio Atucucho	Comité pro mejoras del Barrio ATUCUCHO		Área bruta en escritura:	m <sup>2</sup>
<b>N° de Predio:</b>	589613	<b>Presidente del Comité</b>	<b>Clave Catastral:</b> 127092500400000000	
<b>Administración Zonal:</b>	Eugenio Espejo	Sr.Luis Robles teléfonos 3410097 097932588	<b>Parroquia:</b>	Cochapamba
<b>2.- INFORME LEGAL:</b>				
<p><b>ANTECEDENTES DE LA PROPIEDAD:</b> Mediante escritura pública celebrada el diez y ocho de diciembre de mil novecientos cuarenta y siete, ante el Notario doctor Olmedo del Pozo e inscrita el 19 de diciembre del mismo mes y año; el señor Luis Enrique Román Checa y su mujer doña Mercedes Pérez de Román Checa dieron en venta y perpetua enajenación todos los derechos de una sección del fundo Atucucho ubicado en la parroquia Cotocollao (hoy parroquia Cochapamba) a favor de la Liga Ecuatoriana Antituberculosa (LEA). La sección del fundo Atucucho se encuentra comprendida en las siguientes linderos y superficies que a continuación se indican Norte: En una parte propiedad del doctor Alejandro Almeida Terán, en otra quebrada Santa Ana, en otra propiedad de Arsecio Espín nuevamente la quebrada Santa Ana y en otra parte, otra sección de la propiedad del señor Almeida Terán; Sur: Terrenos del fundo San Carlos, borde al medio siguen terrenos de Antonio Abad zanja al medio y un callejón y de allí hacia abajo siguen terrenos del fundo San Carlos quebrada al medio a continuación terrenos de la familia Puertas zanja al medio; Occidente: Terrenos que se reserva el señor Luís Enrique Román Checa, llano denominado Cal y Canto, separados por un lindero natural que comienza acorta distancia del lindero superior del segundo cuerpo del terreno del doctor Almeida Terán, de tal manera que el llano Chauqui Grande, juntamente con el Chaupi Chico, no puede disminuir de la superficie de ciento cuarenta y siete mil quinientos metros cuadrados y Oriente: Casitas y terrenos de particulares cuyos frentes dan a la Carretera Quito - Cotocollao</p>				


**LINDEROS GENERALES Y SUPERFICIE:**

Norte: En una parte propiedad del doctor Alejandro Almeida Terán, en otra quebrada Santa Ana, en otra propiedad de Arsecio Espín nuevamente la quebrada Santa Ana y en otra parte, otra sección de la propiedad del señor Almeida Terán. Terrenos del fundo San Carlos, borde al medio siguen terrenos de Antonio Abad zanja al medio y un callejón y de allí hacia abajo siguen terrenos del fundo San Carlos quebrada al medio a continuación terrenos de la familia Puertas zanja al medio Oriente: Casitas y terrenos de particulares cuyos frentes dan a la Carretera Quito - Cotacollao. Terrenos que se reserva el señor Luís Enrique Román Checa, llano denominado Cal y Canto, separados por un lindero natural que comienza acorta distancia del lindero superior del segundo cuerpo del terreno del doctor Almeida Terán, de tal manera que el llano Chauqui Grande, juntamente con el Chaupi Chico, no puede disminuir de la superficie de ciento cuarenta y siete mil quinientos metros cuadrados.

**CONCLUSIÓN:**

De conformidad con el certificado hipotecas y gravámenes emitido por el Director de certificaciones del Registro de la Propiedad del Distrito Metropolitano de Quito se da negativa a la certificación de gravámenes del inmueble por lo que solicita que para dar contestación al trámite necesita escrituras públicas y una inspección judicial.

**RECOMENDACIÓN:** Con el análisis realizado se recomienda continuar con el proceso de gestión en el aspecto técnico.



Dr. Jimmy Sánchez

**RESPONSABLE LEGAL UERB LA DELICIA**

**3.- VALIDACIÓN DEL COORDINADOR**

Avalo que la información presentada por el Responsable Legal de la UERB- LA DELICIA Dr. Jimmy Sánchez cumple con los requerimientos establecidos para continuar con el procedimiento técnico.

**Observaciones:** (Se llenará en caso de que el Coordinador no esté de acuerdo con el criterio presentado en este informe, el mismo que debe ser motivado).




Dr. Caetano Cisneros Salcedo

**COORDINADOR(E) UERB-LA DELICIA**

**4.- RECEPCIÓN DEL INFORME**

(18-11-2011)



Arq. Mauricio Velasco

**RESPONSABLE TÉCNICO UERB-LA DELICIA**



**MUNICIPIO DEL DISTRITO METROPOLITANO DE  
QUITO  
UNIDAD ESPECIAL REGULA TU BARRIO**

**INFORME SOCIO ORGANIZATIVO APROBATORIO PARA INICIO DE PROCESO LEGAL  
N° 07-UERB-LD-2011**

FECHA:18-11-2011

<b>1.- IDENTIFICACIÓN DEL BARRIO:</b>				
<b>NOMBRE DEL AHHC:</b>	<b>NOMBRE DE LA ORGANIZACIÓN SOCIAL</b>			
Barrio Atucucho	Comité Pro mejoras del Barrio ATUCUCHO			
<b>N° de Predio:</b>	589613	<b>Presidente del Sector</b>	<b>Clave Catastral:</b>	127092500400 000000
<b>Administración Zonal:</b>	Eugenio Espejo	Sr.Luis Robles teléfonos 3410097 097932588	<b>Parroquia:</b>	Cochapamba
<p>En base a la inspección realizada el día martes 1 de noviembre del año curso a las 10h00 am en el sector denominado ATUCUCHO conjuntamente con los dirigentes de sector , con el fin de constatar la existencia física del asentamiento humano de hecho y consolidado se ha determinado las siguientes conclusiones :</p> <p>1.- Consolidación 96%, 23 años de asentamiento, población aproximada 15.000 personas, construcciones de más de 5 años.</p> <p>2.- Servicios Básicos: agua 100%( de los lotes habitados),luz 100%( de los lotes habitados), alcantarillado 100%,aceras50%, bordillos 50%,calles asfaltadas y adoquinadas 50%.Existen un total de 30 calles en todo el barrio .</p> <p>3.-Un dispensario médico de la Fundación Vos Andes y un subcentro médico del Ministerio de Salud, un subcentro de la Corporación de salud Atucucho, 2 unidades de policía comunitaria ,4 líneas de buses, 3 líneas de taxis ejecutivos.</p> <p>4.- Una cancha indor fútbol y un estadio de fútbol, Una iglesia católica y tres iglesias evangélicas.</p> <p>5.- Ocho Casas comunales, una escuela, un jardín, un centro de belleza, un centro de educación popular, 1 radio comunitaria.</p> <p>Nota : Adjunto Fotografías de respaldo</p>				
<b>2.- INFORME SOCIO ORGANIZATIVO:</b>				

El expediente cuenta con la documentación que certifica que existe una directiva vigente , legalmente constituida , e inscrita en el MIES, estatutos, personería jurídica, recibos de luz , agua , impuesto predial en proceso coactivo.



Dr. Caetano Cisneros Salcedo

**RESPONSABLE SOCIO ORGANIZATIVO DE LA UERB LA DELICIA**

**3.- VALIDACIÓN DEL COORDINADOR**

Avalo que la información presentada por el Dr. Caetano Cisneros Salcedo responsable socio organizativo de la UERB cumple con los requerimientos establecidos para continuar con el procedimiento legal.

**Observaciones:** (Se llenará en caso de que el Coordinador no esté de acuerdo con el criterio presentado en este informe, el mismo que debe ser motivado).




Dr. Caetano Cisneros Salcedo

**COORDINADOR (E) DE LA UERB LA DELICIA**

**4.- RECEPCIÓN DEL INFORME**




(18-11-2011)



Dr. Jimmy Sánchez

**RESPONSABLE LEGAL UERB LA DELICIA**







Administración Zonal Norte  
**Eugenio Espejo**

Doctor  
Diego Dávila  
**COORDINADOR UERB "LA DELICIA"**  
Presente

*De mi consideración:*

*En atención al oficio No. UERB-AZD-001-2010 de fecha 12 de mayo del 2010, suscrito por el doctor Diego Dávila Coordinador UERB "La Delicia", ingresado con hoja de control No. KN305, en el cual solicita toda la información que se posee en esta Administración Zonal sobre el barrio "Atucucho", de conformidad con lo solicitado adjunto al presente usted encontrará lo siguiente:*

- Plano impreso
- Plano en digital del Barrio Atucucho
- Censo de poseesionarios
- Matriz de los barrios irregulares de la Zona Norte.

*Particular que le comunico para los fines pertinentes*

*Atentamente,*

Arq. Oswaldo Granda Páez  
**ADMINISTRADOR ZONA NORTE "EUGENIO ESPEJO"**

Dr. Arturo Flores  
Coordinador de Desarrollo Comunitario  
y Participación Ciudadana

Luz Chango (ref. 46)



# Concejo Metropolitano de Quito

2

SECRETARIA GENERAL

SG

0655

19 NOV 2007

Señores:

- \* ADMINISTRACIÓN GENERAL
- \* PROCURADURÍA METROPOLITANA
- \* ADMINISTRADORES ZONALES — *votos*
- \* SUBPROCURADURÍAS DE LAS ADMINISTRACIONES ZONALES
- \* CORPORACIÓN SEGURIDAD CIUDADANA
- \* DIRECCIÓN METROPOLITANA DE SEGURIDAD CIUDADANA

Presente

De mi consideración:

Adjunto al presente, sirvase encontrar copia certificada de la Resolución Administrativa No. A 0097, la misma que modifica la Resolución No. A 0056 de 6 de julio del 2007, que trata de los requisitos para la conformación de un Comité de Seguridad y Convivencia Ciudadana.

Particular que comunico para los fines pertinentes.

Atentamente,

*Mig. MORALES*

A LOS INDOUMENTADOS

*José M. JG*

*[Signature]*  
Dra. ~~María Belén Rocha~~ Díaz  
SECRETARIA GENERAL DEL CONCEJO  
METROPOLITANO DE QUITO

Anexo: lo indicado  
PCH.  
2007 11-07

*[Handwritten notes]*  
15-11  
con la...  
...

*Preparación de minuta para  
Comité de los Concejos de SCC  
19-11-2007  
H. BORGES*

*[Handwritten signature]*

"Año del Bicentenario"

Licenciado

**Sergio Garnica O.**

PRESIDENTE DE LA COMISIÓN DE SUELO Y  
ORDENAMIENTO TERRITORIAL

Presente.

Como resultado de la reunión mantenida en la Comisión de Suelo y Ordenamiento Territorial, el Lunes 09 de marzo del 2009, con los moradores y dirigentes del Comité Promejoras "Colinas del Sol", ubicado en el sector San Juan de la Parroquia Calderón; la Dirección de Planificación Territorial y Servicios Públicos, remite el informe técnico, sobre ésta asentamiento y otros que se ubican en el mismo sector.

- En el informe presentado a la Comisión de Suelo y Ordenamiento Territorial, mediante oficio n.º. 3066 del 17 de octubre del 2007 y que tenía como fin, la revisión de la zonificación, de algunos barrios ubicados fuera del límite urbano en forma parcial o total, el Comité Promejoras "Colinas del Sol" no fue incluido, debido a que su documentación fue enviada a la Comisaría de la Administración Zonal Calderón, ya que se presume que se trata de un fraccionamiento informal.
- La documentación del Comité Promejoras "Colinas del Sol", fue presentada a la Dirección de Planificación, mediante hoja de control No. DMPT-2008-10632 del 25 de junio del 2008. Una vez que fue revisado el archivo digital, en la Unidad de Barrios de Interés Social de la Dirección Metropolitana de Catastro, se confirmó que se encuentra ubicado, dicho asentamiento, en lo que es hoy, el Proyecto del Parque Metropolitano de Calderón.
- En octubre del 2008, se publica en el Registro Oficial No. 83. la Ordenanza No. 0031 que contiene la revisión al PUOS. Ésta revisión, permitió cambiar la zonificación a varios asentamientos informales dentro del Distrito Metropolitano, pero en los casos del Comité Promejoras "Colinas del Sol", "Vista Hermosa" y "Madrigal 1", no fue posible atender el pedido de cambio de zonificación, ya que se encuentran dentro del área destinada al Proyecto del Parque Metropolitano de Calderón.
- **Situación del Comité Promejoras "Colinas del Sol"**: Son 79 lotes y cuenta con una consolidación aproximada de un 8%. No poseen infraestructura básica pero si apertura de vías, escrituras en derechos y acciones. En la Comisaría de la Zona Calderón se encuentra un expediente por fraccionamiento informal en contra del lotizador. El archivo digital, ha sido revisado en la la Unidad de Barrios de Interés Social de la DMC.
- **Situación del Comité Promejoras del Barrio "Vista Hermosa"**: Su documentación fue presentada hace poco, a la Dirección de Planificación, mediante hoja de control No. DMPT-2009-1079 del 04 de marzo del 2009. Es colindante al Comité Promejoras "Colinas del Sol", tiene una consolidación mínima, sin infraestructura básica, con apertura de vías, escrituras en derechos y acciones. En la Comisaría de la Zona Calderón se encuentra un expediente por fraccionamiento informal en contra del lotizador. El archivo digital presentado, no contiene los planos del asentamiento.

14

García Moreno N2-57 y Sucre  
Teléfono: 2957751 - 2959794 - 2189123  
2955138 • Fax: 2580813 • e-mail:  
dgp@quito.gov.ec

4  
Stis

De esta manera y sobre la base del análisis realizado, la Mesa de Trabajo, recomienda que la Comisión de Suelo y Ordenamiento Territorial, alcance del Concejo Metropolitano, la revisión de la zonificación de los siguientes barrios:

- Zona Calderón: Comité Pro mejoras "Bellavista", Comité Pro mejoras "La Pradera", Asociación Pro vivienda "Nueva Bellavista"
- Zona La Delicia: Comité Pro mejoras "San José Obrero" (ya revisado), Comité Pro mejoras "Mena del Hierro Alto", Comité Pro mejoras "San Jacinto de Atucucho".
- Zona Norte: "Jardines del Inca" (ya fue revisado).
- Zona Centro: Comité Barrial "San Luis" de Toctiuco.
- Zona Quitumbe: "Tepeyac", Comité Pro mejoras "Vista Hermosa" No. 2, Comité Pro mejoras "Pradesur" Etapa 1, Comité Pro mejoras "25 de Julio", Comité Pro mejoras "Santos Pamba" Etapa 1, 2 y 3; Comité Pro mejoras "Los Pedestales" 2 y 3, Comité Pro mejoras "El Paraíso de Fudurma", Comité Pro mejoras "Hermandad", Corporación de Vivienda "Cuatro de Marzo de los Arrayanes", Comité Pro mejoras del Barrio "Dos Mil".

Para los barrios que tiene **Informe Desfavorable**, es necesario realizar estudios de mayor detalle como estudio de suelos, pendientes, deslizamientos, estado de las construcciones existentes, obras de mitigación, etc., previo a emitir en lo posterior, cualquier pronunciamiento.

El informe que se junta, ha sido suscrito por los delegados de la Dirección Metropolitana de Planificación, Procuraduría Metropolitana y Empresa Metropolitana de Agua Potable EMMAP-Q, más no por el delegado de la Empresa Eléctrica Quito, EEQ. S.A., ya que dicho delegado, no participó en todos los recorridos programados, salvo en uno. La Empresa Eléctrica a través de sus delegados y en varias ocasiones, ha manifestado su disposición de atender con el servicio eléctrico a los asentamientos, siempre y cuando respeten la normativa municipal y en especial que su zonificación lo permita.

Atentamente

Arq. René Vallejo A.  
DIRECTOR METROPOLITANO  
DE PLANIFICACIÓN TERRITORIAL

PS.  
2007-10-16



**innovar.ujio**  
EMPRESA DE DESARROLLO URBANO DE QUITO  
FECHA: 12-12-06  
HORA: 15:43:58  
Martha Yanacallo

1450

J. DIOGAS

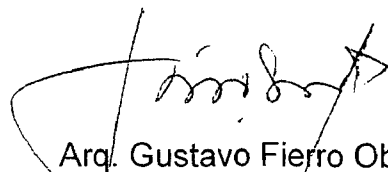
Arquitecto  
Edmundo Arregui  
**GERENTE DE LA EMPRESA DE DESARROLLO URBANO**  
Presente

De mi consideración:

Una vez que se ha cumplido la etapa de levantamiento de información en los barrios seleccionados para la ejecución del proyecto con crédito del BID, que se llevará a efecto con la coordinación de la Empresa de su acertada gerencia, adjunto al presente, me permito remitir a usted los requerimientos necesarios para el estudio de intervención con los datos que han sido calificados como de prioridad, por los moradores de los barrios Atucucho y Ruperto Alarcón en su atención, por considerarse que están ubicados en sectores marginales de la Zona Norte, pero que cuentan básicamente con agua potable y alcantarillado, además, informamos que se ha efectuado la inspección de la Comuna de Santa Clara de San Millán para el levantamiento de información, misma que se procederá a su entrega una vez que se consolide los servicios básicos.

Con la seguridad de que el estudio será determinante para el bienestar de la comunidad a la que nos debemos, me suscribo de usted con mi sentimiento de alta consideración.

Atentamente,



Arq. Gustavo Fierro Obando  
**ADMINISTRADOR ZONA NORTE**  
**MUNICIPIO DEL DISTRITO METROPOLITANO DE QUITO**

HT/RJ  
29/11/06

0008205

Doctor :  
Anibal Baldeón  
**PROCURADOR METROPOLITANO**  
Presente.

7 / SET. 2004

De mi consideración.

En atención al Oficio, Referencia Expediente 1186-2003 mediante el cual nos adjunta copia de documentos que se han elaborado respecto a la firma de Convenios entre el Ministerio de Salud Pública , el Municipio del Distrito Metropolitano de Quito y los dirigentes barriales del predio denominado Atucucho, con la finalidad de realizar alguna observación.

Al respecto, revisada la documentación adjunta y siendo obligación del Distrito Metropolitano de Quito, según consta en la Cláusula Tercera, Párrafo Siete del Convenio Tripartito, la elaboración del censo de los posesionarios y su posterior ingreso al Catastro gráfico y alfanumérico, es necesario que el Comité Promejoras entregue a la Dirección Metropolitana de Avalúos y Catastros a través de la Unidad de Suelo y Vivienda, planos en formato papel y digital que contengan el Levantamiento Topográfico del barrio debidamente georeferenciado a las coordenadas UTM.

Atentamente,

Ing. Jaime Gangotena Márquez  
**DIRECTOR METROPOLITANO  
DE AVALÚOS Y CATASTROS (E)**

QUITANO D  
2004



PROCURADURIA  
QUITO - ECUADOR

## MUNICIPIO DEL DISTRITO METROPOLITANO DE QUITO

REFERENCIA EXPEDIENTE 1186-2003.

Arquitecto  
**MARIO RECALDE MALDONADO**  
Director Metropolitano de Avalúos y Catastros

08 SEF 2004

De mi consideración:

Me refiero al proceso de entendimientos previos a la suscripción de los Convenios entre el Ministerio de Salud Pública, el Municipio del Distrito Metropolitano de Quito y los representantes de las organizaciones barriales, sobre la venta y fraccionamiento de los lotes de terreno del predio denominado **ATUCUCHO**.

Al respecto, me permito adjuntarle algunas copias de documentos que se han elaborado y cursado sobre el tema y, en especial le solicito su criterio acerca del oficio U.S.V. 196-04, de 17 de agosto del 2004 - cuya copia también anexo - que el Asesor de Suelo y Vivienda ha remitido al delegado de esta Procuraduría.

En caso de contar con alguna oportuna observación, en cuanto a su competencia, será considerada para emitir la decisión que más responda a los intereses municipales y el señor Alcalde pueda suscribir el Convenio.

Atentamente,

**DR. ANIBAL BALDEON QUIROZ**  
Procurador Metropolitano, Enc.

Anexo: 14 copias.  
JAM/mm.  
06-08-2004.



U.S.V.Of. 196-04

Quito, 17 de agosto de 2004

Doctor  
Julio Andrade  
**PROCURADURIA METROPOLITANA**  
Municipio del Distrito Metropolitano de Quito  
Presente.-

De mi consideración.-

Reciba un cordial saludo de parte de la Unidad de Suelo y Vivienda del Municipio Metropolitano de Quito,

En referencia a los convenios que se suscribirán con el Ministerio de Salud Pública en orden a obtener el fraccionamiento de los predios correspondientes al predio denominado "ATUCUCHO", tengo a bien poner en su consideración las observaciones a dichos instrumentos para su estudio:

1. Se deberá definir quien suscribirá el convenio en nombre del Municipio del Distrito Metropolitano de Quito.
2. Se deberá requerir de los dirigentes de los barrios declaraciones juramentadas las mismas que contendrán la lista de socios que serán beneficiados con el convenio, este requisito además servirá de base para el censo que es de obligación municipal.
3. Se debe considerar la posibilidad de que el Municipio acepte la segunda hipoteca en garantía de las obras de infraestructura, ya que el Ministerio concede créditos para la venta de los predios y los respalda con primera hipoteca.
4. Se debe sugerir que el patrimonio familiar que se establece en la ley 2003-5 de 214 de abril de 2003 publicado en el Registro Oficial No. 90 de 27 de mayo de 2003, se lo imponga a los predios una vez que se hayan extinguido las hipotecas que gravan a los terrenos por obligaciones civiles y administrativas respectivamente.
5. En el convenio se establece como fecha máxima de pago para los moradores de Atucucho el 15 de ayo de 2004, esta fecha debe ser revisada por el Ministerio de Salud.

Of. 194-04  
Pág.2

6. Se debe hacer constar en el convenio la obligatoriedad de que los moradores del barrio presenten certificados de no tener bienes inmuebles en el Distrito Metropolitano de Quito

Cualquier duda o inquietud solicito hacérmela conocer para su inmediata absolución.

Atentamente,

  
DR. ARTURO MEJIA GRANIZO  
ASESOR LEGAL  
UNIDAD DE SUELO Y VIVIENDA



MUNICIPIO DEL DISTRITO  
METROPOLITANO DE QUITO  
PROCURADOR

Fecha **RECIBIDO...1.7.AGO 2006**

Recepción: 



MUNICIPIO DEL DISTRITO METROPOLITANO DE QUITO

PROCURADURIA

0701054

18 AGO. 2003

General  
Manuel Suárez  
**ADMINISTRADOR GENERAL**  
**DISTRITO METROPOLITANO DE QUITO**  
Presente.-

*[Handwritten signature]*  
18 AGO. 2003  
10639

De mis consideraciones:

En contestación a su comunicación 0845 de 8 de mayo del 2003, informo a usted, que se ha delegado al doctor **Julio Andrade Maldonado**, abogado de esta Procuraduría, para que integre la Comisión Tripartita, para resolver los procedimientos de venta directa de los solares del Ministerio de Salud Pública, a los poseesionarios de la Hacienda Atucucho.

Atentamente,

*[Handwritten signature: ANIBAL BALDEÓN QUIROZ]*

Dr. Anibal Baldeón Quiroz  
**PROCURADOR METROPOLITANO (E)**

*[Handwritten signature]*  
N.S.P.  
2003-08-15

*[Handwritten note: C. ADH. COMUNICAR A MIN. SALUD.]*

**ANEXO. Copia de delegación**

20 AGO. 2003

583 830.  
2 883 824.  
580 808 FAX.

# ATUCUCHO

- OFICIO EMPRESA MUNICIPAL ACANTARILLADO
- OFICIO JUNTA DE AGUAS ATUCUCHO
- OFICIO N° 567 - 10 - 93 382 MINISTERIO DE SALUD PUBLICA
- OFICIO N° 001957 DE 23 DE JUNIO 1993 MUNICIPIO DE QUITO DESARROLLO DE LA COMUNIDAD.
- HISTORIAS DE RESOLUCION DE TRABAJO

Ubicar en plano para ver límites y DLU o FLU.



# EMPRESA MUNICIPAL DE ALCANTARILLADO

2259-93  
Briceño 605  
Teléfono: 583-345  
Telex: 22481  
Fax: 580-413

111-G

Quito 12 de mayo de 1993

Doctor  
**PATRICIO VIVANCO**  
Procurador Síndico  
I. Municipio de Quito  
Presente

Por tratarse de un asunto que le concierne a la Dirección a su cargo, adjunto al presente le remito la petición formulada por la Junta de Aguas Atucucho.

Gracias por su atención.

  
**JULIO ALVAREZ T. Ing.**  
Gerente-Director Técnico

Expediente No. 2259-93.  
Remite a Dn. Frire 19-V-93.

**RECIBIDAS**



MINISTERIO DE SALUD PUBLICA

Of. No. SAJ-10-93.

7013

Quito, a de 30 ABR 1993 de 19 ...

Sección: DIRECCION NACIONAL DE ASESORIA JURIDICA

Asunto:

Señores  
DIRECTIVOS Y MORADORES DEL  
ASENTAMIENTO DE " ATUCUCHO "  
Presente.

De mi consideración:

Ante las permanentes denuncias de nuevas invasiones, en terrenos ubicados en el Sector de Atucucho, de propiedad de este Ministerio, nos vemos en la obligación de advertirles que la legalización de la tenencia de las tierras, cuya solicitud ha sido formulada por parte de la Cooperativa Inticucho, y el Comité Pro-Mejoras Atucucho, trámite que se encuentra en estudio en coordinación con el Municipio de Quito, Institución que insiste en la referida legalización para la provisión de servicios básicos en el sector; se vería afectado seriamente, en virtud de que en forma indiscriminada se efectúan tomas y reventas de terrenos que ya están ocupados.

Por lo expuesto, es necesario respetar el censo efectuado en dicho Sector por el Ilustre Municipio de Quito, en octubre de 1992; a fin de evitar un desastre de grandes proporciones por ser una zona de alto riesgo, en el caso de que se produzcan nuevos deslaves, debido a la deforestación inmisericorde del bosque protector del Pichincha, por parte de traficantes de tierras que hábilmente manipulan a nuevos invasores y por ende agravan el problema ecológico y social.

Atentamente,

DR. LEONARDO VITERI MOLINARI  
MINISTRO DE SALUD PUBLICA



BMdeA/YB/NAG.  
93-04-21.

**ENVIADAS**





## COMITÉ PROMEJORAS DEL BARRIO "ATUCUCHO"

Reformado mediante acuerdo Ministerial N.- 02935 del 10 de Noviembre de 1994

*Construyendo juntos el poder comunitario*

Arq: Hidalgo.

Favor acompañarme

Quito, 23 de julio del 2010

3

NORTE

2010-07-20

Señor Arquitecto:

Diego Dávila,

De la unidad Regula Tú Barrio Zona La Delicia

Presente:

De Nuestras Consideraciones,

El Comité Pro mejoras del Barrio atucucho, tiene el grato honor de hacerle una formal invitación a la Asamblea General a realizarse en nuestro Barrio el día 31 de Julio del presente año, a las 17h00 pm en las Instalaciones de la casa Comunal Sector Unión La Paz, Sub Centro de Salud Atucucho, con el afán de dar a conocer a nuestra comunidad todo lo concerniente a la Contratación Técnica que se está proyectando realizar por medio del Ilustre Municipio de Quito, para los diferentes barrios en proceso de legalización, por ser un tema de mucha importancia para toda la comunidad, solicitamos de manera muy especial su presencia, para que Usted como delegado del Municipio de este proceso, sea quien dé a conocer en nuestro Barrio el tema mencionado, esto dará mayor realce y sobre todo seguridad a todos y cada uno de nuestros socios.

Conocedores de su alto espíritu de solidaridad, colaboración y trabajo para con la comunidad le anticipamos nuestros agradecimientos.

Atentamente

Sr. Luis Robles

Presidente

Lic. Narcisca León

Secretaría

Quito, 21 de Junio del 2010-06-21

Señor.

Ingeniero Diego Dávila.

COORDINADOR DE REGULA TU BARRIO DE LA DELICIA.

Presente.-

De nuestras consideraciones.

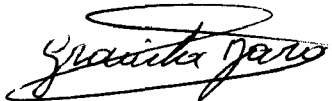
Reciba un cordial y atento saludo de parte de la Señora Graciela Jara propietaria del billar Pablo Andrés ubicado en el barrio de Atucucho.

El presente documento tiene a bien solicitarle de la manera mas comedida se nos ayude con una certificación que el Barrio de Atucucho está ilegal ya que para sacar el permiso de funcionamiento nos están pidiendo el uso de subsuelo línea fabrica, y el impuesto predial documentos que yo no los tengo ya que estamos en un proceso de legalización.

Esta certificación se lo necesita para la Intendencia de Policía ya que al final de los tramites ellos extiende el permiso

Por la cogida que de a la presente me suscribo no sin antes agradecerle

ATENTAMENTE



Sra. Graciela Jara

PROPIETARIA

REPUBLICA DEL ECUADOR  
DIRECCION GENERAL DE REGISTRO CIVIL  
IDENTIFICACION Y CEDULACION

CECULA DE CIUDADANIA No 110170923-4

JARA GRACIELA MARIA

LOJA/LOJA MALACATES WALLABO ID/


17 JUNIO 1962

FECHA DE NACIMIENTO 1962

REG CIVIL 003-E 0122 01050-E

LOJA/LOJA EL CAGRARIO 1962

*Graciela Jara*  
FIRMA DEL CEDULADO



ECUATORIANA\*\*\*\*\* V333203122

CIUDAD QUITO JOSE SANCHEZ

PRIMARIA BUENACER DOMESTICOS

\*\*\*\*\*


EMILIA JARA

FECHA DE EXPEDICION 07/10/2005

07/10/2005

FORMA No. REN 1656903

Pch



PLGAR DERECHO

REPÚBLICA DEL ECUADOR  
CERTIFICADO DE VOTACIÓN

Elecciones 14 de Junio del 2009

110170923-4 - 043 - 0180

JARA GRACIELA MARIA

PICHINCHA QUITO


COTOCOLLAO COTOCOLLAO

COPIADO USD: 8

CONSEJO NACIONAL ELECTORAL

DELEGACION PROVINCIAL DE PICHINCHA - 00282

1531204 09/03/2010 13:30:24



**COMITÉ PRO MEJORAS DEL BARRIO "ATUCUCHO"**

REFORMADO MEDIANTE ACUERDO MINISTERIAL No. 02935 DE NOVIEMBRE DE 1994  
**Trabajando juntos por el desarrollo Comunitario**

Quito, 20 de mayo del 2010

Señor Ingeniero  
Diego Dávila  
ADMINISTRADOR ZONA LA DELICIA  
Presente.-

Yo, LUIS ROBLES, en calidad de PRESIDENTE DEL COMITÉ PROMEJORAS DEL BARRIO ATUCUCHO me dirijo a usted muy respetuosamente para certificar lo siguiente:

De conformidad con la documentación que adjunto pongo a su conocimiento que el lote de terreno No. 13 ubicado en el Sector Laderas del Cisne, manzana 75, pertenece a la socia BLANCA MAGOLA MENDEZ, portadora de C.I. 100210876-7 y que por un error el día en que se realizó el censo por parte del MUNICIPIO DEL DISTRITO METROPOLITANO DE QUITO en el año 2008, la persona que censaba registro el mencionado lote a nombre de la señora ALINA VALERIA INGA ALBA.

Por lo antes expuesto, solicito a usted muy comedidamente autorice a quien corresponda, se realice las rectificaciones correspondientes.

Por la atención que se digne dar a la presente anticipo mis más sinceros agradecimientos.

Luis Robles  
PRESIDENTE DE ATUCUCHO

Adj. Documentación de la legalidad de la Directiva y más documentación



## COMITÉ PRO MEJORAS DEL BARRIO "ATUCUCHO"

REFORMADO MEDIANTE ACUERDO MINISTERIAL No. 02935 DE NOVIEMBRE DE 1997  
Trabajando juntos por el desarrollo Comunitario

Quito, 13 de abril del 2010

Señor  
Carlos Samaniego Escudero  
ASAMBLEISTA ALIANZA PAIS  
Presente.-

Reciban un cordial saludo de parte del COMITÉ PROMEJORAS DEL BARRIO ATUCUCHO, y a la vez desearle éxitos en su gestión.

El Barrio Atucucho, se encuentra en un proceso de desarrollo. Motivo por el cual le hacemos llegar a usted la PROPUESTA DE NEGOCIACION DE TIERRAS desde la comunidad hacia la ASAMBLEA NACIONAL DEL ECUADOR, para su análisis y posterior apoyo, frente a este tema de trascendental importancia para todos y cada uno de los moradores de este populoso sector de la Ciudad de Quito. Para lo que adjuntamos copia de dicho documento y copia del Oficio No.00773 del MIES que constata a la Directiva para el periodo 2009-2011 del Comité Pro Mejoras del Barrio "Atucucho"

Por la atención que se digna dar al presente, le anticipo mis agradecimientos.

Atentamente,

Luis Robles  
PRESIDENTE  
BARRIO ATUCUCHO



Raúl Carvajal  
PRESIDENTE COMISION  
NEGOCIADORA

	<b>ASAMBLEA NACIONAL</b> Carlos Samaniego Escudero
Fecha: <u>Abril 22/10</u>	RECIBIDO
Firma: <u>[Handwritten Signature]</u>	Hora: <u>08h52</u>
No. de Trámite: .....	

Quito 1 de Febrero del 2010.

Sr. Arq.

Oswaldo Granda

Administrador de la Zona Norte.

Presente.-


Yo, Alina Valeria Inga Alba, con c/c 17119707-2, posesionaria del lote # 14, Mz 75 me dirijo a usted para solicitarle la rectificación del nombre y del número de lote por cuanto en el mencionado lote consta el señor Miguel Chapi, quien nunca ha vivido en el lote # 14, en el que actualmente resido con mi familia, en tanto que yo consto en el lote # 13 del cual es posesionaria la Sra. Magola Méndez

Cabe indicar que el mencionado señor vive en el lote del señor Robinson Ruano y nunca ha estado en el lote de mi posesión.

Adjunto pagos de agua, luz, en las que demuestro que soy la propietaria.

Por la atención que digno dar al presente le anticipo mis agradecimientos.

Atentamente.



Alina Inga A.

2-II-10  
Oswaldo Granda

JUNTA DE AGUAS ATUCUCHO

SEÑOR DOCTOR  
JAMIL MAHUAD  
ALCALDE DE SAN FRANCISCO DE QUITO  
EN SU DESPACHO

*Jamil Mahuad*

DE NUESTRAS CONSIDERACIONES:

A traves del presente documento le hacemos extensible nuestro más ferviente saludo y a la vez aprovechamos del mismo para pedirle se digne estudiar el documento adjunto, emitido por el Ministerio de Salud Pública y sumillado por el Titular de la Cartera, Doctor - Leonardo Viteri Molinari; este análisis lo pedimos toda vez que queremos que el I. Municipio de Quito representado dignamente por su persona, tome cartas en el asunto y se nos extienda un documento de igual embergadura, para con estos dos respaldos de alta jerarquía pedir apoyo al Ministerio de Gobierno para que asuma el control de el tráfico de tierras y la accion de nuevos invasores que efervescentemente han entrado en acción de manera incontrolable.

Este paso que se debe dar es importantísimo si miramos los perjuicios que se estan proyectando en el futuro; pues no existen espacios verdes en el asentamiento y lo que es más grave aún es lo insalubre que se está tornando el barrio por el crecimiento de la población; no solo producen basura estos personajes sino que instatan a sus amigos y familiares a continuar invadiendo el area, lo que significa mas tala de árboles y expansión de la erosión.

Por lo expuesto excelentísimo Señor Alcalde, mucho le agradecere - mos se digne extendernos un oficio de similares características - que ayude a nuestra labor de protección del barrio.




Atentamente.

*Jose Delgado*  
JOSE DELGADO  
PRESIDENTE

*Gavino Valenzuela Sibon*  
GAVINO VALENZUELA  
COORDINADOR.

A dj Documento.







# **MEDIOS MAGNETICOS**

**CD**

# **COMUNICACIONES INTERINSTITUCIONALES**

Samuel Pelco fue preparó  
informe - MR 29-04-10



REPÚBLICA DEL ECUADOR  
**ASAMBLEA NACIONAL**

Quito, 26 de abril de 2010  
Oficio No. 149-10-ACSE-AN

Doctor  
Augusto Barrera  
**ALCALDE DEL DISTRITO METROPOLITANO DE QUITO**  
En su despacho.

De mi consideración:

Tengo el agrado de dirigirme a usted en la oportunidad de saludarle cordialmente, al mismo tiempo, me permito hacerle llegar copia de los planteamientos realizados por los representantes del Comité Pro Mejoras del Barrio "Atucucho", de la ciudad de Quito.

Por lo expuesto, al amparo de los Arts. 75 y 110 de la Ley Orgánica de la Función Legislativa, solicito a usted se digne disponer a quien corresponda, se me haga conocer sobre la situación en que se encuentra el barrio de "Atucucho", en relación a los planteamientos formulados por sus dirigentes.

Aprovecho la ocasión para expresarle mi compromiso de trabajar mancomunadamente por los mejores destinos del país.

Con sentimiento de consideración y estima.

Atentamente,

  
Dr. Carlos Samaniego Escudero  
**ASAMBLEÍSTA POR LA PROVINCIA DE  
SANTO DOMINGO DE LOS TSÁCHILAS**

COORDINACIÓN TERRITORIAL METROPOLITANA

RECIBIDO POR: *U/W*

FIRMA: .....

FECHA: **29 ABR 2010**



**MINISTERIO DE SALUD PÚBLICA**  
**DIRECCIÓN PROVINCIAL DE SALUD DE PICHINCHA**



MEJIA 525 Y GARCIA MORENO  
 Telef.: 2580-785 - 2580-129 - 2280-810  
 Ext. 3097 - 3028 - 3033

PAJ-

00004878

RECIBIDO 24 NOV. 2008

24 NOV. 2008



**ALCALDIA**  
 Municipio Metropolitano  
 de Quito

Señor General (r)  
 Faco Moncayo Gallegos.  
 ALCALDE DEL DISTRITO METROPOLITANO DE QUITO  
 Presente.-

*Concejal Sergio Camiza.*

HC-2008-11438

De mi consideración:

Como es de su conocimiento, la Función Legislativa mediante Ley 2003-5 de 24 de abril del 2003, publicado en el Registro Oficial N° 90 de 27 de mayo del 2003, (que en fotocopia adjunto a la presente); la misma que faculta al Ministerio de Salud Pública, para que en forma directa y sin requisito de subasta pública proceda a vender a los actuales poseedores de los lotes de terreno, en una extensión de (44.77 Has), distribuidos de la siguiente manera: San Jacinto de Atucucho (5.11 Has), Nuevos Horizontes (1.9 Has) y a la Asociación de Trabajadores Agrícolas "Rumiloma" (37.76 Has) desmembrada de la Hacienda Atucucho de propiedad del Ministerio de Salud Pública;

Debo manifestar que esta problemática social lleva más de veinte años, tiempo en el cuál los diferentes barrios que componen este populoso Sector del Nor Occidente de Quito, se han organizado como en el caso del Barrio San Jacinto los mismos que fueron reconocidos jurídicamente por el Ministerio de Bienestar Social, mediante Acuerdo Ministerial Nro. 0965 de 10 de agosto del 2000; así como también una vez organizados, en base a mingas y con la colaboración de varias Instituciones tanto públicas como privadas han logrado construir tanto sus viviendas como también se les ha dotado de todos los servicios básicos propios de un barrio de primer orden.


El proceso de negociación y venta a los actuales poseedores del Barrio San Jacinto, se ha visto obstaculizado por la falta de la ordenanza municipal en la misma que se los reconozca dentro del perímetro urbano, es por ello que me permito adherirme al pedido realizado por las fuerzas vivas del barrio San Jacinto en el sentido de que se los reconozca dentro del perímetro urbano y se emita los informes favorables para que la Ilustre Municipalidad expida la Ordenanza

Municipal correspondiente, más aún cuando al barrio se le ha dotado con todas las obras de infraestructura.

En la sesión del Concejo Metropolitano de Quito, efectuada el día jueves 20 de noviembre del 2008, se conoció el caso del Barrio San Jacinto, en la misma que Usted Señor Alcalde, dispuso que la comisión presidida por el Señor Concejal Sergio Garnica, se traslade al mentado barrio con la finalidad de que, se inspeccione y se emita un informe en base del cuál se incluiría al Barrio San Jacinto dentro del Perímetro Urbano; Con estos antecedentes, y por ser parte de este proceso de legalización del asentamiento, me permito solicitar se nos indique el día y la hora en la cuál la comisión se trasladará a realizar la inspección con el objeto de coordinar para que funcionarios de la Dirección Provincial de Salud de Pichincha puedan estar presentes en la misma.

Aprovecho la oportunidad para reiterar al Señor Alcalde del Distrito Metropolitano de Quito mis sentimientos de consideración y estima.

Atentamente,



Dr. Jorge Cuava A.  
DIRECTOR PROVINCIAL DE SALUD DE PICHINCHA.

MSG-TLAB

23-11-08

1122



aut. Di fornos.



**MINISTERIO DE SALUD PÚBLICA**  
**DIRECCION PROVINCIAL DE SALUD DE PICHINCHA**



MEDIA 525 Y GARCIA DORCAL  
 Telef 580-785 - 580-193 - 580-114  
 Fax 2997 - 2998 - 2999

PAJ. 00001474

01 JUN. 2004

Doctor:

Arturo Mejía G

ABOGADO DE LA UNIDAD DE SUELO Y VIVIENDA  
 DEL DISTRITO METROPOLITANO DE QUITO

Presente.-

De mi consideración:

Me permito hacer conocer que el Ilustre Municipio del Distrito Metropolitano de Quito suscribió con el Ministerio de Salud Pública un convenio interinstitucional el 21 de Agosto de 1997 mediante el cual se otorga al Municipio entre otras cosas la facultad de legalizar los asentamientos en los terrenos que se encuentran ocupados por los actuales poseedores del Predio Atucucho.

En base a los Decretos Legislativos, el Congreso Nacional, autorizó la venta y a su vez conformar una comisión tripartita para llevar adelante este asunto habiéndose remitido el Oficio Nro 0001053, de fecha 13 de Agosto del 2002 suscrito por el Doctor Anibal Baldeón Quiroz, Procurador Metropolitano de Quito, mediante el cual da a conocer que el Dr. Julio Andrade Maldonado, sea quien integre la Comisión Tripartita para coordinar resolver y establecer los procedimientos para la venta de los terrenos a los poseedores de la Hacienda Atucucho, predio de propiedad del Ministerio de Salud Pública.

De acuerdo a las últimas reuniones, llevadas en esta institución de salud con los diferentes representantes de las organizaciones, y al haberse revisado el proyecto de Acuerdo de entendimiento y procedimiento para la venta de los terrenos tanto para los Comités Pro-mejoras San Jacinto de Atucucho y Nuevos Horizontes, se remitió al Delegado del señor Alcalde para su revisión, luego de coordinar con la Unidad de Suelo y Vivienda, específicamente con Usted para su estudio y posibles observaciones al acuerdo para su suscripción.


Recibo copia por

2004-01-07.

Dr. Arturo Mejía G. 2-504-2004  
 Recibido

Por lo expuesto, sugiero efectue la revisión correspondiente del documento borrador individual a fin de poder incorporar las recomendaciones u observaciones del caso y de esta forma poder dar continuidad al proceso de legalización de los asentamiento antes indicados y de esta forma acordar el procedimiento a seguir con los poseedores.

Aientamente.

  
Dr. Jorge Andrade Gaibor  
DIRECTOR





**MINISTERIO DE SALUD PUBLICA**  
**DIRECCION PROVINCIAL DE SALUD DE PICHINCHA**

MEJIA 525 Y GARCIA MORENO  
 Telef. 580-785 - 580-183 - 280-510  
 Ext. 2397 - 2338 - 2333

DAJ- 00000224

22 ENE. 2004

Doctor:  
~~Jorge~~ Andrade Maldonado  
 DELEGADO DEL SEÑOR ALCALDE DEL  
 DISTRITO METROPOLITANO DE QUITO  
 Presente.-

**De mi Consideración:**

El Municipio del Distrito Metropolitano suscribió con el Ministerio de Salud Pública un convenio interinstitucional el 21 de Agosto de 1997, mediante el cual se otorga al Municipio entre otras cosas la facultad de legalizar los asentamientos en los terrenos que se encuentran ocupados por los actuales poseionarios del Predio Atucucho,

En base a los Decretos Legislativos, el Congreso Nacional, autorizo la venta y a su vez conformar una comisión tripartita para llevar adelante este asunto, habiéndose remitido el Oficio Nro. 0001053, de fecha 18 de Agosto del 2003, suscrito por el Doctor Anibal Baldeón Quiroz, Procurador Metropolitano de Quito, mediante el cual da a conocer que Usted, será quien integre la Comisión Tripartita para coordinar, resolver y establecer los procedimientos para la venta de los terrenos a los poseionarios de la Hacienda Atucucho, predio de propiedad del Ministerio de Salud Pública.

De acuerdo a la última reunión, llevada en esta Institución de salud con los diferentes representantes de las organizaciones, luego de haber revisado el proyecto de Acuerdo de entendimiento y procedimiento para la venta de los terrenos tanto para los Comités Pro-mejoras San Jacinto de Atucucho y Nuevos Horizontes y la Asociación de Trabajadores Agrícolas "Rumilioma", me permito remitir para su estudio y posibles observaciones, debiendo remitirse en el menor tiempo posible para su suscripción y seguir con los trámites de ley.


Atentamente,

*[Handwritten signature and date]*  
 22.01.04  
 Dr. Jorge Andrade Gaibor  
 DIRECTOR  
 D. ANIBAL BALDEÓN QUIROZ  
 D. J. GARCIA MORENO



MUNICIPIO DEL DISTRITO  
 METROPOLITANO DE QUITO  
 PROCURADURIA

Fecha: ..... 23 ENE 2004  
 RECIBIDO  
 Recepción: ..... M. H. 362



MINISTERIO DE SALUD PUBLICA  
DIRECCION PROVINCIAL DE SALUD DE PICHINCHA  
MELIA 525 Y GARCIA MORENO  
Telf: 580-785  
573-923

AJ

00000112

22 ENE. 2002

Doctor  
Ramón Jiménez  
PROCURADOR GENERAL DEL ESTADO  
Presente.

De mi consideración:

Con la finalidad de dar atención a las peticiones suscritas por los Señores Angel Guashpa y Carlos López, en sus calidades de Presidentes del Comité Pro-mejoras del barrio San Jacinto de Atucucho y la Asociación de Trabajadores Agrícolas "Rumiloma" de fechas 18 y 19 de diciembre del año 2001 ante usted expongo lo siguiente:

Como es de conocimiento general el Ministerio de Salud Pública, es propietario del bien inmueble Atucucho ubicado en la parroquia Cotacollao, Cantón Quito, Provincia de Pichincha, el mismo que fue adquirido mediante compra venta al Señor Luis Enrique Román Checa y Señora a favor de la Liga Ecuatoriana Antituberculosa LEA, institución que fue suprimida mediante Decreto Supremo N° 1364, publicado en el Registro Oficial N° 457 del 20 de diciembre de 1973, pasando la administración a la Jefatura Provincial de Salud de Pichincha y la nuda propiedad al Ministerio de Salud Pública.

El predio antes mencionado debidamente inscrito en el Registro de Propiedad el 29 de diciembre de 1947, fue invadido por varios grupos de personas de escasos recursos económicos, asentamientos poblacionales que se encuentran ubicados sobre el barrio denominado San Carlos hacia la parte Noroccidental del Pichincha, los mismos que se han constituido en Comités Pro-mejoras en defensa de las posesiones actualmente establecidos en los sectores conocidos como: Atucucho, Itucucho, Rumiloma y San Jacinto de Atucucho, comprendidos dentro de la totalidad de la Hacienda denominada "Atucucho".


I

El Congreso Nacional, mediante Decreto Legislativo autorizó al Ministerio de Salud Pública para que venda en forma directa el predio Atucucho a los actuales poseedores, el mismo que se encuentra publicado en el Registro Oficial N° 971 del 20 de junio del 1996, dentro del cual se estipulan dimensiones, precio, plazo y más condiciones generales que deben considerarse al momento de celebrarse las escrituras individuales, comprometiéndose los Comités conjuntamente con el Municipio a realizar los censos para sus respectivas adjudicaciones.

El Ministerio de Salud Pública con conocimiento de las invasiones que fue objeto el predio antes mencionado, firmó un convenio tripartito el 20 de agosto de 1997, conjuntamente con el Municipio de Quito EMAAP-Q, designando a la Dirección Provincial de Salud de Pichincha como Unidad responsable de la ejecución del convenio e informar al Ministerio semestralmente, para lo cual la Institución a la que represento a coordinado con los suscribientes del convenio, respetando a los poseedores que se encuentran a la presente fecha en posesión y para llevar a delante el procedimiento de enajenación del bien inmueble en forma individual, el Municipio del Cantón Quito a través de la Unidad Ejecutora Laderas del Pichincha y la Dirección de Planificación actualmente del territorio y la vivienda, Organismo dependiente del Distrito Metropolitano de Quito será quien avalice los planos de los asentamientos de hecho. Para lo cual el Consejo Metropolitano de Quito en Ordenanza Municipal N° 3342 de 4 de mayo del 2000, limita el área urbana dentro del perímetro noroccidental de la ciudad, facultando a los propietarios del predio realizar los trámites necesarios para el fraccionamiento, aprobación de planos y permisos de construcción previa la Reglamentación de la Ordenanza.

Para su conocimiento adjunto la documentación de sustento legal a fin de que el pronunciamiento por su parte despeje varias inquietudes que mantienen los poseedores y las Autoridades Seccionales, con la finalidad de dar una aplicación correcta a la autorización que se le concede al Ministerio de Salud Pública a vender directamente el predio Atucucho a los actuales poseedores, previo el avalúo autorizado que deben cancelar los beneficiarios al Estado Ecuatoriano, siendo importante conocer si es o no posible que se asocian tanto la Asociación Agrícolas Rumiloma como el Comité pro-mejoras del barrio San Jacinto de Atucucho al Decreto Legislativo, publicado en el Registro Oficial N° 971 del 20 de junio de 1996, mediante el cual facultaría a esta Institución seguir con el trámite para las respectivas ventas individuales a los actuales poseedores.

Atentamente,



Dr. Oscar Vizcete López

DIRECTOR PROVINCIAL DE SALUD DE  
PICHINCHA



OFICIO NO. 0439  
Quito. 3 - MAYO 2001

SDT-DINAC-2001

Ref. Trámite No. 21959

Doctor  
José Gaibór Reynel  
DIRECTOR PROVINCIAL  
MINISTERIO DE SALUD PÚBLICA  
Presente.-

De mi consideración:

En atención al oficio No. AJ: 0000151 del 24 de enero del 2001, mediante el cual solicita se realice el avalúo de una fracción de terreno, perteneciente a la Hacienda Atucúcho, de propiedad del Ministerio de Salud Pública, ubicado en la ciudad de Quito.

Al respecto, le informo que de acuerdo al Art. 15 del Reglamento de Bienes del Sector Público, esta Dirección procedió a realizar dicho avalúo, el mismo que detallo en 1 fichas con sus respectivos anexos y cálculos, cuyo resumen es:

PROPIETARIO	FICHA	AVALUO
MINISTERIO DE SALUD PÚBLICA	1	\$ 21,181.12

SON: VEINTE Y UN MIL CIENTO OCHENTA Y UNO 12/100 DOLARES

Atentamente,

Ing. Geóg. *Guar* Guarderas Salvador  
DIRECTOR NACIONAL DE AVALUOS Y CATASTROS

HL-jr



# MINISTERIO DE SALUD PÚBLICA

## DIRECCION PROVINCIAL DE SALUD DE PICHINCHA



MEJIA 525 Y GARCIA MORENO  
Teléf. 580-785 - 580-193 - 280-810  
Ext. 2397 - 2338 - 2333

### PGESPS

Arquitecto:  
René Vallejo  
Presente.-

De mi consideración:

El Ministerio de Salud Pública, es propietario del bien inmueble denominado Atucucho, ubicado en el Cantón Quito, adquirido mediante Compra Venta al Señor Luis Enrique Román Checa y señora a favor de la Liga Ecuatoriana Antituberculosa LEA, institución que fue suprimida con Decreto Supremo Nro. 1364, publicado en el Registro Oficial Nro. 457 de 20 de Diciembre de 1973, pasando la administración a la Jefatura Provincial de Salud de Pichincha y la nuda propiedad al Ministerio de Salud.

El Congreso Nacional en Registro Oficial Nro. 971 del 20 de Junio del 1996, autorizo la venta a los poseionarios de Atucucho; y, con Ley 2003-5, publicada en el Registro Oficial Nro. 90 del 27 de mayo del 2003, mediante el cual faculta al Ministerio de Salud Pública, vender otra parte de la Hacienda Atucucho, entre ellos constan, San Jacinto, Nuevos Horizontes y la Asociación de Trabajadores Agrícolas "Rumiloma"; y, en Registro Oficial Nro. 1002 del 2 de Agosto de 1996, faculta al Ministerio de Salud vender directamente a la Cooperativa de Vivienda El Frailejón.

En base a la Leyes antes mencionadas, el señor Ministro con Acuerdo Ministerial Nro. 0000618 del 17 de Octubre del 2003, autoriza al señor Director Provincial de Salud de Pichincha, implementar el trámite y posterior suscripción de las escrituras a favor de los poseionarios.

En vista de encontrarme representando al señor Ministro de Salud y al haberse suscrito el respectivo Convenio y Contrato de Comodato en 1 año de 1998, donde se obliga el Municipio a respetar a los poseionarios y posterior legalización de los asentamiento que se encuentran dentro de la Hacienda Atucucho y lo sobrante del predio quedaba en comodato del Distrito Metropolitano como área de protección ecológica.