

ANTECEDENTES DE ORDENANZAS

MUNICIPALES

ORDENANZA

247

ZONA NORTE

EUGENIO ESPEJO

BARRIO

“ATUCUCHO”

CONTENIDO

OFICIOS RECIBIDOS PARA
RECTIFICACION DE MEDIDAS

3.k

CONSULTORIA INDEPENDIENTE

VERIFICACIÓN DE LEGÍTIMOS POSESIONARIOS DE LOS BARRIOS: ATUCUCHO - SAN JACINTO Y NUEVOS HORIZONTES

PROCESO: AZDL-CDC-001-2010

REGISTRO DE OFICIOS SOBRE RECTIFICACION DE MEDIDAS**SECTOR: LADERAS DEL CISNE**

Nº	CEDULA DE	APELLIDOS Y NOMBRES	MZ	LOTE	PLANO FINAL	OBSERVACIONES
1	1707219497	CHIPANTASI ANELOA MARIA ANGELA	76	4	203,92	RECTIFICACION DE MEDIDAS
2	1705669495	VIDAL ZAMORA JOSE JORGE JESUS	85	11	156,17	RECTIFICACION DE MEDIDAS
3	0400869814/ 1706624440	ORTEGA CHAMORRO HOMERO ABRAHAM/ MARCAYATA PAEZ	86	1	196,41	RECTIFICACION DE MEDIDAS
4	1001606126	VALLEJOS MANUEL MESIAS	86	4	181,28	RECTIFICACION DE MEDIDAS
5	1721078242	CUENCA MUEVECELA MARTHA ALEXANDRA Y OTROS	86	15	112,06	RECTIFICACION DE MEDIDAS
6	1709477499	CUASPUD TIPAZ JOSE LAUREANO	87	10	228,34	RECTIFICACION DE MEDIDAS
7	1713988721	FERNANDEZ LOPEZ LUIS ALBERTO	88	11	122,52	RECTIFICACION DE MEDIDAS
8	1701706077	FERNANDEZ QUINGUANGO LUIS ASTULFO	88	12	121,64	RECTIFICACION DE MEDIDAS
9	1709438178	SIMBAÑA MORALES VICTOR EDUARDO	88	18	208,15	RECTIFICACION DE MEDIDAS
10	1714504170	OBANDO PADILLA CLARA ELISA	88	23	212,36	RECTIFICACION DE MEDIDAS
11	1706407135	ROJAS RIVERA LUIS ENRIQUE	88	25	204,40	RECTIFICACION DE MEDIDAS
12	1700934647	VACA VALENCIA EFREN	124	4	193,58	RECTIFICACION DE MEDIDAS
13	0912750973	SATIAN BAJAÑA MARTINA MELANIA	124	6	188,59	RECTIFICACION DE MEDIDAS
14	0701401424	GUALAN ZALAZAR ANGEL PORFIRIO	124	7	96,32	RECTIFICACION DE MEDIDAS
15	1103254387	CHUNCHO FERNANDEZ FELICIA IUDITH	125	3	201,36	RECTIFICACION DE MEDIDAS
16	0101382828	GUALPA VILLEGAS DOLORES ALBANCINA	130	2	200,68	RECTIFICACION DE MEDIDAS
17	1001103769	CHASIGUANO TUQUEREZ ANGEL MARIA	130	3	209,19	RECTIFICACION DE MEDIDAS
18	1713625505	CHASIGUANO GUAMAN ROSA MATILDE	130	4	188,34	RECTIFICACION DE MEDIDAS
19	1703623213	QUILUMBAQUIN TIPANLUIZA MARIA ORFELINA	130	5	392,13	RECTIFICACION DE MEDIDAS
20	0500725262	CHANGOTASIG CHASIG CARMEN AMELIA	131	8	157,96	RECTIFICACION DE MEDIDAS
21	1000607125	MENA CHICAZ AIDA ANGELICA	83	2	284,03	UNIFICADO LOTES 2,3 Y 4

SECTOR: PLANADAS DEL CISNE

Nº	CEDULA DE	APELLIDOS Y NOMBRES	MZ	LOTE	PLANO FINAL	OBSERVACIONES
1	0600874317	YAHUACHI LEON RAMON	58	15	109,90	RECTIFICACION DE MEDIDAS
2	0401244934	ESCOBAR CHARFUELAN ROSA ELVIRA	64	1	227,61	RECTIFICACION DE MEDIDAS
3	1707201669	MIÑO LITA GUILLERMO VINICIO	65	8	193,41	RECTIFICACION DE MEDIDAS
4	2100100581/ 2100083266	CAMBISACA SALINAS MARIA ENCARNACION/ ORTEGA PULLA	69	6	88,71	RECTIFICACION DE MEDIDAS
5	1708350259	VIVEROS MONTENEGRO GLADYS FABIOLA	74	14	334,48	RECTIFICACION DE MEDIDAS
6	1713852091	MENDEZ MONTALVO ALEXANDRA GUADALUPE	77	20	121,65	RECTIFICACION DE MEDIDAS
7	1600205130	CHILIQINGA TUALOMBO MARCO VINICIO	82	4	123,07	RECTIFICACION DE MEDIDAS
8	1710136647	CHILIQINGA TUALOMBO NELY FABIOLA	82	5	112,59	RECTIFICACION DE MEDIDAS

9	0500489448	CABRERA LUIS GONZALO	89	6	196,95	RECTIFICACION DE MEDIDAS
10	1712021334	GARZON ZUÑIGA FLAVIO BLADIMIR	92	5	206,77	RECTIFICACION DE MEDIDAS
11	1722521091	PINOS ARRIETA SULY MARIELA	122	1	134,82	RECTIFICACION DE MEDIDAS
12	0400538294	CONGO VILLALBA AZAEL OSWALDO	132	2	182,00	RECTIFICACION DE MEDIDAS
13	1717637019	OSTAIZA ANDRADE YADIRA ELIZABETH	132	6	110,67	RECTIFICACION DE MEDIDAS
14	1706257654	GOMEZ PABLO EDUARDO	132	8	180,00	RECTIFICACION DE MEDIDAS
15	0502189616	LLAMBA ALMACHI SOLEDAD ALEXANDRA	57	1	355,38	UNIFICADO 1 Y 2
16	1704418894	QUISHPI PILAMUNGA MANUEL	58	8	206,84	UNIFICADO 8 Y 9
17	1705235487	SUAREZ GOMEZ MARIA DE LOURDES	60	13	100,78	UNIFICAR LOTE 13,14,15
18	1702931419	GOMEZ ALVEAR JOSE ANTONIO	65	10	203,63	UNIFICADO 10 Y 11
19	1712324266/ 1711994044	SOLOZANO LEMA OLGER VIDAL/PASTAZ YAMA LUZ	68	1	253,57	UNIFICADO LOTE 1 Y 2
20	1705914792	CISNEROS AMAN MARIO IVAN	78	5	211,72	UNIFICADO 5 Y 8
21	1711249878	ESTASIO PASPUEZAN MANUEL ERNESTO	78	10	209,67	UNIFICADO 9 Y 10
22	0400403705	ISIZAN PASPUEL VICTOR	79	3	246,43	UNIFICADO 3 Y 4
23	1712019965	URQUIZO URQUIZO JOSE ANTONIO	91	3	97,95	UNIFICADOS 3 Y 4
24	1703162741	GUTIERREZ VICENTE GILBERT RENE	91	5	192,36	UNIFICADO 5 Y 6
25	1704091584	QUISHPE FARINANGO VIRGINIA	121	14	328,82	UNIFICADO LOTE 14, 15 ,16
26	1002644456	CASTRO JARAMILLO RUTH MARIA	132	3	311,83	UNIFICADO LOTE 3 Y 4

SECTOR: UNION LA PAZ

Nº	CEDULA DE	APELLIDOS Y NOMBRES	MZ	LOTE	PLANO FINAL	OBSERVACIONES
1	0701046260	VARGAS ROBLES PATRICIO STALIN	50	4	123,33	RECTIFICACION DE MEDIDAS
2	1707858914	RODRIGUEZ MARCILLO VICENTE JOSE	51	7	110,49	RECTIFICACION DE MEDIDAS
3	1707425805	CHILUISA QUIMBIA MARIA LUCILA	52	1	133,56	RECTIFICACION DE MEDIDAS
4	1703914596	NAVAS NOBOA CARLOS ALBERTO	52	2	127,78	RECTIFICACION DE MEDIDAS
5	1709782690	NAVAS NOVOA ELIZABETH DE LAS MERCEDES	52	3	107,51	RECTIFICACION DE MEDIDAS
6	0914032529	TENELEMA MOROCHO MARIANO	52	6	102,71	RECTIFICACION DE MEDIDAS
7	1702401314	PALLO PALLO MIGUEL	52	8	93,12	RECTIFICACION DE MEDIDAS
8	0702621392	ELIZALDE CORDOVA VICTOR HUGO	52	9	106,10	RECTIFICACION DE MEDIDAS
9	0600186506	MERINO VALLEJO RICARDO	52	11	102,56	RECTIFICACION DE MEDIDAS
10	1704205911	LOPEZ LLUMIQUINGA MANUEL MARIA	52	14	239,90	RECTIFICACION DE MEDIDAS
11	1101633038	YUNGA OJEDA LAURO VICENTE	95	7	261,92	RECTIFICACION DE MEDIDAS
12	1705073102	GRAMAL CABASCANGO LUIS ALFONSO	95	9	266,93	RECTIFICACION DE MEDIDAS
13	0101246577	AGUILAR AVILA JESUS MESIAS	97	14	106,38	RECTIFICACION DE MEDIDAS
14	1100557048	LUZON YAGUANA BOLIVAR FEDERICO	117	14	414,48	RECTIFICACION DE MEDIDAS
15	1720871183	CHAUCA SIFUENTES LUIS ENRIQUE	136	7	246,39	RECTIFICACION DE MEDIDAS
16	1711312585	SIMBAÑA GUALOTUÑA MARÍA SANTOS	136	10	134,58	RECTIFICACION DE MEDIDAS
17	0401000468	SALAZAR REINA JOSE HUMBERTO	137	1	233,66	RECTIFICACION DE MEDIDAS
18	0400213450	LOPEZ GALEANO FANNY OLIMPIA	137	3	305,28	RECTIFICACION DE MEDIDAS

19	1707287601	CALDERON SUSANA CORILA	138	2	122,57	RECTIFICACION DE MEDIDAS
20	1707421317	CONDOY NAGUA JUANA LEONOR	140	5	109,65	RECTIFICACION DE MEDIDAS
21	1703208460	FARINANGO AYENLA MARIA ELENA	140	8	103,33	RECTIFICACION DE MEDIDAS
22	0500449046	JAMI OTAVALO LUZ MARIA	141	6	99,81	RECTIFICACION DE MEDIDAS
23	1102459425	CUEVA PARDO MARIA INMACULADA	142	12	106,94	RECTIFICACION DE MEDIDAS
24	1703474559	AGUIRRE SAAVEDRA MARIA JOSEFINA	157	3	334,82	RECTIFICACION DE MEDIDAS
25	0601138340	HUARACA BUÑAY JUAN	46	12	206,70	UNIFICADO LOTE 12 Y 13
26	1101852117/ 1709778185	MACAS GUAMAN MARIA ANTONIA DE JESUS/ MACAS MACAS MAXIMO	47	3	114,91	UNIFICAR LOTE 3 Y 13
27	1101490538	LOARTE GUAYA NÚMAN CERVILIO	48	5	207,35	UNIFICADO 5 Y 6
28	1707408116	HERNÁNDEZ GALARZA ZOILA IRLANDA	51	5	210,23	UNIFICADO LOTE 5 Y 6
29	1000943330	CONTERÓN PICUASI LUIS ANTONIO	51	16	103,04	UNIFICADO LOTE 16 Y 17
30	1704209970/ 1704771540	MANOSALVAS ARIAS JORGE EDUARDO/ AYALA RUIZ BLANCA	51	18	197,35	UNIFICADO LOTE 18 Y 19
31	0200386993	CASPI CHACAN JORGE ENRIQUE	51	22	173,40	UNIFICADO LOTE 22 Y 24
32	1707900476	TENELEMA MOROCHO MARIA TERESA	55	7	320,02	UNIFICADO LOTE 7 Y 8
33	0602107534	URQUIZO ESTRELLA BRUNO	93	2	248,98	UNIFICADO 2 Y 3
34	1701215285	PILATASIG CANCHIGÑIA GONZALO	94	16	308,46	UNIFICADO LOTE 16 Y 17
35	0400443628	PATIÑO TREJO LUIS ARNULFO	98	3	139,94	UNIFICAR LOTE 3 Y 4
36	1710530062	BECERRA MOLINA SERGIO JAVIER	114	4	203,37	UNIFICAR 4Y 5
37	1705112009	FLORES GUERRERO JOSE ALBERTO	116	3	381,47	UNIFICADO LOTE 3 Y 4
38	0602082398	SHUISHE TOGLLA DAMACIO	116	16	245,31	UNIFICADO LOTE 16 Y 17
39	0400265716	PUSDA CHAMORRO LUIS HUMBERTO	138	7	197,22	UNIFICADO 7 Y 8

SECTOR: LA ESCUELA

Nº	CEDULA DE	APELLIDOS Y NOMBRES	MZ	LOTE	PLANO FINAL	OBSERVACIONES
1	1712635125	TORRES LLANO EDISON MANUEL	41	1	174,01	RECTIFICACION DE MEDIDAS
2	1714619895/1 717132557	JAMI JAMI SEGUNDO ANDRES/ JAMI JAMI MARIA ROCIO	41	2	182,16	RECTIFICACION DE MEDIDAS
3	179182112200 1	CORPORACION DE SALUD ATUCUCHO.	99	1	248,66	RECTIFICACION DE MEDIDAS
4	1705799722	QUISHPE CARGUA MARIA ROSARIO	101	2	212,65	RECTIFICACION DE MEDIDAS
5	1718450784	LUMBI MANOBANDA MARIA LAURA	101	8	110,74	RECTIFICACION DE MEDIDAS
6	0800756066	ESTUPIÑAN MOSQUERA LEONER ALCIVAR	101	9	111,38	RECTIFICACION DE MEDIDAS
7	1713990867/0 201633815	LALANGUI MAZA LUIS ANGEL / CUMIÑA VALDEZ NARCIZA BOLIVIA	102	1	93,35	RECTIFICACION DE MEDIDAS
8	1710325554	BAUTISTA CABASCANGO SUSANA	102	16	101,06	RECTIFICACION DE MEDIDAS
9	1707967830	SUAREZ SANCHEZ MARCIA ELENA	103	2	155,87	RECTIFICACION DE MEDIDAS
10	0401339825	CALPA RIVERA MARIA LUCILA	145	5	133,89	RECTIFICACION DE MEDIDAS
11	1709609091	MENDIETA QUEZADA JOSE ABEL	43	2	178	UNIFICADO 2 Y 3
12	1706070826	GUTIERREZ LUCILA MARTINA	43	6	289,57	UNIFICADO 6 Y 7
13	0600886204	OBANDO USHCA MANUEL	99	8	209	UNIFICADO 7 Y 8
14	1707756399	BAUTISTA CABASCANGO JOSE ALFONSO	109	5	216	UNIFICADO 5 Y 8
15	0600868871	GUAMAN QUISHPI PEDRO	112	5	203	UNIFICADO 5 Y 6

16	0602140493	TENESACA PILAMUNGA IGNACIO	143	13	211	UNIFICADO 13 Y 16
17	1900111517	JIMENEZ JIMENEZ BOLIVAR	155	11	98	UNIFICADO 11 Y 12
18	179227692600	CENTRO BIBLICO APOSENTO ALTO	169	8	506	UNIFICADO LOTE 8 Y 9

SECTOR: CORAZON DE JESUS

Nº	CEDULA DE	APELLIDOS Y NOMBRES	MZ	LOTE	PLANO FINAL	OBSERVACIONES
1	1707380018	JARAMILLO PALADINES ELOY HERNAN	8	9	161,92	RECTIFICACION DE MEDIDAS
2	1303160756	VERA CEDEÑO NORMA KETTY	9	18	107,53	RECTIFICACION DE MEDIDAS
3	1708248511	AGILA ROMERO HECTOR POLIVIO	21	14	114,32	RECTIFICACION DE MEDIDAS
4	1002019519	CATUCUANGO CUASCOTA JOSE FRAILE	28	8	91,35	RECTIFICACION DE MEDIDAS
5	0800980633	LARA MONTAÑO MARIA SALOME	28	19	206,06	RECTIFICACION DE MEDIDAS
6	1704808045	HURTADO ERAZO LIGIA ESMERALDA	9	2	358,93	UNIFICADO 2 Y 3

SECTOR: LA CAMPIÑA

Nº	CEDULA DE	APELLIDOS Y NOMBRES	MZ	LOTE	PLANO FINAL	OBSERVACIONES
1	1709862021	LOPEZ ROSALES NUZIA ANACELI	1	1	83,93	RECTIFICACION DE MEDIDAS
2	1704739240	CASTILLO VALLEJO SEGUNDO LORENZO	1	2	116,34	RECTIFICACION DE MEDIDAS
3	1703262418	RIVERA LUIS	1	3	130,35	RECTIFICACION DE MEDIDAS
4	0600311559	CHAFLA TENECELA LUIS ALBERTO	1	4	250,09	RECTIFICACION DE MEDIDAS
5	1706072368	PILLAJO SAGÑAY PAULA	1	5	131,62	RECTIFICACION DE MEDIDAS
6	1709045254	CABEZAS OÑA JUANA	1	6	266,43	RECTIFICACION DE MEDIDAS
7	0600885305	SANTILLAN MORALES ILDA MARINA	16	15	142,23	RECTIFICACION DE MEDIDAS
8	0601546310	AZOGUE GAGUANCELA MARIA PASCUALA	17	3	118,68	RECTIFICACION DE MEDIDAS
9	1713525655	MINA CAICEDO MARIA SABINA	31	7	108,21	RECTIFICACION DE MEDIDAS
10	1716021231	CACERES DIAZ GALO FABIAN	31	15	102,29	RECTIFICACION DE MEDIDAS
11	1714888391	CEPEDA GREFA JACQUELINE DEL ROCIO	31	19	95,21	RECTIFICACION DE MEDIDAS
12	0601079411	BONILLA CHASHUY HIPOLITO	33	7	200,74	RECTIFICACION DE MEDIDAS
13	0201452737	SANCHEZ GAVILANEZ BERTHA TEMILDA	36	3	262,03	RECTIFICACION DE MEDIDAS
14	0200799591	QUINTANA LUCIO REYNEL EDUARDO	39	4	206,73	RECTIFICACION DE MEDIDAS
15	0702245135	PAUCAR PAUCAR SANTOS FLAVIO	39	5	98,74	RECTIFICACION DE MEDIDAS
16	0200701878	QUINTANA LUCIO JOSE GUALBERTO	39	8	191,72	RECTIFICACION DE MEDIDAS
17	0501474308	DIAZ PILATASIG MANUEL SEGUNDO	104	1	169,08	RECTIFICACION DE MEDIDAS
18	0500143805	TIPANTUÑA MOLINA ANGEL MARIA	104	2	228,2	RECTIFICACION DE MEDIDAS
19	0500926977	TIPANTUÑA TIGSE JOSE JOAQUIN	104	4	299,36	RECTIFICACION DE MEDIDAS
20	0500903273	TOAPANTA VARGAS TERESA	148	6	82,22	RECTIFICACION DE MEDIDAS
21	1721058640	YAUQUI TOAPANTA JORGE GEOVANNY	148	9	80,07	RECTIFICACION DE MEDIDAS
22	1708483373	CACERES DIAS MERCEDES	149	3	178,93	RECTIFICACION DE MEDIDAS
23	1002129599	RODRIGUEZ RODRIGUEZ JORGE IVAN	149	8	184,61	RECTIFICACION DE MEDIDAS
24	1001107018	MUÑOZ VICTOR MANUEL	149	10	192,37	RECTIFICACION DE MEDIDAS
25	1102786603	VELEZ GUERRERO EDUARDO ISAI	149	11	97,94	RECTIFICACION DE MEDIDAS

0202

26	1101599833	VELEZ GUERRERO GUIDA FREDESVIDA	149	12	90,5	RECTIFICACION DE MEDIDAS
27	1102733407	VELEZ GUERRERO ROSA EMERITA	149	13	202,99	RECTIFICACION DE MEDIDAS
28	1101588547	GUERRERO MERINO MARIA HERMANDINA	149	14	211,56	RECTIFICACION DE MEDIDAS
29	1718252206	MONTENEGRO JACOME DANIELA ALEXANDRA	15	7	405,28	UNIFICADO 7 Y 8
30	1708118714	LOYOLA NANCY LILIANA	16	4	638,47	UNIFICADO CON EL LOTE 4 Y 5
31	1001325891	BURBANO CARMEN MARIA FABIOLA	31	24	304,26	UNIFICADO LOTES 24 Y 25
32	1704842432	LOPEZ FERNANDEZ MARIA PIEDAD	32	3	215,63	UNIFICADO LOTES 3 Y 5
33	1708213994	ENRIQUEZ GUERRA MIGUEL ANGEL	161	3	306,85	UNIFICADO LOTE 3 Y 4
TOTAL OFICIOS RECIBIDOS			143			

Quito, 29 de marzo de 2011

ING.
José Chiza
CONSULTORIA INDEPENDIENTE


De mis consideraciones:

Reciba un cordial y afectuoso saludo, a la vez deseándole el mayor de los éxitos en las funciones que muy acertadamente las dirige.

Por medio de la presente yo **CHIPANTASI ANELOA MARIA ANGELA** portadora de la cédula de identidad N° 170721949-7 me dirijo ante usted para solicitarle de la manera más cordial una nueva medición del lote de terreno ubicado en el Sector Laderas del Cisne, calle 29, lote N° 4, Manzana 76, Barrio Atucucho, ya que en la medición anterior era de 203.92m² y en la actual medición esta 249m² ruego realizar la medición correspondiente lo más pronto posible.

Por la favorable atención que se sirva dar a la presente desde ya anticipo mis agradecimientos.

Atentamente,



CHIPANTASI ANELOA MARIA ANGELA
CI. 170721949-7

29-03-2011

16:19.

Quito, 1 de abril de 2011

Señor Ingeniero
José Chiza
Ciudad.-

De mi consideración:

La presente lleva por objeto solicitarle muy comedidamente, se digne realizar la revisión de las medidas de mi lote de terreno que están mal realizadas, ya que resulta que solo tiene 145,69 metros cuadrados cuando en realidad mide 318,78 metros cuadrados.

El lote está situado en la calle 30, manzana 83, lote 2, casa N° 57-210, en el barrio laderas de El Cisne- Atucucho.

Agradeciéndole por su buena voluntad y la atención dispensada, me suscribo de usted,

Muy Atentamente,

Segundo Cuacialpud *Ilda Angélica Mena Ch*
~~Segundo Cuacialpud~~ Ilda Angélica Mena Ch
C.I. 100060485-8 C.I. 10060712-5

Tf. 3412970

Paderas.
Recibido 04-04-2011
10:08.

Quito, 18 de abril de 2011

ING. JOSE CHIZA
CONSULTORIA INDEPENDIENTE
Presente.-

De mis consideraciones:

Por medio de la presente yo **AIDA ANGELICA MENA CHICÁS** portadora de la cédula de identidad N° 100060012-5, me dirijo ante usted para solicitarle de la manera más cordial se unifique los lotes N° 2, 3 y 4 en el Sector Laderas del Cisne, calle 30 y pasaje I, manzana 83, casa N52-210 del Barrio Atucucho ruego se digne verificar personalmente para aclarar el mal entendido y se realice una nueva inspección, me he acercado a las oficinas de la Consultoría en la que me indicó que toda la documentación se encontraba completa y sin ninguna novedad e inclusive se ha firmado la declaración juramentada.

Por la favorable que se sirva dar a la presente desde ya anticipo mis agradecimientos.

Atentamente,


AIDA ANGELICA MENA CHICÁS
CI. 100060012-5

Quito, 30 de marzo de 2011

ING.
José Chiza
CONSULTORIA INDEPENDIENTE


De mis consideraciones:

Reciba un cordial y afectuoso saludo, a la vez deseándole el mayor de los éxitos en las funciones que muy acertadamente las dirige.

Por medio de la presente yo **VIDAL ZAMORA JOSE JORGE JESÚS** portador de la cédula de identidad N° 1705669495 me dirijo ante usted para solicitarle de la manera más cordial una nueva medición del lote de terreno ubicado en el Sector Laderas del Cisne calle 29, lote N° 11, Manzana 85, Barrio Atucucho, ya que en la medición anterior era de 214m² en el año 2008 y en la actual medición esta de 156.12m² ruego realizar la medición correspondiente lo más pronto posible.

Por la favorable atención que se sirva dar a la presente desde ya anticipo mis agradecimientos.

Atentamente,



VIDAL ZAMORA JOSE JORGE JESÚS
CI. 1705669495

30-03-2011

15-53

Quito, 29 de marzo de 2011

ING.

José Chiza

~~CONSULTORIA INDEPENDIENTE~~

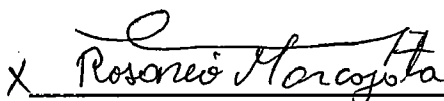
De mis consideraciones:

Reciba un cordial y afectuoso saludo, a la vez deseándole el mayor de los éxitos en las funciones que muy acertadamente las dirige.

Por medio de la presente yo, ORTEGA CHAMORRO HOMERO ABRAHAM portador de la cédula de identidad N° 040086981-4 me dirijo ante usted para solicitarle de la manera más cordial se me realice una nueva medición de mi lote de terreno ubicado en el Sector Laderas del Cisne , Mz. 86 , lote N° 1 calle 28 Barrio Atucucho.

Por la favorable atención que se sirva dar a la presente desde ya anticipo mis agradecimientos.

Atentamente,



ORTEGA CHAMORRO HOMERO ABRAHAM

CI. 040086981-4

30-03-2011

10:56

Quito, 30 de marzo de 2011

ING.
José Chiza
CONSULTORIA INDEPENDIENTE

De mis consideraciones:

Reciba un cordial y afectuoso saludo, a la vez deseándole el mayor de los éxitos en las funciones que muy acertadamente las dirige.

Por medio de la presente yo **MANUEL MESIAS VALLEJOS** portador de la cédula de identidad N° 100160612-6 me dirijo ante usted para solicitarle de la manera más cordial una nueva medición del lote de terreno ubicado en el Sector Laderas del Cisne calle 29, lote N° 4, Manzana 86, Barrio Atucucho, ya que en la medición anterior era de 203m² en el año 2008 y en la actual medición esta de 181.28m² ruego realizar la medición correspondiente lo más pronto posible.

Por la favorable atención que se sirva dar a la presente desde ya anticipo mis agradecimientos.

Atentamente,

X Por



MANUEL MESIAS VALLEJOS
CI. 100160612-6

30-03-2011

14:31

Quito, 30 de marzo de 2011

ING.
José Chiza
CONSULTORIA INDEPENDIENTE


De mis consideraciones:


Reciba un cordial y afectuoso saludo, a la vez deseándole el mayor de los éxitos en las funciones que muy acertadamente las dirige.

Por medio de la presente yo **MARTHA ALEXANDRA CUENCA MUEVECELA** portadora de la cédula de identidad N° 172107824-2 me dirijo ante usted para solicitarle de la manera más cordial una nueva medición del lote de terreno ubicado en el Sector Laderas del Cisne, calle 29, lote N° 15, Manzana 86, Barrio Atucucho, ya que se realizó la subsidios del lote de terreno y debería tener 106m² y en la actual medición esta 55m² ruego realizar la medición correspondiente lo más pronto posible.

Por la favorable atención que se sirva dar a la presente desde ya anticipo mis agradecimientos.

Atentamente,


MARTHA ALEXANDRA CUENCA MUEVECELA
CI. 172107824-2

Recibido.
30-03-2011


Quito, 30 de marzo de 2011

ING.
José Chiza
CONSULTORIA INDEPENDIENTE


De mis consideraciones:

Reciba un cordial y afectuoso saludo, a la vez deseándole el mayor de los éxitos en las funciones que muy acertadamente las dirige.

Por medio de la presente yo CUASPUD TIPAZ JOSE LAUREANO portadora de la cédula de identidad N° 170947749-9 me dirijo ante usted para solicitarle de la manera más cordial una nueva medición del lote de terreno ubicado en el Sector Laderas del Cisne, calle 27, lote N° 10, Manzana 87, Barrio Atucucho, ya que en la medición anterior era de 221m² y en la actual medición esta 228.34m² ruego realizar la medición correspondiente lo más pronto posible.

Por la favorable atención que se sirva dar a la presente desde ya anticipo mis agradecimientos.

Atentamente,



CUASPUD TIPAZ JOSE LAUREANO
CI. 170947749-9

30-03-2011

11:27

Quito, 11 de abril del 2011

ING.
José Chiza
CONSULTORIA INDEPENDIENTE

De mis consideraciones:

Reciba un cordial y afectuoso saludo, a la vez deseándole el mayor de los éxitos en las funciones que muy acertadamente las dirige.

Por medio de la presente yo **LUIS ALBERTO FERNANDEZ LOPEZ** portador de la cédula de identidad N° 171398872-1 me dirijo ante usted para solicitarle de la manera más cordial una nueva medición del lote de terreno ubicado en el Sector Laderas del Cisne , calle 26 y la I, lote N° 11, Manzana 88, Barrio Atucucho, ya que en la medición anterior era de 117m2 y en la actual medición esta de 122.52m2, ruego realizar la medición correspondiente lo más pronto posible.

Por la favorable atención que se sirva dar a la presente desde ya anticipo mis agradecimientos.

Atentamente,


LUIS ALBERTO FERNANDEZ LOPEZ
CI. 171398872-1

Quito, 11 de abril del 2011

ING.
José Chiza
CONSULTORIA INDEPENDIENTE

De mis consideraciones:

Reciba un cordial y afectuoso saludo, a la vez deseándole el mayor de los éxitos en las funciones que muy acertadamente las dirige.

Por medio de la presente yo **LUIS ASTULFO FERNANDEZ QUINGUANGO** portador de la cédula de identidad N° 170170607-7 me dirijo ante usted para solicitarle de la manera más cordial una nueva medición del lote de terreno ubicado en el Sector Laderas del Cisne , calle 26 y la I, lote N° 12, Manzana 88, Barrio Atucucho, ya que en la medición anterior era de 117m² y en la actual medición esta de 121.64m², ruego realizar la medición correspondiente lo más pronto posible.

Por la favorable atención que se sirva dar a la presente desde ya anticipo mis agradecimientos.

Atentamente,



LUIS ASTULFO FERNANDEZ QUINGUANGO
CI. 170170607-7

0213

Quito, 31 de marzo de 2011

ING.
José Chiza
CONSULTORIA INDEPENDIENTE

De mis consideraciones:

Reciba un cordial y afectuoso saludo, a la vez deseándole el mayor de los éxitos en las funciones que muy acertadamente las dirige.

Por medio de la presente **yo VICTOR EDUARDO SIMBAÑA MORALES** portador de la cédula de identidad N° 1709438178 me dirijo ante usted para solicitarle de la manera más cordial una nueva medición del lote de terreno ubicado en el Sector Laderas del Cisne calle 26, lote N° 18, Manzana 88, Barrio Atucucho, ya que en la medición anterior era de 224m² en el año 2008 y en la actual medición esta de 208m² ruego realizar una nueva medición correspondiente lo más pronto posible.

Por la favorable atención que se sirva dar a la presente desde ya anticipo mis agradecimientos.

Atentamente,



VICTOR EDUARDO SIMBAÑA MORALES
CI. 1709438178

31-03-2011

49:28 .

Quito, D.M., 04 abril del 2011

Señor
Ing. José Chiza
CONSULTOR INDEPENDIENTE
Presente

De mi consideración:

Reciba un cordial y afectuoso saludo, a la vez deseándole el mayor de los éxitos en las funciones que muy acertadamente las dirige.

Por medio de la presente yo, OBANDO PADILLA CLARA ELIZA, portadora de la cédula de identidad N° 1714504170 me dirijo ante usted para solicitarle de la manera más cordial una nueva medición del lote de terreno ubicado en el sector LADERAS DEL CISNE; Calle 26, Lote 23, MZ 88, Barrio Atucucho, ya que en la medición anterior era de 223m² en el año 2008 y en la actual medición esta de 212.36m² ruego realizar la medición correspondiente lo más pronto posible.

Por la favorable atención que se sirva dar a la presente desde ya anticipo mis agradecimientos.

Atentamente,



OBANDO PADILLA CLARA ELIZA
C.I 1714504170

Quito, 30 de marzo de 2011

ING.
José Chiza
CONSULTORIA INDEPENDIENTE

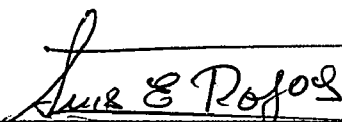
De mis consideraciones:

Reciba un cordial y afectuoso saludo, a la vez deseándole el mayor de los éxitos en las funciones que muy acertadamente las dirige.

Por medio de la presente yo **ROJAS RIVERA LUIS ENRIQUE** portadora de la cédula de identidad N° 170640713-5 me dirijo ante usted para solicitarle de la manera más cordial una nueva medición del lote de terreno ubicado en el Sector Laderas del Cisne calle 26, lote N° 25, Manzana 88, Barrio Atucucho, ya que en la medición anterior era de 209m² y en la actual medición esta de 204.40m² ruego realizar la medición correspondiente lo más pronto posible.

Por la favorable atención que se sirva dar a la presente desde ya anticipo mis agradecimientos.

Atentamente,



ROJAS RIVERA LUIS ENRIQUE
CI. 170640713-5

30-03-2011

13-29

Quito, 30 de marzo de 2011

ING.
José Chiza
CONSULTORIA INDEPENDIENTE


De mis consideraciones:

Reciba un cordial y afectuoso saludo, a la vez deseándole el mayor de los éxitos en las funciones que muy acertadamente las dirige.

Por medio de la presente **yo VACA VALENCIA EFREN** portadora de la cédula de identidad N° 170093464-7 me dirijo ante usted para solicitarle de la manera más cordial una nueva medición del lote de terreno ubicado en el Sector Laderas del Cisne calle 27, lote N° 4, Manzana 124, Barrio Atucucho, ya que en la medición anterior era de 216m² en el año 2008 y en la actual medición esta de 194m² ruego realizar la medición correspondiente lo más pronto posible.

Por la favorable atención que se sirva dar a la presente desde ya anticipo mis agradecimientos.

Atentamente,



VACA VALENCIA EFREN
CI. 170093464-7

0217

Quito, 31 de marzo de 2011

ING.
José Chiza
CONSULTORIA INDEPENDIENTE


De mis consideraciones:

Reciba un cordial y afectuoso saludo, a la vez deseándole el mayor de los éxitos en las funciones que muy acertadamente las dirige.

Por medio de la presente yo **SATIAN BAJAÑA MARTINA MELANIA** portador de la cédula de identidad N° 091275097-3 me dirijo ante usted para solicitarle de la manera más cordial una nueva medición del lote de terreno ubicado en el Sector Laderas del cisne calle 28, lote N° 6, Manzana 124, Barrio Atucucho, ya que en la medición anterior era de 208m² en el año 2008 y en la actual medición esta de 185m² ruego realizar la medición correspondiente lo más pronto posible.

Por la favorable atención que se sirva dar a la presente desde ya anticipo mis agradecimientos.

Atentamente,


SATIAN BAJAÑA MARTINA MELANIA
CI: 091275097-3

31-03-2011

9442

Quito, 31 de marzo de 2011

ING.
José Chiza
CONSULTORIA INDEPENDIENTE


De mis consideraciones:

— Reciba un cordial y afectuoso saludo, a la vez deseándole el mayor de los éxitos en las funciones que muy acertadamente las dirige.

Por medio de la presente **yo ANGEL PORFIRIO GUALAN SALAZAR** portador de la cédula de identidad N° 0701401424 me dirijo ante usted para solicitarle de la manera más cordial una nueva medición del lote de terreno ubicado en el Sector Laderas del cisne calle 27, lote N° 7, Manzana 124, Barrio Atucucho, ya que en la medición anterior era de 148m2 en el año 2008 y en la actual medición esta de 96.41m2 ruego realizar la medición correspondiente lo más pronto posible.

Por la favorable atención que se sirva dar a la presente desde ya anticipo mis agradecimientos.

Atentamente,


ANGEL PORFIRIO GUALAN SALAZAR
CI. 0701401424

31-03-2011

10:00

Quito, 29 de marzo de 2011

ING.
José Chiza
CONSULTORIA INDEPENDIENTE

De mis consideraciones:

Reciba un cordial y afectuoso saludo, a la vez deseándole el mayor de los éxitos en las funciones que muy acertadamente las dirige.

Por medio de la presente yo **FELICIA JUDITH CHUNCHO FERNANDEZ** / portador de la cédula de identidad N° 110325438-7 me dirijo ante usted para solicitarle de la manera más cordial una nueva medición del lote de terreno ubicado en el Sector Laderas del Cisne, calle 28 y la 29, lote N° 3, Manzana 125, Barrio Atucucho, ya que el lote de terreno medía en la primera medición 208m², en la segunda medición 197m² y en la actual medición de 201.36m² ruego realizar la medición correspondiente lo más pronto posible.

Por la favorable atención que se sirva dar a la presente desde ya anticipo mis agradecimientos.

Atentamente,



Felicia Judith Chucho Fernández
CI. 110325438-7

29-03-2011
75:10

0220

Quito, 30 de marzo de 2011

ING.
José Chiza
CONSULTORIA INDEPENDIENTE


De mis consideraciones:

Reciba un cordial y afectuoso saludo, a la vez deseándole el mayor de los éxitos en las funciones que muy acertadamente las dirige.

Por medio de la presente yo **DOLORES ALBANCINA GUALPA VILLEGAS** portadora de la cédula de identidad N° 010138282-8 me dirijo ante usted para solicitarle de la manera más cordial una nueva medición del lote de terreno ubicado en el Sector Laderas del Cisne, calle 27, lote N° 2, Manzana 130, Barrio Atucucho, ya que en la medición anterior era de 185m2 y en la actual medición esta 268m2 ruego realizar la medición correspondiente lo más pronto posible.

Por la favorable atención que se sirva dar a la presente desde ya anticipo mis agradecimientos.

Atentamente,



DOLORES ALBANCINA GUALPA VILLEGAS
CI. 010138282-8

30-03-2011

12:42

Quito, 30 de marzo del 2011


Ing.
JOSE CHIZA
CONSULTORIA INDEPENDIENTE
Presente.-

De mis consideraciones:

Por medio de la presente yo **ÁNGEL MARÍA CHASIGUANO TUQUEREZ** portador de la cédula de identidad N° **100110376-9** me permito dirigirme a usted, para solicitarle de la manera más cordial se me rectifique la medición ya la superficie anterior es de 128 m² y en la nueva medición consta con 209 m² que está en el lista expuesta en el Sector, soy poseionario del lote de terreno ubicado en el Sector Laderas del Cisne Lote 3, manzana, 130.

Por lo antes solicitado anticipo mis agradecimientos.

Atentamente,

X 

ÁNGEL MARÍA CHASIGUANO TUQUEREZ
CI. 100110376-9

30-03-2011
15:45.

0222

Quito, 30 de marzo del 2011


Ing.
JOSE CHIZA
CONSULTORIA INDEPENDIENTE
Presente.-

De mis consideraciones:

Por medio de la presente yo **ROSA MATILDE CHASIGUANO GUAMAN** portadora de la cédula de identidad N° **171362550-5** me permito dirigirme a usted, para solicitarle de la manera más cordial se me rectifique la medición ya la superficie anterior es de 228 m² y en la nueva medición consta con 188 m² que esta en el lista expuesta en el Sector, soy poseionaria del lote de terreno ubicado en el Sector Laderas del Cisne Lote 4, manzana, 130.

Por lo antes solicitado anticipo mis agradecimientos.

Atentamente,



ROSA MATILDE CHASIGUANO GUAMAN
CI. 171362550-5

30-03-2011
C0000
15244.

Quito, 30 de marzo de 2011

ING.
José Chiza
CONSULTORIA INDEPENDIENTE

De mis consideraciones:

Reciba un cordial y afectuoso saludo, a la vez deseándole el mayor de los éxitos en las funciones que muy acertadamente las dirige.

Por medio de la presente yo MARIA ORFELINA QUILUMBAQUIN TIPANLUISA portadora de la cédula de identidad N° 170362321-3 me dirijo ante usted para solicitarle de la manera más cordial una nueva medición del lote de terreno ubicado en el Sector Laderas del cisne, calle 27, lote N° 5, Manzana 130, Barrio Atucucho, ya que en la medición anterior era de 402m² y en la actual medición esta 392.13m² ruego realizar la medición correspondiente lo más pronto posible.

Por la favorable atención que se sirva dar a la presente desde ya anticipo mis agradecimientos.

Atentamente,



MARIA ORFELINA QUILUMBAQUIN TIPANLUISA
CI. 170362321-3

30.03.2011

9:43

0224

Quito 30 de marzo del 2011

Sr. Ingeniero José Chiza

Yo Carmen Amelia Changotásig Chasig con C.I. # 050072526-2 le pido muy comedidamente se revise las medidas de mi terreno ubicado en el Sector de Laderas de El Cisne calle 26 y 27 manzana # 131, lote 8, ya que consta con la medida de 160 metros cuadrados cuando en realidad la medida es de 238 metros cuadrados, por lo que estoy siendo perjudicada con 78 metros cuadrados de terreno.

Por esta razón solicito a usted muy comedidamente tome cartas en el asunto y me ayude a remediar esta situación.

Por la atención que estoy segura usted prestará a mi petición, me despido muy atentamente.



Firma

C.I. 050072526-2



Laderas.
31-03-2011

9-32

0225



COMITÉ PROMEJORAS DEL BARRIO "ATUCUCHO"

Creado con Resolución Ministerial N.- 00297 del 22 de Febrero de 1990 Y
Reformado mediante acuerdo Ministerial N.- 02935 del 10 de Noviembre de 1994
Construyendo juntos el poder comunitario

SOLICITUD DE UNIFICACION DE LOTES

Quito 18 de marzo del 2011

Señores
Consultoría Independiente
Encargados del Proceso de identificación de los legítimos posesionario del barrio Atucucho
Presente

De mi consideración:

Por medio del presente El Comité Pro-mejoras Barrio Atucucho, nos permitimos solicitar de la manera más comedida se proceda a realizar los trámites pertinentes, para que se unifiquen los lotes N.- 6 Y 7 de la manzana N.- 8 a favor del señor CHACASAGUAY EVAS FELICIANO portador de la cedula N° 170426603-8 y que se encuentran ubicados en el sector Corazon de Jesus del barrio Atucucho. Desde hace aproximadamente 23 años y que en el último censo 2007 -208 sale dos veces el mismo nombre, cuando en realidad es un solo terreno de 200.00 metros cuadrados.

Pedido que lo realizamos en razón que los mencionados lotes de terreno, estuvieron en posesión y habitados, por más de 23 años.

Atentamente


Luis Robles
PRESIDENTE COMITE
PROMEJORAS




Manuel Cabascango
REPRESENTANTE DEL SECTOR
CORAZON DE JESUS

Dirección: Barrio Atucucho Calle No.- 19 y la J Teléfono: 3410-097/3410-858 / 099264200/3410475/095845684

5

ojo
lote 6: Chacasaguay
Carlos Segundo

Quito, 31 de marzo de 2011

ING.
José Chiza
CONSULTORIA INDEPENDIENTE


De mis consideraciones:

Reciba un cordial y afectuoso saludo, a la vez deseándole el mayor de los éxitos en las funciones que muy acertadamente las dirige.

Por medio de la presente yo **ELOY HERNAN JARAMILLO PALADINES** portador de la cédula de identidad N° 170738001-8 me dirijo ante usted para solicitarle de la manera más cordial una nueva medición del lote de terreno ubicado en el Sector Corazón de Jesús, lote N° 9, Manzana 8, Barrio Atucucho, ya que en la medición anterior era de 186m² y en la actual medición esta de 161.92m² ruego realizar una nueva medición correspondiente lo más pronto posible.

Por la favorable atención que se sirva dar a la presente desde ya anticipo mis agradecimientos.

Atentamente,



ELOY HERNAN JARAMILLO PALADINES
CI. 170738001-8

31-03-2011

15:50

Quito, 01 de abril del 2011

ING.
José Chiza
CONSULTORIA INDEPENDIENTE


De mis consideraciones:

Reciba un cordial y afectuoso saludo, a la vez deseándole el mayor de los éxitos en las funciones que muy acertadamente las dirige.

Por medio de la presente **yo NORMA KETTY VERA CEDEÑO** portador de la cédula de identidad N° 130316075-6 me dirijo ante usted para solicitarle de la manera más cordial una nueva medición del lote de terreno ubicado en el Sector Corazón de Jesús, calle Pedernales, lote N° 18, Manzana 9, Barrio Atucucho, ya que en la medición anterior era de 99m² en el año 2008 y en la actual medición esta de 107.53m² ruego realizar la medición correspondiente lo más pronto posible.

Por la favorable atención que se sirva dar a la presente desde ya anticipo mis agradecimientos.

Atentamente,



NORMA KETTY VERA CEDEÑO
CI. 130316075-6

4-04-2011

q:23.

Quito, 01 de abril del 2011

ING.
José Chiza
CONSULTORIA INDEPENDIENTE


De mis consideraciones:

Reciba un cordial y afectuoso saludo, a la vez deseándole el mayor de los éxitos en las funciones que muy acertadamente las dirige.

Por medio de la presente **yo HECTOR POLIVIO AGILA ROMERO** portador de la cédula de identidad N° 170824851-1 me dirijo ante usted para solicitarle de la manera más cordial una nueva medición del lote de terreno ubicado en el Sector Corazón de Jesús, calle 7, lote N° 14, Manzana 21; Barrio Atucucho, ya que en la medición anterior era de 144.32m² en el año 2008 y en la actual medición esta de 111.73m² ruego realizar la medición correspondiente lo más pronto posible.

Por la favorable atención que se sirva dar a la presente desde ya anticipo mis agradecimientos.

Atentamente,


HECTOR POLIVIO AGILA ROMERO
CI. 170824851-1

1-04-2011

9:14.

Quito, 11 de abril de 2011

Señor Ingeniero
José Chiza
CONSULTORIA INDEPENDIENTE
Presente

De mis consideraciones:

Reciban un cordial saludo. El motivo de la presente es para solicitarle de la manera más comedida autorice a quien corresponda se realice LA INSPECCION Y MEDICION del lote de terreno cuyos posecionarios son el Señor CATUCUANGO CUASCOTA JOSE FRAILE, portador de C.I. 100201951-9, ubicado en el Barrio Atucucho, Sector Corazón de Jesús, Mz. 28, Lote No. 08, debido a que la superficie total de dicho lote es de 104 m² y en el PLANO DEL BARRIO la superficie que figura es de 94m².

Seguro de contar con una respuesta favorable, anticipo mis más sinceros agradecimientos.

Atentamente,



Sr. José Fraile Catucungo

C.I. 100201951-9

14-04-2011

Quito, 30 de marzo de 2011

ING.
José Chiza
CONSULTORIA INDEPENDIENTE


De mis consideraciones:

Reciba un cordial y afectuoso saludo, a la vez deseándole el mayor de los éxitos en las funciones que muy acertadamente las dirige.

Por medio de la presente yo **LARA MONTAÑO MARIA SALOME** portadora de la cédula de identidad N° 0800980633 me dirijo ante usted para solicitarle de la manera más cordial una nueva medición del lote de terreno ubicado en el Corazón de Jesús calle 7, lote N° 19, Manzana 28, Barrio Atucucho, ya que en la medición anterior era de 208m² en el año 2008 y en la actual medición esta de 204m² ruego realizar la medición correspondiente lo más pronto posible.

Por la favorable atención que se sirva dar a la presente desde ya anticipo mis agradecimientos.

Atentamente,



LARA MONTAÑO MARIA SALOME
CI. 0800980633

Quito, 29 de marzo de 2011

CONSULTORIA INDEPENDIENTE

De nuestras consideraciones:


Reciba un cordial y afectuoso saludo, a la vez deseándole el mayor de los éxitos en las funciones que muy acertadamente las dirige.


Por medio de la presente nos dirigimos a ustedes que los moradores de la manzana 1 / estamos inconformes con la medición actual realizada, la cual nos está perjudicando con más del 50% del terreno y nosotros como moradores exigimos una nueva medición lo más pronto posible.


A continuación enviamos un referente sobre cómo está estipulada la quebrada Llumirco.


Por la favorable atención que se sirvan dar a la presente desde ya anticipamos nuestros agradecimientos.


Atentamente,
Los moradores afectados



López Rosales Nuvia Anaceli
CI. 1709862021

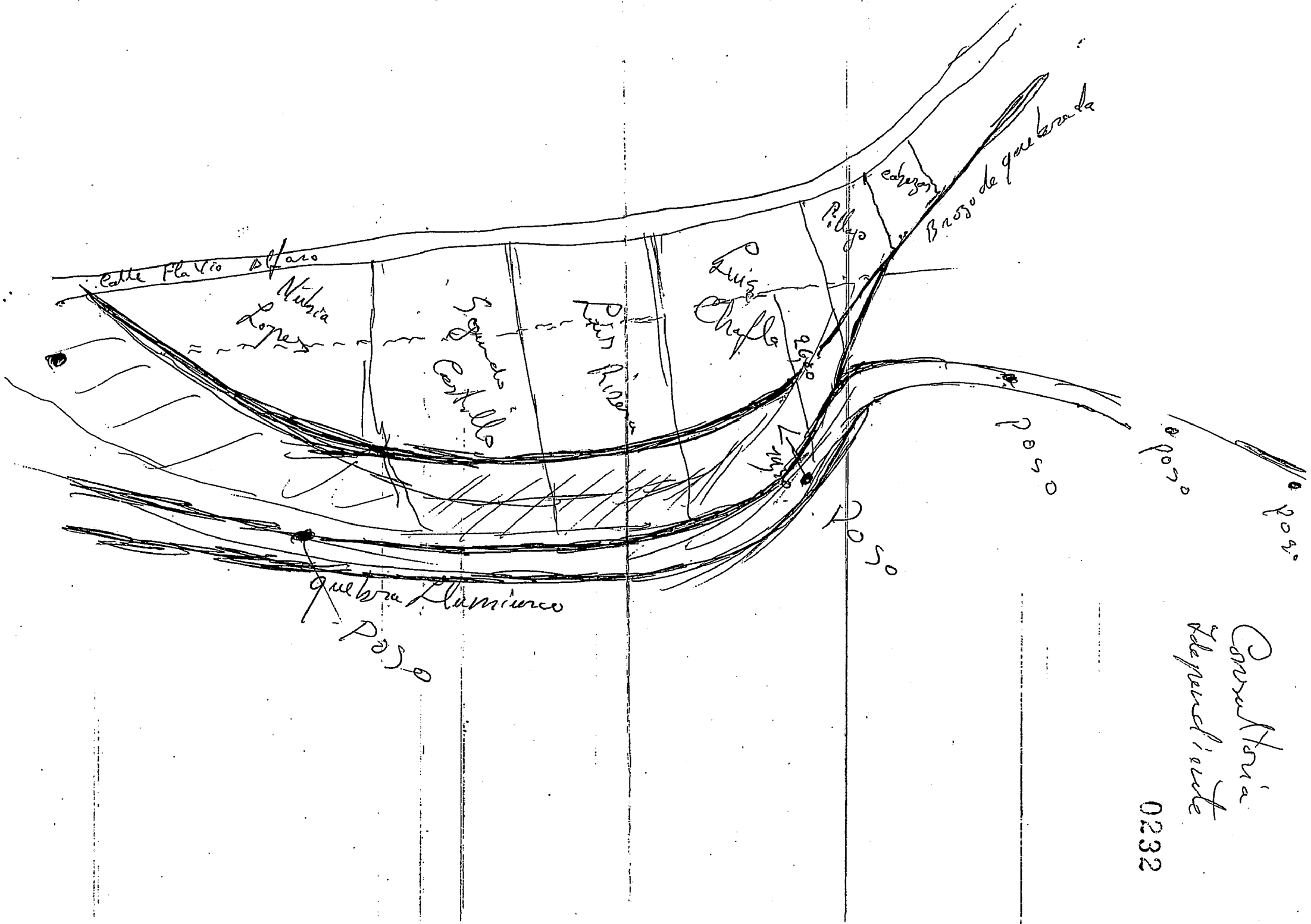

Castillo Vallejo Segundo Lorenzo
CI. 1704739240


Rivera Luis
CI. 1703262418


Chafía Tenesela Luis Albertho
0600311559


Pillajo Sagñay Paula
CI. 1706072368


Cabezas Oña Juana
CI. 1709045254



Consta da
 Itinerário

0232

Ing. José Chiza

Presente.-

Después de un cordial saludo nos dirigimos a usted para solicitarle de la manera más comedida, la unificación del lote 7 y 8 de la manzana 15 del sector la campiña.

Debido a que está dividido a nombre de Paúl Alarcón y Daniela Montenegro los mismos que estamos casados.

Por la atención que se digne dar al presente, anticipamos nuestros agradecimientos.

Atentamente,

Daniela Montenegro

Paúl Alarcón

~~PA Montenegro de A~~

Paúl



Quito, 29 de marzo del 2011

Ing.
José Chiza
CONSULTORÍA INDEPENDIENTE
Presente.-

De mi consideración

Reciba un cordial saludo, deseándole éxitos en tan importante función.

Yo, Nancy L. Loyola, con C.I. 170811871-4, moradora del Barrio La Campiña, Sector Atucucho, Parroquia Cotocollao, Cantón Quito, Provincia de Pichincha, solicito a usted, muy comedidamente, se rectifique la información que consta en la base de datos y que consta publicada en la Casa Comunal del Barrio; que se registre los datos completos de los lotes 4 y 5 de la Manzana 16, que sin razón alguna fue dividido en dos. Además debo manifestar que se realizó la verificación, por parte de Usted y la Sra. Presidenta del Barrio Sra. Rosa Guacán, constatando en la práctica, que el terreno no tiene ningún muro de división interna y que todo corresponde a un solo lote, que se encuentra cercado y con su respectiva vivienda; como dato adicional, debo manifestar que existen los documentos de posesión notariados. Además se ha cumplido con todos los requisitos solicitados por las Autoridades y al momento del registro de la firma, consta la mía como única propietaria del inmueble en mención con su respectiva área y linderos colindantes:

Norte: Calle Flavio Alfaro.


Sur: Calle 2.

Este: Sr. Ángel Arias y Sr. Odilo Aragón.

Oeste: Sra. Blanca Huerta

Por la atención que se digna dar a la presente, le anticipo mi agradecimiento.

Ateñtamente,



Dra. Nancy L. Loyola

PD: Por favor, no hay área verde.

Verificar

Quito, 31 de Marzo del 2011.

0235

Señor.

Ingeniero José Chiza

Presente.-

De mi consideración:

Reciba un cordial y atento saludo.

La presente tiene a bien solicitarle de la manera mas atenta me ayuden con una nueva revisión en la medición de mi lote que esta ubicado en el sector La Campiña Mz. 16 N. 56-49 el área de terreno era de 151.92 metros cuadrados y en esta medición esta con 142.23 y me están quitando 9 metros 68 cm, por lo que ruego se moleste en verificar lo expuesto.

El mencionado terreno no es invasión sino compra.

Esperando que mi pedido sea aceptado favorablemente, me anticipo en agradecerle.

Atentamente,



Sra. Hilda Santillán

Moradora de sector

31-03-2011
115
10-43

Quito 29 de Marzo Del 2011

Señores de la Consultaría Independiente

Yo María Pascuala Azogue Gaguancela, portadora de la cédula de identidad 060154631-0 y moradora del sector La Campiña, solicito cordialmente a ustedes señores de la Consultoría Independiente que se revisen nuevamente los metrajes del lote de terreno ubicado en la manzana 17, lote 3 del cual soy poseionaria debido a que en la medición anterior mis metrajes eran de 194 metros y actualmente aparece que mis metrajes son de 118,68 metros.

Atentamente,



María Azogue Gaguancela
CI. 060154631-0

Quito, 01 de abril del 2011

ING.
José Chiza
CONSULTORIA INDEPENDIENTE

De mis consideraciones:

Reciba un cordial y afectuoso saludo, a la vez deseándole el mayor de los éxitos en las funciones que muy acertadamente las dirige.

Por medio de la presente yo **MARIA SABINA MINA CAICEDO** portadora de la cédula de identidad N° 171352565-5 me dirijo ante usted para solicitarle de la manera más cordial una nueva medición del lote de terreno ubicado en el Sector La Campiña, calle 7, lote N° 7, Manzana 31, Barrio Atucucho, ya que en la medición anterior era de 112m2 y en la actual medición esta de 108.21m2 ruego realizar la medición correspondiente lo más pronto posible.

Por la favorable atención que se sirva dar a la presente desde ya anticipo mis agradecimientos.

Atentamente,

Maria Mina

MARIA SABINA MINA CAICEDO
CI. 171352565-5

1-04-2011

0238

Quito, 30 de marzo de 2011

ING.

José Chiza

CONSULTORIA INDEPENDIENTE

De mis consideraciones:


Reciba un cordial y afectuoso saludo, a la vez deseándole el mayor de los éxitos en las funciones que muy acertadamente las dirige.

Por medio de la presente yo, **FABIAN CÁCERES** portador de la cédula de identidad N° 171602123-1 posesionario legal del predio ubicado en la Mz. 31, lote 15 sector La "Campaña", calle 7 del barrio Atucucho.

Me dirijo ante usted para solicitarle de la manera más cordial se me realice una nueva medición de mi lote de terreno que se encuentra mal medido, el cual anteriormente tenía una medición de 112.29 metros cuadrados y actualmente consta con una medición de 102,00 metros cuadrados, con respecto a la medición actual me veo afectado con 10,29 metros cuadrados menos.

Por la favorable atención que se sirva dar a la presente desde ya anticipo mis agradecimientos.

Atentamente,



FABIAN CÁCERES
CI. 171602123-1

30-03-2011

9:59

Quito, 4 de abril del 2011.

ING.

JOSE CHIZA

CONSULTORIA INDEPENDIENTE

Presente.

De mis consideraciones:


Reciba un cordial saludo, y a la vez deseándole el mayor de los éxitos en las funciones que muy acertadamente las realiza.

Por medio de la presente yo, **JACQUELINE DEL ROCIO CEPEDA GREFA** portadora de la cedula de identidad N° 171488839-1 poseionaria legal del predio ubicado en la Mz.31, lote 19 sector "La Campiña", calle 7 del barrio A tucucho.

Me dirijo ante usted para solicitarle de la manera más cordial se me realice una nueva medición del mi lote de terreno que se encuentra mal medido, el cual anteriormente tenía una medición de 100.00 metros cuadrados y actualmente consta con una medición de 95.00 metros cuadrados, con respecto a la medición actual me veo afectada con 5.00 metros cuadrados menos.

Por la favorable atención que se sirva dar a la presente desde ya anticipo mis agradecimientos.

Atentamente,



JACQUELINE CEPEDA

CI. 171488839-1

Recibido 04-04-2011
14:19.

0240

Quito 17 de marzo de 2011

PETICIÓN


Ing. José Chiza
Presente

De mis consideraciones:


A petición del Sr. Rolando Morales con número de cédula 100120578-8 y de la señora Carmen Burbano con número de cédula 100132589-1 propietarios de los lotes 24 y 25 ubicados en el sector la campiña mazna 31 del barrio Atucucho solicitamos de manera más cordial que estos lotes se unifiquen y llegue a ser uno solo, ya que esto es de mutuo de por parte de las personas interesadas.

Por la atención que digne dar al presente anticipo mis agradecimientos, para constancia de lo escrito adjunto las firmas respectivas.

Atentamente




Sr. Rolando Morales



Sra. Carmen Burbano

Unifica!

Recibido: 29-03-2011


Quito 30 de marzo del 2011

Ing. José Chiza
Señores de la consultoría
Presente

Yo, María Piedad López Fernández con cédula de identidad 170484243-2 poseionaria
S del Lote 3/ubicado en la manzana 32 sector la Campiña le solicito de la manera más
comedida se me verifique nuevamente las medidas de mi lote ya que anteriormente
medía 216 metros y en las medidas actuales es de 107 metros, Por lo tanto quisiera
saber cuál es la medida real de mi lote.

Por la atención que dé a la presente anticipo mis agradecimientos.

Atentamente

Sra. Piedad López

0242

Quito 29 de marzo del 2011


Señores Consultoría Independiente
Presente

Yo, Hipólito Bonilla con cedula de identidad 0601079411 posesionario del lote 7 ubicado en manzana 33 sector la Campiña solicito de la manera más comedida se rectifiquen las medias de mi lote ya que en el año 2008 media 196 metros y en la nueva medición que se realizo este año 2011 mide un total de 274 metros que se encuentran demás.

Atentamente



Sr. Hipólito Bonilla
Poseionario

R.
30-03-2011

16:05.

Quito 31 de marzo del 2011

Ing. José Chiza
Consultoría Independiente

Yo, Bertha Sánchez Gavilánez con cédula de identidad # 020145273-7 le solicito de la manera más atenta sin antes darle a conocer que en los años anteriores mi terreno ubicado en el sector la Campiña calle #9 pasaje # 2 manzana #36 lote #3 casa OE-20-06, media anteriormente 278 metros cuadrados y hoy con esta nueva medición consta de 262 metros cuadrados como le mencionaba mi solicitud es para que se verifique la medición exacta de mi terreno.

Apelando a su alto espíritu profesional me anticipo en agradecerle y deseárselo éxitos en labores diarias.

Atentamente



Sra. Bertha Sánchez

M2 36 lote 3.

31-03-2011

13044.

Quito, 29 de marzo de 2011

Consultoría Independiente de Verificación de Legítimos Posesionarios del Barrio Atucucho Proceso: AZDL_CDC_001_2010

De mi consideración

Reciba un cordial saludo de parte del Sr. Luis Humberto Guamangate Sigcha portador de la CI 050164566-7, poseionario del lote 6 manzana 37 del Barrio Atucucho sector La Campiña.]

El presente documento tiene a bien solicitar de la manera más comedida se vuelva a realizar las mediciones del mencionado lote, ya que las medidas actuales no concuerdan con las mediciones del 2008 y no estoy de acuerdo con dichas medidas.

Por la acogida a la presente anticipo mis agradecimientos.

Atentamente

Sra. Luz Chicaiza
171068482-8



Problema de digitación
2 00,27 m²

30.03-2011

8:58

0245

Quito, 30 de marzo del 2011


Sres. Consultoría Independiente
Presente.

Mediante la presente, yo, Edwin Castillo Promotor de la manzana 39 solicito de favor se revise nuevamente las dimensiones de los lotes de los siguientes compañeros que discrepa en varios metros la medición actual con la anterior.

Quintana Lucio Reynel Eduardo ci # 0200799591
Quintana Lucio José Gualberto ci # 0200701878
Paucar Paucar Santos Flavio ci # 0702245135

Por la atención que se de a la presente anticipo mis agradecimientos.

Atentamente



Edwin Castillo
Promotor Mz.39

31-03-2011
La Campiña
9:57

Quito, 30 de Marzo del 2011

0246

SEÑORES

CONSULTORIA INDEPENDIENTE

De mi consideración.-

José Delfín Díaz Tulcán con cedula de ciudadanía No. 171196395-7 en calidad de promotor de la manzana 104 sector la mpiña solicito de ustedes de la manera mas comedida se realice una nueva medición de los terrenos pertenecientes a tres propietarios inconformes con la medición anterior que responden a los nombres de acuerdo al siguiente detalle.

NOMBRES Y APELLIDOS	NO. CEDULA	No. LOTE Y MANZANA	
DIAZ PILATASIG MANUEL SEGUNDO	050147430-8	1	104
TIPANTUÑA MOLINA ANGEL MARIA	050014380-5	2	104
TIPANTUÑA TIGSE JOSE JOAQUIN	050092697-7	4	104

Sin más por el momento y en espera de una pronta y favorable atención a la presente quedo de ustedes muy agradecido.

Atentamente,



JOSE DELFIN DIAZ TULCAN
CC: 171196395-7

Recibido.
31.03.2011
17:37.

Quito, 31 de marzo de 2011

0247

ING.

José Chiza

CONSULTORIA INDEPENDIENTE

De mis consideraciones:

Reciba un cordial y afectuoso saludo, a la vez deseándole el mayor de los éxitos en las funciones que muy acertadamente las dirige.

Por medio de la presente yo **TOAPANTA VARGAS TERESA** portadora de la cédula de identidad N° 050090327-3 me dirijo ante usted para solicitarle de la manera más cordial una nueva medición del lote de terreno ubicado en el Sector La Campiña, calle 10, lote N° 6, Manzana 148, Barrio Atucucho, ya que el lote de terreno anteriormente media 102 m² y en la nueva medición consta de 82 m², ruego realizar la medición y corrección correspondiente lo más pronto posible.

Por la favorable atención que se sirva dar a la presente desde ya anticipo mis agradecimientos.

Atentamente,

TOAPANTA TERESA

TOAPANTA VARGAS TERESA

C.I. 050090327-3

31-03-2011

cccc

PH2

Quito, 31 de marzo de 2011

ING.
José Chiza
CONSULTORIA INDEPENDIENTE

De mis consideraciones:

Reciba un cordial y afectuoso saludo, a la vez deseándole el mayor de los éxitos en las funciones que muy acertadamente las dirige.

Por medio de la presente yo **YAUQUI TOAPANTA JORGE GEOVANNY** portador de la cédula de identidad N° 172105864-0 me dirijo ante usted para solicitarle de la manera más cordial una nueva medición del lote de terreno ubicado en el Sector La Campiña, calle 10, lote N° 9, Manzana 148, Barrio Atucucho, ya que el lote de terreno anteriormente media 101 m² y en la nueva medición consta de 80 m², ruego realizar la medición y corrección correspondiente lo más pronto posible.

Por la favorable atención que se sirva dar a la presente desde ya anticipo mis agradecimientos.

Atentamente,

X TOAPANTA TERESA
YAUQUI TOAPANTA JORGE GEOVANNY
C.I. 172105864-0

31-03-2011

9:45.

Quito, 30 de marzo de 2011

ING.

José Chiza

CONSULTORIA INDEPENDIENTE

De mis consideraciones:


Reciba un cordial y afectuoso saludo, a la vez deseándole el mayor de los éxitos en las funciones que muy acertadamente las dirige.

Por medio de la presente yo, **MERCEDES CÁCERES DÍAS** portadora de la cédula de identidad N° 170848337-3 posesionaria legal del predio ubicado en la Mz. 149, lote 3 sector La "Campiña", calle Eugenio Espejo del barrio Atucucho.

Me dirijo ante usted para solicitarle de la manera más cordial se me realice una nueva medición de mi lote de terreno que se encuentra mal medido, el cual anteriormente tenía una medición de 196.00 metros cuadrados y actualmente consta con una medición de 178,93 metros cuadrados, con respecto a la medición actual me veo afectado con 17,07 metros cuadrados menos.

Por la favorable atención que se sirva dar a la presente desde ya anticipo mis agradecimientos.

Atentamente,



MERCEDES CÁCERES DÍAS
CI. 170848337-3

30-03-2011

9.49.

Quito, 30 de marzo de 2011

ING. JOSE CHIZA

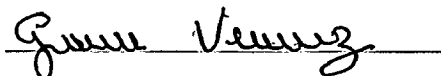
De mis consideraciones:

Reciba un cordial y afectuoso saludo, a la vez deseándole el mayor de los éxitos en las funciones que muy acertadamente las dirige.

Por medio de la presente yo, **JORGE IVÁN RODRIGES RODRIGES** portador de la cédula de identidad N° 100212959-9 poseionario legal del predio ubicado en la Mz.149, lote 8, sector la Campiña, calle 9 del barrio Atucucho me dirijo ante usted para solicitarle de la manera más cordial se me realice una nueva medición de mi lote de terreno que se encuentra mal medido, el cual anteriormente tenía una medición de 183.00 m² y actualmente consto con una medición de 184.61 m², con respecto a la medición actual me veo afectado con 1.61 m² más.

Por la atención prestada desde ya anticipo mis agradecimientos.

Atentamente,

**JORGE IVAN RODRIGES RODRIGES**

CI 100212959-9

30-03-2011

16-03

0251

Quito 30 de Marzo de 2011

Ingeniero José Chiza.

Yo Muñoz Víctor Manuel portador del número de cedula: 100110701-8. Morador del sector LA CAMPIÑA.

Me dirijo a usted ingeniero José Chiza para informarle que no estamos de acuerdo con los metrajes anteriores que es de 122,37. Ya que han sido alterados con esta medición incorrecta. Por lo cual el metraje actual es de 200m2.

Le pido de favor se digne a cambiar el metraje anterior por el actual.

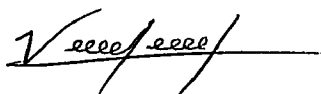
Ubicada en la calle 10 García Moreno y calle 9 Eugenio Espejo

Lote nº 10

Manzana 149

Metraje actual 200m2

Sin más novedades me despido agradeciéndole por su atención.


100110701-8

30-03-2011

45:43.

Quito, 30 de marzo de 2011

ING. JOSE CHIZA

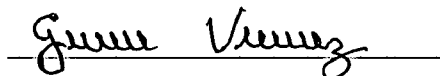
De mis consideraciones:

Reciba un cordial y afectuoso saludo, a la vez deseándole el mayor de los éxitos en las funciones que muy acertadamente las dirige.

Por medio de la presente yo, **EDUARDO ISABEL VELEZ GUERRERO** portador de la cédula de identidad N° 110278660-3 poseionario legal del predio ubicado en la Mz.149, lote 11, sector la Campiña, calle 9 del barrio Atucucho me dirijo ante usted para solicitarle de la manera más cordial se me realice una nueva medición de mi lote de terreno que se encuentra mal medido, el cual anteriormente tenía una medición de 86.00 m² y actualmente consto con una medición de 97.94 m², con respecto a la medición actual me veo afectado con 11.94 m² más.

Por la atención prestada desde ya anticipo mis agradecimientos.

Atentamente,



EDUARDO ISABEL VELEZ GUERRERO

CI 110278660-3

30.03-2011

16:03

Quito, 30 de marzo de 2011

ING. JOSE CHIZA

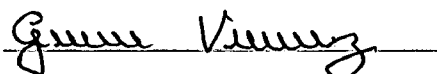
De mis consideraciones:

Reciba un cordial y afectuoso saludo, a la vez deseándole el mayor de los éxitos en las funciones que muy acertadamente las dirige.

Por medio de la presente yo, **GUIDA FREDESVINDA VELEZ GUERRERO**, portadora de la cédula de identidad N° 110159983-3 poseionaria legal del predio ubicado en la Mz.149, lote 12, sector la Campiña, calle 9 del barrio Atucucho me dirijo ante usted para solicitarle de la manera más cordial se me realice una nueva medición de mi lote de terreno que se encuentra mal medido, el cual anteriormente tenía una medición de 97.00 m² y actualmente consto con una medición de 90.05 m², con respecto a la medición actual me veo afectado con 6.95 m² menos.

Por la atención prestada desde ya anticipo mis agradecimientos.

Atentamente,



GUIDA FREDESVINDA VELEZ GUERRERO

CI.110159983-3

30-03-2011

16:03

Quito, 30 de marzo de 2011

ING. JOSE CHIZA

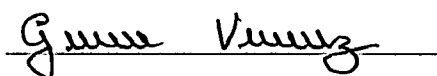
De mis consideraciones:

Reciba un cordial y afectuoso saludo, a la vez deseándole el mayor de los éxitos en las funciones que muy acertadamente las dirige.

Por medio de la presente yo, **ROSA EMERITA VELEZ GUERRERO** portadora de la cédula de identidad N° 110273340-7 poseionaria legal del predio ubicado en la Mz.149, lote 13, sector la Campiña, calle 9 del barrio Atucucho me dirijo ante usted para solicitarle de la manera más cordial se me realice una nueva medición de mi lote de terreno que se encuentra mal medido, el cual anteriormente tenía una medición de 191.00 m2 y actualmente consto con una medición de 202.99 m2 ;con respecto a la medición actual me veo afectado con 11.99 m2 más.

Por la atención prestada desde ya anticipo mis agradecimientos.

Atentamente,

**ROSA EMERITA VELEZ GUERRERO**

CI.110273340-7

30-03-2011

H:03.

Quito, 04 de abril del 2011

ING.

José Chiza

CONSULTORIA INDEPENDIENTE

De mis consideraciones:

Reciba un cordial y afectuoso saludo, a la vez deseándole el mayor de los éxitos en las funciones que muy acertadamente las dirige.

Por medio de la presente yo **MARIA HERMANDINA GUERRERO MERINO** portadora de la cédula de identidad N° 110158854-7 me dirijo ante usted para solicitarle de la manera más cordial una nueva medición del lote de terreno ubicado en el Sector La Campiña, calle 09, lote N° 14, Manzana 149, Barrio Atucucho, ya que en la medición anterior era de 190 m² y en la actual medición esta de 211.56 m² ruego realizar la medición correspondiente lo más pronto posible.

Por la favorable atención que se sirva dar a la presente desde ya anticipo mis agradecimientos.

Atentamente,

Maria Hermandina Guerrero
MARIA HERMANDINA GUERRERO MERINO
CI. 110158854-7

Recibido 04-04-2011
15:30

Quito, 23 de marzo del 2011

Sr.
Ing. Jose Chiza.

De mis consideraciones:

Tengo a bien manifestarle a su persona que soy socio del Barrio Atucucho manzana 161, poseionaria de los lotes N° 3-4.

Mi petición a su distinguida persona es la unión de los lotes a un solo nombre del señor **MIGUEL ANGEL ENRIQUEZ** portador de la cédula N° 170821399-4, como usted ha podido observar en su inspección yo como poseionario he entregado la documentación necesaria.

Por la atención que se digne a la presente le agradezco su atención. ✓

Atentamente,


Miguel Angel Enríquez

Compino

0257

Quito, 29 de marzo de 2011

Señores
CONSULTORIA INDEPENDIENTE
Presente

De mis consideraciones:

Reciban un cordial saludo. El motivo de la presente es para solicitarles de la manera más comedida autorice a quien corresponda, se INCLUYA en el listado del Barrio la superficie del lote de terreno lote de terreno ubicado en el Barrio Atucucho, Sector La Escuela, Manzana 40, Lote No. 11, cuya posesionaria es la Señora ENRIQUEZ ZHIZHPON BETHY NARCISA, portadora de C.I. 171801083-6.

Segura de contar con una respuesta favorable, anticipo mis más sinceros agradecimientos.

Atentamente,



Sra. Bethy Narcisa Zhizhpon

C.I. 171801083-6

Teléf. 089710312

Duran lote 5

29.03.2011
42.02

Quito, 30 de marzo de 2011

ING.
José Chiza
CONSULTORIA INDEPENDIENTE

De mis consideraciones:


Reciba un cordial y afectuoso saludo, a la vez deseándole el mayor de los éxitos en las funciones que muy acertadamente las dirige.

Por medio de la presente yo **EDISON MANUEL TORRES LLANO** portador de la cédula de identidad N° 171263512-5 me dirijo ante usted para solicitarle de la manera más cordial una nueva medición del lote de terreno ubicado en el Sector La Escuela calle N58E, lote N°1, Manzana 41, Barrio Atucucho, ya que en la medición anterior era de 185m2 en el año 2008 y en la actual medición esta de 160m2 ruego realizar la medición correspondiente lo más pronto posible.

Por la favorable atención que se sirva dar a la presente desde ya anticipo mis agradecimientos.

Atentamente,


EDISON MANUEL TORRES LLANO
CI. 171263512-5

Recibido
30-03-2011


16:06.

0259

Quito, 30 de marzo de 2011

ING.
José Chiza
CONSULTORIA INDEPENDIENTE


De mis consideraciones:

Reciba un cordial y afectuoso saludo, a la vez deseándole el mayor de los éxitos en las funciones que muy acertadamente las dirige.


Por medio de la presente nosotros como poseionarios legítimos: **EDISON MANUEL TORRES LLIANO** portador de la cédula de identidad N° 171263512-5 y la Sr. **SEGUNDO ANDRES JAMI JAMI** portador de la cedula de identidad número 171461989-5 nos dirigimos ante usted para solicitarle de la manera más cordial se proceda a realizar una nueva medición y corrección de linderos de los lotes de terreno ubicados en el Sector La Escuela, calle N58e y la l, lote N° 1 y lote N° 2, Manzana 41, Barrio Atucucho, ya que entre los dos posesionarios nos hemos puesto de acuerdo para realizar este pedido.

Por la favorable atención que se sirva dar a la presente desde ya anticipo mis agradecimientos.

Atentamente,



EDISON MANUEL TORRES LLIANO
C.I. 171263512-5



SEGUNDO ANDRES JAMI JAMI
C.I. 171461989-5

Quito, 29 de marzo de 2011

ING.
José Chiza
CONSULTORIA INDEPENDIENTE


De mis consideraciones:

Reciba un cordial y afectuoso saludo, a la vez deseándole el mayor de los éxitos en las funciones que muy acertadamente las dirige.

Por medio de la presente la CORPORACIÓN DE SALUD ATUCUCHO con Ruc N° 1791821122001 y con Acuerdo Ministerial N° 00733 se dirige para solicitarle de la manera más cordial una nueva medición del lote de terreno ubicado en el La escuela, calle 15 y la I, lote N° 1, Manzana 99, Barrio Atucucho, ya que en la medición anterior era de 247m2 y en la actual medición esta 248.66 ruego realizar la medición correspondiente lo más pronto posible.

Por la favorable atención que se sirva dar a la presente desde ya anticipo mis agradecimientos.

Atentamente,



Dra. Rosa Goyes
CI. 179182112-2

PRESIDENTA DE LA CORPORACION DE SALUD ATUCUCHO

30-03-2011.

45:23

0261

Quito, 18 de marzo de 2011

Ing. José Chiza
CONSULTOR INDEPENDIENTE
Presente.-

De mis consideraciones:


Reciba un cordial y afectuoso saludo, a la vez deseándole el mayor de los éxitos en las funciones que muy acertadamente las dirige.

Por medio de la presente nosotros **OBANDO USHCA MACUEL** portador de la cédula de identidad N° 060088620-4 y **GUAMAN CHIMBOLEMA AMBROCIA** portadora de la cédula de identidad N° 170523050-4 nos dirigimos ante usted para solicitarle de la manera más cordial se me realice la unificación del lote de terreno N° 857, manzana 99, calle 15 y calle 16 Sector La Escuela del Barrio Atucucho, ya que en el censo mi lote de terreno consta como dos lotes, ruego autorice a quien corresponda realizar una verificación del lote de terreno.

Por la favorable atención que se sirva dar a la presente desde ya anticipo mis agradecimientos.

Atentamente,


Obando Ushca Manuel
Ci. 060088620-4


Guaman Chimbolema Ambrocia
Ci. 170523050-4

✓
lote 7 y 8

Quito, 31 de marzo de 2011


Señor Ingeniero
José Chiza
CONSULTORIA INDEPENDIENTE
Presente

De mis consideraciones:

Reciban un cordial saludo. El motivo de la presente es para solicitarle de la manera más comedida autorice a quien corresponda se realice de nuevo la MEDICION del lote de terreno cuyo poseionario es el Señor QUISHPE CARGUA MARIA ROSARIO, portadora de C.I. 170579972-2, ubicado en el Barrio Atucucho, Sector La Escuela, Mz. 101, Lote No. 02, debido a que la superficie de dicho lote que consta en el LISTADO DEL BARRIO no es la correcta.

Segura de contar con una respuesta favorable, anticipo mis más sinceros agradecimientos.

Atentamente,



Sra. María Rosario Quishpe
C.I. 170579972-2

31-03-2011

1052

0263

Quito, 31 de marzo de 2011

ING.
José Chiza
CONSULTORIA INDEPENDIENTE

De mis consideraciones:

Reciba un cordial y afectuoso saludo, a la vez deseándole el mayor de los éxitos en las funciones que muy acertadamente las dirige.

Por medio de la presente yo **MARIA LAURA LUMBI MANOBANDA** portador de la cédula de identidad N° 171845078-4 me dirijo ante usted para solicitarle de la manera más cordial una nueva medición del lote de terreno ubicado en el Sector La Escuela, lote N° 8, Manzana 101, Barrio Atucucho, ya que en la medición anterior era de 106m² en el año 2008 y en la actual medición esta de 110.78m² ruego realizar una nueva medición correspondiente lo más pronto posible.

Por la favorable atención que se sirva dar a la presente desde ya anticipo mis agradecimientos.

Atentamente,



MARIA LAURA LUMBI MANOBANDA
Ci. 171845078-4

31-03-2011

13.21.

Quito, 29 de marzo de 2011

ING.
José Chiza
CONSULTORIA INDEPENDIENTE


De mis consideraciones:

Reciba un cordial y afectuoso saludo, a la vez deseándole el mayor de los éxitos en las funciones que muy acertadamente las dirige.

Por medio de la presente **yo LEONER ALCIVAR ESTUPIÑAN MOSQUERA** portador de la cédula de identidad N° 080075606-6 me dirijo ante usted para solicitarle de la manera más cordial una nueva medición del lote de terreno ubicado en el Sector La Escuela, calle N57, lote N° 9, Manzana 101, Barrio Atucucho, ya que el lote de terreno mide 110 m2 y en la nueva medición consta de 11.38m2 ruego realizar la medición correspondiente lo más pronto posible.

Por la favorable atención que se sirva dar a la presente desde ya anticipo mis agradecimientos.

Atentamente,



Loner Alcivar Estupiñan Mosquera
CI. 080075606-6

Problema de digitación
111,38

Quito, 30 de marzo de 2011

ING.
José Chiza
CONSULTORIA INDEPENDIENTE


De mis consideraciones:

Reciba un cordial y afectuoso saludo, a la vez deseándole el mayor de los éxitos en las funciones que muy acertadamente las dirige.

Por medio de la presente yo LALANGUI MAZA LUIS ANGEL portadora de la cédula de identidad N° 171399086-7 me dirijo ante usted para solicitarle de la manera más cordial una nueva medición del lote de terreno ubicado en el Sector La Escuela, calle Oe18, lote N° 1, Manzana 102, Barrio Atucucho, ya que en la medición anterior era de 100m² y en la actual medición esta 87m² ruego realizar la medición correspondiente lo más pronto posible.

Por la favorable atención que se sirva dar a la presente desde ya anticipo mis agradecimientos.

Atentamente,



LALANGUI MAZA LUIS ANGEL
CI. 171399086-7

30-03-2011

11:00

Quito, 29 de marzo de 2011

ING.
José Chiza
CONSULTORIA INDEPENDIENTE

De mis consideraciones:

Reciba un cordial y afectuoso saludo, a la vez deseándole el mayor de los éxitos en las funciones que muy acertadamente las dirige.

Por medio de la presente yo **BAUTISTA CABASCANGO SUSANA** portadora de la cédula de identidad N° 171032555-4 me dirijo ante usted para solicitarle de la manera más cordial una nueva medición del lote de terreno ubicado en el Sector La Escuela, calle 12 y la H, lote N° 16, Manzana 102, Barrio Atucucho, ya que en la medición anterior era de 108m² y en la actual medición esta 91.55m² ruego realizar la medición correspondiente lo más pronto posible.

Por la favorable atención que se sirva dar a la presente desde ya anticipo mis agradecimientos.

Atentamente,

Susana Bautista

BAUTISTA CABASCANGO SUSANA
CI. 171032555-4

Quito, 30 de marzo de 2011

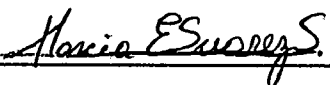
Señor Ingeniero
José Chiza
CONSULTORIA INDEPENDIENTE
Presente

De mis consideraciones:

Reciban un cordial saludo. El motivo de la presente es para solicitarle de la manera más comedida autorice a quien corresponda se realice de nuevo la MEDICION del lote de terreno cuya posesionaria es la Señora SUAREZ SANCHEZ MARCIA ELENA, portadora de C.I. 170796783-0, ubicado en el Barrio Atucucho, Sector La Escuela, Mz. 103, Lote No. 02/ debido a que la superficie de dicho lote que consta en el LISTADO DEL BARRIO no es la correcta, la superficie del lote es 145 m2 y no de 155.78 m2.

Segura de contar con una respuesta favorable, anticipo mis más sinceros agradecimientos.

Atentamente,



Sr. Marcia Elena Suarez

C.I. 170796783-0

Quito, 11 de marzo del 2011

0268

Ing. José Chiza

Presente.-

La presente está dirigida hacia su persona con el fin de solicitarle muy comedidamente la **unificación de los lotes 5 y 8 Mz 109** las mismas ubicadas en el sector La Escuela, por la razón del fallecimiento de nuestro señor padre José Miguel Bautista Cotacachi quien moraba en el lote 5 y el lote 8 es habitada por José Alfonso Bautista Cabascango.

La misma que con consentimiento de: José Alfonso Bautista Cabascango con C.I.170775639-9, Laura Cabascango Cachiguango con C.I. 170583256-4, Miguel Bautista Cabascango con C.I: 171313426-8 hijos del anterior mencionado quedamos de su persona agradecidos por la atención prestada a la misma.



Atentamente

José Bautista

170775639-9



Atentamente

Miguel Bautista

171313426-8



Atentamente

Laura Cabascango

170583256-4

*Unir lotes 5 y 8
Mz. 109.
La Escuela.*

Quito, 30 de marzo de 2011


Señor Ingeniero
José Chiza
CONSULTORIA INDEPENDIENTE
Presente

De mis consideraciones:

Reciban un cordial saludo. El motivo de la presente es para solicitarles de la manera más comedida autorice a quien corresponda, se proceda nuevamente a la REVISION DE LA DOCUMENTACION del Barrio Atucucho, debido a que el Señor GUAMAN QUISHPI PEDRO portador de C.I 060086887-1, y Señora OBANDO USHCA MARIA, portadora de C.I. 060110031-6, son poseesionarios de los lotes de terreno ubicados en el Sector La Escuela, manzana 112, lotes No. 05 y No. 06, debido a que su nombre figura solamente como poseionario del lote No. 05.

Seguros de contar con una respuesta favorable, anticipo mis más sinceros agradecimientos.

Atentamente,


Sr. Pedro Guamán Quishpi
C.I. 060086887-1

5º consta

Quito, 30 de marzo de 2011

0270

Señor Ingeniero
José Chiza
CONSULTORIA INDEPENDIENTE
Presente

De mis consideraciones:

Yo, GUAMAN OBANDO ROSA ELENA, portadora de C.I. 171593931-8, mayor de edad y en pleno uso de mis facultades mentales **DECLARO LIBRE Y VOLUNTARIAMENTE** que **NO SOY POSESIONARIA** del lote de terreno ubicado en el Barrio Atucucho, Sector La Escuela, Manzana 112, Lote No. 06, cuyos posecionarios son mis padres Señor GUAMAN QUISHPI PEDRO portador de C.I. 060086887-1 y Señora OBANDO USHCA MARIA, portadora de C.I. 060110031-6 , también dejo constancia que en dicho lote únicamente vivo por ser hija y por falta de recursos económicos.

Atentamente,

Rosa E. G.

Sra. Rosa Elena Guamán

C.I. 171593931-8

31-03-2011
08:13

REPUBLICA DEL ECUADOR
DIRECCIÓN GENERAL DE REGISTRO CIVIL
IDENTIFICACIÓN Y CREDULACIÓN

CECULA DE CIUDADANA No. 171593931-8

APellidos y Nombres: GUAMAN OBANDO ROSA ELENA

LUGAR DE NACIMIENTO: CAYAMA

FECHA DE NACIMIENTO: 1989-01-03

NACIONALIDAD: ECUATORIANA

SEXO: F

ESTADO CIVIL: Divorciada




0271

INSTRUCCIÓN: SECUNDARIA PROFESIÓN: BACH. CC. SOCIALES V3333E222

APELLIDOS Y NOMBRES DEL PADRE: GUAMAN QUIISHPI PEDRO

APELLIDOS Y NOMBRES DE LA MADRE: OBANDO USHCA MARIA

LUGAR Y FECHA DE EXPEDICIÓN: QUITO 2010-06-15

FECHA DE EXPIRACIÓN: 2020-06-15

0596.0

DIR. GENERAL

FIRMA DE CERRADO

REPUBLICA DEL ECUADOR
CARNÉ DE DISCAPACIDAD
CONSEJO NACIONAL DE DISCAPACIDADES

CONADIS

GUAMAN OBANDO ROSA ELENA

CECULA No. 1715939318


REGISTRO No. 1562

TIPO DE DISCAPACIDAD: VISUAL

PORCENTAJE DE DISCAPACIDAD: 81%

CONADIS

FIRMA O HUELLA DIGITAL



EL PORTADOR DEL PRESENTE CARNET TIENE ACCESO A LOS DERECHOS Y BENEFICIOS DETERMINADOS EN LA LEY SOBRE DISCAPACIDADES.

EN CASO DE EMERGENCIA COMUNICARSE CON:

MARIA OBANDO
ATUCUCHO: CALLE NRO. 16 Y LA H NRO 58
3411755
Lugar de Registro: FICHINCHA

14-dic-2007
Nº 58302

FIRMA AUTORIZADA

UMIR lotes 5-6
Rz-112
La escuela

Quito, 30 de marzo de 2011

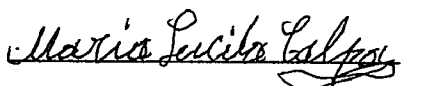
Señor Ingeniero
José Chiza
CONSULTORIA INDEPENDIENTE
Presente

De mis consideraciones:

Reciban un cordial saludo. El motivo de la presente es para solicitarle de la manera más comedida autorice a quien corresponda se realice de nuevo la MEDICION del lote de terreno cuyo poseionario es el Señor CALPA RIVERA, MARIA LUCILA, portador de C.I. 040133982-5, ubicado en el Barrio Atucucho, Sector Unión La Escuela, Mz. 145, Lote No. 05, debido a que la superficie de dicho lote que consta en el LISTADO DEL BARRIO no es la correcta.

Segura de contar con una respuesta favorable, anticipo mis más sinceros agradecimientos.

Atentamente,


Sr. María Lucila Calpa
C.I. 040133982-5

pero 142 m²
q do 133.83 m².

30-03-2011

9.56

Calle G

Calle 14

Manzana 145

Calle 13

Manzana 145
0273 B

- Maria del Carmen Santiago Tombaco
cc. 770866703-9

Casa N°
56-312
Id. 3413165
3413210

Maria de Lourdes Cachimuel
Cabacanga

Antonio Feliciano Choy Sorez
cc. 130644106-8

Hernando
Torres
(1701130 83-6)

0274

Quito, 21 de marzo de 2011

Señor

Ing. José Chiza
Consultorio Independiente

Presente

Yo, Sr. Bolívar Jiménez Jiménez portador del número de cedula 190011151-7 y la Sra. Sulema Yaruqui Jiménez portadora del número de cedula 190013312-3, le solicito a usted muy respetuosamente que se nos permita hacer la unificación de nuestros lotes 11 y 12 de la manzana 155^a ya que estos fueron divididos por razones desconocidas.

Por la atención antes prestada a mi solicitud le quedo eternamente agradecido


Atentamente



SGO Bolívar Jiménez

C.I. 190011151-7

M. 155
Lote 11 y 12
Escuela



Sra. Sulema Yaruqui

C.I. 190013312-3

✓

0275

Quito, 31 de Marzo del 2011

Ingeniero:

José Chiza

CONSULTORIA INDEPENDIENTE

Presente,

Yo, Alexis Sarmiento con cédula de Identidad 171404734-5 representante legal del CENTRO BIBLICO APOSENTO ALTO RUC: 1792276926001 el cual es legitimo poseionario del terreno ubicado en Atacuho Sector La Escuela Mz 169 Lote 8:

Solicitó a usted de la manera mas cordial se sirva dar solución del terreno ya que las mediadas varían en una gran diferencia pues en la **Superficie Inicial consta 506m y en la Superficie Final consta 316,12m** habiendo un contrasté de 189,88 metros.

Agradeciendo de antemano la colaboración prestada a esta solicitud.

Atentamente,



Alexis Sarmiento

Representante legal del CENTRO BIBLICO APOSENTO ALTO

31-03-2011

11:16



COMITÉ PROMEJORAS DEL BARRIO "ATUCUCHO"

Creado con Resolución Ministerial N.- 00297 del 22 de Febrero de 1990 Y
Reformado mediante acuerdo Ministerial N.- 02935 del 10 de Noviembre de 1994

Construyendo juntos el poder comunitario

SOLICITUD DE UNIFICACION DE LOTES

Quito 13 de marzo del 2011

Señores

Consultoría Independiente

Encargados del Proceso de identificación de los legítimos posesionario del barrio Atucucho

Presente

De mi consideración:

Por medio del presente El Comité Pro-mejoras Barrio Atucucho, nos permitimos solicitar de la manera más comedida se proceda a realizar los trámites pertinentes, para que se unifiquen los lotes N.- 1 Y 2 de la manzana N.- 57 a favor de la señora LLAMBA ALMACHI SOLEDAD ALEXANDRA y que se encuentran ubicados en el sector Planadas del Cisne del barrio Atucucho. Desde hace 24 años y que en el último censo 2007 -208 sale dos veces el mismo nombre, cuando en realidad es un solo terreno de 355 metros cuadrados.

Pedido que lo realizamos en razón que los mencionados lotes de terreno, estuvieron en posesión y habitados, por más de 24 años por la señora LLAMBA ALMACHI SOLEDAD ALEXANDRA

Atentamente

Luis Robles
PRESIDENTE

Narcisca León
SECRETARIA

Manuel Tituaña
**REPRESENTANTE SECTORIAL
PLANADAS DEL CISNE**

Quito, 29 de marzo de 2011

ING.
José Chiza
CONSULTORIA INDEPENDIENTE

De mis consideraciones:

Reciba un cordial y afectuoso saludo, a la vez deseándole el mayor de los éxitos en las funciones que muy acertadamente las dirige.

Por medio de la presente yo **QUISHPI PILAMUNGA MANUEL** portador de la cédula de identidad N° 170441889-4 me dirijo ante usted para solicitarle de la manera más cordial una nueva medición del lote de terreno ubicado en el Sector El Cisne, calle 24, lote N° 8-9, cabe recalcar que anteriormente se solicito realizar la unificación de los mencionados lotes y a un no se ha realizado, ruego realizar una nueva inspección y medición de los lotes de terreno ya que anteriormente media 204m² y en la actualidad esta como dos terrenos.

Por la favorable atención que se sirva dar a la presente desde ya anticipo mis agradecimientos.

Atentamente,



Quishpi Pilamunga Manuel
Ci. 170441889-4

M2 58 lote 8

0278

Quito, 31 de marzo de 2011

ING.
José Chiza
CONSULTORIA INDEPENDIENTE


De mis consideraciones:

Reciba un cordial y afectuoso saludo, a la vez deseándole el mayor de los éxitos en las funciones que muy acertadamente las dirige.

Por medio de la presente yo **YAGUACHI LEON RAMON** portador de la cédula de identidad N° 060087431-7 me dirijo ante usted para solicitarle de la manera más cordial una nueva medición del lote de terreno ubicado en el Sector Planadas del Cisne calle 23, [lote N° 15, Manzana 58, Barrio Atucucho, ya que en la medición anterior era de 214.46m² en el año 2008 y en la actual medición esta de 231.2m² ruego realizar una nueva medición correspondiente lo más pronto posible.

Por la favorable atención que se sirva dar a la presente desde ya anticipo mis agradecimientos.

Atentamente,



YAGUACHI LEON RAMON
CI. 060087431-7

31-03-2011

19:50

0279

Quito, 30 de marzo del 2011

Ing.
JOSE CHIZA
CONSULTORIA INDEPENDIENTE
Presente.-

De mis consideraciones:

Por medio de la presente yo **ROSA ELVIRA ESCOBAR CHARFUELAN** portadora de la cédula de identidad N° **040124493-4** me permito dirigirme a usted, para solicitarle de la manera más cordial se me rectifique la medición ya la superficie anterior es de 271 m² y en la nueva medición consta con de 277.61 m² que está en el lista expuesta en el Sector, soy poseionaria del lote de terreno ubicado en el Sector Planadas del Cisne Lote 1, manzana 64 calle 26!

Por lo antes solicitado anticipo mis agradecimientos.

Atentamente,



ROSA ELVIRA ESCOBAR CHARFUELAN
CI. **040124493-4**

30-03-2011

15:50

Quito, 01 de abril del 2011

ING.
José Chiza
CONSULTORIA INDEPENDIENTE


De mis consideraciones:

Reciba un cordial y afectuoso saludo, a la vez deseándole el mayor de los éxitos en las funciones que muy acertadamente las dirige.

Por medio de la presente yo **GUILLERMO VINICIO MIÑO LITA** portadora de la cédula de identidad N° 170720166-9 me dirijo ante usted para solicitarle de la manera más cordial una nueva medición del lote de terreno ubicado en el Sector Planadas del Cisne, calle 27, lote N° 8, Manzana 65, Barrio Atucucho, ya que en la medición anterior era de 220m² en el año 2008 y en la actual medición esta de 190m² ruego realizar la medición correspondiente lo más pronto posible.

Por la favorable atención que se sirva dar a la presente desde ya anticipo mis agradecimientos.

Atentamente,



GUILLERMO VINICIO MIÑO LITA
CI. 170720166-9

1-04-2011

4/01

SOLICITUD

0281

Yo Olger Vidal Solórzano Lema con el numero de cedula N° 171232426-6
y Luz Angélica Pastáz Yama con cedula N° 171199404-4
Solicitamos muy comedidamente a Usted Ing: José Chiza que se unifique
los lotes 1 y 2 del Sector Planada del Cisne manzana 68 de antemano le
agradecemos.

Atentamente


Atentamente

Olger Vidal Solórzano Lema
Firma



171232426-6

Luz Angélica Pastáz Yama
Firma



171199404-4

✓

Quito 31 de Marzo del 2011

0282

Señores

CONSULTORIA INDEPENDIENTE


Presente

De mi consideración:

Por medio del presente me permito dirigirme a usted, para solicitarle que se dignen verificar las medidas del lote 6 manzana 69 la misma que se encuentra ubicado en planadas del Cisnes calle 28 deb0 indicarle que en el listado publicado de los legítimos posesionarios, las medidas detalladas no son las correctas siendo la POSESIONARIA yo Cambisaca Salinas María # C.I.210010058-1 , debiendo indicar que por sección de derecho quedando un solo lote con las siguientes medidas 16.84 metros por la parte frontal y por la parte lateral midiendo 11.50 , dando un total de 193.66 metros cuadrados.

De antemano agradezco por la gestión realizada.

Atentamente



CAMBISACA SALINAS MARIA

POSESIONARIA

Planadas.
31-03-2011

8:56.

Quito, 30 de marzo de 2011

ING.
José Chiza
CONSULTORIA INDEPENDIENTE


De mis consideraciones:

Reciba un cordial y afectuoso saludo, a la vez deseándole el mayor de los éxitos en las funciones que muy acertadamente las dirige.

Por medio de la presente yo, VIVEROS MONTENEGRO GLADYS FABIOLA portadora de la cédula de identidad N° 170835025-9 me dirijo ante usted para solicitarle de la manera más cordial se me verifique las datos de mi carpeta que reposan en sus oficinas por motivo que en los datos publicados mi lote consta con 104 m² y la medida correcta es de 322 m². mi lote de terreno ubicado en el Sector Planadas del Cisne, Mz. 74 , lote N° 14 Barrio Atucucho.

Por la favorable atención que se sirva dar a la presente desde ya anticipo mis agradecimientos.

Atentamente,


VIVEROS MONTENEGRO GLADYS FABIOLA
CI. 170835025-9

30-03-2011

10:43

Quito, 23 de marzo de 2011

SOLICITUD


Sr. Ingeniero: JOSE CHIZA

PRESENTE

Yo, ALEXANDRA GUADALUPE MENDEZ MONTALVO con C.I 171385209-1 posesionaria de el lote de terreno ubicado en Quito, parroquia Cotocollao barrio Atucucho, sector PLANADA DEL CISNE, Mz. 77, lote 20, con extensión de 223 m, quien voluntariamente cedo el 50 % de dicho terreno a mi hermana **MAYRA ELIZABETH MENDEZ MONTALVO** y su esposo **KLEYNER LIZANDRO RAMIREZ OCHOA**.

Solicito a usted o a quien corresponda de manera muy especial se realicen los trámites de subdivisión de dicho terreno.

De usted muy agradecida




Posesionaria

Alexandra Méndez
CI: 171385209-1

Mayra Méndez

C:I 171538674-2



Kleynér Ramirez

C:I 070299735-4

Quito, 01 de abril de 2011


Señor Ingeniero
José Chiza
CONSULTORIA INDEPENDIENTE
Presente

De mis consideraciones:

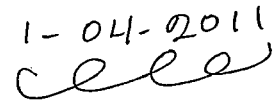
Reciban un cordial saludo. El motivo de la presente es para solicitarle de la manera más comedida autorice a quien corresponda se realice LA INSPECCION Y MEDICION del lote de terreno cuyos poseionarios son el Señor CHILQUINGA TOALOMBO MARCO VINICIO, y Señora CHILQUINGA TOALOMBO NELLY FABIOLA, portadora de C.I 171013664-7, ubicados en el Barrio Atucucho, Sector Planadas del Cisne, Mz. 82, Lote No. 04, y Lote 05 respectivamente debido a que se está realizando una construcción que deja sin entrada y salida a la vivienda de la Señora Nelly Chiliquinga.

Segura de contar con una respuesta favorable, anticipo mis más sinceros agradecimientos.

Atentamente,


Sra. Nelly Fabiola Chiliquinga
C.I. 171013664-7

Plenos
lote 4.
lote vacío abandonado

Recibido
1-04-2011

44-14

Quito, 30 de marzo de 2011

ING.
José Chiza
CONSULTORIA INDEPENDIENTE


De mis consideraciones:

Reciba un cordial y afectuoso saludo, a la vez deseándole el mayor de los éxitos en las funciones que muy acertadamente las dirige.

Por medio de la presente yo **LUIS GONZALO CABRERA** portadora de la cédula de identidad N° 050048944-8 me dirijo ante usted para solicitarle de la manera más cordial una nueva medición del lote de terreno ubicado en el Sector Planadas del Cisne, calle 25, lote N° 6, Manzana 89/ Barrio Atucucho, ya que en la medición anterior era de 206m² y en la actual medición esta 104.93m² ruego realizar la medición correspondiente lo más pronto posible.

Por la favorable atención que se sirva dar a la presente desde ya anticipo mis agradecimientos.

Atentamente,


LUIS GONZALO CABRERA
CI. 050048944-8

30-03-2011

10:20

AUTORIZACIÓN

Yo, Gilbert René Gutiérrez Vicente con cedula de identidad N° 170316274-1, domiciliado en el sector el Cisne Mz 91 Lotes 5-6, que mantengo en posesión dese 1987; Autorizo a quien corresponda la **UNIFICACIÓN** de dichos lotes

Por la atención a la presente mis agradecimientos

Atentamente,




Gilbert René Gutiérrez Vicente
C.I.: 170316274-1

AUTORIZACIÓN

Yo, Gilbert René Gutiérrez Vicente con cedula de identidad N° 170316274-1, domiciliado en el sector el Cisne Mz 91 Lotes 5-6, que mantengo en posesión dese 1987; Autorizo a quien corresponda la **UNIFICACIÓN** de dichos lotes


Por la atención a la presente mis agradecimientos

Atentamente,



Gilbert René Gutiérrez Vicente

C.I.: 170316274-1



Existe posesión a
favo de Yumiseba.

0289

Quito, 29 de marzo de 2011

ING.

José Chiza

CONSULTORIA INDEPENDIENTE

De mis consideraciones:

Reciba un cordial y afectuoso saludo, a la vez deseándole el mayor de los éxitos en las funciones que muy acertadamente las dirige.

Por medio de la presente yo **FLAVIO BLADIMIR GARZON ZUÑIGA** portador de la cédula de identidad N° 1712021334 me dirijo ante usted para solicitarle de la manera más cordial se sirva revisar mi carpeta ya que aparece estar subdivido.

Los datos son los siguientes: Sector Planadas del Cisne, lote N° 5, Manzana 92; Barrio Atucucho, y el lote de terreno mide 217m2.

En el listado consta dos sub divisiones lote 5A - 5B, lo cual está mal en vista que no hay dicha división creo que hay problemas de digitación.

Por la favorable atención que se sirva dar a la presente desde ya anticipo mis agradecimientos.

Atentamente,


Flavio Bladimir Garzón-Zuñiga
C.I. 171202133-4

Pa división de caso of Sr
Yumiseba Oriollo José
Vicente 140m2
29.03.2011
11:38.



COMITÉ PROMEJORAS DEL BARRIO "ATUCUCHO"
 Creado con Resolución Ministerial N.- 00297 del 22 de Febrero de 1990 Y
 reformado mediante acuerdo Ministerial N.- 02935 del 10 de Noviembre de 1994
Construyendo juntos el poder comunitario

SOLICITUD DE UNIFICACION DE LOTES

Quito 11 de marzo del 2011

Señores
 Consultoría Independiente
Encargados del Proceso de identificación de los legítimos posesionario del barrio Atucucho
 Presente

De mi consideración:

Por medio del presente, nos permitimos solicitar de la manera más comedida se proceda a realizar los trámites pertinentes, para que se unifiquen los lotes N.- 14, 15 y 16 de la manzana N.- 121 a favor de la señora QUISHPE FARINANGO VIRGINIA y que se encuentran ubicados en el Sector Planadas del Cisne del barrio Atucucho.

Pedido que lo realizamos en razón que los mencionados lotes de terreno, estuvieron en posesión de la señora QUISHPE FARINANGO VIRGINIA, por más de 24 años. ✓

Luis Robles
PRESIDENTE

Atentamente

Narcisa León
SECRETARIA

Manuel Tituaña
REPRESENTANTE SECTORIAL

Dirección: Barrio Atucucho Calle No.- 19 y la J **Teléfono:** 3410-097/3410-858 / 099264200

1

Debe traer al cauce

*— Poner en carpeta
 N. 15 de M. 2 121*

0291

Quito, 29 de marzo de 2011


Señores
CONSULTORIA INDEPENDIENTE
Presente

De mis consideraciones:

Reciban un cordial saludo. Yo, SULLY MARIELA PINOS ARRIETA, portadora de C.I. 172252109-1, cedí al Señor ASTUDILLO VEGA VINICIO los derechos de posesión de 103 m² de terreno, y por error figuran 127.5 m², razón por la cual solicito, autorice a quien corresponda la RECTIFICACION de la superficie de dicho lote, ya que las dimensiones de mi lote son de 128 m², el mismo está ubicado en el Barrio Atucucho, Sector Planadas del Cisne, Manzana 122, Lote No. 01.

Segura de contar con una respuesta favorable, anticipo mis más sinceros agradecimientos.

Atentamente,



Sra. Sully Mariela Pinos Arrieta
C.I. 172252109-1

Planadas
H2 122.
1A

Quito, 08 de abril del 2011

ING.
José Chiza
CONSULTORIA INDEPENDIENTE

De mis consideraciones:

Reciba un cordial y afectuoso saludo, a la vez deseándole el mayor de los éxitos en las funciones que muy acertadamente las dirige.

Por medio de la presente yo **AZAELO OSWALDO CONGO VILLALBA** portador de la cédula de identidad N° 040053829-4 me dirijo ante usted para solicitarle de la manera más cordial una nueva medición del lote de terreno ubicado en el Sector El Cisne, calle 26, lote N° 2, Manzana 132, Barrio Atucucho, ya que en la medición anterior era de 142m² y en la actual medición esta de 182m², pero las dos medidas son equivocadas, ya que mi lote mide 104m², ruego realizar la medición correspondiente lo más pronto posible.

Por la favorable atención que se sirva dar a la presente desde ya anticipo mis agradecimientos.

Atentamente,



X

AZAELO OSWALDO CONGO VILLALBA
CI. 040053829-4

0293

Quito, 19 de marzo de 2011

Ing. José Chiza
CONSULTOR INDEPENDIENTE
Presente.-


De mis consideraciones:

Reciba un cordial y afectuoso saludo, a la vez deseándole el mayor de los éxitos en las funciones que muy acertadamente las dirige.

Por medio de la presente yo **SARA ESTHER CASTRO JARAMILLO** portadora de la cédula de identidad N° 1717081846 me dirijo ante usted para solicitarle de la manera más cordial se me realice la unificación de los lotes de terreno N° 3-4, manzana 132, calle 25 y calle I Sector Planadas del Cisne del Barrio Atucucho, ya que en el censo mi lote de terreno consta como dos lotes, ruego autorice a quien corresponda realizar una verificación del lote de terreno.

Por la favorable atención que se sirva dar a la presente desde ya anticipamos nuestros agradecimientos.

Atentamente,



Sara Esther Castro
C.I. 1717081846

0844667940

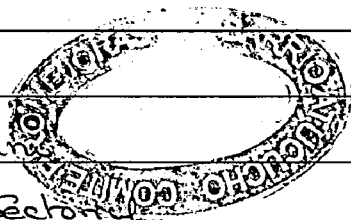
Dr. Edgar Rodriguez

Me permito convocar a usted que los lotes 3 y 4 de la
Manzana 132, y que pertenecen a la señora Ruth-Nancy Castro
al momento se encuentran habitados, resaltando que nunca
fueron espacios verba.

Att.


Manuel Tituan

Representante Sector



Quito 31 de marzo del 2011

ING.
José Chiza
CONSULTORIA INDEPENDIENTE


De mis consideraciones:

Reciba un cordial y afectuoso saludo, a la vez deseándole el mayor de los éxitos en las funciones que muy acertadamente las dirige.

Por medio de la presente yo **YADIRA ELIZABETH OSTAIZA ANDRADE**, portadora de la cédula de identidad N.- 171763701-9 me dirijo ante usted para solicitarle de la manera más cordial que se establezca las medidas realizadas del lote de terreno ubicado en el Sector El Cisne, calle Oe 14 A y escalinata 57, manzana 132, lote 6, del Barrio Atucucho. Que fueron tomadas de mutuo acuerdo entre la Sra. Diaguillo María, el padre de la Sra. Castro Jaramillo Ruth y el personal topográfico guiado por el Sr. Ruano Pedro.

Por la favorable atención que se sirva dar a la presente desde ya anticipo mis agradecimientos.

Atentamente,



Yadira Elizabeth Ostaiza Andrade
CI. 171763701-9

31-03.2011

15:33.

Quito, 30 de Marzo de 2011

Señores:

De la Consultoría Técnica de mis consideraciones

De mi parte, Pablo Eduardo Gómez poseedor de la CI: 170625765-4 y posesionario reciban un afectuoso saludo y éxitos.

Conocedores de su alto espíritu de trabajo, paso a informarles de un caso de medidas en mi terreno.

Mi lote esta ubicado en el sector planadas del Cisne en la Mnz. 132 y lote N° 8 debido a que en el año 2008 las medidas del terreno son de 207m² mientras que en la actualidad las medidas son de 180m²

De antemano les agradezco por dar solución a este asunto.

Ing. José Chisa

CONSULTORIA INDEPENDIENTE

Quito, 1 de Abril del 2011

De mis consideraciones:

Señor Ingeniero, José Chisa, reciba un cordial y caluroso saludo de mi parte.

Yo Ulvia Emilse Quito Ontaneda, portadora de la cedula de identidad numero 170706931-4, solicito a usted muy comedidamente una nueva medición del terreno ubicado en las calles 22 y la "G", manzana 135, lote 2a y 2b. ♣

Por lo que en la medición anterior era de 128.44 metros y actualmente esta en 121.26 metros y existe un contrato de promesa de compra venta con la Sra. Susana Rocio Flores Quispe en el cual se especifica la venta de un porcentaje del 44.4% del terreno en su totalidad, siendo este de 231 metros.

Por la amable atención que le preste a nuestra solicitud, le expreso mis más sinceros agradecimientos.

Atentamente:



ULVIA QUITO ONTANEDA

CDI: 170706931-4

1-04-2011

9:21

Quito, 18 de marzo del 2011

Señor
Ing. José Chiza
CONSULTOR INDEPENDIENTE

Presente
De nuestras consideraciones.-


Nosotros: SANTOS JORGE AGUILAR SACA y ULVIA EMILSE QUITO ONTANEDA, mayores de edad, casados entre sí, de nacionalidades ecuatoriana, radicados y domiciliados en esta ciudad de Quito, ante usted comparecemos con los debidos respetos y decimos:

Que hemos procedido a realizar una promesa de compraventa a favor de la señora SUSANA ROCIO FLORES QUISPE, del 44.40% de derechos y acciones de la parte posterior sobre el lote signado con el número 355, manzana 25, calle 22 ubicado en el barrio Atucucho, perteneciente a la parroquia Cotocollao, de esta ciudad de Quito, por lo cual se deberá tomar en cuenta dicha promesa de compraventa, para los fines correspondientes de las escrituras definitivas.

Nota: todos los gastos de escrituración y otros le corresponderán a la Susana Rocio Flores Quispe.

Sin más que comunicarle, le deseamos éxitos en sus labores.

Atentamente,



Sr. SANTOS J. AGUILAR SACA
C.C. 170564481-J



Sra. ULVIA E. QUITO ONTANEDA
C.C. 170706931-U

M2.135
L.2.

Quito, 01 de abril del 2011


Señor.
Ing. JOSE CHIZA
CONSULTORIA INDEPENDIENTE
Presente.-

De mis consideraciones:

Por medio de la presente yo, HUARACA BUÑAY JUAN portador de la cédula de identidad N° 060113834-0 me permito dirigirme a usted, para solicitarle la unificación de los lotes de terreno N° 12 y 13 los mismos que están ubicados en el Sector Unión La Paz del Barrio Atucucho ya que en el listado solo consta el lote 13 y el lote 12 está en blanco, ruego se realice una nueva inspección, medición y se verifique personalmente las medidas y la carpeta entregada en las oficinas de la consultoría, debiendo indicar que por algunas ocasiones me acerque a las oficinas de la Consultoría en la que me indicó que toda la documentación se encontraba completa y sin ninguna novedad e inclusive se ha firmado la declaración juramentada.

Por lo antes solicitado anticipo mis agradecimientos.

Atentamente,


HUARACA BUÑAY JUAN
CI. 060113834-0

H2 46 lote 12
1-04-2011

14:46

Quito, 29 de marzo de 2011

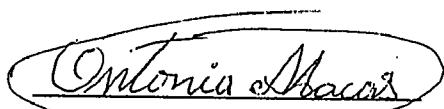
Señores
CONSULTORIA INDEPENDIENTE
Presente

De mis consideraciones:

Reciban un cordial saludo. El motivo de la presente es para solicitarles de la manera más comedida autorice a quien corresponda, se proceda nuevamente con la MEDICION DEL LOTE de propiedad de de la Señora MACAS GUAMAN MARIA ANTONIA DE JESUS, portadora de C.I.110185211-7, ubicado en el Barrio Atucucho, Sector Unión La Paz, Manzana 47, Lote No. 03, debido a que la medida realizada no corresponde a los metros reales con que cuenta dicho lote.

Segura de contar con una respuesta favorable, anticipo mis más sinceros agradecimientos.

Atentamente,



Sra. María Antonia Macas

C.I. 110185211-7



Quito, 15 de marzo del 2011

0300

Sr. José Chiza

CONSULTOR INDEPENDIENTE BARRIO ATUCUCHO

Presente.-

De nuestras consideraciones

Reciba un cordial y atento saludo, a la vez deseándole el mayor de los éxitos en las funciones que muy acertadamente las dirige.

Por medio de la presente nosotros **MAGDALENA DELGADO** portadora de la cedula de identidad N° 170908345-3 y **LUIS ALFONSO VALDEZ** portador de la cedula de identidad N° 060371913-9 nos dirigimos ante usted para solicitarle de la manera mas cordial autorice a quien corresponda la subdivisión del lote de terreno N° 11, manzana 47, sector Unión La Paz, por motivo de venta a favor de los comparecientes.

Por la atención que se sirva dar a la presente y esperando que nuestro pedido tenga una aceptación favorable desde ya anticipamos nuestros sinceros agradecimientos.

Atentamente,


Magdalena Delgado

CI. 170908345-3


Luis Alfonso Valdez

CI. 060371913-9

Quito, 30 de marzo del 2011

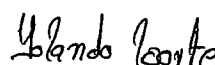
ING. JOSE CHIZA
CONSULTORIA INDEPENDIENTE
Presente.-


De mis consideraciones:

Por medio de la presente yo **YOLANDA ELIZABETH LOARTE SANCHEZ** portadora de la cédula de identidad N° 1715571400, me dirijo ante usted para solicitarle de la manera más cordial se unifique el lote N° 5 con el 6 en el Sector Unión La Paz, calle 19 y la J, manzana 48, Barrio Atucucho para que dichos lotes salgan a nombre de **NUMAN SERVILLO LOARTE GUAYA** portador de la cédula de identidad 1101490538 ya que es mi padre y yo cedo todos mis derechos y responsabilidades de dicho lote.

Por la favorable que se sirva dar a la presente desde ya anticipo mis agradecimientos.

Atentamente,


Yolanda Elizabeth Loarte
CI. 1715571400


Numan Servillo Loarte
CI. 1101490538

Unificación

Quito a 31 del 03 2011-03-31

- Inga

José Chiza Director de la Consultorio de A tucúcho

Presente

Yo Patricio Vargas con numero de cedula 0701046260 me dirijo asa usted para solicitarle de la manera mas comedida cemerrevise las medidas del área del terreno ya qué las medidas del momento no son las correctos por eso pido de favor seme ratifique la medición

Sin ninguna novedad mas medes pido pero sin antes decirle muchos existo en sus labores a las que usted cedería y que goce de mucha salud en su vida personal

Atenta mente

~~Patricio Vargas~~

Unión
N2 50
lote 4.

Quito, 23 de marzo de 2011


Señor Ingeniero
José Chiza
CONSULTORIA INDEPENDIENTE
Presente

De mis consideraciones:

Reciba un cordial saludo. El motivo de la presente es para solicitarle de la manera más comedida se realice la UNIFICACION DE LOS LOTES de la Señora **HERNANDEZ GALARZA ZOILA IRLANADA**, portadora de cédula de identidad 1707404811-6, ubicados en el Barrio Atucucho, Sector Unión La Paz, Mz. 51, Lotes No. 5 y No. 6, por cuanto los mencionados lotes se encuentran en posesión y habitados de la mencionada señora.

Por la favorable atención que se sirva dar a esta solicitud, le anticipo mis más sinceros agradecimientos.

Atentamente,



Sra. Zoila Irlanda Hernández
C.I. 1707404811-6
Teléf. 3411-230

Quito, 29 de marzo de 2011

Señor Ingeniero
José Chiza
CONSULTORIA INDEPENDIENTE
Presente

De mis consideraciones:

Reciban un cordial saludo. El motivo de la presente es para solicitarles de la manera más comedida autorice a quien corresponda se proceda a realizar LA OBSERVACION de los lotes cuya posesionaria es la Señora HERNANDEZ GALARZA ZOILA IRLANDA, portadora de C.I. 170740811-6, ubicado en el Barrio Atucucho, Sector Unión La Paz, manzana 51, lotes No. 5 y No.6, debido a que las medidas que figuran en el listado del Barrio no corresponden a dicho lote.

Seguro de contar con una respuesta favorable, anticipo mis más sinceros agradecimientos.

Atentamente,

Sra. Zoila Irlanda Hernández
C.I. 170740811-6
Teléf. 3 411-230

Unifrear: = 216

29-03-2011
1048

Quito, 29 de marzo del 2011


Srs. Consultoría Independiente.

Presente.-


Yo, **VICENTE RODRIGUEZ MARCILLO** solicito a usted muy comedidamente se digne de tomar nuevas mediciones del lote # 7 que se encuentra ubicado en la manzana 51, calle Oe 15 D, ya que la medida no es la misma a la anterior ni a la que se realizo la medición actual.

Esperando una respuesta favorable a mi pedido desde les anticipo mis más sinceros agradecimientos.

Atentamente,



VICENTE RODRIGUEZ MARCILLO
C.I. 1707858914

9:55 .
Unión


0306

Quito, 03 de marzo de 2011

Ing. José Chiza
CONSULTORIO INDEPENDIENTE
Presente.-


De nuestras consideraciones:

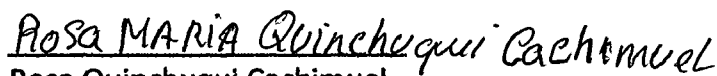
Reciba un cordial saludo, a la vez deseándole el mayor de los éxitos en las funciones que muy acertadamente las dirige.

Por medio de la presente nosotros **CONTERON PICUASI LUIS ANTONIO** portador de la cédula de identidad N° 10094333-0 y **QUINCHUQUI CACHIMUEL ROSA MARIA** portadora de la cédula de identidad N° 100102472-6 de estado civil casados, nos dirigimos a te usted para solicitarle de la manera más cordial la unión de los lotes de terreno 16 y 17 ubicados en las calles 19 y 20 intersección J, mz. L5, Casa N58-128, Sector Unión La Paz del Barrio Atucucho ya que el lote de terreno antes mencionado constan como 2 lotes separados.

Por la favorable atención que se sirvan dar a la presente y esperando que mi pedido tenga una aceptación favorable desde ya anticipo mis agradecimientos.

Atentamente,


Luis Conteron Picuasi
CI. 10094333-0


Rosa Maria Quinchuqui Cachimuel
CI. 100102472-6

Unión la
Paz. 51
lote 16 y 17

Quito, 30 de marzo de 2011

ING.
José Chiza
CONSULTORIA INDEPENDIENTE

De mis consideraciones:

Reciba un cordial y afectuoso saludo, a la vez deseándole el mayor de los éxitos en las funciones que muy acertadamente las dirige.

Por medio de la presente yo LUIS ANTONIO CONTERO PICUASI portadora de la cédula de identidad N° 100094333-0 me dirijo ante usted para solicitarle de la manera más cordial una nueva medición del lote de terreno ubicado en el Sector Unión La Paz calle 19 y la J, lote N° 16, Manzana 51, Barrio Atucucho, ya que en la medición anterior era de 200m² y en la actual medición esta 103.04m² ruego realizar la medición correspondiente lo más pronto posible.

Por la favorable atención que se sirva dar a la presente desde ya anticipo mis agradecimientos.

Atentamente,



LUIS ANTONIO CONTERO PICUASI

CI. 100094333-0

Recibido

30-03-2011



11:44

Quito, 30 de marzo de 2011

ING.

José Chiza

CONSULTORIA INDEPENDIENTE

De mis consideraciones:


Reciba un cordial y afectuoso saludo, a la vez deseándole el mayor de los éxitos en las funciones que muy acertadamente las dirige.

Por medio de la presente yo, **JORGE EDUARDO MANOSALVAS ARIAS** portador de la cédula de identidad N° 170420997-0 posesionario legal del predio ubicado en la Mz. 51, lote 18, calle 19 Y calle 20 sector "Union la Paz", del barrio Atucucho.

Me dirijo ante usted para solicitarle de la manera más cordial se me realice una nueva medición de mi lote de terreno que se encuentra mal medido, el cual anteriormente tenía una medición de 203 metros cuadrados y actualmente consta con una medición de 170 metros cuadrados, con respecto a la medición actual me veo afectado con 33 metros cuadrados menos.

Por la favorable atención que se sirva dar a la presente desde ya anticipo mis agradecimientos.

Atentamente,


JORGE EDUARDO MANOSALVAS ARIAS
CI. 170420997-0

1-04-2011

13:52



COMITÉ PROMUEVAS DEL BARRIO "ATUCUCHO"

Creado con Resolución Ministerial N.- 00297 del 22 de Febrero de 1990 Y
Reformado mediante acuerdo Ministerial N.- 02935 del 10 de Noviembre de 1994
Construyendo juntos el poder comunitario

SOLICITUD DE UNIFICACION DE LOTES

Quito 17 de marzo del 2011

Señores
Consultoría Independiente
Encargados del Proceso de identificación de los legítimos posesionario del barrio Atucucho
Presente

De mi consideración:

Por medio del presente El Comité Pro-mejoras Barrio Atucucho, nos permitimos solicitar de la manera más comedida se proceda a realizar los trámites pertinentes, para que se unifiquen los lotes N.- 18,19 de la manzana N.- 51 a favor del señor Manosalvas Arias Jorge Eduardo y que se encuentran ubicados en el sector Unión La Paz del barrio Atucucho. Desde hace 23 años y que en el último censo 2007 -208 sale dos veces el mismo nombre, cuando en realidad es un solo terreno de 203.00 metros cuadrados.

Pedido que lo realizamos en razón que los mencionados lotes de terreno, estuvieron en posesión y habitados, por más de 23 años.

Luis Robles
PRESIDENTE

Narcisa León
SECRETARIA

Yesid Pinchao
REPRESENTANTE SECTORIAL

0310

Quito, 29 de marzo del 2011


Sr. José Chiza
CONSULTOR INDEPENDIENTE
Presente.-

De mis consideraciones:

Por medio de la presente yo **JORGE ENRIQUE CASPI CHACÁN** portador de la cédula de identidad N° 020038699-3 solicito de la manera más especial se me realice una nueva medición del lote de terreno ubicado en el Barrio Atucucho Sector Unión La Paz, calle Oc15 y la calle N58E, lote 24, manzana 51,7 ya que el mencionado lote se encuentra mal medido con la medición de 115.65 m2 y en las mediciones antiguas es de 173.70m2, ruego de la manera más comedida se me haga la nueva medición lo más pronto posible.


Por la favorable atención que se sirva dar a la presente desde ya anticipo mis agradecimientos.

Atentamente,



Jorge Enrique Caspi Chacán
CI. 020038699-3

3412 019.

10:32.
29-03-2011


San Francisco de Quito, 01 de abril del 2011

Señor

Ing. José Chisa

DELEGADO DE LOS BARRIOS DE ATUCUCHO

Presente.-

En su despacho:

A través del presente le hago llegar un atento y cordial saludo, y a su vez solicitarle de la manera mas comedida se vea la posibilidad de volver a medir el lote Nº1 MZ52 ubicado en la calle J y la 19 sector Unión La Paz

Por la gentil atención que se digne dar al presente reitero mi sentimiento de cordialidad y estima.

Atentamente



Sra. Maria Lucila Chiluisa
Socia del Barrio ATUCUCHO.
C.I. 170742580-5

Quito, 30 de marzo de 2011

ING.
José Chiza
CONSULTORIA INDEPENDIENTE

De mis consideraciones:

Reciba un cordial y afectuoso saludo, a la vez deseándole el mayor de los éxitos en las funciones que muy acertadamente las dirige.

Por medio de la presente yo **CARLOS ALBERTO NAVAS NOBOA** portadora de la cédula de identidad N° 170391459-6 me dirijo ante usted para solicitarle de la manera más cordial una nueva medición del lote de terreno ubicado en el Sector Unión La Paz, calle 20, lote N° 2, Manzana 52, Barrio Atucucho, ya que en la medición anterior era de 127m² y en la actual medición esta 233m² ruego realizar la medición correspondiente lo más pronto posible.

Por la favorable atención que se sirva dar a la presente desde ya anticipo mis agradecimientos.

Atentamente,



CARLOS ALBERTO NAVAS NOBOA
CI. 170391459-6

30-03.2011

15:26

Quito, 30 de marzo de 2011

ING.
José Chiza
CONSULTORIA INDEPENDIENTE


De mis consideraciones:

Reciba un cordial y afectuoso saludo, a la vez deseándole el mayor de los éxitos en las funciones que muy acertadamente las dirige.

Por medio de la presente yo ELIZABETH DE LAS MERCEDES NAVAS NOVOA portadora de la cédula de identidad N° 170978269-0 me dirijo ante usted para solicitarle de la manera más cordial una nueva medición del lote de terreno ubicado en el Sector Unión La Paz, calle 20, lote N° 3, Manzana 52, Barrio Atucucho, ya que en la medición anterior era de 105m² y en la actual medición esta 236m² ruego realizar la medición correspondiente lo más pronto posible.

Por la favorable atención que se sirva dar a la presente desde ya anticipo mis agradecimientos.

Atentamente,



ELIZABETH DE LAS MERCEDES NAVAS NOVOA
CI. 170978269-0

30-03-2011

9:36

Quito, 29 de marzo de 2011

ING.
José Chiza
CONSULTORIA INDEPENDIENTE


De mis consideraciones:

Reciba un cordial y afectuoso saludo, a la vez deseándole el mayor de los éxitos en las funciones que muy acertadamente las dirige.

Por medio de la presente yo **MARIANO TENELEMA MOROCHO** portador de la cédula de identidad N° 0914032529 me dirijo ante usted para solicitarle de la manera más cordial una nueva medición del lote de terreno ubicado en el Sector Unión La Paz, calle Oe15C y N58E, lote N° 6, Manzana 52, Barrio Atucucho, ya que el lote de terreno mide 103 m² y en la nueva medición consta de 118m² ruego realizar la medición correspondiente lo más pronto posible.

Por la favorable atención que se sirva dar a la presente desde ya anticipo mis agradecimientos.

Atentamente,


Mariano Tenelema Morocho
CI. 0914032529

28-03-2011
11:16 -

0315

Quito, 29 de marzo de 2011

Señor Ingeniero
José Chiza
CONSULTORIA INDEPENDIENTE
Presente

De mis consideraciones:

Reciban un cordial saludo. El motivo de la presente es para solicitarle de la manera más comedida autorice a quien corresponda se realice de nuevo la MEDICION del lote de terreno cuyo poseionario es el Señor PALLO PALLO MIGUEL, portador de C.I. 170240431-4, ubicado en el Barrio Atucucho, Sector Unión La Paz, Mz. 52, Lote No. 08; debido a que la superficie de dicho lote que consta en el LISTADO DEL BARRIO no es la correcta.

Segura de contar con una respuesta favorable, anticipo mis más sinceros agradecimientos.

Atentamente,



Sr. Miguel Pallo Pallo

C.I. 170240431-4

30-03-2011

9:51

Quito, 30 de marzo de 2011


Señor Ingeniero
José Chiza
CONSULTORIA INDEPENDIENTE
Presente

De mis consideraciones:

Reciban un cordial saludo. El motivo de la presente es para solicitarle de la manera más comedida autorice a quien corresponda se realice de nuevo la MEDICION del lote de terreno cuyo poseionario es el Señor ELIZALDE CORDOVA VICTOR HUGO, portador de C.I. 070262139-2, ubicado en el Barrio Atucucho, Sector Unión La Paz, Mz. 52, Lote No. 09, debido a que la superficie de dicho lote que consta en el LISTADO DEL BARRIO no es la correcta.

Seguro de contar con una respuesta favorable, anticipo mis más sinceros agradecimientos.

Atentamente,



Sr. Víctor Hugo Elizalde
C.I. 070262139-2



0317

Quito, 29 de marzo de 2011

ING.
José Chiza
CONSULTORIA INDEPENDIENTE


De mis consideraciones:

Reciba un cordial y afectuoso saludo, a la vez deseándole el mayor de los éxitos en las funciones que muy acertadamente las dirige.

Por medio de la presente **yo RICARDO MERINO VALLEJO** portador de la cédula de identidad N° 060018650-6 me dirijo ante usted para solicitarle de la manera más cordial una nueva medición del lote de terreno ubicado en el Sector Unión La Paz, calle Oe15C y N58, lote/N° 11, Manzana 52, Barrio Atucucho; ya que el lote de terreno mide 104 m2 y en la nueva medición consta de 234.89 m2 ruego realizar la medición correspondiente lo más pronto posible.

Por la favorable atención que se sirva dar a la presente desde ya anticipo mis agradecimientos.

Atentamente,


Ricardo Merino Vallejo
CI. 060018650-6

.Ln

Quito, 29 de marzo de 2011

ING.
José Chiza
CONSULTORIA INDEPENDIENTE


De mis consideraciones:

Reciba un cordial y afectuoso saludo, a la vez deseándole el mayor de los éxitos en las funciones que muy acertadamente las dirige.

Por medio de la presente yo **MANUEL MARIA LÓPEZ LLUMIQUINGA** portador de la cédula de identidad N° 170420591-1 me dirijo ante usted para solicitarle de la manera más cordial una nueva medición del lote de terreno ubicado en el Sector Unión La Paz, calle N58 y Oe 15D, lote N° 14, Manzana 52, Barrio Atucucho, ya que el lote de terreno mide 237 m2 y en la nueva medición consta de 147.37 m2 ruego realizar la medición correspondiente lo más pronto posible.

Por la favorable atención que se sirva dar a la presente desde ya anticipo mis agradecimientos.

Atentamente,



Manuel María López Llumiquinga
CI. 170420591-1

3411647 .

28-03-2011
10-56

Quito, 25 de mayo del 2011

Ing. José Chiza
CONSULTOR INDEPENDIENTE
Presente.-


De nuestras consideraciones:

Reciban un cordial y atento saludo, a la vez deseándole el mayor de los éxitos en las funciones que muy acertadamente las dirige.

Por medio de la presente yo **PALOMO CHASILUISA MARIA GLADYS** portadora de la cédula de identidad N° 171391544-3, solicito de la manera más cordial se nos realice la división del lote de terreno N° 14 el mismo que está ubicado en el Sector Unión La Paz, manzana 51, del Barrio Atucucho, ya que somos poseionarios desde hace 22 años.

Por la favorable atención que se sirva dar a la presente desde ya anticipo mis agradecimientos.

Atentamente,



María Gladys Palomo Chasiluisa
CI. 171391544-3

Quito, 14 de marzo de 2011

AUTORIZACION**INGENIERO**

José Chiza

CONSULTORIA INDEPENDIENTE

Yo Bruno Urquizo Estrella con número de cedula 060210753-4 estado civil casado poseionario del lote #2 Mz 93 ubicado en la Unión la Paz calle 22, pido de la manera más comedida se digne a unificar el lote #2 y #3 de la Mz 93 del cual soy poseionario .

Por su atención recibida le doy mis más sinceros agradecimientos.



ATENTAMENTE

BRUNO URQUIZO ESTRELLA

Mz 93
L-2
La Paz

Quito, 30 de marzo de 2011


ING. José Chiza
COSULTOR INDEPENDIENTE
Presente.-

Reciba un cordial saludo de parte de **LUIS CULQUI** y mi familia, a la vez deseándole el mayor de los éxitos en las funciones que muy acertadamente las dirige.

La presente tiene como objeto solicitarle de una manera muy especial se me tome en cuenta la documentación entregada a su persona en donde dicho lote consta con una superficie de 355 m2, el mismo que está construido en su totalidad y lo mantengo en posesión con mi familia por el lapso de 24 años y solicito que ordene a quien corresponda se haga la verificación de mi lote en el sitio que se encuentra ubicado en la calle 15D, manzana 95, lote N° 3 ya que la superficie anteriormente indicada consta en los planos anteriores y catastros, como es de su conocimiento se encuentra en litigios judiciales por linderos con el señor Vicente Bravo ya que anteriormente constaba el lote del señor indicado a nombre de la señorita ILIANA LIZBETH CARVAJAL QUIROZ.

Seguros de contar con una respuesta favorable a mi pedido desde ya anticipo mis sinceros agradecimientos.

Atentamente,



Luis Culqui

CI. 170445583-9

Telf. 3410317 / 092123933

Posesionario

*Unión
No registrado*

Quito, 29 de marzo de 2011

ING.
José Chiza
CONSULTORIA INDEPENDIENTE

De mis consideraciones:

Reciba un cordial y afectuoso saludo, a la vez deseándole el mayor de los éxitos en las funciones que muy acertadamente las dirige.

Por medio de la presente **yo YUNGA OJEDA LAURO VICENTE** portador de la cédula de identidad N° 110163303-8 me dirijo ante usted para solicitarle de la manera más cordial una nueva medición del lote de terreno ubicado en el Sector Unión La Paz, calle 19 y la I, lote N° 7, Manzana 95, Barrio Atucucho, ya que en la medición anterior era de 258m² y en la actual medición esta 261.92m² ruego realizar la medición correspondiente lo más pronto posible.

Por la favorable atención que se sirva dar a la presente desde ya anticipo mis agradecimientos.

Atentamente,



Yunga Ojeda Lauro Vicente
CI. 110163303-8

Quito, 01 de abril del 2011

ING.
José Chiza
CONSULTORIA INDEPENDIENTE


De mis consideraciones:

Reciba un cordial y afectuoso saludo, a la vez deseándole el mayor de los éxitos en las funciones que muy acertadamente las dirige.

Por medio de la presente **yo LUIS ALFONSO GRAMAL CABASCANGO** portadora de la cédula de identidad N° 170507310-2 me dirijo ante usted para solicitarle de la manera más cordial una nueva medición del lote de terreno ubicado en el Sector Unión La Paz calle Oe15D, lote N° 9, Manzana 95, Barrio Atucucho, ya que en la medición anterior era de 266m² en el año 2008 y en la actual medición esta de 266.93m² ruego realizar la medición correspondiente lo más pronto posible.

Por la favorable atención que se sirva dar a la presente desde ya anticipo mis agradecimientos.

Atentamente,



LUIS ALFONSO GRAMAL CABASCANGO
CI. 170507310-2

1-04-2011

9:10

Quito, 29 de marzo del 2011

Consultoría Independiente


Señores.-

Me dirijo a ustedes con el mayor respeto a pedirles muy comedidamente una verificación de la superficie de mi lote Nº 14 manzana 97 sector unión la paz ya que la medición de mi lote en el 2008 era de 102m y en la medición del 2011 mi lote está midiendo aproximadamente 106m y por eso es mi petición de la verificación ya que en la hoja de publicación no está correcto. Bueno de antemano agradeciéndole por su atención.

Atentamente

Jesús Mesías Aguilar Ávila

C.I.0101246577



Quito, 30 de mayo de 2011

Señor Ingeniero
José Chiza
CONSULTORIA INDEPENDIENTE
Presente

De mis consideraciones:

Reciba un cordial saludo. El motivo de la presente es para solicitarle de la manera más comedida se realice la UNIFICACION DE LOS LOTES del Señor PATIÑO TREJO LUIS ARNULFO, portador de C.I. 040044362-8, ubicados en el Barrio Atucucho, Sector Unión La Paz, Mz. 98, Lotes No. 03 y 04 por cuanto por cuanto soy el POSESIONARIO de dichos lotes.

Por la favorable atención que se sirva dar a esta solicitud, le anticipo mis más sinceros agradecimientos.

Atentamente,



Sr. Luis Arnulfo Patiño
C.I. 040044362-8

Quito a 29 de marzo de 2011

0326

Sr Ing. Jose Chiza


Presente:

De mis consideraciones:

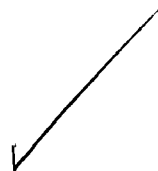
Yo Sergio Javier Becerra Molina portador de la C.I : 171053006-2 me dirijo hacia su persona a través de este oficio para Solicitarle que sea rectificado el número de metros del lote de mi posesión los mismos que son 208 metros , para esto su digna persona fue a verificar personalmente lo expresado y pedimos se hagan las rectificaciones necesarias. Ya que esta constando solamente con 106 metros.

Este lote queda ubicado en la calle 17 manzana 114 lote 5 en el barrio la paz

Me despido de usted atentamente esperando la rectificación necesaria



Sergio Javier Becerra Molina 171053006-2



29-03-2011
15:15 -

0327

Quito, 30 de Marzo del 2011

Srs. Consultoría de la Verificación

Atención

Ing. José Chiza

Presente.-

Yo José Alberto Flores Guerrero con C.I. 170511200-9 me dirijo a usted con la finalidad de solicitar la verificación de la unificación de los lotes 3 y 4 ubicadas en la mz 116 Sector Unión la Paz la misma que fue anteriormente solicitada muy comedidamente, debido a que en el listado aparece 252.26mts cuando con la unificación deberá registrar 379mts.

Por la atención prestada a la misma quedo de usted muy agradecidamente.



Sra. Laura Cabascango.

Atentamente,

José Flores

170511200-9

A handwritten checkmark symbol.

0328



COMITÉ PROMUEVAS DEL BARRIO "ATUCUCHO"

Creado con Resolución Ministerial N.- 00297 del 22 de Febrero de 1990 Y reformato mediante acuerdo Ministerial N.- 02935 del 10 de Noviembre de 1994

Construyendo juntos el poder comunitario

SOLICITUD DE UNIFICACION DE LOTES

Quito 13 de marzo del 2011


Señores
Consultoría Independiente
Encargados del Proceso de identificación de los legítimos posesionario del barrio Atucucho
Presente


En mi consideración:


Por medio del presente El Comité Pro-mejoras Barrio Atucucho, nos permitimos solicitar de la manera más comedida se proceda a realizar los trámites pertinentes, para que se unifiquen los lotes N.- 3, 4 de la manzana N.- 116 a favor del señor JOSE ALBERTO FLORES GUERRERO y que se encuentran ubicados en el sector Unión La Paz del barrio Atucucho. Desde hace 22 años y que en el último censo 2007 -208 sale dos veces el mismo nombre, cuando en realidad es un solo terreno de 379 metros cuadrados.

Medido que lo realizamos en razón que los mencionados lotes de terreno, estuvieron en posesión y habitados, por más de 24 años.

Atentamente


Esteban Vaca
REPRESENTANTE SECTORIAL


Narcisca León
SECRETARIA


Esteban Vaca
REPRESENTANTE SECTORIAL

Dirección: Barrio Atucucho Calle No.- 19 y la J Teléfono: 3410-097/3410-858 / 099264200

Unión La Paz.¹ ✓
Mz. 116
L. 3 y 4
Unir lotes.



COMITÉ PROMEJORAS DEL BARRIO "ATUCUCHO"

Creado con Resolución Ministerial N.- 00297 del 22 de Febrero de 1990 Y
reformado mediante acuerdo Ministerial N.- 02935 del 10 de Noviembre de 1994

Construyendo juntos el poder comunitario

SOLICITUD DE UNIFICACION DE LOTES

Quito 13 de marzo del 2011

Señores
 Consultoría Independiente
 Encargados del Proceso de identificación de los legítimos posesionario del barrio Atucucho
 Presente

De mi consideración:

Por medio del presente El Comité Pro-mejoras Barrio Atucucho, nos permitimos solicitar de la manera más comedida se proceda a realizar los trámites pertinentes, para que se unifiquen los lotes N.- 3, 4 de la manzana N.- 116 a favor del señor JOSE ALBERTO FLORES GUERRERO y que se encuentran ubicados en el sector Unión La Paz del barrio Atucucho. Desde hace 22 años y que en el último censo 2007 -208 sale dos veces el mismo nombre, cuando en realidad es un solo terreno de 379 metros cuadrados.

Pedido que lo realizamos en razón que los mencionados lotes de terreno, estuvieron en posesión y habitados, por más de 24 años.

Atentamente

Luis Robles
PRESIDENTE

Narcisca León
SECRETARIA

Esteban Vaca
REPRESENTANTE SECTORIAL



COMITÉ PROMUEVAS DEL BARRIO "ATUCUCHO"

Creado con Resolución Ministerial N.- 00297 del 22 de Febrero de 1990 Y
Reformado mediante acuerdo Ministerial N.- 02935 del 10 de Noviembre de 1994

Construyendo juntos el poder comunitario

SOLICITUD DE UNIFICACION DE LOTES

Quito 17 de marzo del 2011


Señores
Consultoría Independiente
Encargados del Proceso de identificación de los legítimos posesionario del barrio Atucucho
Presente


De mi consideración:


Por medio del presente El Comité Pro-mejoras Barrio Atucucho, nos permitimos solicitar de la manera más comedida se proceda a realizar los trámites pertinentes, para que se unifiquen los lotes N.- 16,17 de la manzana N.- 116 a favor del señor SHUISHE TOGLLA DAMACIO y que se encuentran ubicados en el sector Unión La Paz del barrio Atucucho. Desde hace 23 años y que en el último censo 2007 -208 sale dos veces el mismo nombre, cuando en realidad es un solo terreno de 248.00 metros cuadrados.

Pedido que lo realizamos en razón que los mencionados lotes de terreno, estuvieron en posesión y habitados, por más de 23 años.

Atentamente


Luis Robles
PRESIDENTE


Narcisca León
SECRETARIA


Yesid Pinchao
REPRESENTANTE SECTORIAL



COMITÉ PROMEJORAS DEL BARRIO "ATUCUCHO"

Creado con Resolución Ministerial N.- 00297 del 22 de Febrero de 1990 Y
Reformado mediante acuerdo Ministerial N.- 02935 del 10 de Noviembre de 1994
Construyendo juntos el poder comunitario

SOLICITUD DE UNIFICACION DE LOTES

Quito 17 de marzo del 2011

Señores

Consultoría Independiente


Encargados del Proceso de identificación de los legítimos posesionario del barrio Atucucho

Presente

De mi consideración:


Por medio del presente El Comité Pro-mejoras Barrio Atucucho, nos permitimos solicitar de la manera más comedida se proceda a realizar los trámites pertinentes, para que se unifiquen los lotes N.- 16,17 de la manzana N.- 116 a favor del señor SHUISHE TOGLLA DAMACIO y que se encuentran ubicados en el sector Unión La Paz del barrio Atucucho. Desde hace 23 años y que en el último censo 2007 -208 sale dos veces el mismo nombre, cuando en realidad es un solo terreno de 248.00 metros cuadrados.

Pedido que lo realizamos en razón que los mencionados lotes de terreno, estuvieron en posesión y habitados, por más de 23 años.


Luis Robles
PRESIDENTE

Atentamente


Marcisa León
SECRETARIA


BARRIO ATUCUCHO
Sector Unión La Paz
Yesid Pinchao
REPRESENTANTE SECTORIAL

Quito, 05 de abril del 2011

ING.
José Chiza
CONSULTORIA INDEPENDIENTE

De mis consideraciones:

Reciba un cordial y afectuoso saludo, a la vez deseándole el mayor de los éxitos en las funciones que muy acertadamente las dirige.

Por medio de la presente yo **LUZON YAGUANA BOLIVAR FEDERICO** portadora de la cédula de identidad N° 1100557048 me dirijo ante usted para solicitarle de la manera más cordial una nueva medición del lote de terreno ubicado en el Sector Unión La Paz, calle 21 y la G, lote N° 14, Manzana 117, Barrio Atucucho, ya que en la medición anterior era de 417m² y en la actual medición esta de 420 m² ruego realizar la medición correspondiente lo más pronto posible.

Por la favorable atención que se sirva dar a la presente desde ya anticipo mis agradecimientos.

Atentamente,



LUZON YAGUANA BOLIVAR FEDERICO
CI. 1100557048

0333

Quito, 30 de marzo de 2011

ING.
José Chiza
CONSULTORIA INDEPENDIENTE


De mis consideraciones:

Reciba un cordial y afectuoso saludo, a la vez deseándole el mayor de los éxitos en las funciones que muy acertadamente las dirige.

Por medio de la presente yo, **CARLOS FLAVIO IBAÑES PERALVO**, portador de la cédula de identidad N° 171731853-7 me dirijo ante usted para solicitarle de la manera más cordial se me realice una nueva medición de mi lote de terreno ubicado en el Sector Unión La Paz , Mz. 136 , lote N° 6 calle 22 y calle "G" Barrio Atucucho.

Por la favorable atención que se sirva dar a la presente desde ya anticipo mis agradecimientos.

Atentamente,


CARLOS FLAVIO IBAÑES PERALVO
CI. 171731853-7

30.03.2011
10:27

Quito, 30 de marzo de 2011

ING.
José Chiza
CONSULTORIA INDEPENDIENTE


De mis consideraciones:

Reciba un cordial y afectuoso saludo, a la vez deseándole el mayor de los éxitos en las funciones que muy acertadamente las dirige.

Por medio de la presente yo, **CARLOS IBAÑES BUADA** portador de la cédula de identidad N° 100157640-2 me dirijo ante usted para solicitarle de la manera más cordial se me realice una nueva medición de mi lote de terreno ubicado en el Sector [Unión La Paz , Mz. 136 , lote N° 8 calle 22 y calle "G" Barrio Atucucho.

Por la favorable atención que se sirva dar a la presente desde ya anticipo mis agradecimientos.

Atentamente,

X 

CARLOS IBAÑES BUADA

CI. 100157640-2

30-03-2011

10:27



COMITÉ PROMUEVAS DEL BARRIO "ATUCUCHO"

Creado con Resolución Ministerial N.- 00297 del 22 de Febrero de 1990 Y
 Reformado mediante acuerdo Ministerial N.- 02935 del 10 de Noviembre de 1994
Construyendo juntos el poder comunitario

Quito 13 de marzo del 2011

Señores

Consultoría Independiente

ENCARGADOS DEL PROCESO DE IDENTIFICACIÓN DE LOS LEGÍTIMOS POSESIONARIO DEL BARRIO ATUCUCHO


Presente

De mi consideración:

Por medio de la presente **El Comité Pro-mejoras** del barrio Atucucho. Solicita a la Unidad Especializada Regula Tu Barrio registre las medidas exactas del predio 3,6, 8, de la manzana 136 sector Unión la Paz, con la siguiente medida Lote tres, con las siguientes medidas ocho metros de frente por trece metros de fondo total 105 metros cuadrados. Lote seis con las siguientes medidas, ocho metros de frente por trece de fondo total 105 metros cuadrados. Lote ocho con las siguientes medidas, nueve metros ,52 centímetros de frente por trece de fondo total 125 metros cuadrados.

Información que pongo, a su conocimiento conforme el plano anterior 2007 -2008 y el plano actual 2011

Atentamente



Luis Robles
PRESIDENTE



Narcisa León
SECRETARIA



María Cueva
REPRESENTANTE SECTORIAL

Dirección: Barrio Atucucho Calle No.- 19 y la J Teléfono: 3410-097/3410-858 / 099264200/3410475/095845684

4

MZ. 136. MT. 3 6 8 - U La Paz -

Quito, 29 de marzo de 2011

ING.
José Chiza
CONSULTORIA INDEPENDIENTE


De mis consideraciones:

Reciba un cordial y afectuoso saludo, a la vez deseándole el mayor de los éxitos en las funciones que muy acertadamente las dirige.

Por medio de la presente yo **CHAUCA CIFUENTES LUIS ENRIQUE** portador de la cédula de identidad N° 172087118-3 me dirijo ante usted para solicitarle de la manera más cordial una nueva medición del lote de terreno ubicado en el Sector Unión La Paz, calle G pasaje 1 entre la 21 y la 22, lote N° 3, Manzana 136, Barrio Atucucho, ya que en la medición anterior era de 231m² y en la actual medición de 104.94m² ruego realizar la medición correspondiente lo más pronto posible.

Por la favorable atención que se sirva dar a la presente desde ya anticipo mis agradecimientos.

Atentamente,



Chauca Cifuentes Luis Enrique
CI. 172087118-3

29.03.2011
15:47.

0337

Quito, 30 de marzo de 2011

ING.
José Chiza
CONSULTORIA INDEPENDIENTE


De mis consideraciones:

Reciba un cordial y afectuoso saludo, a la vez deseándole el mayor de los éxitos en las funciones que muy acertadamente las dirige.

Por medio de la presente yo **MARIA SANTOS SIMBAÑA GUALOTUÑA** portadora de la cédula de identidad N° 171131258-5 me dirijo ante usted para solicitarle de la manera más cordial una nueva medición del lote de terreno ubicado en el Sector Unión La Paz calle 22 y la G, lote N° 5, Manzana 136/ Barrio Atucucho, ya que en la medición anterior era de 183m2 y en la actual medición esta 55.91m2 ruego realizar la medición correspondiente lo más pronto posible.

Por la favorable atención que se sirva dar a la presente desde ya anticipo mis agradecimientos.

Atentamente,



MARIA SANTOS SIMBAÑA GUALOTUÑA
CI. 171131258-5

30-03-2011

13506

0338 /

Quito, 30 de marzo de 2011

ING.
José Chiza
CONSULTORIA INDEPENDIENTE


De mis consideraciones:

Reciba un cordial y afectuoso saludo, a la vez deseándole el mayor de los éxitos en las funciones que muy acertadamente las dirige.

Por medio de la presente yo, **GUADALUPE MARIBEL IBAÑEZ PERALVO** portador de la cédula de identidad N° 172103271-0 me dirijo ante usted para solicitarle de la manera más cordial se me realice una nueva medición de mi lote de terreno ubicado en el Sector Unión La Paz , Mz. 136 , lote N° 3 calle 22 y calle "G" / Barrio Atucucho.

Por la favorable atención que se sirva dar a la presente desde ya anticipo mis agradecimientos.

Atentamente,


GUADALUPE MARIBEL IBAÑEZ PERALVO
CI. 172103271-0

30-03.2011

10:27

0339

Quito, 29 de marzo de 2011

ING.
José Chiza
CONSULTORIA INDEPENDIENTE

De mis consideraciones:

Reciba un cordial y afectuoso saludo, a la vez deseándole el mayor de los éxitos en las funciones que muy acertadamente las dirige.

Por medio de la presente yo JOSE HUMBERTO SALAZAR REINA portadora de la cédula de identidad N° 040100046-8 me dirijo ante usted para solicitarle de la manera más cordial una nueva medición del lote de terreno ubicado en el Sector Unión La Paz, calle 21 y la G, lote N° 1, Manzana 137, Barrio Atucucho, ya que en la medición anterior era de 228m2 y en la actual medición esta 233.66m2 ruego realizar la medición correspondiente lo más pronto posible.

Por la favorable atención que se sirva dar a la presente desde ya anticipo mis agradecimientos.

Atentamente,



JOSE HUMBERTO SALAZAR REINA
CI. 040100046-8

30-03-2011

1020

0340

Quito, 30 de marzo de 2011

ING.
José Chiza
CONSULTORIA INDEPENDIENTE


De mis consideraciones:

Reciba un cordial y afectuoso saludo, a la vez deseándole el mayor de los éxitos en las funciones que muy acertadamente las dirige.


Por medio de la presente yo, FANNY OLIMPIA LOPEZ portadora de la cédula de identidad N° 040021345-0 me dirijo ante usted para solicitarle de la manera más cordial se me realice una nueva medición de mi lote de terreno ubicado en el Sector Unión La Paz , Mz. 137 , lote N° 3 calle 21 y calle "G" / Pasaje sin nombre al lado Norte Barrio Atucucho.

Por la favorable atención que se sirva dar a la presente desde ya anticipo mis agradecimientos.

Atentamente,



FANNY OLIMPIA LOPEZ
CI. 040021345-0



Quito, 30 de marzo de 2011

ING.

José Chiza

CONSULTORIA INDEPENDIENTE


De mis consideraciones:

Reciba un cordial y afectuoso saludo, a la vez deseándole el mayor de los éxitos en las funciones que muy acertadamente las dirige.

Por medio de la presente yo **SUSANA CORILA CALDERON** portadora de la cédula de identidad N° 170728760-1 me dirijo ante usted para solicitarle de la manera más cordial una nueva medición del lote de terreno ubicado en el Sector Unión La Paz, calle 21 y la G, lote N° 2, Manzana 138, Barrio Atucucho, ya que el lote de terreno anteriormente media 119 y en la nueva medición consta de 122.57m², ruego realizar la medición correspondiente lo más pronto posible.

Por la favorable atención que se sirva dar a la presente desde ya anticipo mis agradecimientos.

Atentamente,



SUSANA CORILA CALDERON

C.I. 170728760-1

0342

Quito, 30 de marzo de 2011

ING.

José Chiza

CONSULTORIA INDEPENDIENTE


De mis consideraciones:

Reciba un cordial y afectuoso saludo, a la vez deseándole el mayor de los éxitos en las funciones que muy acertadamente las dirige.

Por medio de la presente yo **LUIS HUMBERTO PUSDA CHAMORRO** portador de la cédula de identidad N° 040026571-6 me dirijo ante usted para solicitarle de la manera más cordial una nueva medición del lote de terreno ubicado en el Sector Unión La Paz, calle 21 y la G, lote N° 7, Manzana 138, Barrio Atucucho, ya que el lote de terreno anteriormente medía 203 y en la nueva medición consta de 102.33m2, ruego realizar la medición correspondiente lo más pronto posible.

Por la favorable atención que se sirva dar a la presente desde ya anticipo mis agradecimientos.

Atentamente,


LUIS HUMBERTO PUSDA CHAMORRO
C.I. 040026571-6



COMITÉ PROMUEVAS DEL BARRIO "ATUCUCHO"

Creado con Resolución Ministerial N.- 00297 del 22 de Febrero de 1990 Y
Reformado mediante acuerdo Ministerial N.- 02935 del 10 de Noviembre de 1994
Construyendo juntos el poder comunitario

0343

SOLICITUD DE UNIFICACION DE LOTES

Quito 19 de marzo del 2011



Señores
Consultoría Independiente
Encargados del Proceso de identificación de los legítimos posesionario del barrio Atucucho
Presente


De mi consideración:

Por medio del presente El Comité Pro-mejoras Barrio Atucucho, nos permitimos solicitar de la manera más comedida se proceda a realizar los trámites pertinentes, para que se unifiquen los lotes N.- 7 Y 8 de la manzana N.- 138 a favor del señor PUSDA CHAMORRO LUIS HUMBERTO con cedula de identidad Nº 040026571-6 que se encuentran ubicados en el sector Unión La Paz del barrio Atucucho. Desde hace aproximadamente 23 años y que en el último censo 2007 -208 sale dos veces el mismo nombre, cuando en realidad es un solo terreno de 203.00 metros cuadrados.

Pedido que lo realizamos en razón que los mencionados lotes de terreno, estuvieron en posesión y habitados, por más de 23 años.

Atentamente


Luis Robles
PRESIDENTE DEL COMITÉ
PROMUEVAS



Yesid Pinchao
REPRESENTANTE SECTOR
UNION LA PAZ

M-138

lote 7

U LA PAZ



Quito 02 de Febrero del 2011

CARTA DE AUTORIZACIÓN

Yo Juana Leonor Condoy Nagua con cedula de identidad 170742131-7 autorizo por ser familiar a la Sra. María Elena Farinango Ayenla con cedula de identidad 170320846-0 propietaria del lote 8 manzana 140 a la construcción del segundo piso que se pase un bolado con la siguientes medidas de largo 5.80 (metros lineales) x 0.65 a mi lote 5 manzana 140 y pidiéndole encarecidamente que por favor se vuelva a medir los dos lotes el lote 5 y el lote 8 de la manzana 140 desde las columnas y se respete este mutuo acuerdo para el futuro o posteriores dueños.

Atentamente

Juana Leonor Condoy Nagua

C.I. 170742131-7

Juana Leonor Condoy Nagua

María Elene Farinango Ayenla

C.I. 170320846-0

María Elena Farinango Ayenla

S. U. Jca Pozo

MZ - 140

LT. 8.

MARIA FARINANGO.

Quito, 30 de marzo de 2011


Señor Ingeniero
José Chiza
CONSULTORIA INDEPENDIENTE
Presente

De mis consideraciones:

Reciban un cordial saludo. El motivo de la presente es para solicitarle de la manera más comedida autorice a quien corresponda se realice de nuevo la MEDICION Y VERIFICACION del lote de terreno cuya posesionaria es la Señora JAMI OTAVALO LUZ MARIA, portadora de C.I. 050044904-6, ubicado en el Barrio Atucucho, Sector Unión La Paz, Manzana 141, lote No. 06, debido a que el Colindante ha invadido mi lote, lo cual me perjudica con varios metros.

Segura de contar con una respuesta favorable, anticipo mis más sinceros agradecimientos.

Atentamente,



Sr. Luz María Otavalo

C.I. 050044904-6

30-03-2011

10:58

Quito, 29 de marzo de 2011

ING.

José Chiza

CONSULTORIA INDEPENDIENTE


De mis consideraciones:

Reciba un cordial y afectuoso saludo, a la vez deseándole el mayor de los éxitos en las funciones que muy acertadamente las dirige.

Por medio de la presente yo MARIA INMACULADA CUEVA PARDO portador de la cédula de identidad N° 110245942-5 me dirijo ante usted para solicitarle de la manera más cordial una nueva medición del lote de terreno ubicado en el Sector Unión La Paz, calle 17 entre la F y la, lote N° 12, Manzana 142, Barrio Atucucho, ya que el lote de terreno anteriormente media 214.98 y en la nueva medición consta de 214.98m², cabe recalcar que anteriormente era un solo lote y ahora se realizó la separación de lotes por tanto no puedo tener esas medidas. ruego realizar la medición correspondiente lo más pronto posible.

Por la favorable atención que se sirva dar a la presente desde ya anticipo mis agradecimientos.

Atentamente,



Maria Inmaculada Cueva Pardo
CI. 110245942-5

Quito, 29 de marzo de 2011

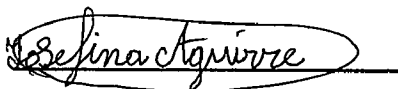
Señor Ingeniero
José Chiza
CONSULTORIA INDEPENDIENTE
Presente

De mis consideraciones:

Reciban un cordial saludo. El motivo de la presente es para solicitarle de la manera más comedida autorice a quien corresponda se realice de nuevo la MEDICION del lote de terreno cuya poseionaria es la Señora AGUIRRE SAAVEDRA MARIA JOSEFINA, portadora de C.I. 170347455-9, ubicado en el Barrio Atucucho, Sector Unión La Paz, Mz. 157, Lote No. 03, debido a que la superficie de dicho lote que consta en el LISTADO DEL BARRIO no es la correcta, el lote tiene una superficie total de 534 m², ya que según la medición reciente este lote se encuentra fragmentado en dos lotes de 199.54m² y 334.82m²

Segura de contar con una respuesta favorable, anticipo mis más sinceros agradecimientos.

Atentamente,



Sr. María Josefina Aguirre

C.I. 170347455-9

30-03-2011

17:08

0348


Quito 1 de Abril 2011


Ing. José Chiza

Consultoría

Yo, Sangucho Palomo María Beatriz con CI 050160359 moradora del Barrio A
tucucho, coordinadora de la manzana 19 de el Sector la campiña me dirijo a su
distinguida autoridad, para dar a conocer que en la manzana antes mencionada
luego de una reunión y revisión minuciosa tanto de nombres ,apellidos CI y metrajes
con todos los integrantes de la misma no existe ningún error al tipiar la
información es todo cuanto puedo decir en honor a la verdad.

Atte.


.....
Sangucho Palomo María Beatriz
CI 050160359-1

1-04-2011


Quito 29 marzo del 2011

0349

Señores

Consultoría Independiente


Presente

La presente tiene por objeto saludarles muy cordialmente, y a la vez solicitarles de la manera más comedida la rectificación de mis datos personales ya que ha ocurrido una confusión y se ha producido un error al transcribir mis nombres y mi numero de cedula en la lista preliminar de posesionarios del sector la escuela del barrio Atucucho

Mi LOTE es el numero 12, MANZANA- 44 SECTOR -LA ESCUELA

Mis nombres son María Celidonia Quillay Quillay numero de cedula es el 17908834-6 también adjunto la copia de mi cedula de ciudadanía. Agradezco de antemano la atención prestada y segura de contar con su respuesta favorable.

Me despido atentamente.



María Quillay

C.I. 17908834-6

30-03-2011

12:00

REPUBLICA DEL ECUADOR
SECRETARÍA NACIONAL DE REGISTRO Y CATASTRO

Registro CIVIL



CIUDADANIA NO. 170908834-6

QUILLAY QUILLAY MARIA CELIDONIA
CHIMBORAZO/RIOBAMBA/PUNGALA

25 NOVIEMBRE 1965

001- 0367 00733 F

CHIMBORAZO/ RIOBAMBA
LIZARZABURU 1984

L

0350

ECUATORIANA***** V1331V1221

SOLTERO

SECUNDARIA COMERCIANTE


TRINIDAD QUILLAY

MARIA CATALINA QUILLAY

QUITO 11/08/2009

11/08/2021

1635982



Quito, 29 de marzo de 2011


Señores
CONSULTORIA INDEPENDIENTE
Presente

De mis consideraciones:

Reciban un cordial saludo. El motivo de la presente es para solicitarle de la manera más comedida se realice la RECTIFICACION del número de cédula de identidad de la Señora GUARACA HIDALGO HILDA CARLINA, portadora de C.I. 170363556-3, posesionaria de un lote de terreno ubicado en el Barrio Atucucho, Sector La Escuela, Mz.108, Lote No. 10, debido a que existe un error de digitación.

Segura de contar con una respuesta favorable, anticipo mis más sinceros agradecimientos.

Atentamente,



Sr. Hilda Carlina Guaraca

C.I. 170363556-3

Teléf. 3 413-171

Rectificación

Quito, 29 de marzo de 2011


Señores
CONSULTORIA INDEPENDIENTE
Presente

De mis consideraciones:

Reciban un cordial saludo. El motivo de la presente es para solicitarles de la manera más comedida autorice a quien corresponda, se proceda a RECTIFICAR el nombre de la Señora CACUANGO QUILO MARIA AUGUSTA, portadora de C.I. 100091946-2, posesionaria del lote de terreno ubicado en el Barrio Atucucho, Sector La Escuela, Manzana 109, Lote No. 12, debido a que existe un error en la digitación.

Segura de contar con una respuesta favorable, anticipo mis más sinceros agradecimientos.

Atentamente,



Sra. Maria Augusta Cacuango
C.I. 100091946-2



0353

Quito, 30 de marzo del 2011


Ing.
JOSE CHIZA
CONSULTORIA INDEPENDIENTE
Presente.-

De mis consideraciones:

Por medio de la presente yo **ENRIQUEZ HERNANDEZ JOSE FABIAN** portador de la cédula de identidad N° **040062503-4** me permito dirigirme a usted, para solicitarle de la manera más cordial se me rectifique mi número de cédula ya que en el lista expuesta en el Sector está mal digitado, soy posesionario del lote de terreno ubicado en el Sector [La Escuela Lote 4, manzana, 144] con una superficie de 110 m2, debiendo indicar que ya se solicito dicha rectificación.

Por lo antes solicitado anticipo mis agradecimientos.

Atentamente,



ENRIQUEZ HERNANDEZ JOSE FABIAN
CI. 040062503-4


30-03-2011

14-35.

REPUBLICA DEL ECUADOR
 DIRECCION GENERAL DE REGISTRO CIVIL
 IDENTIFICACION Y CEDULAS
 No. 0354

CEDULA DE CIUDADANIA
 NOMBRE: FERNANDEZ JOSE JABIAN
 PROFESION: [illegible]
 FECHA DE NACIMIENTO: [illegible]
 SEXO: [illegible]
 LUGAR DE NACIMIENTO: [illegible]
 LUGAR DE EMISION: [illegible]
 FECHA DE EMISION: [illegible]

REN 0058725
 PCR



7

REPUBLICA DEL ECUADOR
 DIRECCION GENERAL DE REGISTRO CIVIL
 IDENTIFICACION Y CEDULAS
 No. 0354

CEDULA DE CIUDADANIA
 NOMBRE: FERNANDEZ JOSE JABIAN
 PROFESION: [illegible]
 FECHA DE NACIMIENTO: [illegible]
 SEXO: [illegible]
 LUGAR DE NACIMIENTO: [illegible]
 LUGAR DE EMISION: [illegible]
 FECHA DE EMISION: [illegible]



040062503-4

QUITO DM, MARZO 29 DEL 2011

Señor.

LEGISTICA DEL BARRIO ATUCUCHO

Manzana 165 lote 7/


Presente.

De mi consideración:

Yo, CAÑAR MIZHUERO ROSA VIRGINIA con cedula 1712867603 pido la rectificación del presente plano que revise que adolece de errores como los cuales mi apellido que esta CANAR y es CAÑAR y la medición que esta 141.04mt que debería ser 130.5mt por que de ancho tiene 8.70mt y de largo 15mt.

De antemano le agradezco corregir los errores que ha sufrido la medición de mi lote.

Atentamente,



CAÑAR ROSA
1712867603

En la cédula consta
CANAR.
da Bañas,
29-03-2011
15-27.

NG.

osé Chiza

CONSULTORIA INDEPENDIENTE


De mis consideraciones:

Reciba un cordial y afectuoso saludo, a la vez deseándole el mayor de los éxitos en las funciones que muy acertadamente las dirige.

Por medio de la presente yo **VITERI MINDA MONICA MARIA ISABEL** portadora de la cédula de identidad N° 170959738-7 me dirijo ante usted para solicitarle de la manera más cordial que en el listado consten todos mis nombres y apellidos ya que en el nuevo listado solo esta como **VITERI MINDA MONICA**, posesionaria del lote de terreno ubicado en el Sector Laderas del Cisne, lote N° 4, manzana 126 del Barrio Atucucho.

Por la favorable atención que se sirva dar a la presente desde ya anticipo mis agradecimientos.

Atentamente,


VITERI MINDA MONICA MARIA ISABEL
CI. 170959738-7

Recibido
31-03-2011

15:50

Quito, 31 de marzo de 2011

Comité Pro mejora
Presente:


Distinguidos señores:

Tengo la complacencia de dirigirme a usted por medio de ésta solicitud yo Pedro Auquilla Shuishi de numero de cedula 0601418700 para que se realicen los cambios adecuados en mi apellido que esta SUIISHI y debe estar SHUIISHI.

Junto a esta solicitud le adjunto mi copia de cedula para que verifique el error y para su posterior rectificación.

Le agradezco de antemano el tiempo prestado que tenga en la rectificación de mi apellido.

Atentamente



Pedro Auquilla Shuishi

do Escuela 169
24
Recibido Rectificado.
31-03-2011
COLO

14:43.

I 0358


REPÚBLICA DEL ECUADOR
 DIRECCIÓN GENERAL DE REGISTRO CIVIL
 IDENTIFICACIÓN Y CEDULACIÓN

CÉDULA DE CIUDADANÍA
 060141870-0


 APELLIDOS Y NOMBRES
 AUQUILLA SHUISHI
 PEDRO

LUGAR DE NACIMIENTO
 CUMBORAZO
 RIOBAMBA
 YARUQUES

FECHA DE NACIMIENTO 1959-12-04
 NACIONALIDAD ECUATORIANA


SEXO M Casado
 ESTADO CIVIL
 MANUELA
 BUÑAY




INSTRUCCIÓN: BASICA
 PROFESIÓN / OCUPACIÓN: CHOFER PROFESIONAL
 V4443V4422

APELLIDOS Y NOMBRES DEL PADRE: AUQUILLA CATALINO
 APELLIDOS Y NOMBRES DE LA MADRE: SHUISHI MARGARITA

LUGAR Y FECHA DE EXPEDICIÓN: QUITO 2011-02-14
 FECHA DE EXPIRACIÓN: 2021-02-14


 DIRECTOR GENERAL


 FIRMA DEL CEDULADO




Quito, 30 de marzo de 2011

ING.
José Chiza
CONSULTORIA INDEPENDIENTE

De mis consideraciones:

Reciba un cordial y afectuoso saludo, a la vez deseándole el mayor de los éxitos en las funciones que muy acertadamente las dirige.

Por medio de la presente yo **JOSE IGNACIO ARGOS MERIZALDE** portadora de la cédula de identidad N° 170470941-7 me dirijo ante usted para solicitarle de la manera más cordial se digne en corregir mi segundo nombres ya que se encuentra como **INGANCIO a IGNACIO** posesionario del lote de terreno ubicado en el Sector **Unión La Paz, calle 19, lote N° 10, Manzana 51, Barrio Atucucho.**

Por la favorable atención que se sirva dar a la presente desde ya anticipo mis agradecimientos.

Atentamente,



JOSE IGNACIO ARGOS MERIZALDE

CI. 170470941-7

José Chiza

IR ESTUDIOS E INVESTIGACIÓN

0360

CONSULTORIA INDEPENDIENTE

VERIFICACIÓN DE LEGÍTIMOS POSESIONARIOS DEL BARRIO: ATUCUCHO

PROCESO: AZDL-CDC-001-2010

LISTADO INICIAL - SECTOR: UNION LA PAZ

0600240469	HIPO JANETA LUIS PEDRO	51	1	295	296,77	COMPLETA
1101954269	ALVAREZ JIMENEZ JULIA	51	2	181	190,33	COMPLETA
1709159535	CONGACHA SULCA MARIA LETICIA	51	4	163	163,32	COMPLETA
1707408116	HERNÁNDEZ GALARZA ZOILA IRLANDA	51	5	216	113,64	COMPLETA
1707858914	RODRIGUEZ MARCILLO VICENTE JOSE	51	7	114	110,49	COMPLETA
1302460017	RODRIGUEZ ESPINAL RAMON TEOFILO	51	8	118	116,09	COMPLETA
1704299740	QUINCHUQUI CACHIMUEL SEGUNDO	51	9	104	102,20	COMPLETA
1707709417	ARGOS MERIZALDE JOSE IGNACIO → IGNACIO	51	10	99	101,95	COMPLETA
0602385015	TIXI TASAMBAY TOMAS	51	11	97	97,60	COMPLETA
1708343288	TITE GUALUNTUÑA MERCEDES JIMENA	51	12	103	100,64	COMPLETA
0500657317	CHANGO CHASILUISA MARIA ADELAIDA	51	13	101	103,08	COMPLETA
1714089339/1713915443	PALOMO CHASILUISA JOSE GUSTAVO / PALOMO CHASILUISA MARIA GLADYS	51	14	201	202,01	COMPLETA
1000943330	CONTERÓN PICUASI LUIS ANTONIO	51	16	200	103,04	COMPLETA
1704209970/ 1704771540	MANOSALVAS ARIAS JORGE EDUARDO/ AYALA RUIZ BLANCA MARUJA	51	18	203	197,35	COMPLETA
1712065380	CASPI GUALUNTUÑA JORGE WASHINGTON	51	20	104	100,15	COMPLETO
1707357883	CHULDE CHALAPU TERESA DE JESUS	51	21	132	133,86	COMPLETA

Los moradores del sector de Atucucho dentro del plazo de 5 días posteriores a esta publicación se podrán presentar cualquier observación o impugnación por escrito a la consultoría para su verificación, de no hacerlo se entenderá que esta lista ha sido aceptada y serán incluidos en la ordenanza y en el plano correspondiente.
2011/03/26

Quito, 29 de marzo de 2011


Señores
CONSULTORIA INDEPENDIENTE
Presente

De mis consideraciones:

Reciban un cordial saludo. El motivo de la presente es para solicitarles de la manera más comedida autorice a quien corresponda, se RECTIFIQUE el nombre de la Señora SUAREZ FOLLECO LUCILA MARIA DOLORES, portadora de C.I. 100049995-2 posesionaria del lote de terreno ubicado en el Barrio Atucucho, Sector Corazón de Jesús, Manzana 06, Lote No. 04, debido a que existe un error en la digitación.

Segura de contar con una respuesta favorable, anticipo mis más sinceros agradecimientos.

Atentamente,


+ 

Sra. Lucila María Suarez

C.I. 100049995-2

Teléf. 3411-614

No. hay error.

29-03-2011


12-39.

Quito, 30 de marzo de 2011

ING.
José Chiza
CONSULTORIA INDEPENDIENTE


De mis consideraciones:

Reciba un cordial y afectuoso saludo, a la vez deseándole el mayor de los éxitos en las funciones que muy acertadamente las dirige.

Por medio de la presente yo **MANUEL JESUS CABASCANGO** portadora de la cédula de identidad N° 170675669-7 me dirijo ante usted para solicitarle de la manera más cordial se digne en corregir el apellido paterno de mi esposa la señora **MARIA OLGA CACUANGO PIJAL** portadora de la cédula de identidad N° 100151674-7 el mismo que en el listado esta como **CACOANGO**, posesionarios del lote de terreno ubicado en el Sector Corazón de Jesús, calle 7, lote N° 3, Manzana 26, Barrio Atucucho.

Por la favorable atención que se sirva dar a la presente desde ya anticipo mis agradecimientos.

Atentamente,


MANUEL JESUS CABASCANGO
CI. 170675669-7

No hay error
31.03 - 2011

9:17-

INSTRUCCIÓN
NINGUNA

PROFESIÓN / OCUPACIÓN
QUEHACER DOMESTICOS

13133E1112

APELLIDOS Y NOMBRES DEL PADRE
CACUANGO JUAN

APELLIDOS Y NOMBRES DE LA MADRE
PUJAL MARIA

LUGAR Y FECHA DE EXPEDICIÓN
QUITO
2011-03-30

FECHA DE EXPIRACIÓN
2021-03-30

[Signature]
DIRECTOR GENERAL

[Signature]
FIRMA DEL CEDULADO

REPÚBLICA DEL ECUADOR

DIRECCIÓN GENERAL DE REGISTRO CIVIL
IDENTIFICACIÓN Y CIRCULACIÓN

CEDULA DE CIUDADANA

100181674-7

APELLIDOS Y NOMBRES
CARLIANGO PUJAL
MORA BLA

LUGAR DE NACIMIENTO
CAYABAMA

FECHA DE NACIMIENTO 1964-05-11

NACIONALIDAD ECUATORIANA

SEXO F

ESTADO CIVIL Casada

MANUEL J
CABASCANO CUASCOTA

HC-26-LT-3 Rectificar nombre. corazón de Jesus.

0364

Quito, 31 de Marzo del 2011

Ing.

José Chiza

CONSULTORIA

Presente

Reciba cordiales saludos

Yo Fabián Edilberto Chandi Castro con **CI: 171989761-1** como representante del Domicilio ubicado en La Planada del Cisne calle 27 y J lote 5 N 58-62

Solicito muy comedidamente sea rectificado el número de cédula puesto que está registrado mi nombre con la CI: **040060947-5** que le corresponde a mi padre Chandi Arcos René Arturo, presentamos la carpeta completa en la cual consta los datos antes mencionados.

Esperando la aceptación de la presente deseando que no exista inconvenientes desde ya le hago llegar mis agradecimientos

Atentamente



Sr Fabián Chandi

CI: 171989761-1

Planada.
Nz 68 ✓
lote 5.
31-03-2011

9:36

L

0365

REPUBLICA DEL ECUADOR
DIRECCION GENERAL DE REGISTRO CIVIL
IDENTIFICACION Y CEDULACION

CECULA DE CIUDADANIA No. 171989761-1

CHANDI CASTRO FABIAN EDILBERTO



PICHINCHA/QUITO/SAN BLAS

22 NOVIEMBRE 1984

REG CIVIL 007-A 0120 05044 M

PICHINCHA/QUITO

GONZALEZ SUAREZ 1985

REPUBLICA DEL ECUADOR
DIRECCION GENERAL DE REGISTRO CIVIL
IDENTIFICACION Y CEDULACION

CECULA DE CIUDADANIA No. 040060947-5

CHANDI ARCOS RENE ARTURO

CARCHI/BOLIVAR/GARCIA MORENO


08 JULIO 1960

REG CIVIL 001-2 0223 00441 M

CARCHI/MONTUFAR

GONZALEZ SUAREZ 1960

Juan Pedro Chandi



EQUATORIANA***** V5343V2222

SOLTERO

SECUNDARIA EMPLEADO PRIVADO

RENE ARTURO CHANDI

MARIA ESTELA CASTRO



QUITO

14/10/2004

14/10/2016

REN 1260332

Pch

PULGAR DERECHO

EQUATORIANA***** V1323V1222

NACIONALIDAD

DIVORCIADO

PRIMARIA JORNALERO

JUAN PEDRO CHANDI



MARIA BEATRIZ ARCOS

QUITO

13/09/2008

13/09/2020

FORMAS REN 0314427

PULGAR DERECHO

Quito, 31 de marzo de 2011

Señor Ingeniero
José Chiza
CONSULTORIA INDEPENDIENTE
Presente

De mis consideraciones:

Reciba un cordial saludo. El motivo de la presente es para solicitarle de la manera más comedida autorice a quien corresponda, se proceda nuevamente a la REVISION DE LA DOCUMENTACION del Barrio Atucucho, debido a que la Señora VEGA NAVARRO MARIA ROSARIO portadora de C.I. 170735049-0, es poseionaria del lote de terreno ubicado en el Sector Corazón de Jesús, Manzana 20, lote No. 07, entregó a tiempo la carpeta completa y su nombre no figura en el LISTADO DEL BARRIO.

Segura de contar con una respuesta favorable, anticipo mis más sinceros agradecimientos.

Atentamente,



Sra. María Rosario Vega
C.I. 170735049-0

si consta.
31-03-2011

4745

0367

Quito, 31 de marzo de 2011

ING.
José Chiza
CONSULTORIA INDEPENDIENTE

De mis consideraciones:

Reciba un cordial y afectuoso saludo, a la vez deseándole el mayor de los éxitos en las funciones que muy acertadamente las dirige.

Por medio de la presente yo **JACINTO RODRIGO ESPINOSA BLACIO** portador de la cédula de identidad N° 070202176-7 me dirijo ante usted para hacerle conocer que soy posesionario del lote de terreno que está ubicado en el Sector La Escuela, Calle 15, lote N° 16, manzana 155 del Barrio Atucucho, el mismo que en el nuevo listado consta con el lote N° 15, ruego de la manera más cordial se rectifique dicho error o se realice una nueva inspección para la confirmación de los datos correspondientes.

Por la favorable atención que se sirva dar a la presente desde ya anticipo mis agradecimientos.

Atentamente,


JACINTO RODRIGO ESPINOSA BLACIO
CI. 070202176-7

Si consta.

31-03-2011

15:09

Quito, 31 de marzo del 2011


ING. JOSE CHIZA
CONSULTORIA INDEPENDIENTE
Presente.-

De mis consideraciones:

Por medio de la presente me permito dirigirme a usted, para indicarle que en el listado publicado de los legítimos poseionarios, mi nombre **TONATO UGSHA JUAN PEDRO** portador de la cédula de identidad N° 170565011-5 poseionaria del lote de terreno ubicado en el Sector Unión La Paz, mz. 51, lote 15, con una superficie de 105 m2 no se encuentra registrado, ruego se digne verificar personalmente para aclarar el mal entendido y se realice una inspección, me he acercado a las oficinas de la Consultoría en la que me indicó que toda la documentación se encontraba completa y sin ninguna novedad e inclusive se ha firmado la declaración juramentada.

Por lo antes solicitado anticipo mis agradecimientos.

Atentamente,



TONATO UGSHA JUAN PEDRO
Ci. 170565011-5

completa ✓
31-03-2011

47202

Quito, 29 de marzo de 2011

Señor Ingeniero
José Chiza
CONSULTORIA INDEPENDIENTE
Presente

De mis consideraciones:

Reciban un cordial saludo. El motivo de la presente es para solicitarles de la manera más comedida autorice a quien corresponda, se proceda nuevamente a la REVISION DE LA DOCUMENTACION del Barrio Atucucho, debido a que la Señora REINA TUTALCHA MARIA CECILIA, portadora de C.I. 171067800-2, posesionaria del lote ubicado en el Sector Planadas del Cisne, manzana 77, (lote No. 01) entregó a tiempo la carpeta completa y su nombre no figura en el LISTADO DEL BARRIO.

Segura de contar con una respuesta favorable, anticipo mis más sinceros agradecimientos.

Atentamente,



Sra. María Cecilia Reina
C.I. 171067800-2
Teléf. 3 413-665

Si consta.

10:22 -
29-03-2011-

0370

Quito, 29 de marzo del 2011

Ing. José Chiza


Comité Promejoras Atucucho

Presente

Yo, Jose Francisco Aguirre con CI: 170685363-5 actual poseionario del **Lote 7 Mz 73 Sector Planadas del Cisne del Barrio Atucucho**, solicitamos a usted la explicación y posibles soluciones a los problemas por los que el lote antes mencionado no consta en el listado actual presentado en el Reten Policial del sector el Cisne Atucucho.

Por la atención prestada a la presente anticipo mis agradecimientos.

Atentamente



CI: 170685363-5

MZ-

30-03-2011

completo ✓

10:19

0371

Quito, 29 de marzo de 2011

Señor Ingeniero
José Chiza
CONSULTORIA INDEPENDIENTE
Presente

De mis consideraciones:

Reciban un cordial saludo. El motivo de la presente es para solicitarles de la manera más comedida autorice a quien corresponda, se proceda nuevamente a la REVISION DE LA DOCUMENTACION del Barrio Atucucho, debido a que los Señores GUTIERREZ MARCO GILBERTO, portador de C.I. 090341936-4 y Señora SOTO LIMA LUZ AMDA, portadora de C.I. 110056382-2 poseionarios del lote ubicado en el Sector Corazón de Jesús, manzana 05, lote No. 04, entregó a tiempo la carpeta completa y su nombre no figura en el LISTADO DEL BARRIO.

Seguro de contar con una respuesta favorable, anticipo mis más sinceros agradecimientos.

Atentamente,



Sr. Marco Gilberto Gutiérrez
C.I. 090341936-4
Teléf. 3 410-514

Completa

29-03-2011

10-112



0372

Quito, 29 de marzo del 2011

ING. JOSE CHIZA
CONSULTORIA INDEPENDIENTE
Presente.-

De mis consideraciones:

Por medio de la presente me permito dirigirme a usted, para indicarle que en el listado publicado de los legítimos poseionarios, mi nombre **JAIME OLGUER BURGOS CARVAJAL** portador de la cédula de identidad Nº 171158958-8 poseionario del lote de terreno ubicado en el Sector Planadas del cisne mz. 70, lote 3/ con una superficie de 208 m2 no se encuentra registrado, ruego se digne verificar personalmente para aclarar el mal entendido y se realice una inspección en el mencionado lote de terreno en el cual hay una construcción de 150m2, me he acercado a las oficinas de la Consultoría en la que me indicó que toda la documentación se encontraba completa y sin ninguna novedad e inclusive se ha firmado la declaración juramentada.

Por lo antes solicitado anticipo mis agradecimientos.

Atentamente,



Jaime Olguer Burgos Carvajal
CI. 171158958-8

Si^o consta.

Quito, 30 de marzo de 2011.

ING.
José Chiza
CONSULTORIA INDEPENDIENTE


De mis consideraciones:

Reciba un cordial y afectuoso saludo, a la vez deseándole el mayor de los éxitos en las funciones que muy acertadamente las dirige.

Por medio de la presente yo, **BASTIDAS SIMON** portador de la cédula de identidad N° 040003461-7 me dirijo ante usted para solicitarle de la manera más cordial se me realice una rectificación del número de mi cédula el cual estaba 04003461-7, pero el correcto es 040003461-7, soy propietario de el lote de terreno ubicado en el Sector Unión La Paz , Mz. 97 , lote N° 7 Barrio Atucucho.

Por la favorable atención que se sirva dar a la presente desde ya anticipo mis agradecimientos.

Atentamente,



BASTIDAS-SIMON
CI. 040003461-7

NO

0375

Quito, 30 de marzo del 2011


ING. JOSE CHIZA
CONSULTORIA INDEPENDIENTE
Presente.-

De mis consideraciones:

Por medio de la presente me permito dirigirme a usted, para indicarle que en el listado publicado de los legítimos poseionarios, mi nombre CARMEN DOLORES TORREZ portador de la cédula de identidad N° 100187700-8 poseionario del lote de terreno ubicado en el Sector La Campiña, mz. 149, lote 15, con una superficie de 205 m2 no se encuentra registrado, ruego se digne verificar personalmente para aclarar el mal entendido y se realice una inspección en el mencionado lote de terreno en el cual hay una construcción, me he acercado a las oficinas de la Consultoría en la que me indicó que toda la documentación se encontraba completa y sin ninguna novedad e inclusive se ha firmado la declaración juramentada.

Por lo antes solicitado anticipo mis agradecimientos.

Atentamente,



Carmen Dolores Torrez
CI. 100187700-8

Si consta.

30-03-2011

9:17

Quito, 30 de marzo del 2011

ING. JOSE CHIZA
CONSULTORIA INDEPENDIENTE


Presente.-

De mis consideraciones:

Por medio de la presente me permito dirigirme a usted, para indicarle que en el listado publicado de los legítimos poseionarios, mi nombre MARIA HERMANDINA GUERRERO MERINO portador de la cédula de identidad N° 110158854-7 poseionario del lote de terreno ubicado en el Sector La Campiña, mz. 149, lote 14, con una superficie de 191 m2 no se encuentra registrado, ruego se digne verificar personalmente para aclarar el mal entendido y se realice una inspección en el mencionado lote de terreno en el cual hay una construcción, me he acercado a las oficinas de la Consultoría en la que me indicó que toda la documentación se encontraba completa y sin ninguna novedad e inclusive se ha firmado la declaración juramentada.

Por lo antes solicitado anticipo mis agradecimientos.

Atentamente,



MARIA HERMANDINA GUERRERO MERINO
CI. 110158854-7

Si consta

0377

Quito, 30 de marzo de 2011


Señor Ingeniero
José Chiza
CONSULTORIA INDEPENDIENTE
Presente

De mis consideraciones:

Reciban un cordial saludo. El motivo de la presente es para solicitarles de la manera más comedida autorice a quien corresponda, se proceda nuevamente a la REVISION DE LA DOCUMENTACION del Barrio Atucucho, debido a que el Señor PAUCAR CHINLLI ANGEL ANIBAL, portador de C.171036630-1, posesionario del lote ubicado en el Sector Corazón de Jesús, manzana 07, lote No. 06, entregó a tiempo la carpeta completa y su nombre no figura en el LISTADO DEL BARRIO.

Segura de contar con una respuesta favorable, anticipo mis más sinceros agradecimientos.

Atentamente,



Sr. Ángel Anibal Paucar
C.I. 171036630-1

R. si consta.

30-03-2011

14:25.

Quito, 30 de marzo de 2011

0378

Señor Ingeniero
José Chiza
CONSULTORIA INDEPENDIENTE
Presente

De mis consideraciones:

Reciban un cordial saludo. El motivo de la presente es para solicitarles de la manera más comedida autorice a quien corresponda se proceda a realizar la VERIFICACION DE LA DOCUMENTACION de la carpeta correspondiente al lote ubicado en el Barrio Atucucho, Sector Laderas del Cisne, manzana 88, lote No. 22, que desde QUINCE AÑOS es posesionario el Señor ARIAS CACHIGUANGO LUIS ALFONSO, portador de C.I. 171055450-0, el mismo que posee la debida documentación que respalda lo dicho anteriormente, debido a que un familiar Señora MALDONADO MARIA LUCIA, estaba a cargo del cuidado de este lote, que por motivos de trabajo el POSESIONARO no podía radicarse permanentemente en su propiedad

Seguro de contar con una respuesta favorable, anticipo mis más sinceros agradecimientos.

Atentamente,



Sr. Luis Alfonso Arias.
C.I. 171055450-0

Doble posesionario

Quito, 29 de marzo del 2011


Señor.
JOSE CHIZA
CONSULTORIA INDEPENDIENTE
Presente.-

De mis consideraciones:

Por medio de la presente me permito dirigirme a usted, para indicarle que en el listado publicado de los legítimos poseionarios, mi nombre **CARMEN AMELIA AMBAS LUGMANA** portadora de la cédula de identidad N° 171825866-6 poseionario del lote de terreno ubicado en el Sector Corazón de Jesús, lote 15, manzana 10, con una superficie de 105 m2 no se encuentra registrado, debiendo indicar que por algunas ocasiones me acerque a las oficinas de la Consultoría en la que me indicó que toda la documentación se encontraba completa y sin ninguna novedad e inclusive se ha firmado la declaración juramentada

Por lo antes solicitado anticipo mis agradecimientos.

Atentamente,



CARMEN AMELIA AMBAS LUGMANA
CI. 171825866-6

Completo

30-03-2011

16:15

Quito, 30 de marzo de 2011

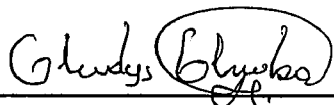
Señor Ingeniero
José Chiza
CONSULTORIA INDEPENDIENTE
Presente

De mis consideraciones:

Reciban un cordial saludo. El motivo de la presente es para solicitarles de la manera más comedida autorice a quien corresponda, se proceda nuevamente a la REVISION DE LA DOCUMENTACION del Barrio Atucucho, debido a que la Señora CHAMBA SOTO GLADYS PIEDAD, portadora de C.110307823-2, posesionaria del lote ubicado en el Sector Unión La Campiña, manzana 107, lote No. 12, entregó a tiempo la carpeta completa y su nombre no figura en el LISTADO DEL BARRIO.

Segura de contar con una respuesta favorable, anticipo mis más sinceros agradecimientos.

Atentamente,



Sra. Gladys Piedad Chamba
C.I. 110307823-2
Tele. 3 412-522

F. Documento de habitabilidad

*Recien. trajo
certificado
de posesión*

Quito, 29 de marzo del 2011

Señor.

JOSE CHIZA

CONSULTORIA INDEPENDIENTE


Presente.-

De mis consideraciones:

Por medio de la presente me permito dirigirme a usted, para indicarle que en el listado publicado de los legítimos poseionarios, mi nombre WILSON MARCELO MUEVECELA PUIN portadora de la cédula de identidad N° 1717635286 poseionario del lote de terreno ubicado en el Sector Laderas del Cisne, calle 28, lote 17, manzana 86, con una superficie de 106m2 no se encuentra registrado, debiendo indicar que por algunas ocasiones me acerque a las oficinas de la Consultoría en la que me indicó que toda la documentación se encontraba completa y sin ninguna novedad e inclusive se ha firmado la declaración juramentada

Por lo antes solicitado anticipo mis agradecimientos.

Atentamente,


WILSON MARCELO MUEVECELA PUIN
CI. 1717635286

Muevecela Puin Wilson Marcel
y otros:
Falta copias de cedula
de hermanos.
30-03-2011