

O



S

Valdez Valdez  
 Josebio  
 Mz 47  
 L. 1  
 La paz

Camden Macas L 5

Eugenio Morales

Telmo Vicente Davila Rodona

Mangano No. 471

Foto No. 21

Setor união do Paz

Casa N: 5879

Calle 19 - de 15 D

Calle 3. N 58 E

Atras de la casa

Hernan M. Gloria M.

Gloria M.

Macias

Hernan Macias

Maximo M.

Hernan Macias

M2 471  
106 3'

Antonia Macias

Dan Meriano E.

Antonia Macias

Manzana N° 112 Lote 3

Calle 19

Vicente Davila

383

Calle No 19

Sr. Maximo Macas

Sr. Hernan Macas

Manzana 47

Lote 5

Union la Paz

calle No 18

Sr. Tenesaca

Sra.  
Gloria  
Macas

Calle 20

Calle 19

Calle 18

Calle I →

→

→

MZ 47  
16 mts  
8

Antonio Urrea	
Jacinto Laureano	Diego Ramirez
Chulde chulde 13 mts	Edwin, Patricio Lara Espinoza
Mariano Estrella E hijos	

Calle J

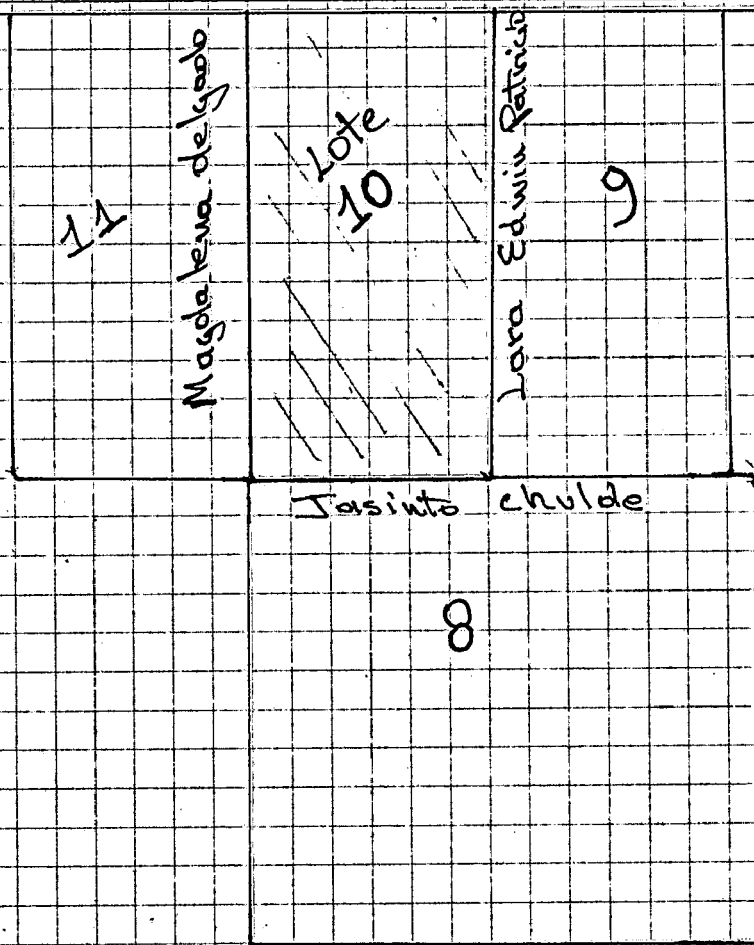
Sector Unión la Paz.

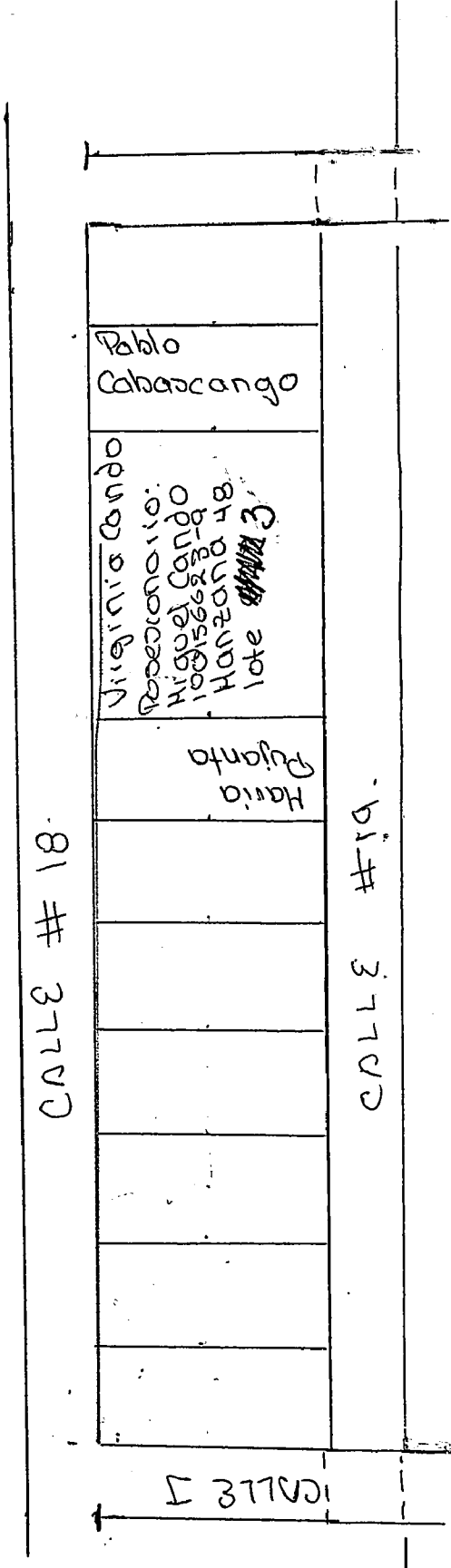
389

Nombre: Diego Bladimir Ramirez Unigarro

Manzana: 47 Lote: 10 Calle OE 15 E

Calle OE 15 E





CALLE # 18

CALLE # 19

Pablo Cabascango

Virginia Cando  
Propcionario:  
Higuel Cando  
100156623-9  
Manzana 48  
lote #3

Haria Pujanta

CALLE # 19

Norte

Calle Juan Montalvo

Propietario

Maria Pujuta Pujuta

N<sup>o</sup> CC: 1705763256

MZ: 48 / lote 4

Lote: 40E 58-144

Superficie: 207.0

ESTE

Yolanda ELIZABETH

Loarte Sanchez

MZ 48

Lote 6

OESTE

Maria Virginia Cando Chiza

MZ 48

Lote 3

Calle Pedro Vicente Maldonado<sup>Sur</sup>



Calle Juan Montalvo

Propietario  
Maria Angelita Pinduisaca Pinduisaca

Nº CC. 1706906821

MZ nº 48 Lote nº 7

Lote OE N 58 - N 58 128

Superficie

Señor de Alado  
URQUIZO PADILLA  
Bruno David  
48

SEÑOR NÚMAN CERVILLO LOBOS GUDYA

Nº 48

Calle: Manuelita Espino

La Paz  
Reten Policial

Calle Oc-15-E.  
Calle 18

Mz-418

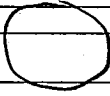


Csa N:58-120

Calle N.58.E

Calle J.

		Marta Codena	Lote ④ 10	Angela Qinduisa Co
	N		Fml. Toapanta Rodriguez	S
			○ Cesar Sumba	



calle J

N 58 E

Jose Manuel Cusacagua Aguirre

MANZANA 481

N. 58-10-1

10 de 137

OE 15 D

Calle 19

Alejandro Taxi

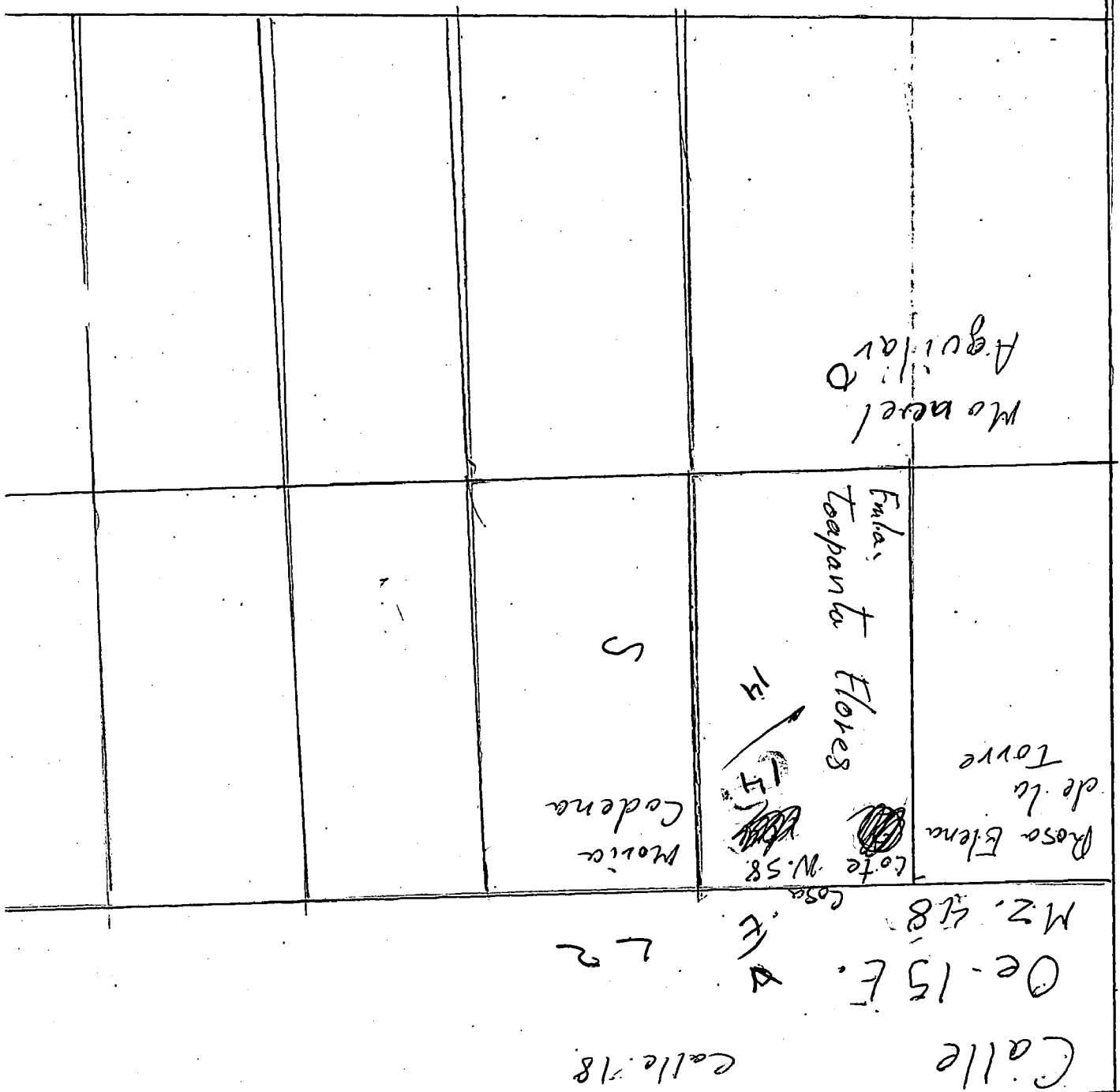
Rosa Elena de la Torre Carrasco

Carmen Flores

Carmen Flores

Calle J.

Calle N. 58 E  
N



Moorel Aguilar

Enlas Toapanta Flores

Cadena Moria

Rosa Elena de la Torre

Cote N. 58

M. 2. 48

0e-15 E.

Calle 18

L2

la Paz.  
Reten Policial

Jose Manuel Aguilar Cus Heguer  
sur HZ 48  
lote 13

Propietaria  
Rosaelena de la Torre Carrascal  
Nº C.C 100045436-1  
HZ: 48 lote 15  
Lote OE 15 E 122  
Superficie 102.00 m<sup>2</sup>.

Este  
Carlos Forpanta  
Serrano  
HZ 48  
lote 14

Calle Manuelita Espejo

Calle Juan Montalvo



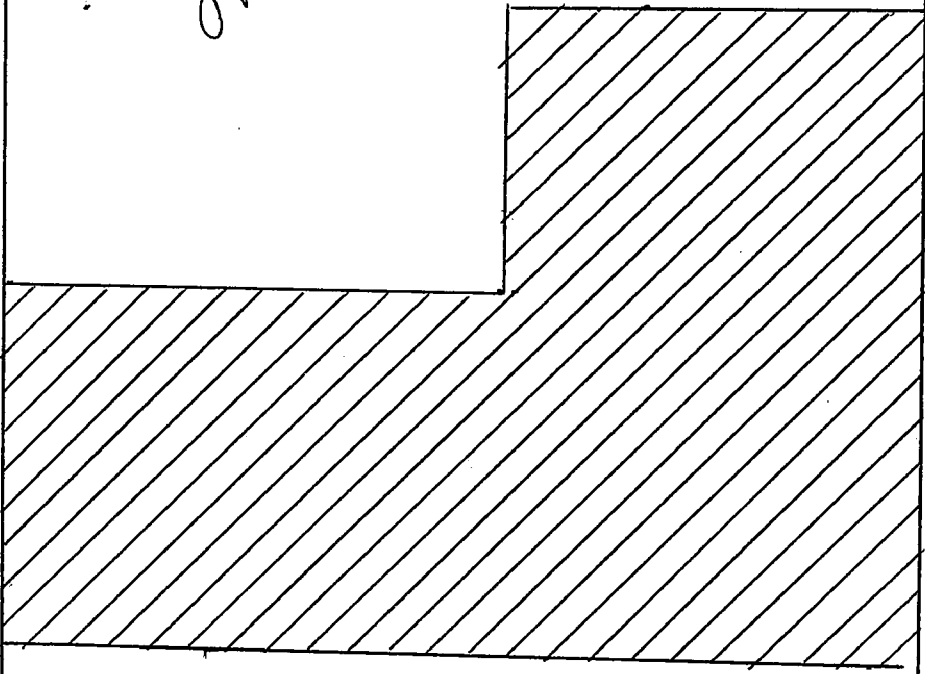
TANQUE EMAAP

JUAN BAUTISTA PINCHAO

VLADIMIR PINCHAO

YESID PINCHAO

CALLE 17



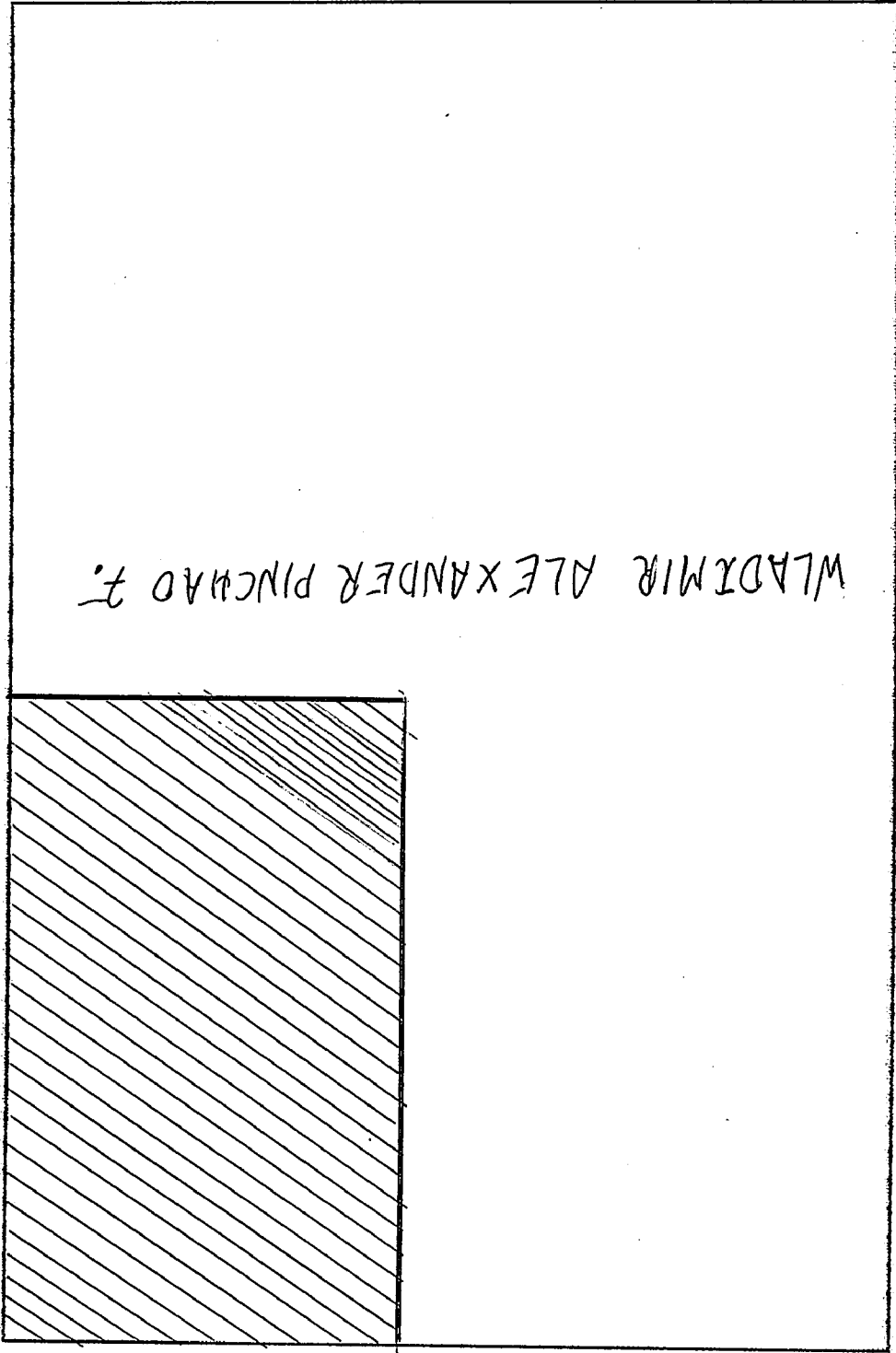
CLEMENCIA MORENO

SECTOR UNION LA PAZ Mz 49 Lt 2

YESSID PINCHAO

VLADIMIR ALEXANDER PINCHAO ?

TANQUES DE LA EMAP



JUAN PINCHAO

NORTE  
①

CALLE 18

YESID MANUEL PINCHAO  
ALEJAGAN

SONIA GALARZA

WLADIMIR PINCHAO



UNION LA PAZ  
M=49 LT 4

393

CLEMENCIA MORENO

JUAN PINCHAO



Sra Veronic Alexandra **ELZION**  
Armas Delgado MZ. 48 LOTE 4

PROPIETARIA.

María Rosa Cabascango Porote

N: C.C.

MZ. ~~48~~ 21

LOTE 5

MZ. 48  
LOTE 2.  
RETIEN POLICIAL DE ATUCUCHO.

Sra Florit. Pinho

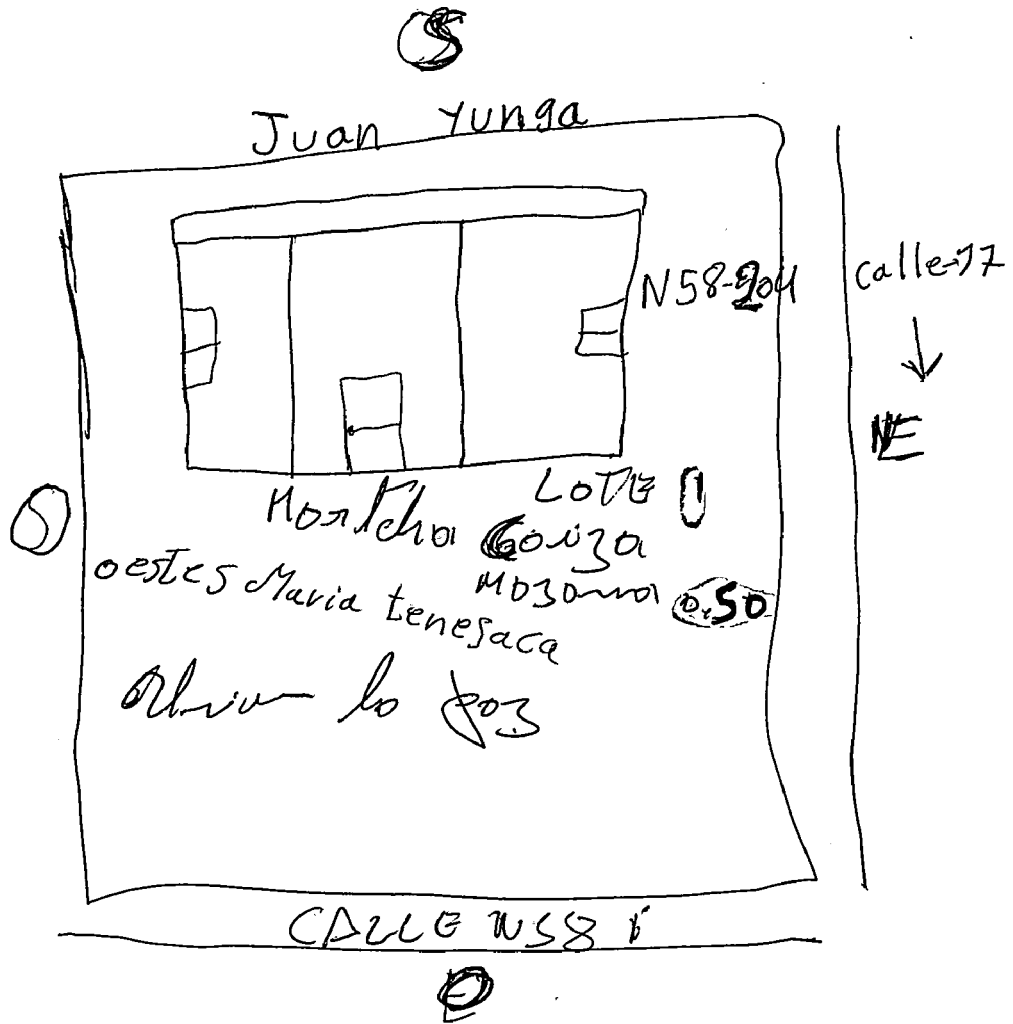
MZ. 48 LOTE 3

CALLE JUAN MONTALVO

SUR

SECTOR UNION LA PAZ

CALLE MANUELITA ESPEJO		CALLE JUAN MONTALVO	
CC: 130249822-3	MARISDOMINGA LOPEZ BENITEZ M249 LOTE 97	RETEEN DE ATUQUCHO	
	COLINDANTE REMIGIO CARASCAL	NSB-111	
OT NSB-11		MARI	



CALLE DE 16 @ LA 17

CALLE N 58H

SUR CALLE A



CASA DE JUAN YUNGA

MAZANA O. SO LOTE N



AL NORTE CALLE

AZ LINDEROS CON EL SK.

PATRICIO HERRERA.

UNION LA PAZ



H 2

CALLE DE 160' 14

CALLE N 58 A

CASA DEIS-46  
 LOTE MAZANA 50  
 UNION LA PAZ. POCISIONARIO  
 PATRACIO VARGAS LIMITES  
~~HERNANDEZ~~ SOR S R JOSE ROLO  
 AL NORTE SE PATRICIA  
 HERRERA ORIENTE RSK  
 ESTERLIN MALES

N 58 H

TA 2 Potasio Herrera



limites Oriente

Horio Zerepoca


lolo 5

MANZANA 250

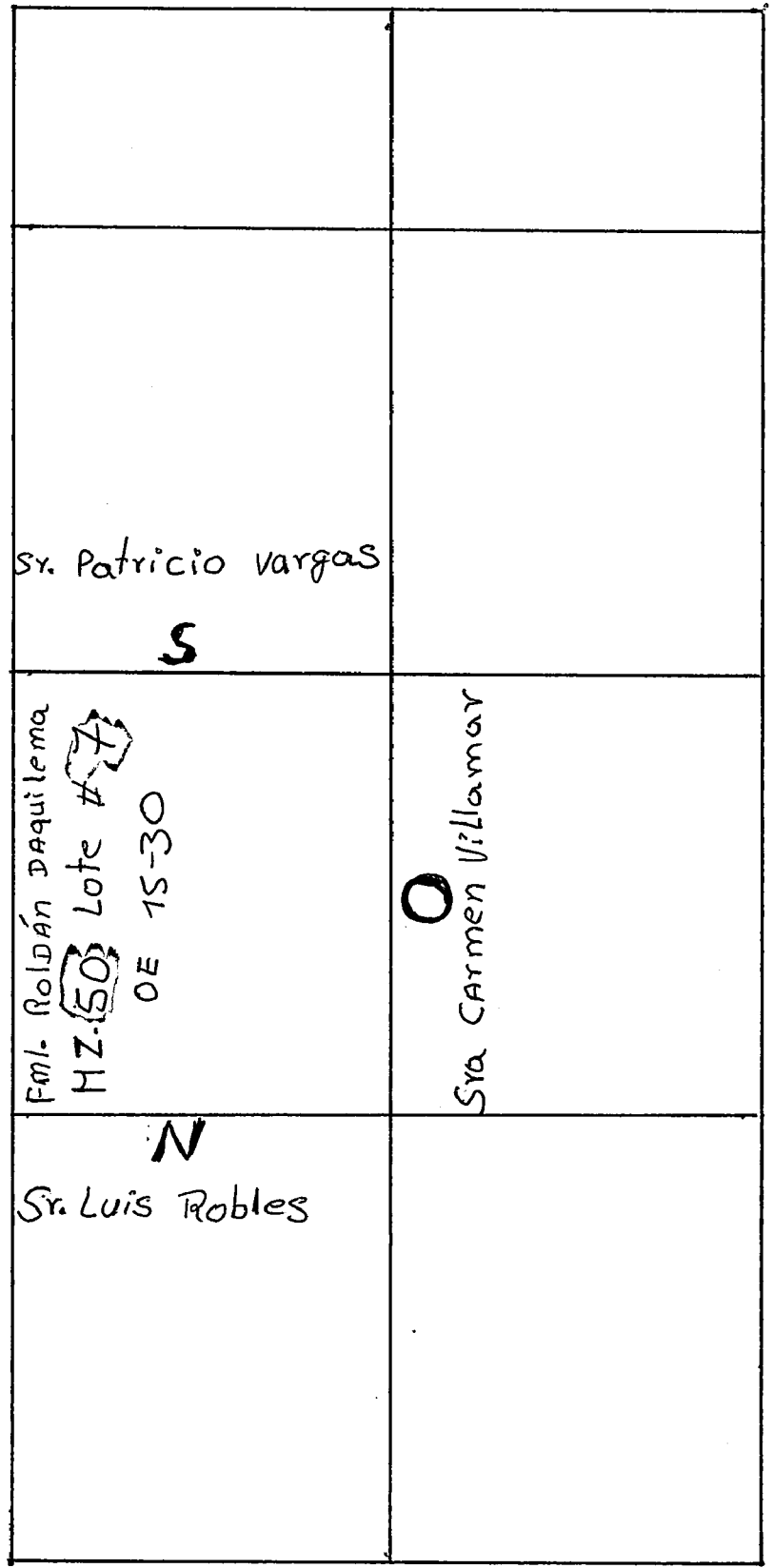
Potasio dargos Sur

Norte Juan KUTEN

Calle OE 16




CALLE MS8H



CALLE OE 15-138

Calle OE 15 E

sector union La PAZ



Calle OE 15 D

JOSE- ROLDAN  
NORTE

DUEÑA: VILMAR POZO CARMEN,

MANZANA:

MANSA NACSO

L. 7

ESTE.  
Segundo  
Albarrán.

OESTE.  
20115  
M/LES.

OE-15-735  
Lote Nro



CALLE # - N-58. SUR.



CALLE 19

7  
RUBI

Manzana 0-50

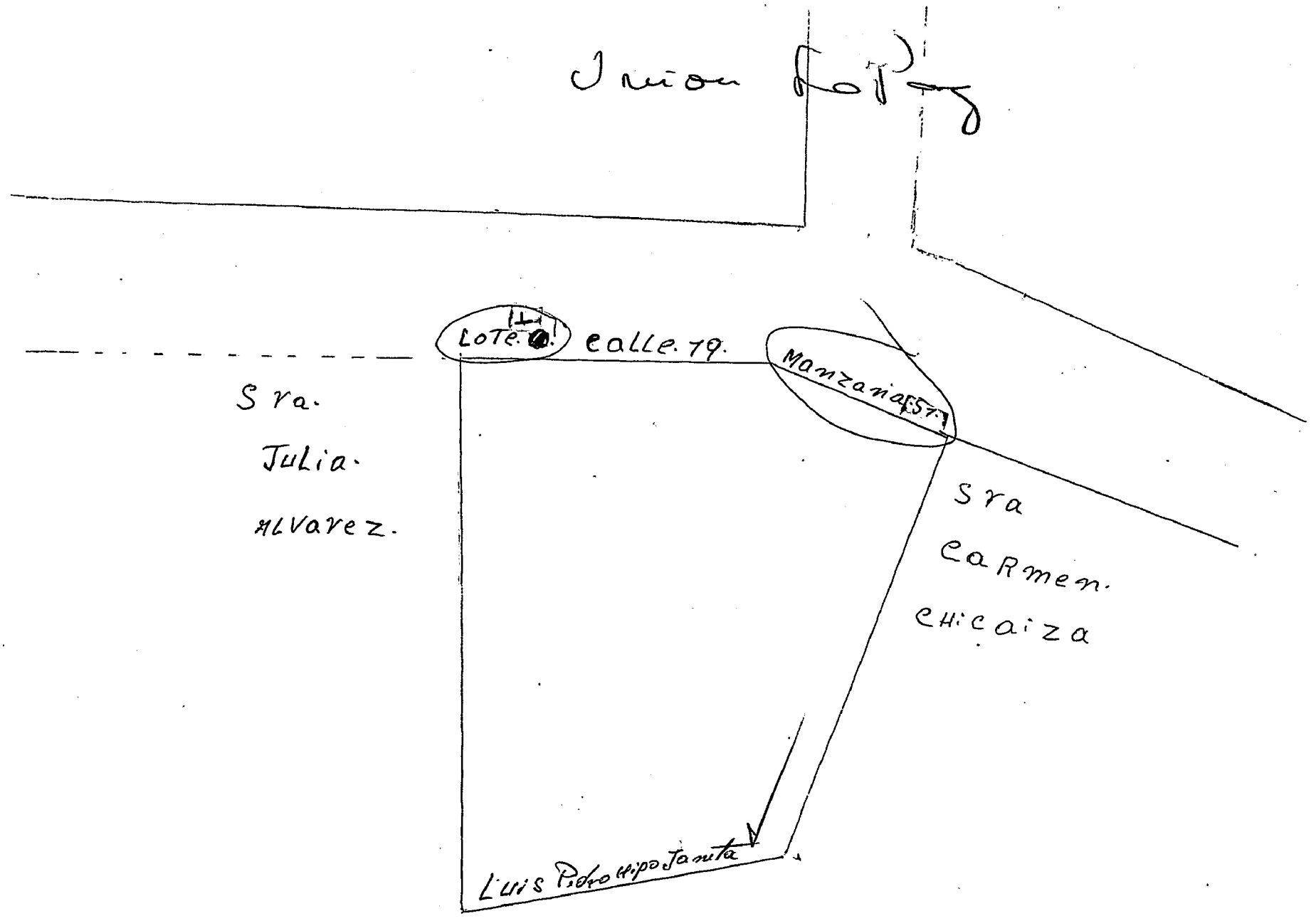
Fam. Albarrán

Mz. 00-50-10k 10  
Casa 58-2033  
0215D  
N58I  
Nº 58-201

Luis Robles

Marcelo Gualotuña

Union City



Sra.  
Julia  
Alvarez.

Lote 1

calle 79.

Manzana 57A

Sra  
Carmen  
Chicaiza

Luis Pedro Lopez Santa

Estadio

410



	Irlanda Carlos, Aragon
--	------------------------------

Vicente Rodriguez
----------------------

M251 Lote B V Rodriguez Ramon
---

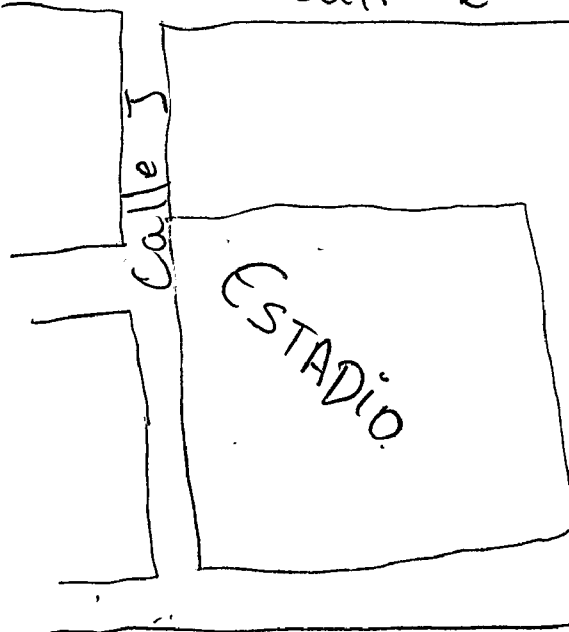
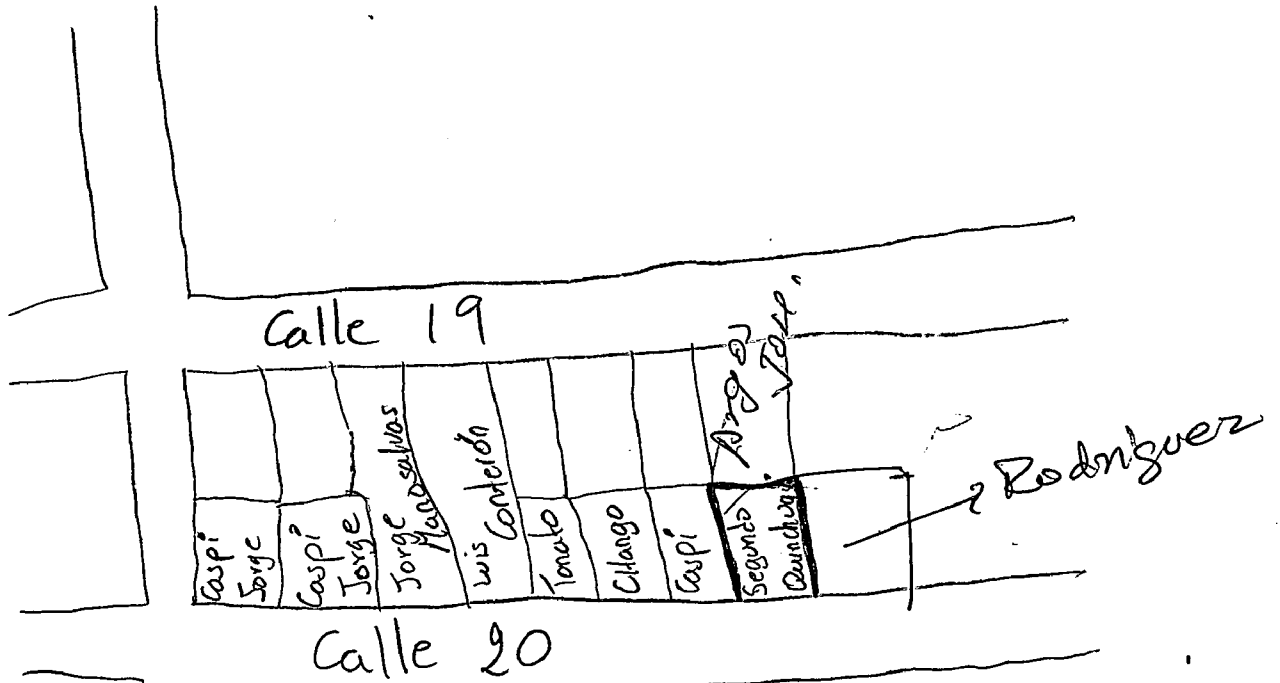
--

Gantera
---------

Calle J.

Calle 20

Calle 21



La Paz  
H2  
L.

Segundo Quiñchoy

CALLE N 58 E ANTES 3

SECTOR. UNION LA. PAZ

MZ. 057

LOTE. N. 12.

CASA N 58145

MONOBRO c/lo Socia

MARCELO XIMENA

TITE y VALERIA

AREA 103 M<sup>2</sup>S

CALLE O E 15 C ANTE 20

colindante

ADELHY DA CHANGO

TERRENO  
citado

MANUEL TIZIN

Segundo finchugu

colindante

Gustavo José Palomo Chasiluis

N. de cedula: 1714089339

Pedro Tonato

Medición 202,07 m.

Tomas Tixí

Rosa Guinehuquí

Calle Oe 15 D


Sector: Unión la Paz

Lote: 14

Manzana: 51

GUSTAVO PALOMO

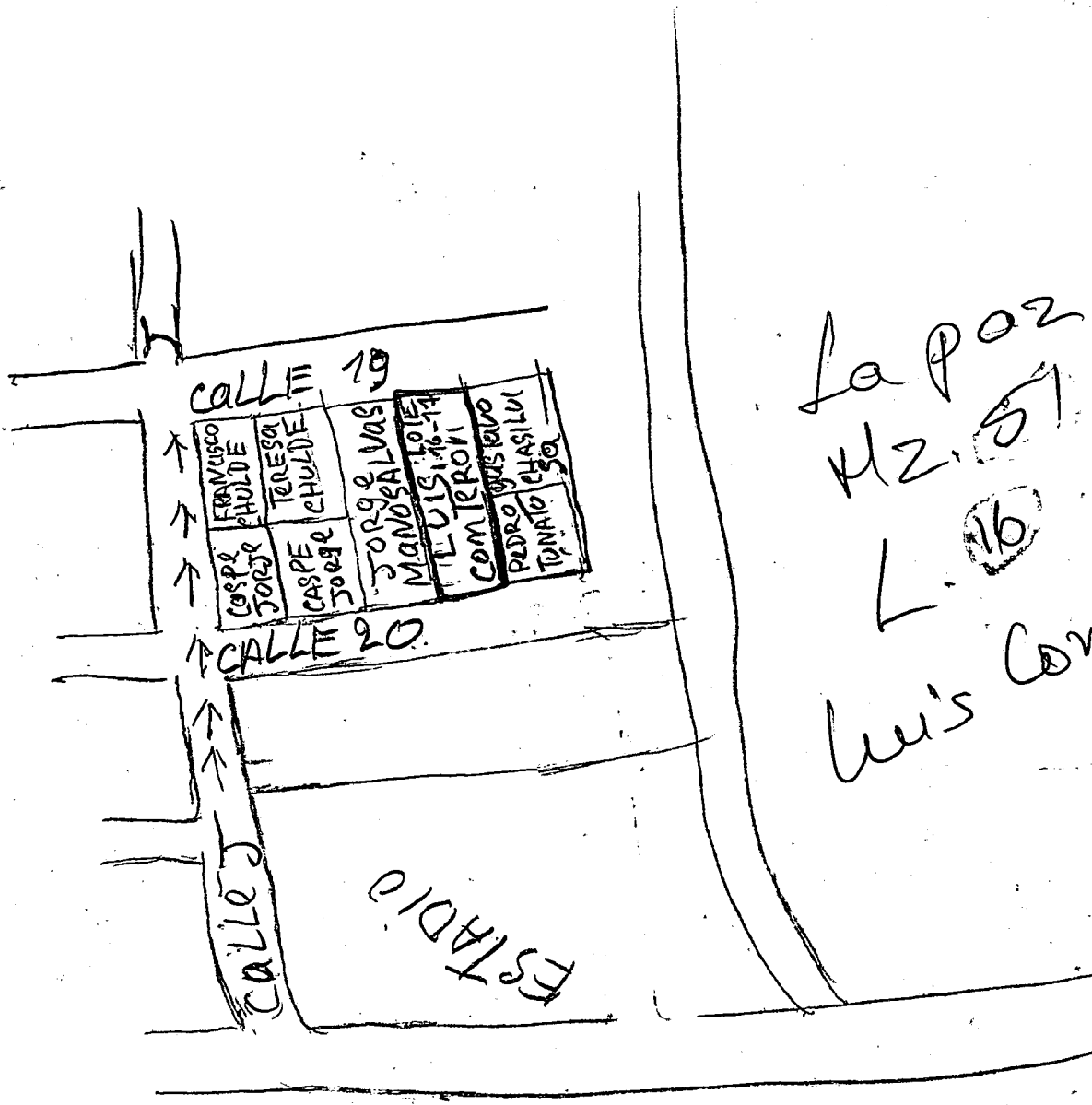
ROSA QUINCHUQUI



ADELKIDA CHAPGO

LOT: 13 MAPA: 51

UNION 1A PAR.



La Paz  
 H2. 51  
 L. 16  
 Luis Contron

ESTADIO



SECTOR. UNION. LA. PHZ.

MZ. 051

Lot8 N: 20

416

CASA N: 50705

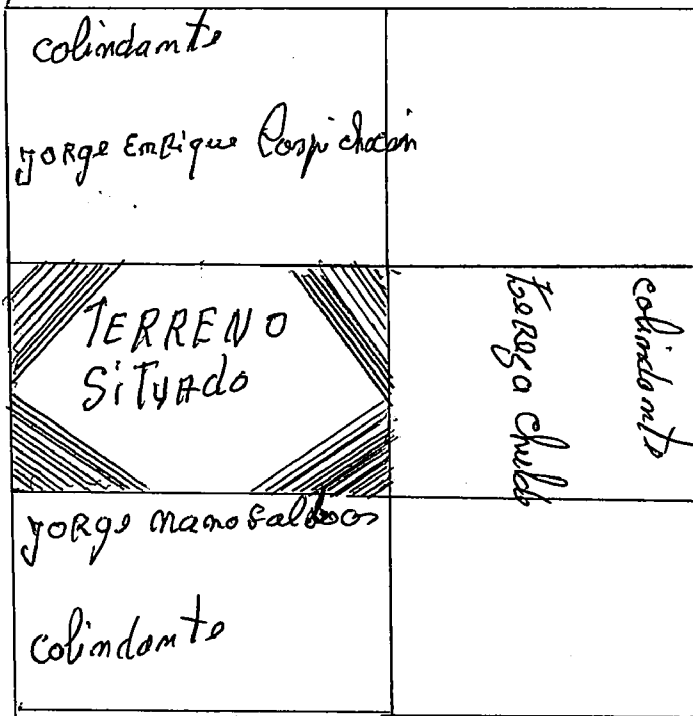
NOMBRE del socio

Jorge W Caspi Gualuntuna

AREA 103 Mts

CALLE N58E ANTES J

CALLE DE. 75.C ANTES 20



Getto  
de Paz

Sr. de Calles de Qui

M. 2-5

Sr. Francisco Chuloke

↓ T 445

Sr. Teresa Chuloke  
↓  
H2 (S)  
10k (E)

Sr. Jorge  
Manosubros

oe 15D

Galte 9

SECTOR, UNION, LA, PAZ,

MZ. 0.51

418

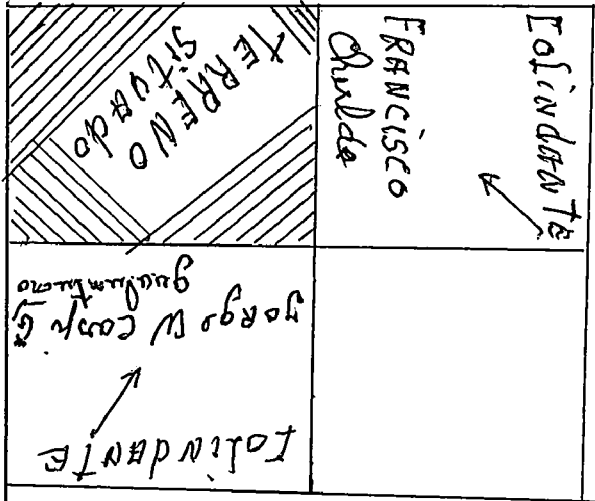
N: CASA 5897,

N: LOTE, ~~22~~ 22

Nombre del socio Jorge Enrique Caspi Chocón  
AREA, 776, M<sup>2</sup>


CALLE N 58 E ANTE LA J

CALLE. OE. 15 C ANTE LA 20



CALLE N 98 E

CALLE O 15 D



MARAS NO BOA  
CARLOS

MENDES Rocha  
Jose David

M 47

M 48

14		13
13		10
12		9
11		8
7		5
6	MANZANA 52	4 JOSE MENDES
3		LOTE # 2
INA 7	CHILISA	CARLOS NAVAS

CALLE 5

JORGE CASPI	MANZANA 51

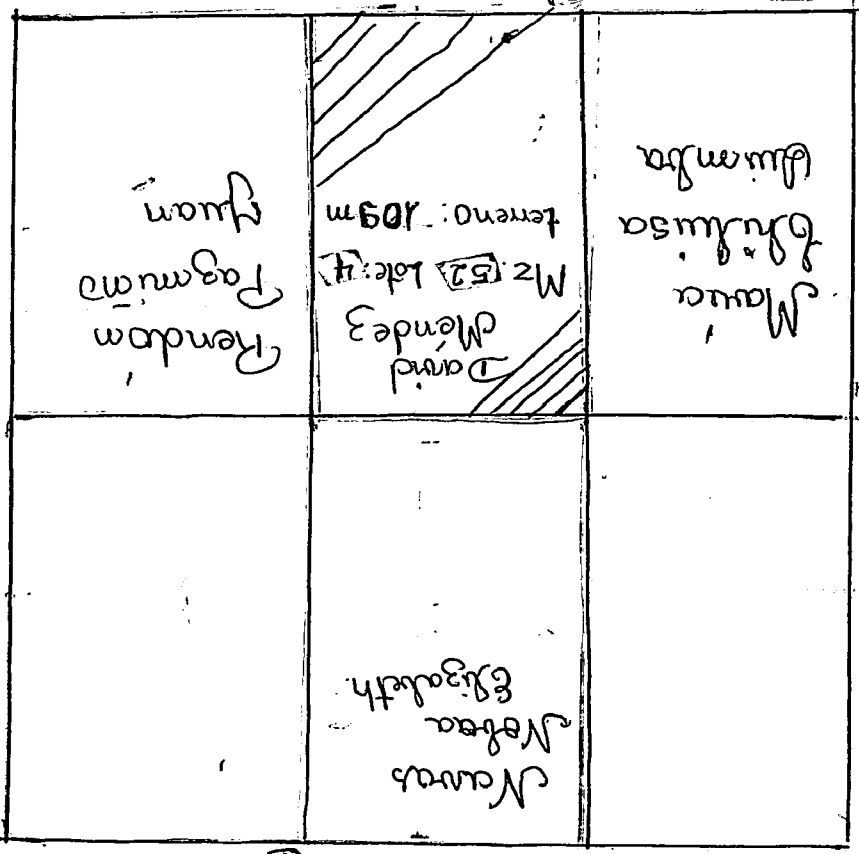
CALLE

20

	MARIA SECARRA


Unuon da Tag

Oe 15-D



N 58 E

Oe - 15 c

SEÑOR:

RENDON PAZMIÑO JUAN MANUEL

SECTOR: UNION LA PAZ

MANZANA 52 LOTE 05

SEÑOR:

TENELEMA MOROCHO MARIANO

LOTE 06

SEÑOR:

MENDEZ ROCHA JOSE DAVID

LOTE 04

SEÑOR:

RENDON PAZMIÑO JUAN MANUEL

SECTOR: UNION LA PAZ

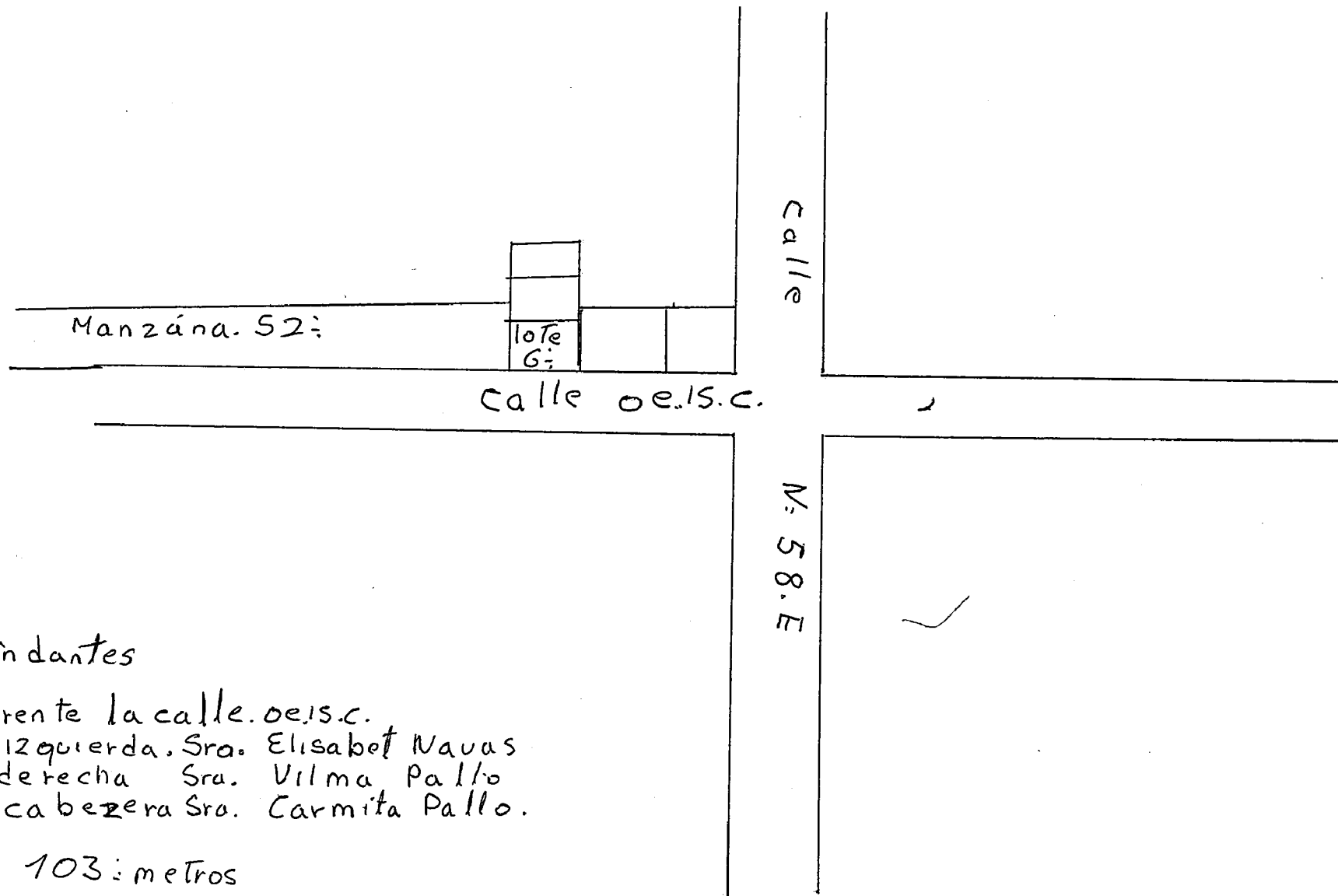
MANZANA [52] LOTE [05]

SEÑOR:

PALLO PALLO MIGUEL

LOTE 08

CALLE OE15D



Colindantes

al Prente la calle. oe. S.C.  
 ala izquierda. Sra. Elisabet Navas  
 ala derecha Sra. Vilma Pallo  
 ala cabeza Sra. Carmita Pallo.

Area 103: metros



SEÑORA:

PALLO DELGADO WILMA AMPARO

SECTOR: UNION LA PAZ

MANZANA 52 LOTE 07

SEÑOR:

PALLO PALLO MIGUEL

LOTE 08

SEÑOR:

MERINO VALLEJO RICARDO

LOTE 11

SEÑORA:

~~PALLO DELGADO WILMA AMPARO~~

~~SECTOR: UNION LA PAZ~~

~~MANZANA [52] LOTE [07]~~

SEÑOR:

TENELEMA MOROCHO RICARDO

LOTE 08

CALLE 20

SEÑOR:

PALLO PALLO MIGUEL

SECTOR: UNION LA PAZ

MANZANA 52 LOTE 08

SEÑOR:

PALLO DELGADO WILMA AMPARO

LOTE 07

SEÑOR:

RENDON PAZMIÑO JUAN MANUEL

LOTE 05

SEÑOR:

PALLO PALLO MIGUEL

SECTOR: UNION LA PAZ

MANZANA (52) LOTE (08)

SEÑOR:

ELIZALDE CORDOVA VICTOR HUGO

LOTE 09

CALLE OE15D



Mano a la PAZ

Calle 19  
C. Nogueras

N. Cosa 58-54

Mangrove 591

LOT 9

Momore

Ustor Hugo

Elizalde Bordova

Sta Ultima Palla

Miguel Palla

SR Marcelo Perez  
Bosillo Red.

CALLE. 19

M2 52  
L1 14

ALLE

CALLE. J

CALLE. 19

CARRANDE  
M2. 52

JOLIA DIVARREZ  
Bellman

LOTE. 11

HIP0

PRIND PAL

CALLE. K

UNION LA PAZ

ATUCUCHO

CALLE 19

NORTE

MZ 52 LOTE 14

FLIA. Sr. Manuel Maria Lopez  
Lumiquingq.

Sra. Maria Rosario Quingq.  
Lumiquingq.  
(Conyugue)

ESTE

MZ.  
LOTE .13

Sr. Juan Pailiacho.

Antes Calle I  
Calle. Eugenio Espejo

SUR

MZ. 52 LOTE 15

Sra Marina Noboa.

ESTE

Lote 12

CALLE 20

OESTE

## CROQUIS DE UBICACIÓN

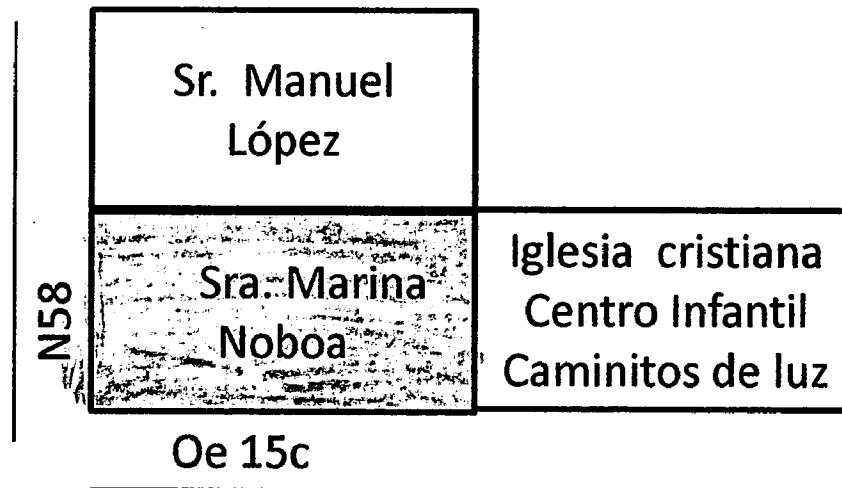
Propietaria: Sra. Marina Noboa Arteaga

Manzana : 52

Lote: 15

Calle: N58 Calle . Oe 15c Casa N58 – 09

Sector: Unión La Paz



PROPIETARIO:  
CARLOS DÁVILA

430

CALLE 21

FAMILIA: CORTEZ SECAIRA

MANZANA 53

LOTE: 2

Propietario:

Jose Manuel  
Ruiz Elizalde.

FAMILIA:

RUIZ CACAY.

CASA

De 15-39

De 15-B

285N?

CALLE 2

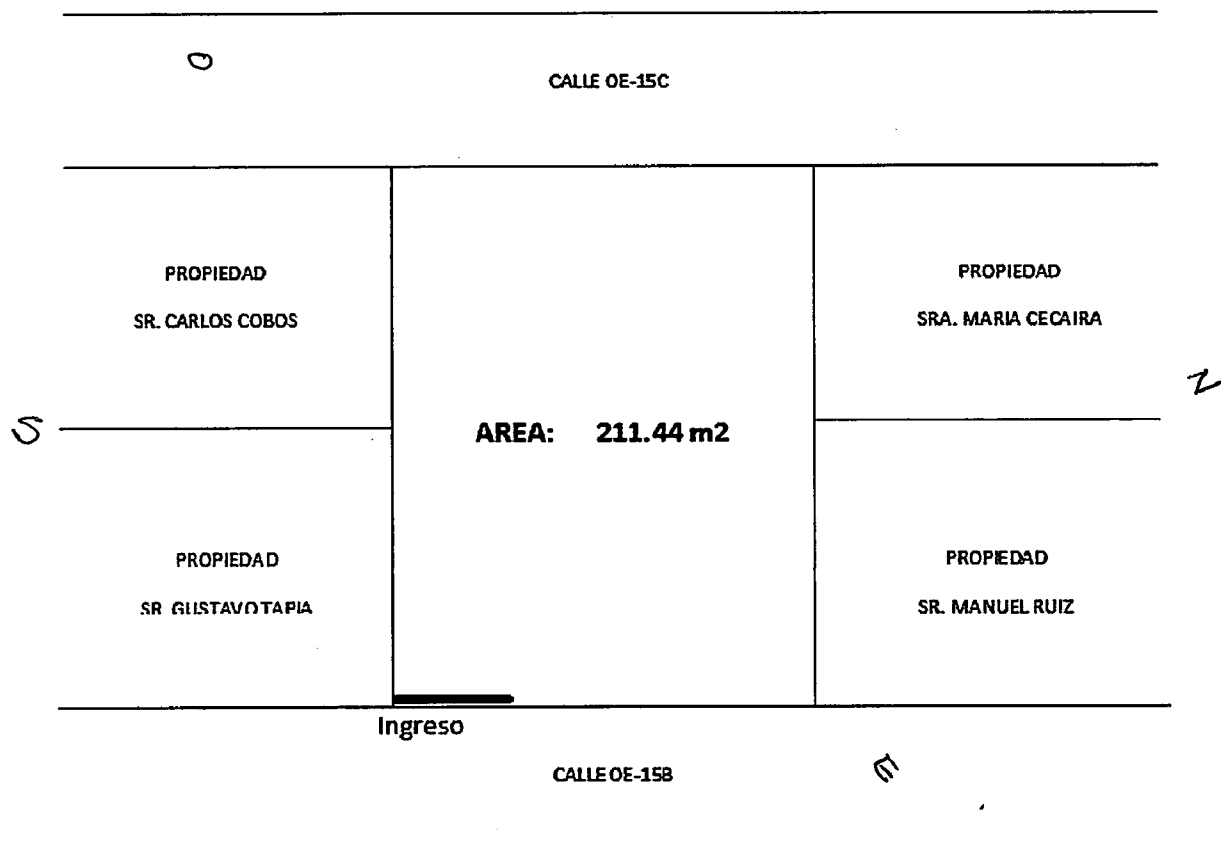
CANCHA DE FÚTBOL

**CROQUIS DE UBICACIÓN**

**Propietario:** Sr. Carlos César Dávila Tamayo

**Ubicación:** Manzana 53 lote #3

**Sector:** Unión La Paz





146 N 58 E

Qetsc

Sr: Carlos Cesar Davila Tamayo

linderante

Casa  
Carlos Cobos  
Acosta.

12153

linderante

Sr: Gustavo Armondo  
Garcia Topia.

linderante  
Sra: Angelica Acosta  
Cabrera.

58-60

Horizonta 53

146 N 58

Gustavo Armando García Tapia

Número de cedula: 171144214-3

Carlos Cobos

Medición: 20520

Aurora

Carlos Davila

Calle De 15 B

Sector: Union la paz

Lote: 406 (6)

Manzana: 53

146 N 58 E

434

Dec 15 C

58-46

Carlos Cobos

Acosta

N

linderon te

Casa

Angelica Acosta

Cabrera

14253

linderon te

Gustavo

Armando

Tapia

Armando

linderon te

Sra: Maria Carolina

Lara Espinoza

Monzono 53

146 N 58

CHANGOTASIG GALVEZ AURORA. M.Z #53

María Lara Espinoza

N

Changotasig  
Galvez Aurora

Mariana Simbaña

O

Gustavo Garcia

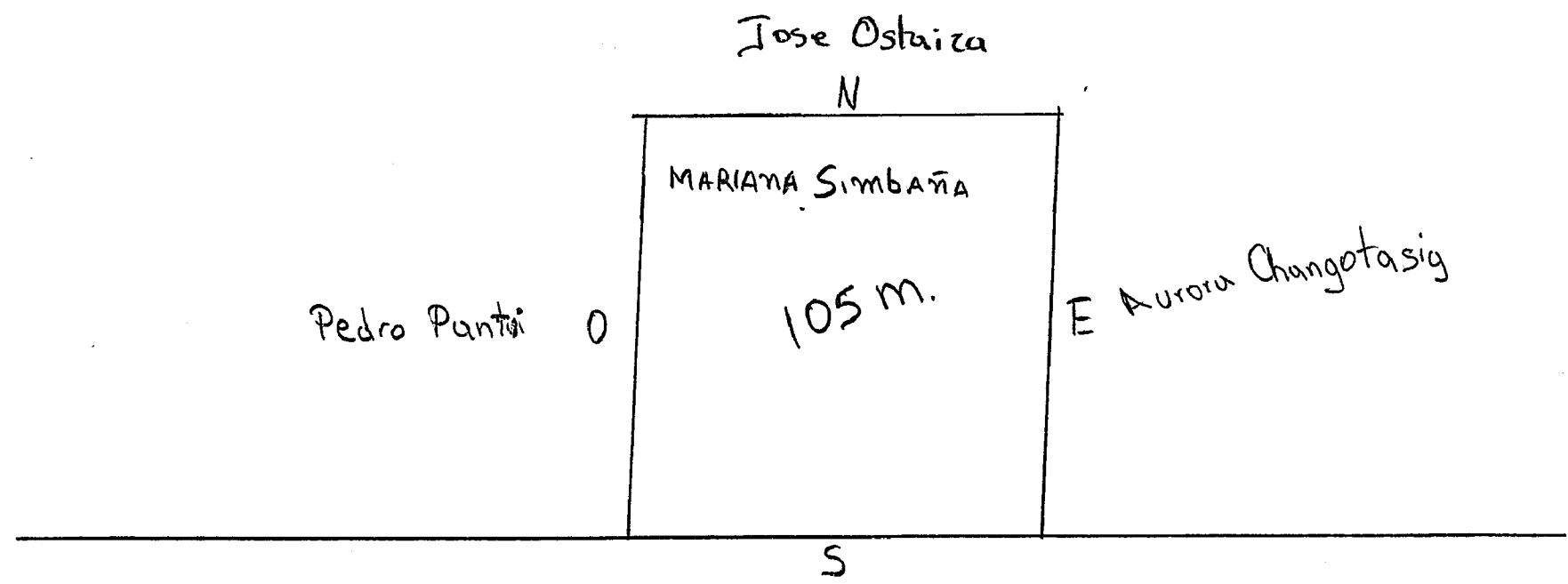
E

LOTE-9

105-m

CALLE-DE-15-B<sup>S</sup>

Marianu Simbaña Mz 53 Lote 10



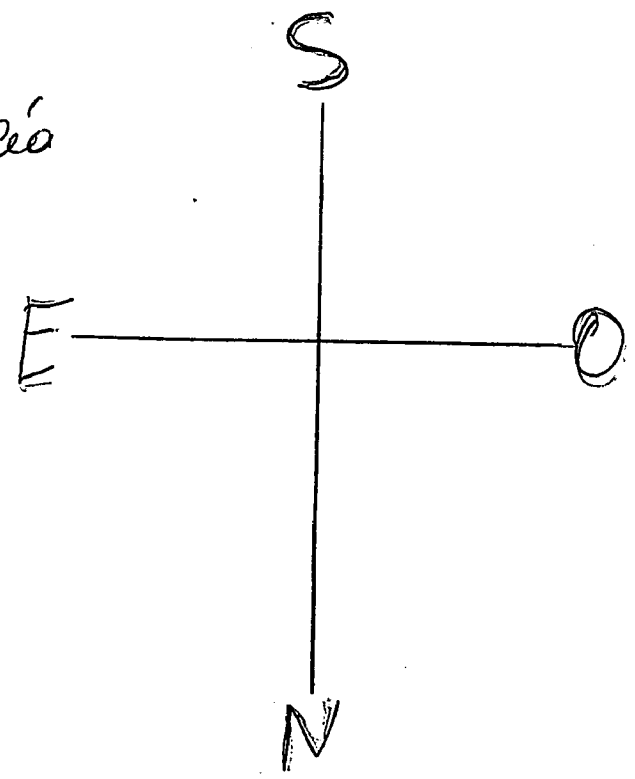
Calle O-E-15B

Sra. Mariana Simbana - Guichan

Sr. Pedro Pariti - Morodio

Sra. María Lara

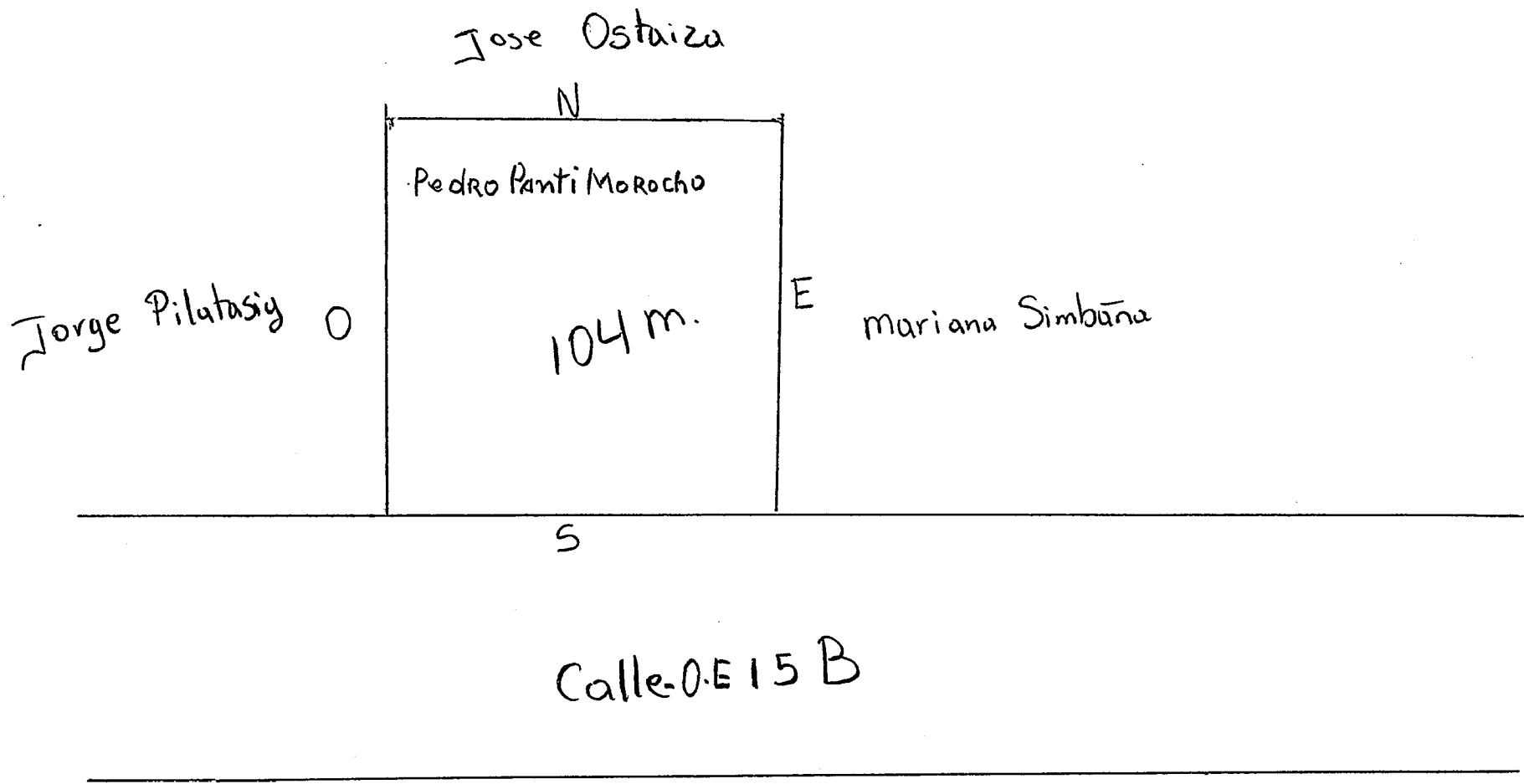
José Félix Estayza García  
M3-53  
LT #11  
Casa N-58-26.



Sra. Rosa Beatriz Loazatar

Sector "Unión-La paz - Antes calle #20 - Actual - Calle De. 156

Pedro Panti Morocho Mz 53 Lote 12



CALLE PRINCIPAL CALE N 58

FAMILIA CUASATARLOPEZ		FAMILIA ANDRADE
FAMILIA CRUZ	NOMBRE JORGE PILATASIS	FAMILIA PANTI

CALLE OE 15 B manzana 53 LOTE 13

SECTOR UNION  
LA PAZ

AREA 103,17 m<sup>2</sup>

TEMA

NOMBRE

CALIFICACION

LAMINA N°

ESCALA

CURSO

FECHA





439

N 58

JOSÉ FRANCISCO DE LA CRUZ		235,68 H2 53 Lote 14
JORGE PIEDRAGUI	JOSÉ OSTÁIZA	

Oe 15c.

SECTOR UNION LA PAZ

LOTE DE LA SEÑORA ROSA BEATRIZ CUASATAR LÓPEZ

H2: 53

LOTE N° 14

BARRIO AUCUCHO

1  
4 06 15B

6 SECTOR UNION 2A PAZ  
MANZANA #53

↖  
CALLE # 21 ↗

1 SUR  
4 N 58  
6 CALLE 1 I

440

<p>✓</p> <p>José Francisco de la Cruz</p> <p>sumtaxi</p> <p>M. 53 6157</p>	<p>Jorge Enrique</p> <p>Pilaris Songucho</p> <p>lote 13</p>
<p>Beatriz Guasata</p> <p>lote 14</p>	

↙  
NORTE

↘

CALLE # 20

NORTE

- HERMANO MIGUEL - OE. 15 B - - - -

Carlos Vicente  
Quishpe Carrasco

Sector: Unión La Paz  
Mz: [54]  
Lote: [1]  
Nombre: Segundo Edgar Tadeo  
Cedula: 100082206-2  
Telefono: 340-956

Casa del  
Niño

S

N. 58 E - Manuella - Espejo -

ESTE

GRAL Eloy Alfaro

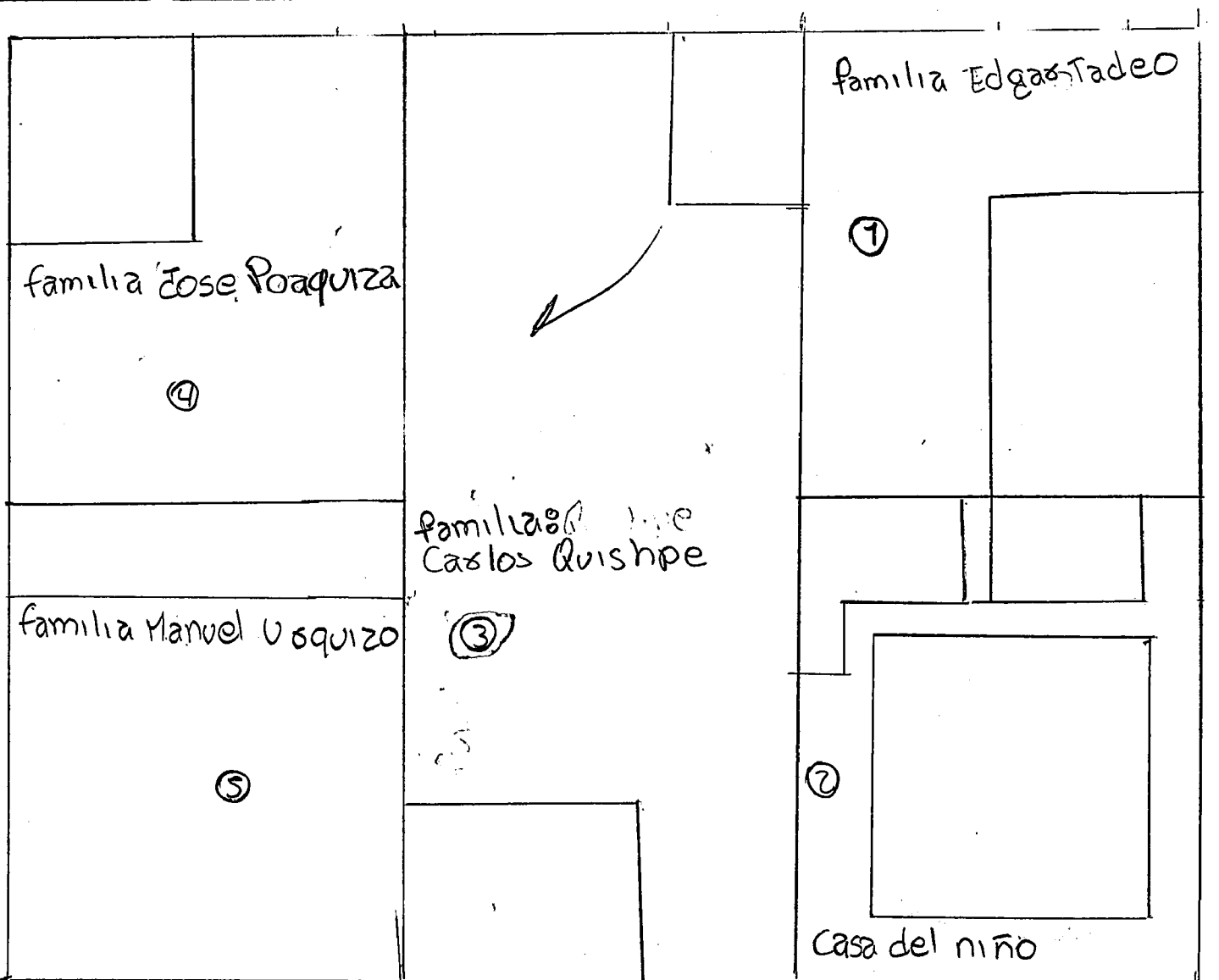
OESTE

SUR

Sector: Union La PAZ

Manzana 54

Calle Hermano Miguel



Calle ?

Calle Manvelita Espejo

Estadio  
de  
RUCUCHO

CAILE 7

CAILE 22

FAMILIA  
Quishpe

FAMILIA  
Uquizo

FAMILIA  
QUISAPE

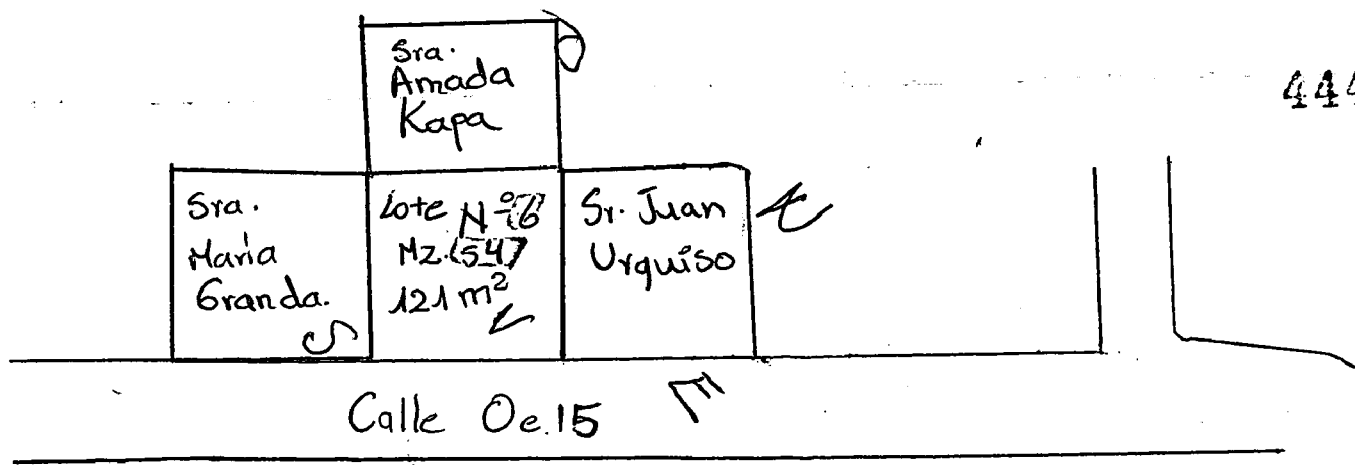
FAMILIA  
POAQUIZA  
DUCHI  
N-58-56  
H2 ~~547~~  
10e ~~4~~

FAMILIA  
Quimbamba

CAILE 21

443

444



Ana Cristina Herrera Manosalvas.

CALLE PRINCIPAL

Tobias Manosalvas

Jose  
Pozuiza.

Almada del Carmen  
Capa Guaman.  
Mz. 54  
Lote. 7  
104 mts.

Luis Granda

OE 15 B

Manzana #54 LOTE #8

Luis Granda Castellanos

CALLE - DE 15 B

N

Carlos Granda

O

Luis Granda Castellanos

112 metros

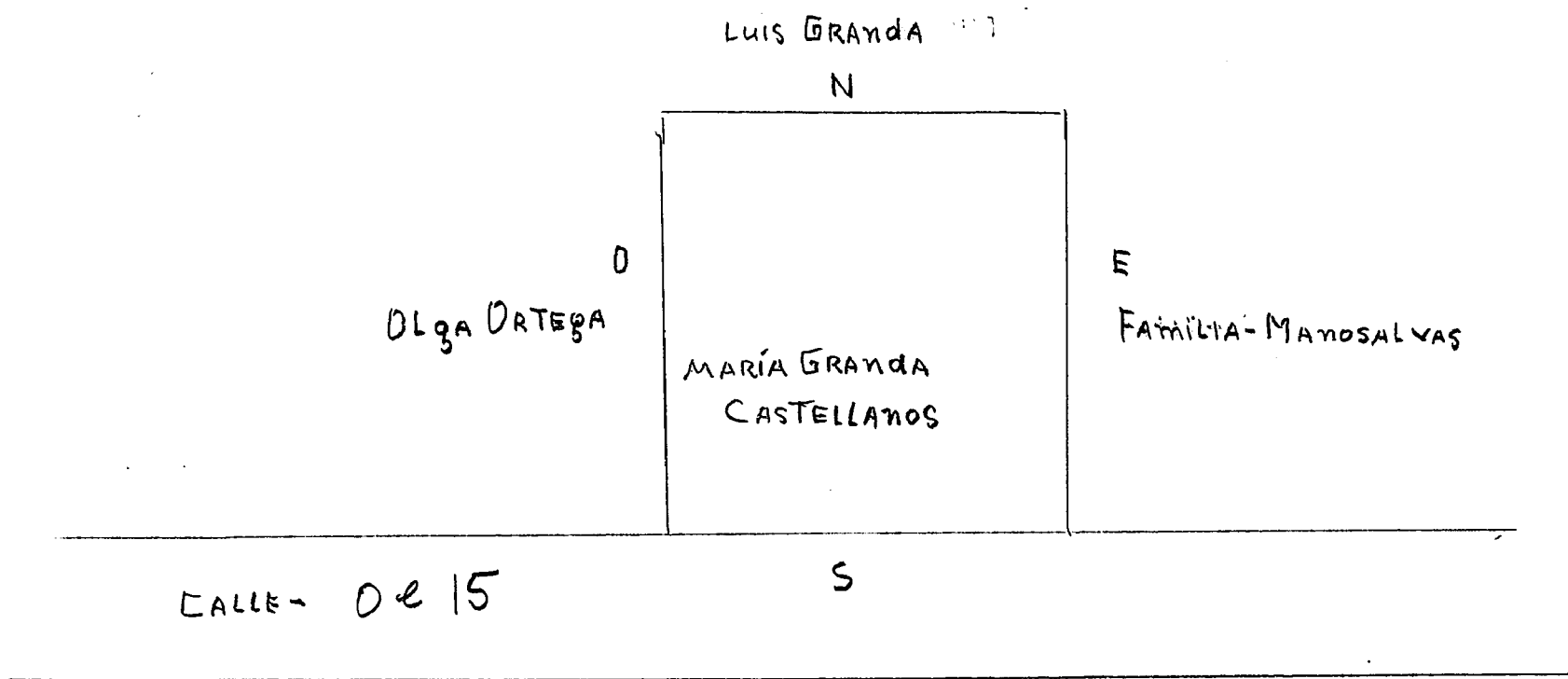
W

Amada Capa

S

María Granda





MANZANA #54 LOTE #9

MARIA GRANDA CASTELLANOS

447

OLGA ORTEGA

	lote 8.	
lote 11. Familia Estrella	Olga María <sup>F</sup> Ortega Solorzano. M2154 lote 10	María Granda Castellanos

02/15

449

Norte

Calle OE 15

Oeste

Oeste

Nombre: Fanny Elizabeth Urquiza Yumiceba

Familia: Urquiza Yumiceba

Familia Contero

Familia Ortega

Lote: ~~20~~ 21

Manzana: 54

Calle: 22 OE 15

Sur

Calle 12 OE 5

# Sector Union La Paz

450

Este


calte 0e-15 B

Manzana 54

Lote 12

María Carmen Guinatoa

170814921-4



Segundo

Rafael  
Nieto

Sur

Fanny

Elizabeth

Urquiza Norte

Yumiceba

Cesar

Contero

Deste

V. Paz

N

CALLE HERMANO MIGUEL  
DE ISB

RAFAEL  
NIETO

CARMEN  
QUENATORA

FANZ  
URQUIZO  
YUMISEBA

O

CALLE  
EUGENIO ESPEJO  
3723

N CASA N 58 11  
MANZANA 54  
LOTE 3  
CESAR  
CONTERO

F

DE IS  
CALLE GRAL. ELOY ALFARO

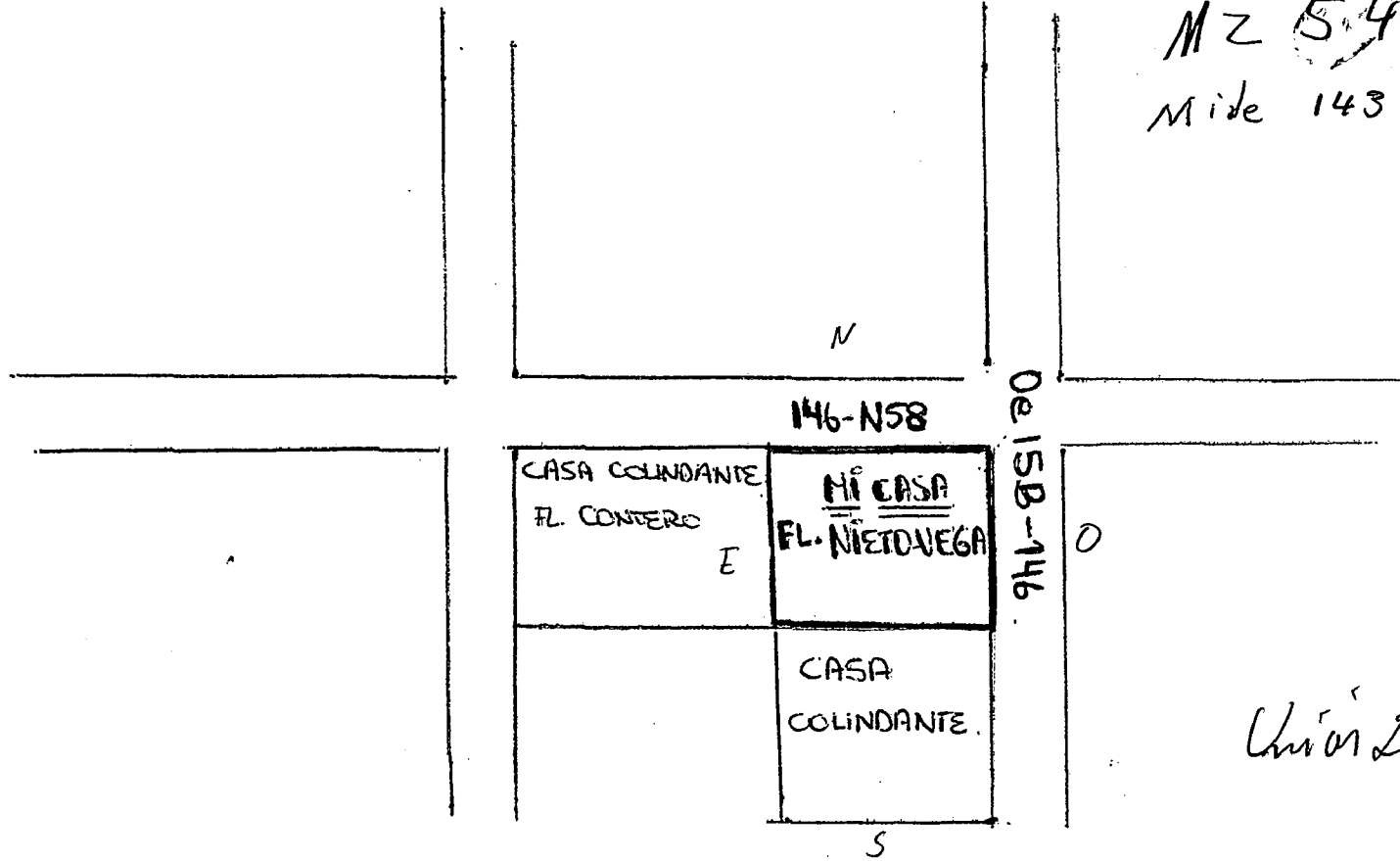
S

CROQUIS FAMILIA NIETO - VEGA

Lote 14

MZ 54

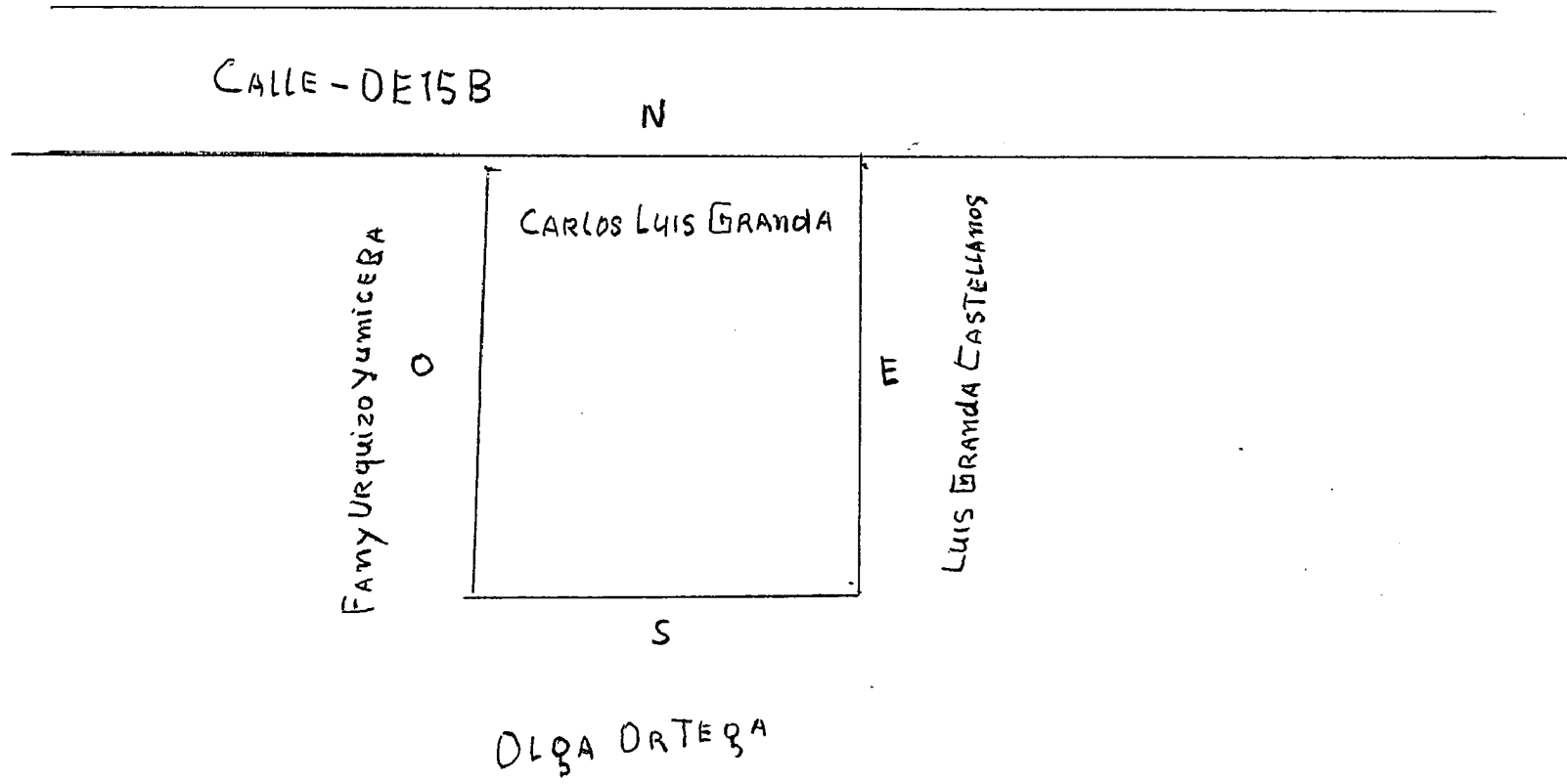
Mide 143



Unión La Paz

MANZANA #54 LOTE #15

CARLOS LUIS GRANDA



102 Radio

H2 55  
H 3

Linda Andrews

Casa Comunal

Calle casa N. 58-140

CALLE DE 15C



UNION LA PAZ

calle 20

Sr Milton Chipux	Mz 55 lote 4 Morales Chiluisa Jorge Enrique	Sr Ulvio Benavidez
---------------------	--	-----------------------

ESTADIO ATUQUCHO

455

Calle 5

Estadio  
Atreueho

Lote N° 6  
Jose Dias

Lote N° 5  
Gladys Marisol Flores

Lote N° 4  
Jorge Morales

Calle # 20

Atreueho "Sector Unión La Paz"

Manzana: 155

Lote: N° 5 N58-122

Gladys Navisol Flores

Cédula 171271189-2

Sector: Unión La Paz

Manzana N° 55

Calle 20

Tenelema Morochu  
Maria Teresa

Jose Alberto  
Díaz Ruíz

Flores  
Gladys  
Marisol

N° Lote 6  
\*

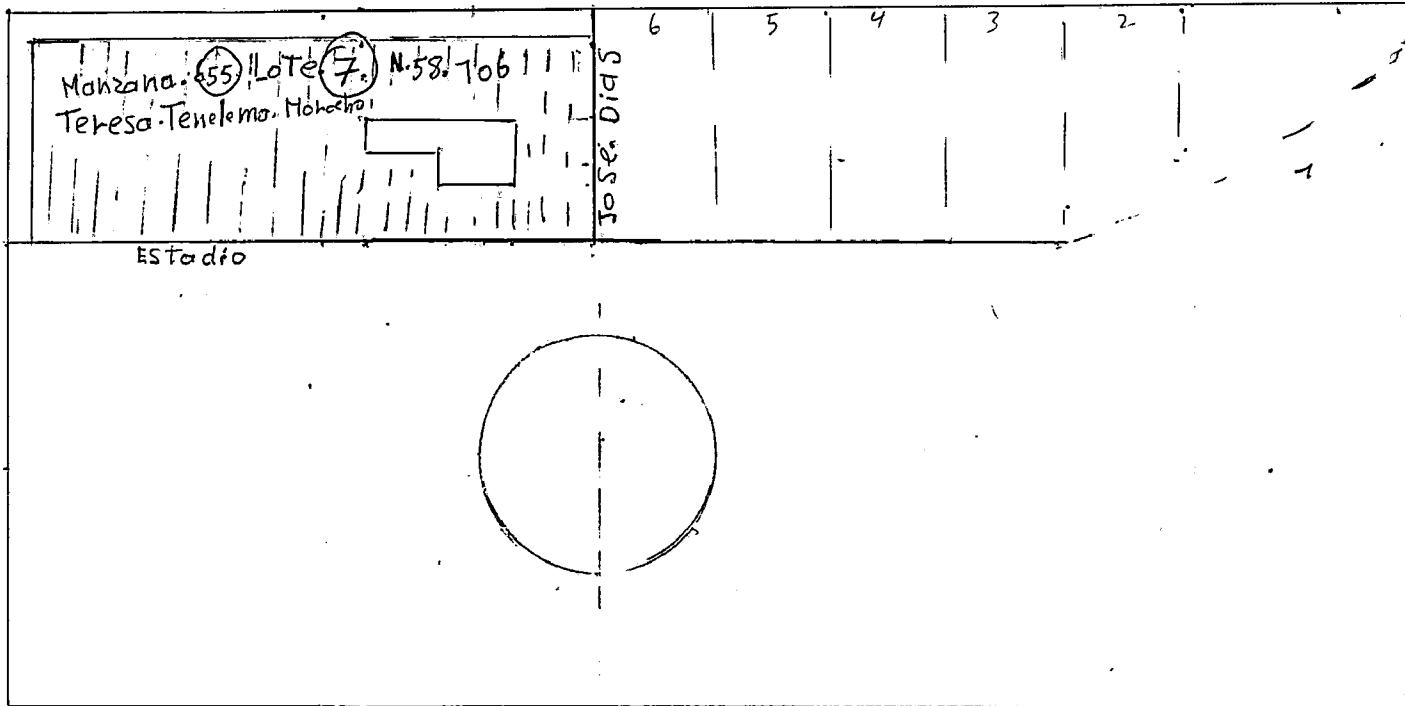
Calle J

Estadio  
Atucúcho

calle. 20

SECTOR. Unión. La. Paz

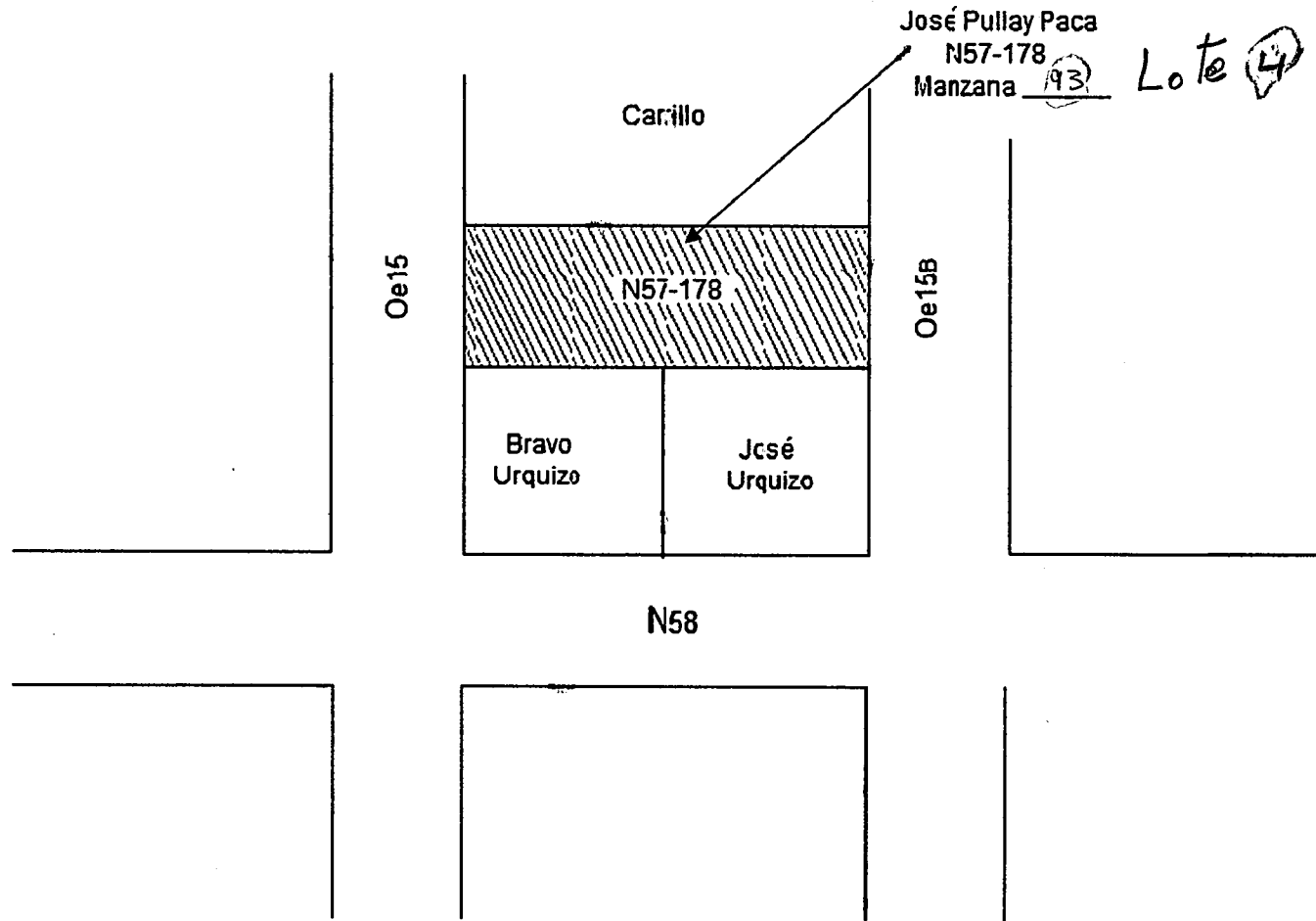
calle. J



Estado

JOSE DIAS

calle N. 22



José Pullay Paca

sector unian La Paz

Barrio Unión La Paz

calle: 21 OE 15 B


⊙ NOR

Mz: 93      Lote: 6

Fmlia: Luis Camas

Francisca Carrillo

Mariano Moracho



Lote: 7

José Camas

SUR

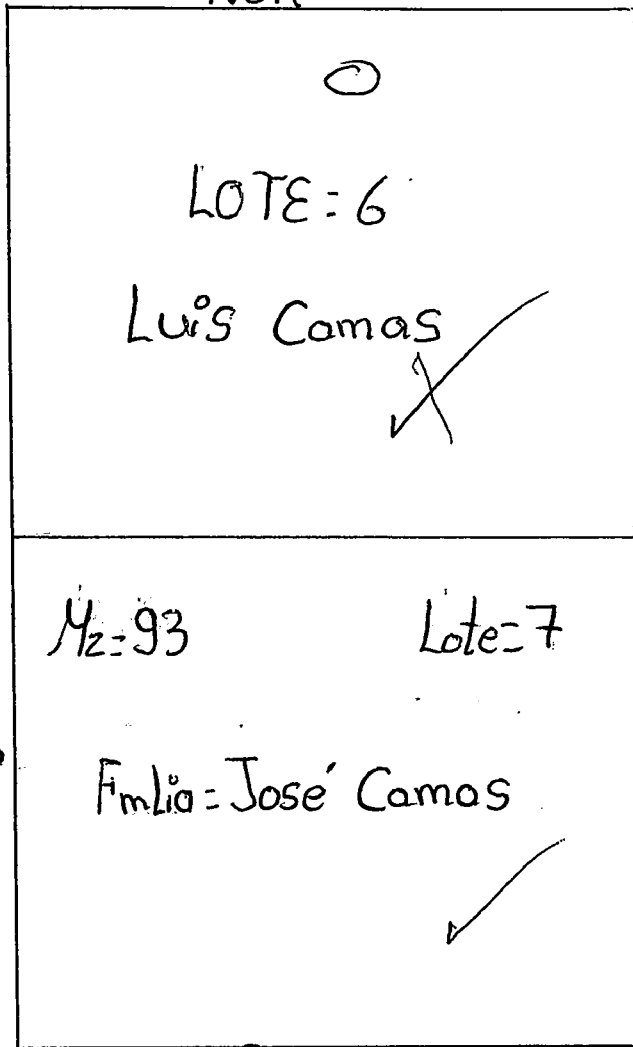
calle 22 OE 15

Barrio Unión La Paz

Calle: 21 OE 15 B

0415 B

NOR



Mariano Moracho

Francisco Carrillo

S

SUR

M

Calle 22 OE 15

0415

Unión ha paz

Oeste

Calle 21

No NS7-144  
med  
10-10

Segundo Velazquez

Sur

Martha  
Rebeca  
Herrera

Norte

Mariano

Name

Norte

Sur

Carmita Cano

M 931

L. 191

med  
10-30

Este

Calle 22



Manzana 93

Lote 10

462

Sector Union La. Pas

Segundo Velasquez V

Luz Mila Carmita Cano Gonzales

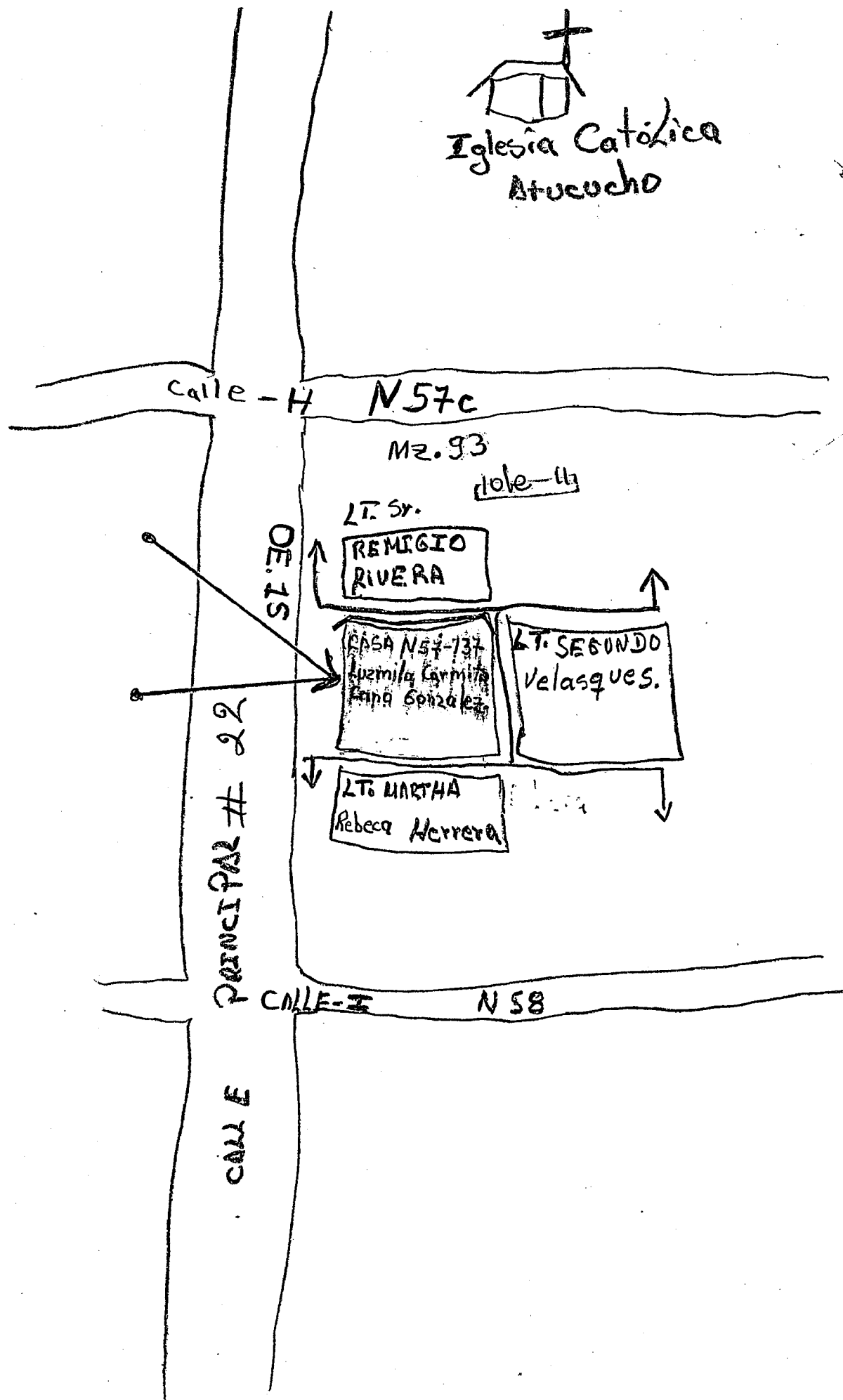

Marta Reyna Zamora

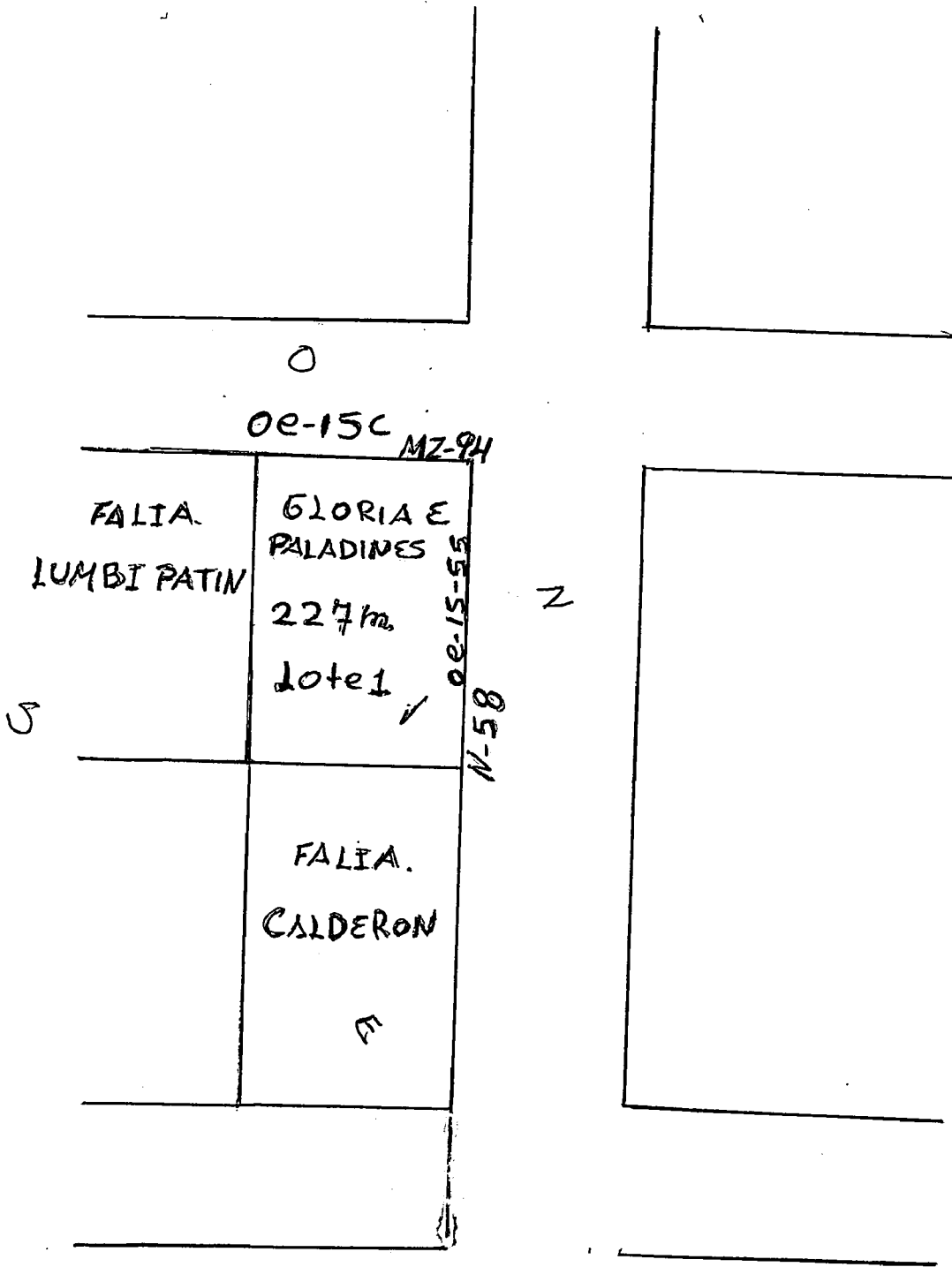
Jorge 73,70

Trásten Lina Felipe Borja

ancha 70

Calle. 0075B





GLORIA E. PALADINES V.


0e 15-55

MZ 94

TERRENO 227 METROS

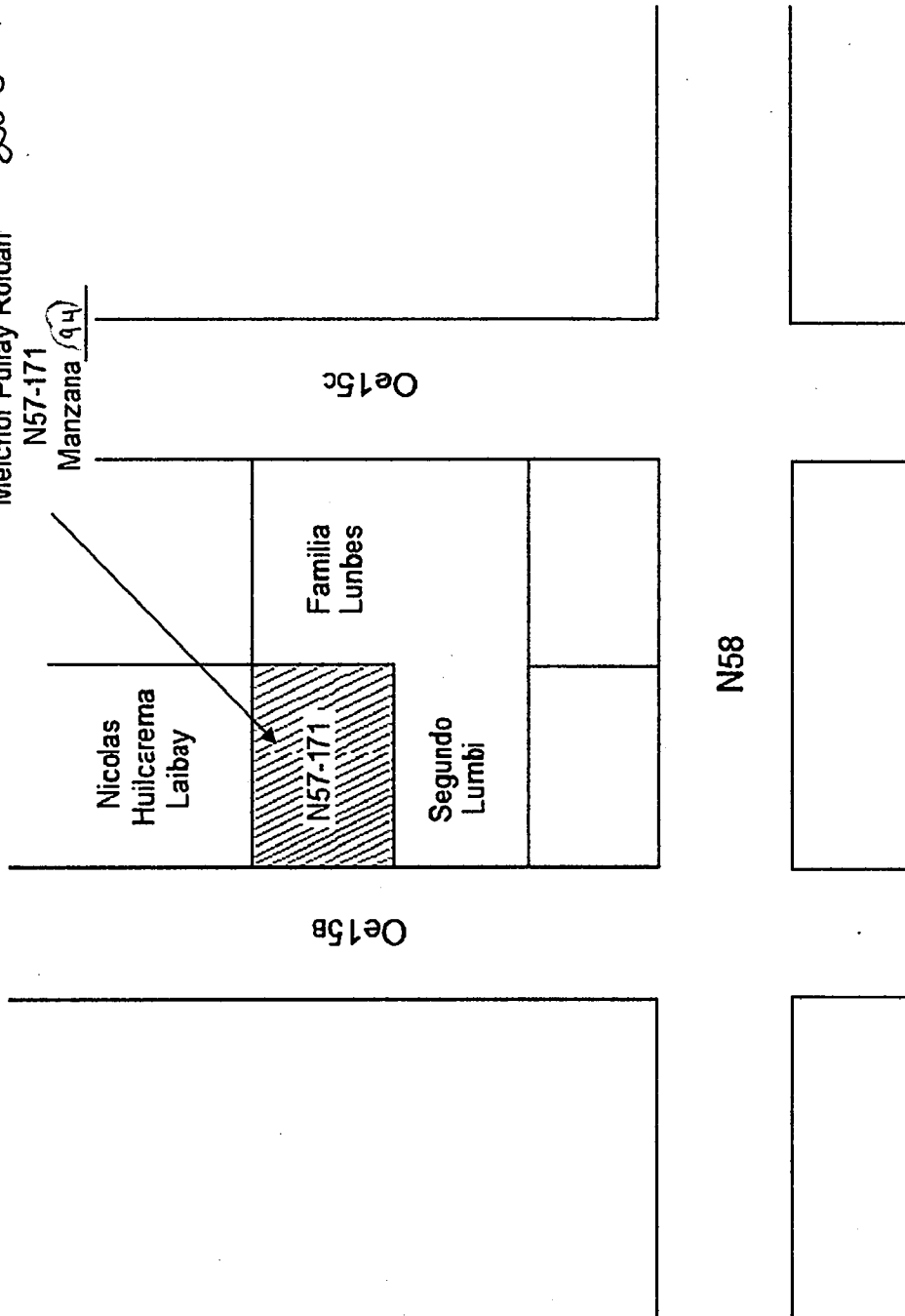
LOTE 1

Melchor Pullay Roldán

*Lote* 

Melchor Pullay Roldán  
N57-171

Manzana (94)



*Sector Unión La S 017*

Barrio Unión La Paz

call: 20: 0415.C

NOR

Nancy Espinosa

Mz = 947

Lote = 71

Eladio Chavez

Melchor Puyay Roldan

Familia = Nicolas Huilcarema.

SUR

call: 21: 0215 B

CALLE 21

Sr: Nicolas Guizcarema

CALLE I

Segundo  
Jumbi

N: 57.164

Mz. 94  
Lote: 8

Johana Belduma

CALLE H

Nancy Espinoza.  
Mts. = 102.99

CALLE 20

CASERIO POETA

La paz.

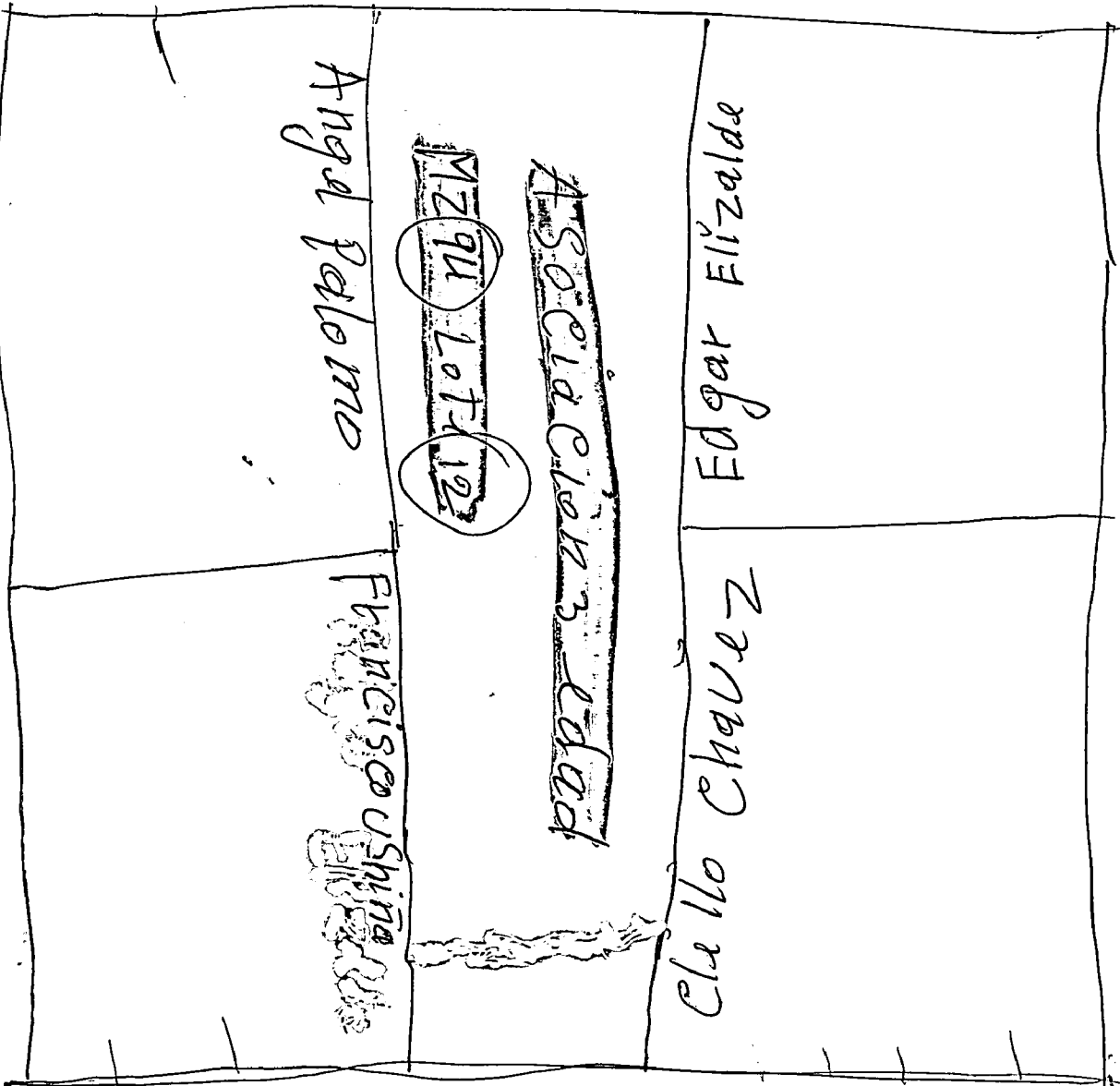
CALLE 22

	MIRIAN BELDUHA CUENCA	Edgoy Elizabeth	LOTE DE LA TERCERA E D D D
NICOLAS GUALCAREHA	<del>           LOTE # 277            MAZANA # 194            FAMILIA CHAVEZ ENRIQUEZ         </del>		

CALLE 21

Calle 20

Calle 11



Calle 21

Calle 1



Sector Unión La Paz  
Calle 20 casa N°57 26

ANGEL MARIA SALOMON OSAZA Mz 94 Lt 15

Espacio Verde

N

470

CONDOMINIO FRANCISCO USHINA

CONDOMINIO FELIX PERALBO

COMENDANTE GONZALO PILATAXI

S

ATUCUCHO

NORTE.



OE 15C

SECTOR Unión La Paz.

Nº: 94

LOTE: 16

Nombre: Gonzalo Pilatosig  
Canchigña

C.I.: 170121528-5.

Telefono: 3412 677.

NSYC Municipalidad de S. 2012

Angel Palómo.

→ ESTE.

Felix Peralbo.

OE 15B

OESTE.

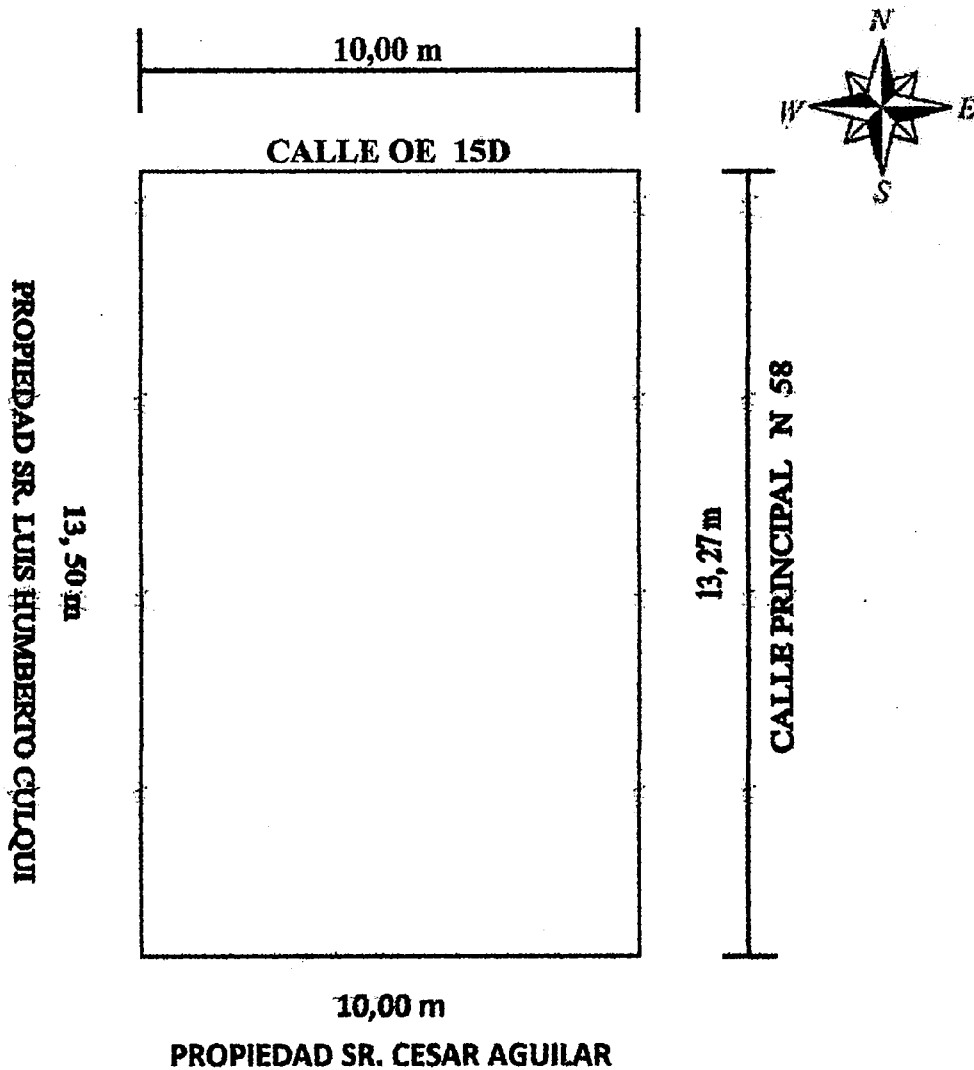


SUR.

471


# LEVANTAMIENTO TOPOGRÁFICO

472



LEVANTAMIENTO TOPOGRÁFICO	
PROPIETARIO: CARLOS FERNANDO BRAVO JIMÉNEZ	
UBICACIÓN: ATUCUHO	MANZANA No: 095
PARROQUIA: COTOCOLLAO	LOTE No: 1
SECTOR: UNION LA PAZ	AREA DE TERRENO: 134 m <sup>2</sup>

FECHA: 13 DE MAYO DEL 2011

  
SR. CARLOS FERNANDO BRAVO JIMÉNEZ

Sector  
La Paz

N 58

Oe 15 D

N 58

Luis Humberto Colqui

Carlos Bravo Jimenez

Carlos Santibañez

César Alfredo Aguilar  
Martinez, Mariana  
95. lote 02. 115m<sup>2</sup>

Sector La Paz

N

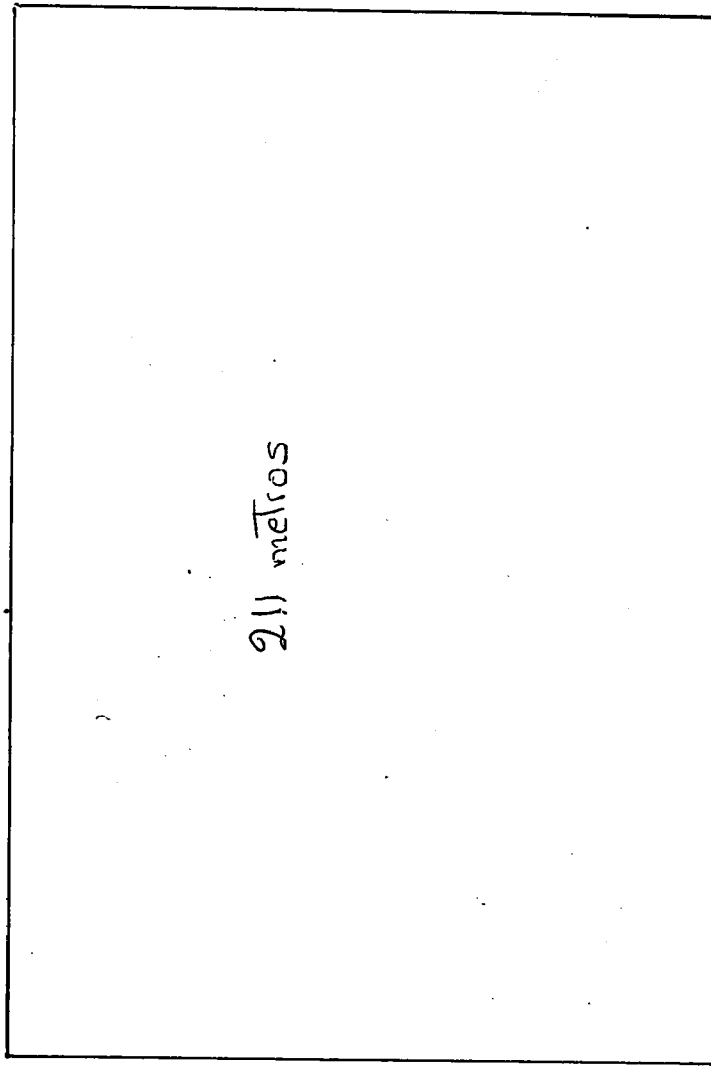
Oe 15 a

N 58

Sr. Cesar Aguilar.

474

Sr. Luis Culqui



Sr. C. CUENTA ZOLA BRUSIL

LOTE 24

MANZANA: (95)

METROS : 211

NOMBRE:


CARLOS ASIMBAY

TELEFONO:

3411-692

Norte  
Calle 0e 15 D Pedro Vicente Maldonado 495

0



U  
Este: Yunga Ogeda Mauro Vicente lote N° 4

Este: Luis Colque lote N° 3.

Sur: Cuenta Zolla Bruspi lote N° 5.

1

1

~~N~~

①

CALLE - 02.15.D - PEDRO VICENTE MALDONADO

QUISAY TENE JUANA LOÏE N° 8

YUNGA OJEDA LAURO VICENTE  
MANZANA - 95  
LOTE N° 7  
SECTOR UNION LA PAZ

DAVILA CORDOVA ELIDA LASTENIA

LOTE N° 6

BRUSIL CIVENTA ZOILA

LOTE N° 5

CALLE - 02.15.C VELASCO IBARRA

⑤

N

N

477

Calle - oe 150 Pedro Vicente Maldonado

QUISAY TENE JUANA

MANZANA 953

LOTE N° 8

UNION La paz

0  
Germinal Cabascango Luis Alfonso Lote N° 9

Yunga Ojeda Lamo Vicente LOTE N° 7

11

Calle oe 150 Velasco Ibaña

S



Luis Alfonso Gramal Cabasango

Manzana 95 Lote 93

O

N.

Calle De 15 D Pedro Vicente Maldonado

Sector Union la Paz

Lote No 77

Ramon Ullauri Rosa Natividad

Lote No 10

Coles Espin Angel Eduardo

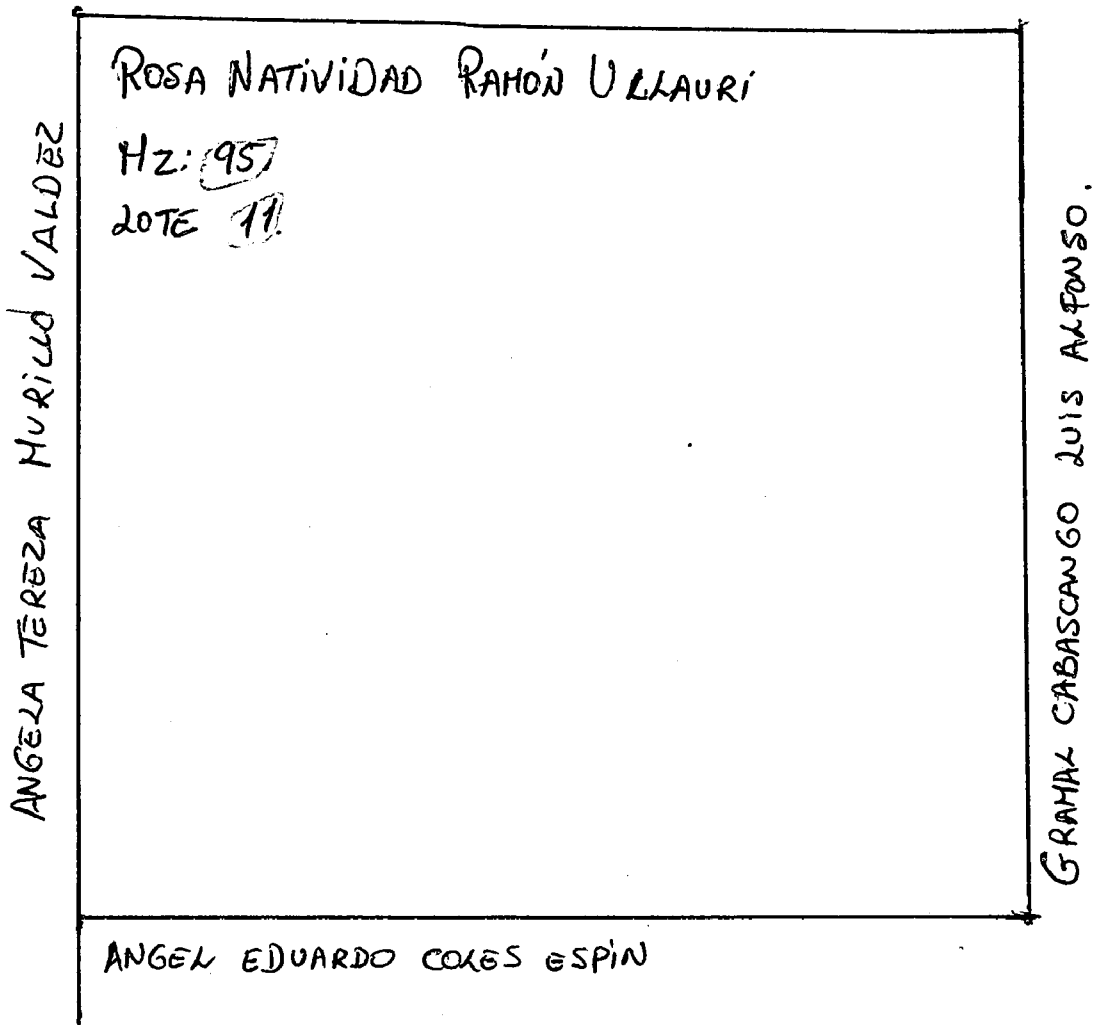
Duisay Tene Juana Lote No 8.

N

Calle De 15 C Velasco Ibarra.

S.

CALLE DE 15 D



CALLE: DE JSD

ANGELA TEREZA MURINO VALDEZ.

HZ: 915

LOTE 12.7

CALLE: N57C

ROSA NATIVIDAD RAMÓN ULLAURI

ANGEL EDUARDO COLÉS ESPIN

NORTE

DEISE JUAN MONTALVO

Torres Castro  
María Fabiola

ESTE

Sector Unión la Paz

Hanzana = 96

Lote = 47

Nombre = Dávila Gordona

Martha Noemi

Cédula = 410239128-9

Teléfono: 3441-604

Choez Rilay  
Gregorio Rafael

SUR

N58 EUGENIO ESPINO

ESTE

ESTE

Calle Eugenio espino N/58

Calle Pedro vicente maldonado

OE15D

SUR S

Sector union la paz

1796

lote 2

Nombre Gregorio Rafael  
Chavez Pilay

Cedula 1308672839

telefono 3412596

lote 3

Guenca Aguirre Carmen Augusta


ESTE

lote 1. NORTE


Martha Noemi Davila cordova.

lote 1

UNION LA PAZ



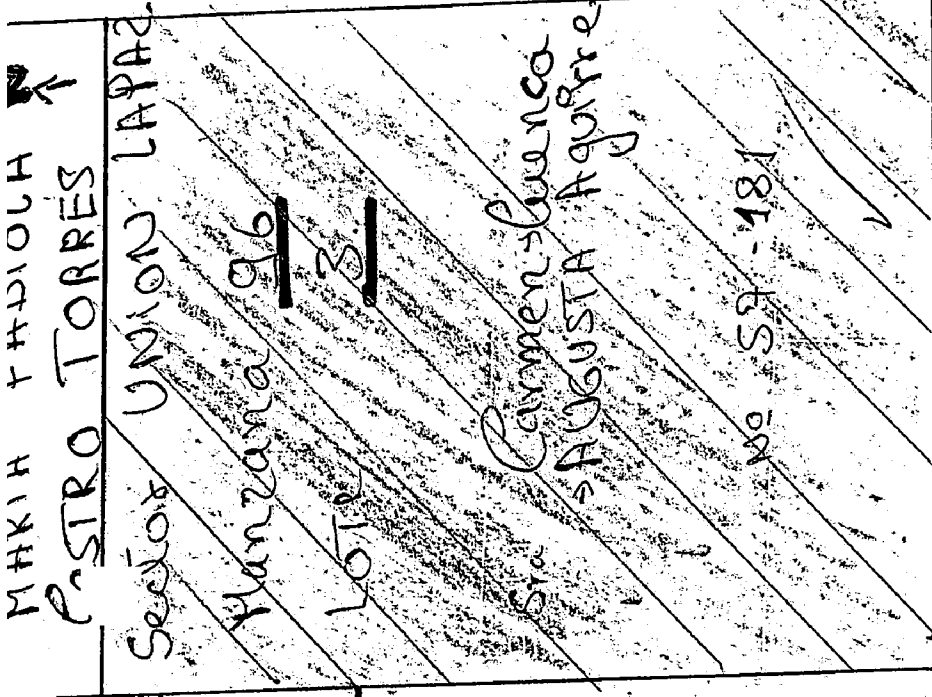
CALLE 19



2 A Familias  
Tareas

LUIS RENAN ANRANGO.  
FERNANDEZ

ESTHER ELIZABETH  
ESCOLA SANCHEZ



Choes  
Filay  
Rafael

De - 15. D. PEDRO VICENTE MALDONADO

FUGENIO ESPINO

De 15 - 111

LA Señora  
Marilisa  
Cuenca

el Señor  
Luis Hornungo

3

1

SECTOR LA PAZ.

dominio LA

MANZANA 26

LOT. - ~~47~~ Lote 47

CASA No. 57 - 778

MARIA FABIOLA

CASTRO TORRES. No. 1000368572

No de TEL. 3-47588

1

LA Señora  
María DAbila

LA Señora  
María de Jesús  
CHACABARRA

CALLE. Juan de los Rios

1



Castro Torres y Maria Farfola

3

UNION 1 PAZ.

Manzana 96.

LOTE (S)

LUIS ANRANGO.  
RENAN FERNANDEZ

ESTHELA ELIZABETH  
ESCALA SANCHEZ ✓

Cd. 400 228 229 - 4

Tel: 34124062

Buenca  
Aguirre  
Carmen  
Augusta

6

Farinango  
Hendler.  
Teodoro.

OC 15 D PEDRO VICENTE MAISONADO

Farinango

Hendler.

Teodoro.

LUIS RENAN ANRANGO FERNANDEZ

M

Maria Dolores  
Yambedra.

Teodoro Farinango

Mz. 96

L. 6.

La Paz,

CALLE 19

JOSE ANTONIO FARINANGO NARVAEZ

○ CALLE

NORTE: JUAN. Montalvo

488

Nombre:  
chucALAU-ARcentales. Mariana

CASA: #N: 57166-

CALLE # 18.

○ EISE

Sector: UNION LA PAZ

Mz 96

Lt 7

ESTE: FABIO La castro-

OESTE: MARIA<sup>N</sup> Dolores Yambeld

SUR Teodoro Farinango

OESTE

489

N57 - MAURITA SAENZ

NORTE

De 15 E - JOAQUIN RODRIGUEZ

CONSUELA

SAULIANO

José

MAURITA

Secroe - Unión La Paz

N57-152

MAURITA - 96

Lote - 8

Nombre - María Dolores YARBUELA YARBUELA

Cédula - 170602159-7

Teléfono - 3410-703

CHOCARILLO

RECEPTRIES

MARIANA DE

Jesús

FABIANUS MARIANA

José Antonio

FABIANUS MARIANA

TEODORO

SUR

N58 - EUGENIO ESPINO

ESTE

Norte lote 8

María Dolores Yanberla Yanberla

Sector: Unión la Paz = Mz 96 Lote N<sup>o</sup> 9

Este

Nombre: José Antonio Farinango Narvaes

Teodoro

Cedula: 100183329-0

Farinango Mendez

Manuel Ramirez

Granda Cartagena

Telefono 3413180

S lote 10

N lote 6

SUR

De 15 D Pedro Vicente Maldonado

BT

José Manuel Cascoza Santillan

Manuel Marcelo Duchí Calero

Nombre: Manuel Ramiro Granda Gaitajena.
Nº de cedera: 1707/0363-4
3411-809
Union la Paz
Manzana 96
Lote 10

José Antonio Andramgo  
Narvaes.

OE 15 D

Pedro Vicente Maldonado

Norte

calle OEISE.

C Juan Montalvo

Sector - Unión La Paz

Lote - 11 - N57-138

Nombre. José Manuel

Cuascota Santillán

TLF. - 3410682.

Mz. 961

~~lote 11~~

Manuel Ramirez Granda.

M SUR lote 10

María Dolores Gambeira

lote 8

Oriente  
N

Edgardo Efraim Astudillo Hidalgo

lote 12.

Occidente

S

Mamuelita Sáenz

OE 15 E  
Norte

Juan Montalvo

N 57-C

Huaraca  
Bumay  
Manuel

Sector = Unión la  
Paz

Mz = 1961 ✓

Lote = 12

Nombre = Soja  
Emperatriz Ortega  
C. 171092562-7

Tlf: 3410686.

Cuascota  
Santillan  
José Manuel

Este

Oeste

Torres | Duchicalero  
Eduardo | Manuel Marcelo  
Angel  
Servilio (Sur)



Norte

Sonia Emperatriz  
OrtegaAngel Servilio  
Torres Gaona

Este

Unión la Paz

Manzana 1961

Lote 131

Manuel Marcelo

Duchi Calero

cedula: 4710113638

Telefono: 3410948

Ramiro Manuel

Granda Cartajena

Oeste

OE15D Pedro Vicente Maldonado.

Sur.

Norte



Huaraca Buñay  
Manuel

Ortega  
Sonia Emperatriz

Oeste

S

N57C - Manvelita Sáenz

Sector = Unión La Paz  
Mz = 96  
Lote = 14  
Nombre = Torres Gaona  
Angel Servilio  
Cédula = 170780601-2  
Teléfono = 3441-826

Puchi Calero  
Manuel Marcelo

N

Este

OE15D - Pedro Vicente Maldonado

Sur

NS7C Manuelita Sáenz

Juan Montalvo O.E.S.E

Sector: Unión La Paz

Mz= 96

Lote= 151

Nombre= Huaraca Buñay  
Manuel

Cédula= 0600728547

Teléfono= 3411-568

Ortega Sonia Emperatriz

Toppes Gaona  
Angel Servilio

100

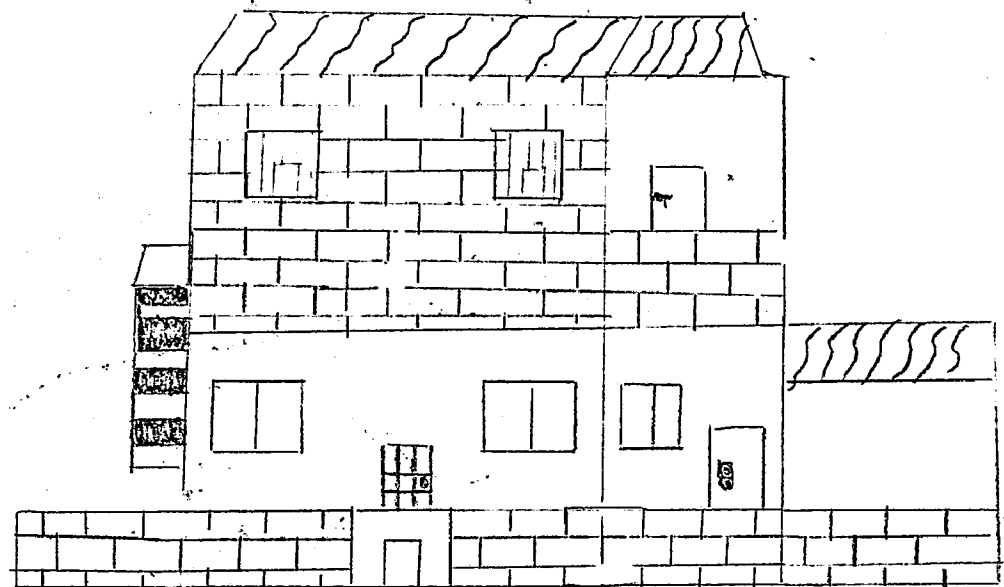
17

LUIS GUINGLA  
VECINO

VICENTE PILAMUNGA PILCO  
VECINO

18

CALLE 17



CALLE 18

Nº. DE 15-162 N57C

Propietaria: MARTHA LUCIA CALDERON LOTE 17  
M2 97' lote 17

CALLE H

Barrio Union la Paz

17

17

Occidente  
Manuel Zapia

Union La Paz  
Lote (2)  
Mangana - 97

Luis Germánico Luna

Calle Ezequiel Espino  
0615-149  
Oriente

Calle Juan Montalvo  
0615 E  
Sur

Calle Conzatti

Norte

OESTE  
CALLE 17

Petro Pablo Lescano Sanchez

Manzana 97

Lt. 

area 404

La Paz

María Prado

SUR


Jose Conejo

NORTE

ESTE  
Dolores Pilco

Calte Oe 16

Calte N: 58



50'

AL ~~N~~<sup>O</sup>

Sr. AREYALO

SECTOR UNION LA PAZ

MANZANA ~~907~~

LOTE I

SIMON BASTIDAS

CEDULA N° 040003461-7

TELEFONO: 3412486

AI ~~X~~

Sr. VICTOR PEREZ

P

∞

AI ~~X~~

Sr. MANUEL TAPIA

Z

CALLE DE 15 E  
JUAN MONTALVO

π

AI ~~X~~

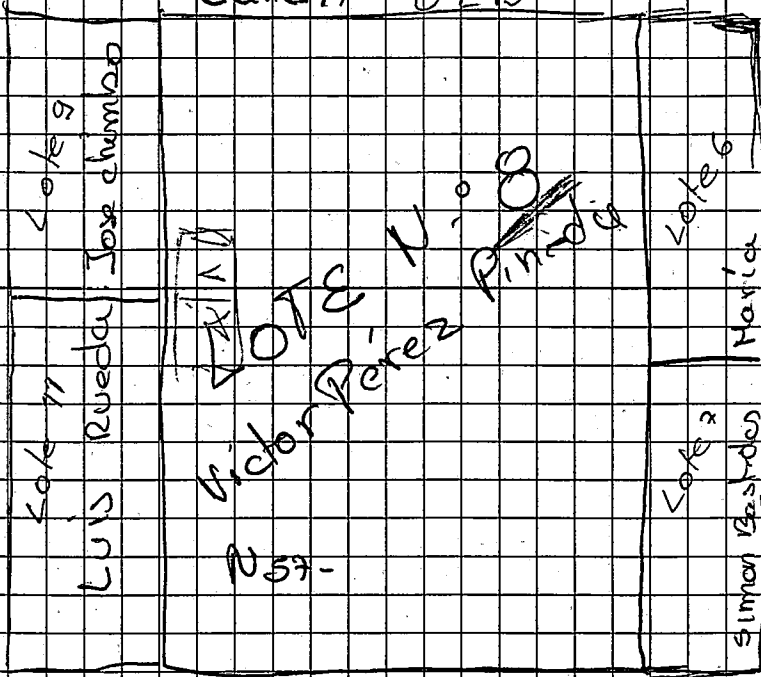


Sector Union De Paz.

Manzana ~~97~~

①

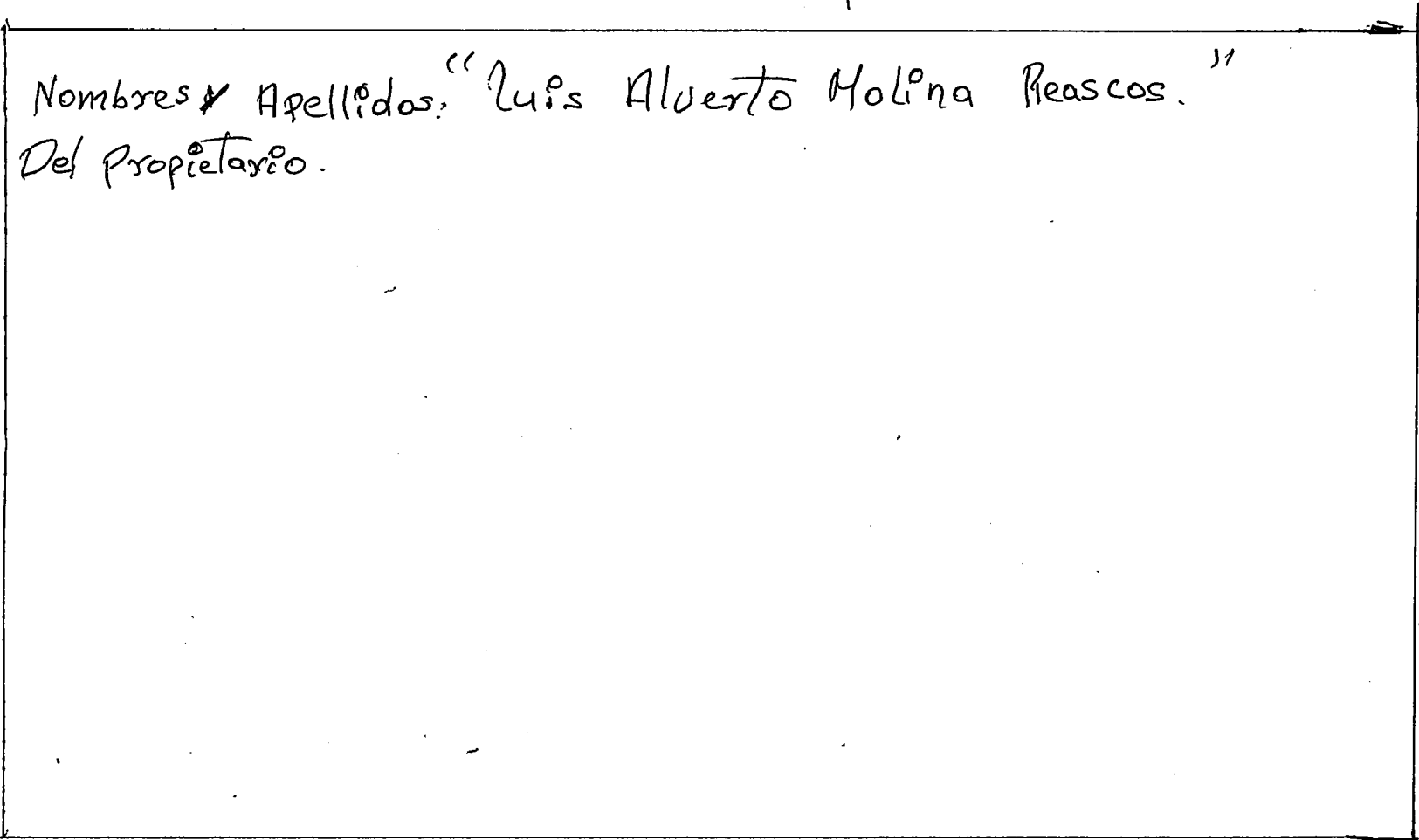
Calle 17 O E 15



Calle O E 15 E

17

Calle 17. N57.146. → E Manzana 97. lote No 10.  
Sector Union la Paz.



Sr. Andres Palamunga

Sr. Luis Rueda → ○

Sr. José. Chímbo → 2

L 8  
0

lote 10  
Luis Molino N

N lote 9  
Lagos de Chiriquí

LOTE (11)

M. (97)

Luis Gonzalo Pineda Fuquero  
Tel 3740747 N 700074297-4  
Sector Union la Cruz

Cerete

lote 12  
Abraham Salazar

N 57-749

Pieter Berg Simeon  
Wienle

L 8  
2

Calte O E 75 E JUAN-MONTALVO


S  
L 12<sup>m</sup>

Barrio Stucuco

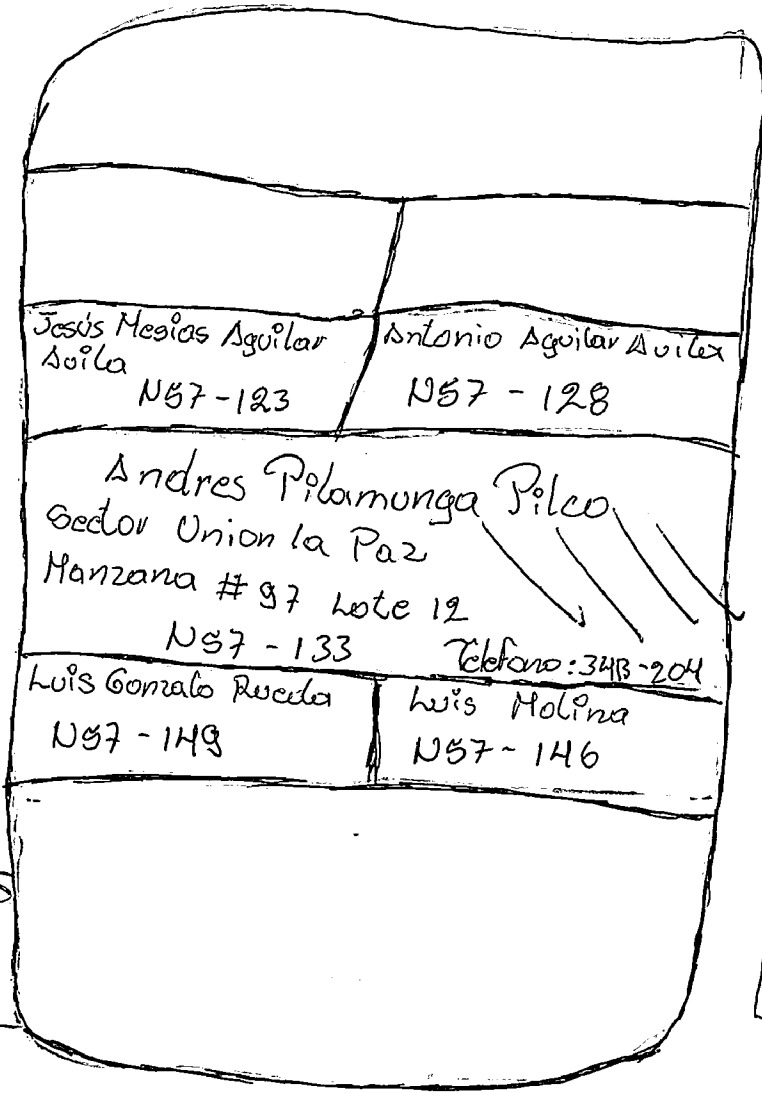
505



CALLE H



CALLE 18



Jesús Mesías Aguilar  
Soila  
N57-123

Antonio Aguilar Aviles  
N57-128

Andrés Pilamunga Pilco  
Sector Union la Paz  
Manzana # 97 lote 12  
N57-133 Telefono: 348-204



Luis Gonzalo Rueda  
N57-143

Luis Molina  
N57-146

De 15 E

De 16

CALLE I



Sector la paz

Mz 97  
L 12

506

0

Calle 17 el comercio

Unión Lazaz

Mansana 97  
Lote ③

Luis Guingla

Andres Pilamunga  
Lote 2

Mecias Aguilar

17

Juan Antonio Aguilar Avila

N-57-128

(Norte)

Sector Unión la paz

Lote (14)

Mz. (97)

N57-123

Jesús Mesias Aguilar Avila

Vicente Pilamunga

N57-117

(Oeste)

Tel: 3411609-3414076

CI: 010124657-7

Andres Pilamunga

N57-133

(Este)

Calle O.E-15-E

(Juan Montalvo)

(Sur)

Atucuecho

E

CALLE H

NO 57C

Marta Lucia Calderon Solano

Oe 15-162

Vicente Plamunga Polco  
Sector Unión la Paz  
Manzana # 97. lote # 15

N 57-117

Elicia  
Guallo Stupaña

N 57-118

Jesús Mesías Aguilár  
Aвила

N 57-123

Oe 15E

CALLE I

Farmacia  
Economía

0

CALLE 18

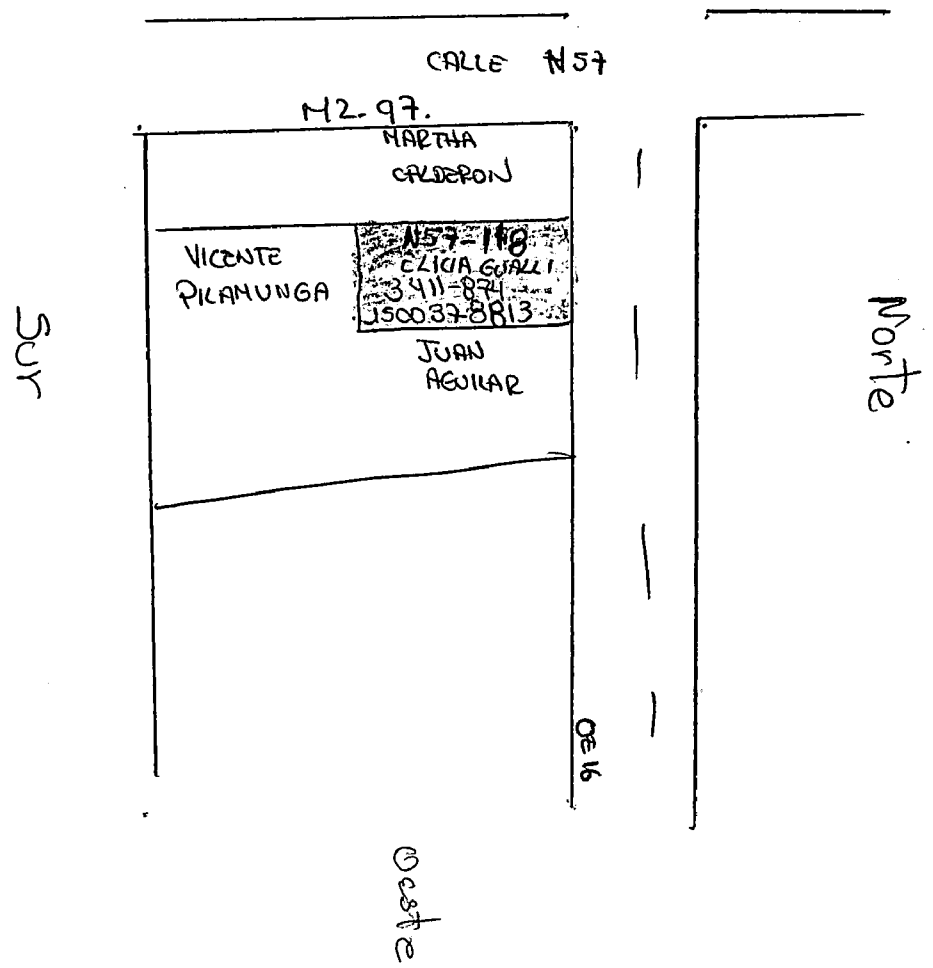
CALLE 17

2

508

5

Este



Elicia Gualli  
 M2. 97  
 1500378813  
~~lote 16~~

La paz



ESTE

510

LUIS

PATIÑO

MANUEL ESTRELLA

LOTE # 1

LOTE #

9

JOSE ENRIQUE

MANA #

98

HUARACA ESTRELLA

17

16

CALLE

CALLE

CALLE I

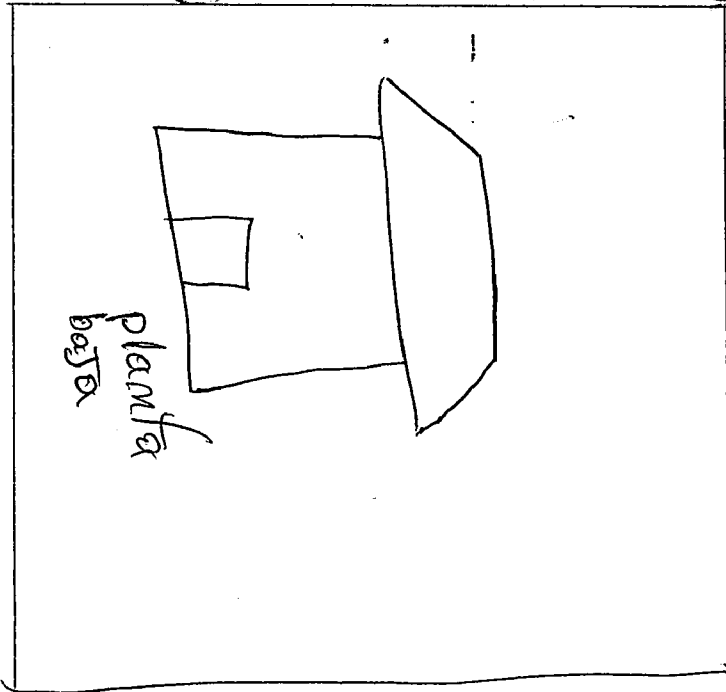
ESTE

SUR

NORTE

Sector Union la Paz  
calle 17 y la I y el Comercio Lote N° 3  
manzana: 98 vive: Luis Patiño

Vive: Manuel Estrella

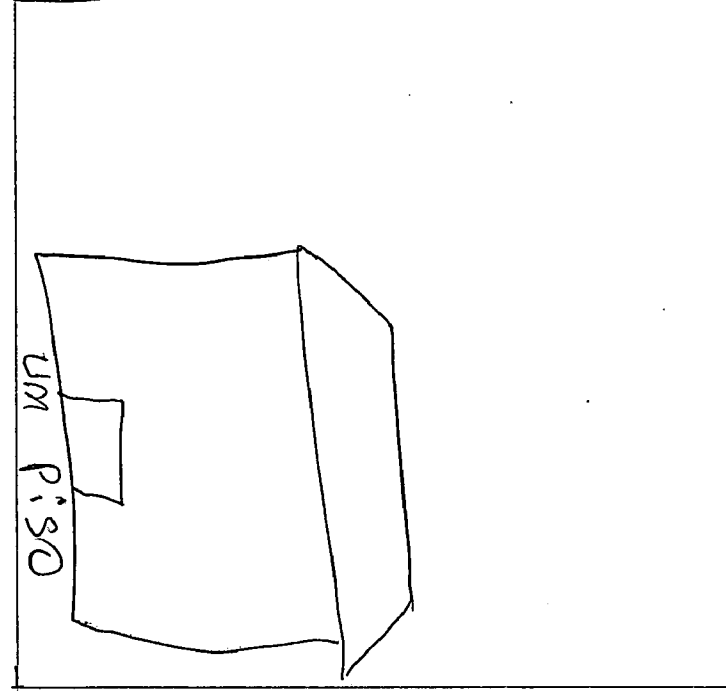


planta  
baja

Vive: Pedro Guandín

lote 13

Vive: Enrique Guaraca



1<sup>o</sup> PISO

Vive: Victor Rillajo

N

Calle 16 Lote: N° 1  
manzana: 98 vive: Tatiana Patiño

0

S. pedro guamán

512

74

Fondo metros

7

lote 7

98 lotes.

MARIA ECHEVERRIA

PATINIO

JUAN QUISI

pas'lio

lote

5

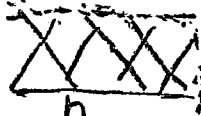
65



P.

CASA 57.74

M. 4-80



P.



P.

M. 98

CALLE 16

N.

104

0.

GASPAR QUISI  
S

MARCA  
CAIZA

VERONICA PATRICIA  
GUAMÁN QUISI  
171628168-6  
LOTE: (6) MANZANA: (98)  
N 57 - 166

JUAN QUISI  
N

CALLE 16

PARADA DE LOS  
"SAN CARLOS"

NORTE

GUAMAN Sáez Pedro

ESTE

CALLE 17

Marcia Maria Esperanza Benalcázar Espinosa

Manzana (98)

Lote (8)

Área 203

La Paz

CAIZAGUANO Yza Luis

SUR

OESTE

Quisi Quisi Juan

4

VERONICA GUAMAN

JUAN QUISI QUISI  
170431870-6  
LOTE: 19 MANZANA: 18  
NS# - 174

MARIA ISABEL  
ECHAVERRIA

N PEDRO GUAMAN

CALLE 16

PARADA DE LOS  
"SAN CARLOS"

Calle 16

noche

Manzana (98)

Lote (10)

Union la Paz

Gaspar Quisi

cedl 170558899-2

este  
vecino  
Ernesto  
Anvarigo

este  
Veronica  
Guaman

sur

vecino  
Luis Coizaguano

vecina  
Marcia Benalcazas

Norte

Calle 16

Roberto Paucar Chinllia

Oeste

Ester Gloria Caizaguano Iza

Sector Unión La Paz

H 2 ~~5983~~

Lote 19

Pombre: Segundo Ernesto  
Arango Fernández

CI: 100171603-2

Telefono: 3411867

Gaspar Quisi Quisi

Este

Luis Caizaguano Iza

Calle 17

SUR



Qeste

Rosa Bonilla

Esmer Gilda Galesquano

Note:

(15)

Manzana = (98)

Superficie: 102, 23m<sup>2</sup>

Nº 57 - 135

Roberto Paez  
Note

Calle 14

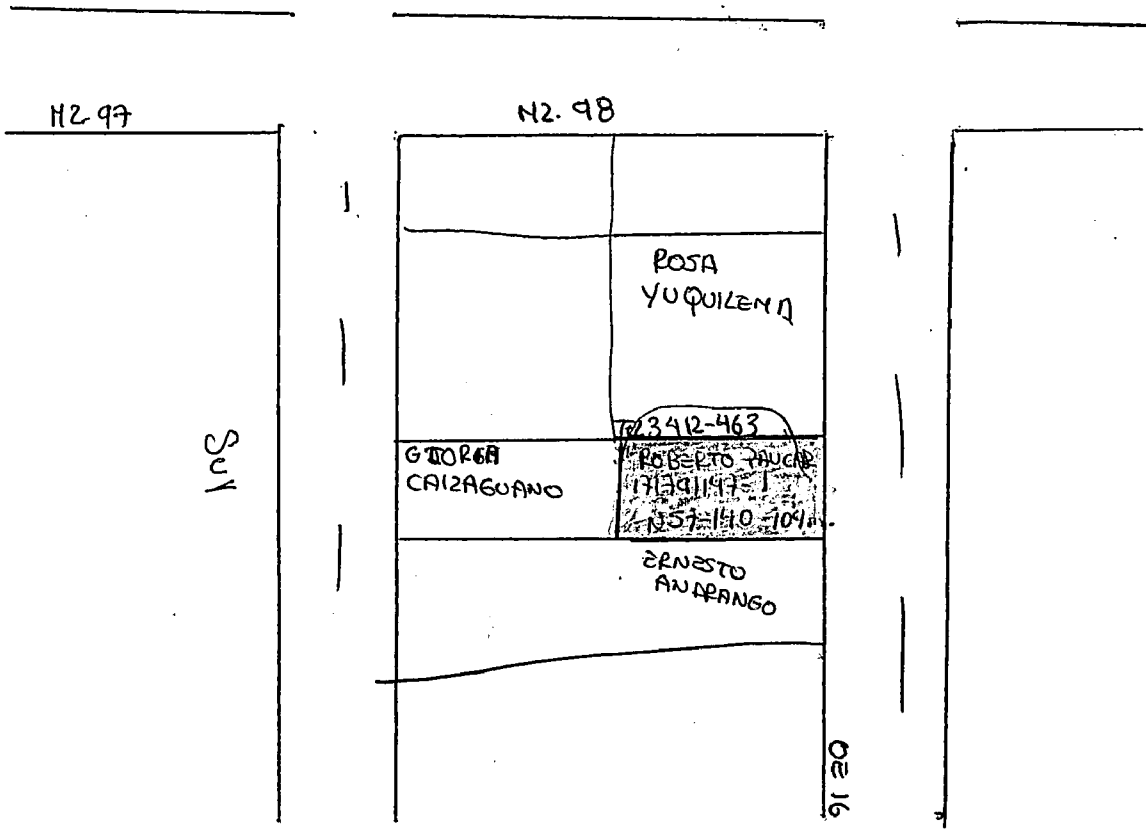
Calle 17

7UR

Emesto Andiangó

Este

Este



Sur

Norte

De 16

Oeste

ROBERTO PAUCAR  
 N2-98 lote 14.  
 172010215-9

La paz

Campe 16

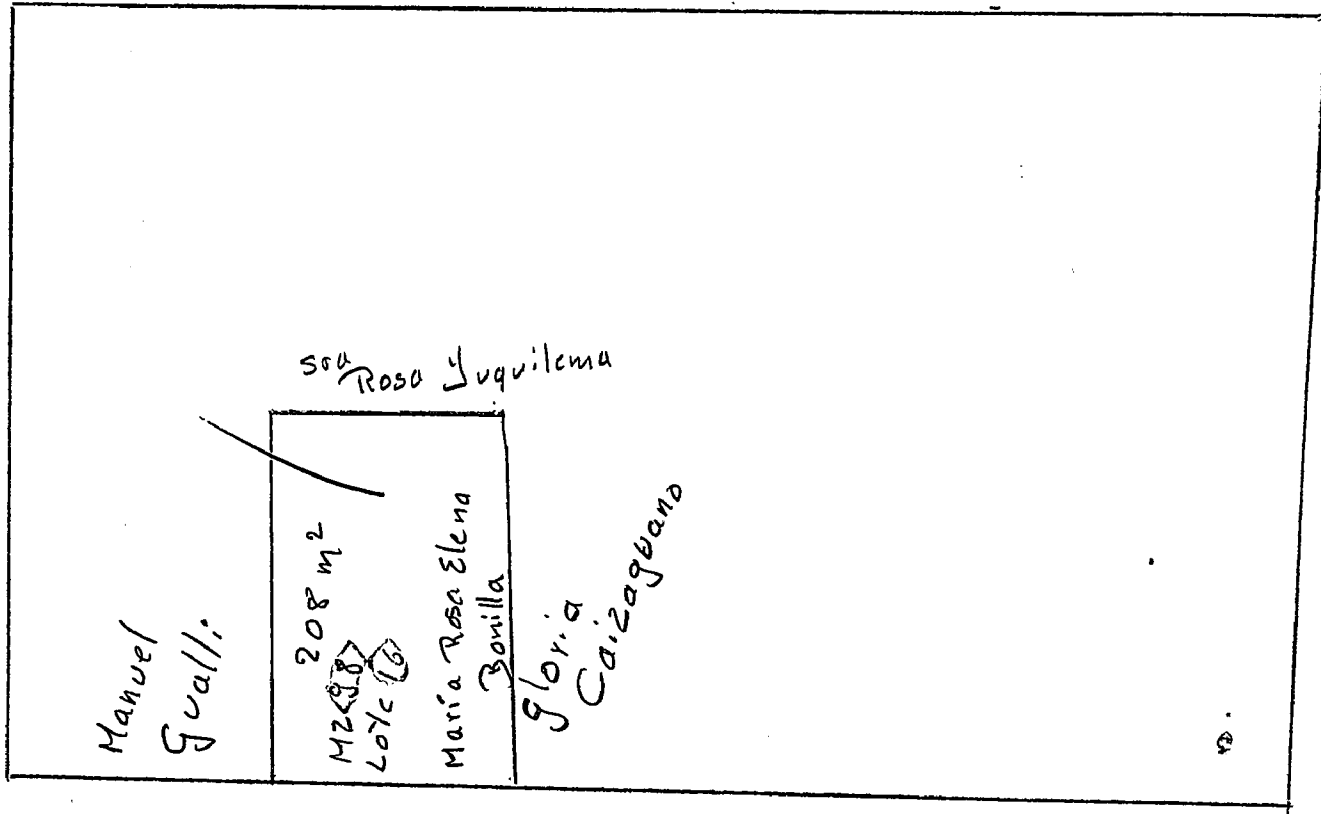
Vesino Este  
Miguel Vazquez

Manzana (98)  
Lote 15  
Nombre Rosario Yuguilema Lema  
Nº Cedula 170946624-5 ✓

Vesino Oeste  
Elisabet Guingla Gualli

Vesino Sur  
Rosa Maria Bonilla

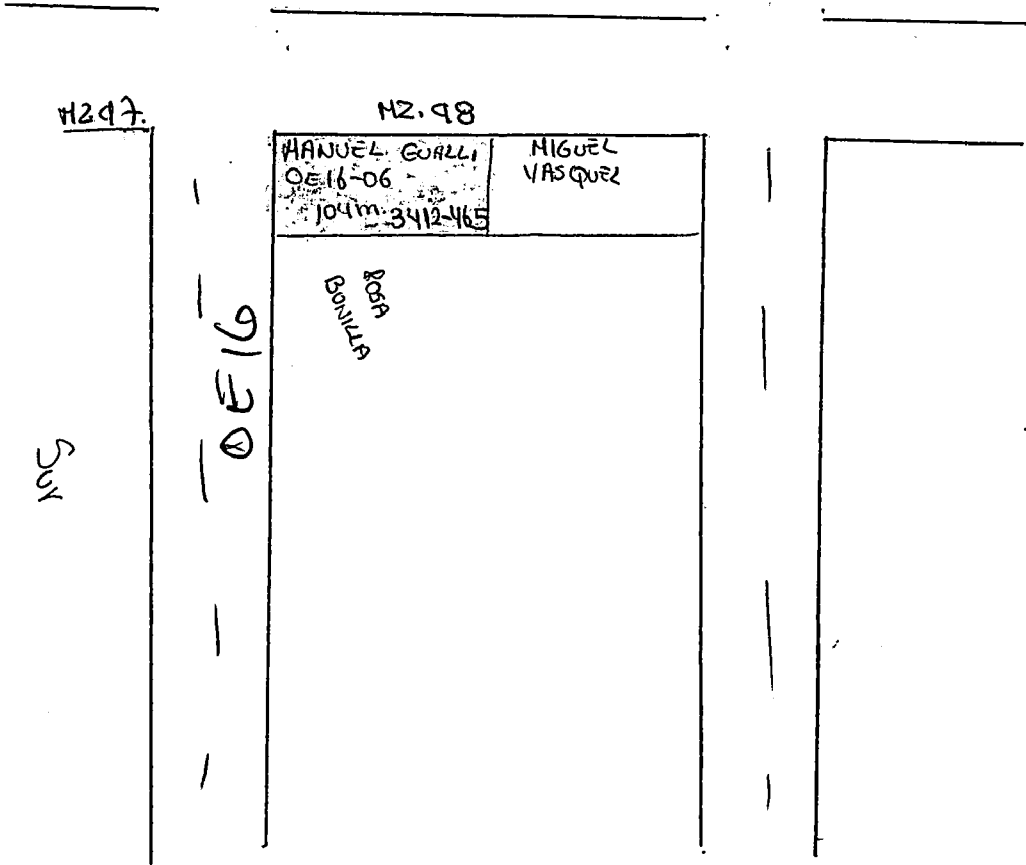
WS7.C



91 20

Este

522



Manuel Gallí  
 M2.98 lote 17

OESTE

Calle. #17

Sr. Jose Guill

sr. Jose Saez

Manzana #1133

lote #11

oe-16-83

Jose Manuel

Maraca. Yaguizco

1715586564

3412882

oe-16A

Calle. #16

N57C

Calle. H.

Este

Norte

UP

H2.97

H2.98

8/16

NSAK

José Gallu  
1600257394  
3416-995

Cogre.

José Guerra

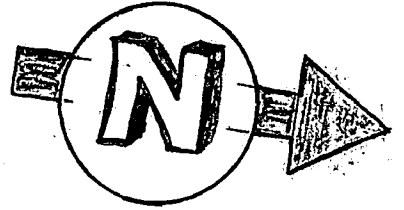
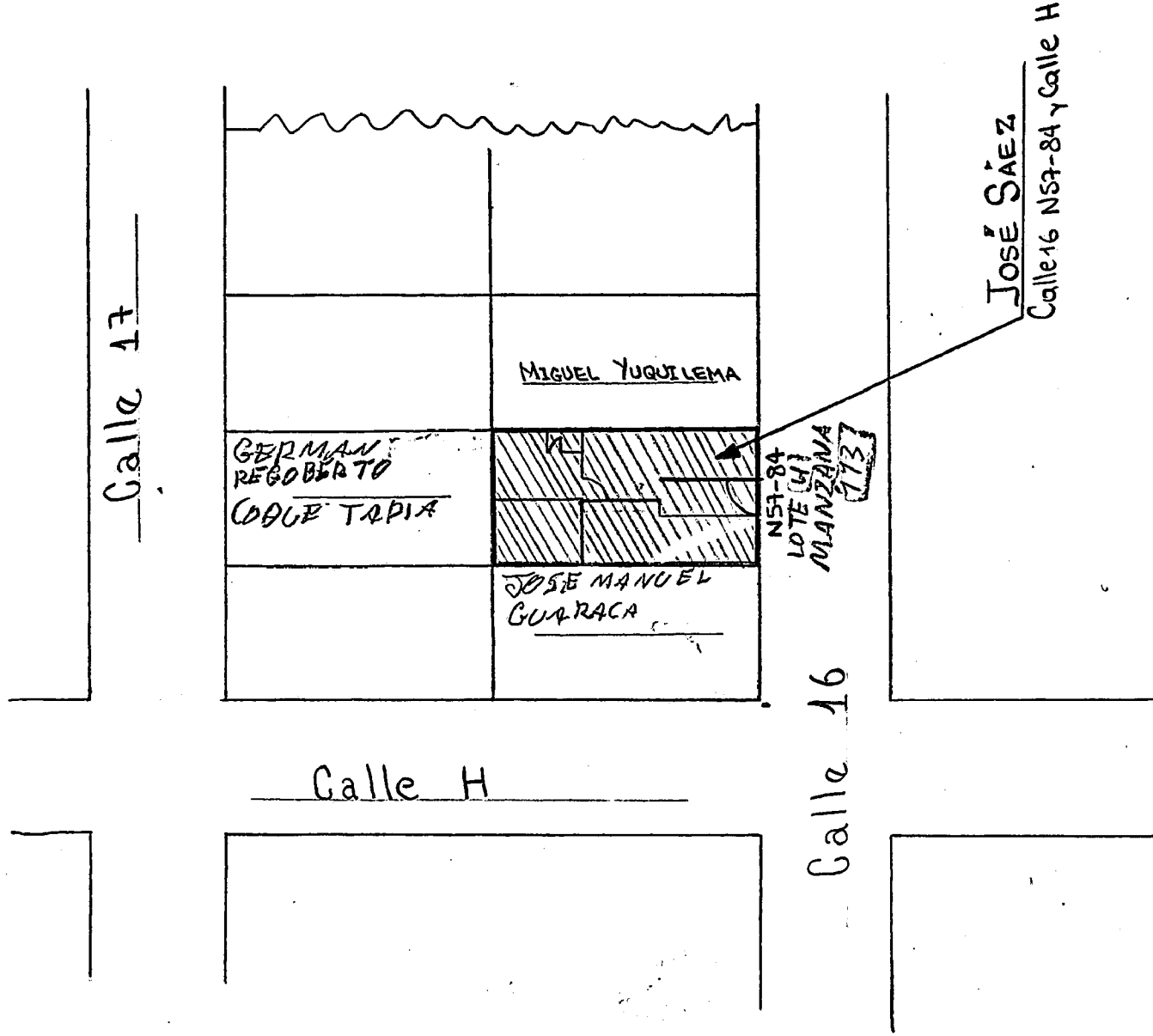
José Alberto Gallu Herrera

1600257394  
3416-995

H2 (113)  
1012 (2)

Oeste

# Atucuyocho





113

CALLE 17

	Paguay Ganán Mariano	
José Zaes Paguay	Lote 5 Yuquilema Minta Miguel N57-54	Mariano Hipo Bejarano

CALLE 16

4

Croquis del domicilio de Yuquilema Minta Miguel  
Dirección: Barrio Atucucho, Manzana 113, calle 16 A Lote

Yuquilema  
Menta  
Miguel

Calle H

Bustamante  
Tapia  
José  
Armando

T. 104m<sup>2</sup>. Lote 6  
P. Predial N57-83  
sector: U. La Paz  
Manzana: 113  
Paguay Ganán  
Mariano

Coque  
Tapia  
German  
Rigoberto

N57c

Calle 17

1/8 Oe 16

( Calle 17 )

Bischoffmeyer K. Rojas, Jose Armando

Numero de  
 caso 00000000  
 VEH-1000  
 H-1

00000000  
 00000000  
 00000000  
 00000000  
 00000000  
 00000000

00000000  
 00000000  
 00000000  
 00000000

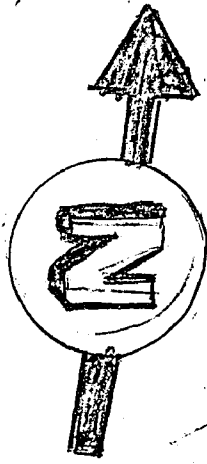
00000000  
 00000000  
 00000000  
 00000000

16 Manzana 113

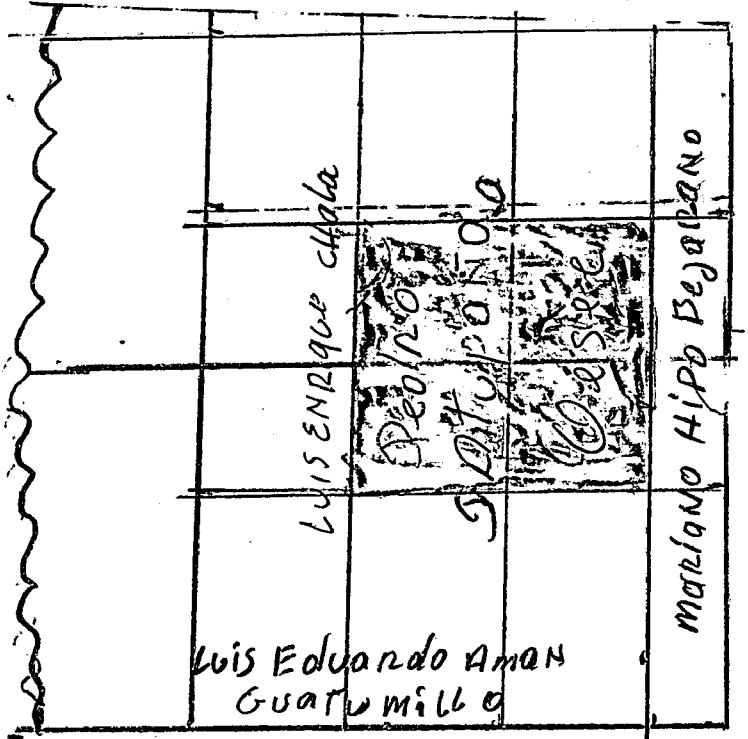
Calle

8

1



MONZANO 113  
CALLE 16  
Lot 2 A



CALLE H

CALLE 12

1-3  
b-7

Atucrucho

Sr. Pedro  
Atupana.

Sr Bolivar  
Alvarez

Sr Luis  
Amán

Casa N° 57-59  
Mz - [113]  
Cote 10

Sr  
Armando  
Bustamante

Calle De 16



La Paz

530

lote 13




lote 12

531

Guilfrido Chala

↑ LOTE



JOSE BALDO  
TANICUCHI  
LOTE ←

→  
LUIS AMAN  
LOTE

S

CALLE 17

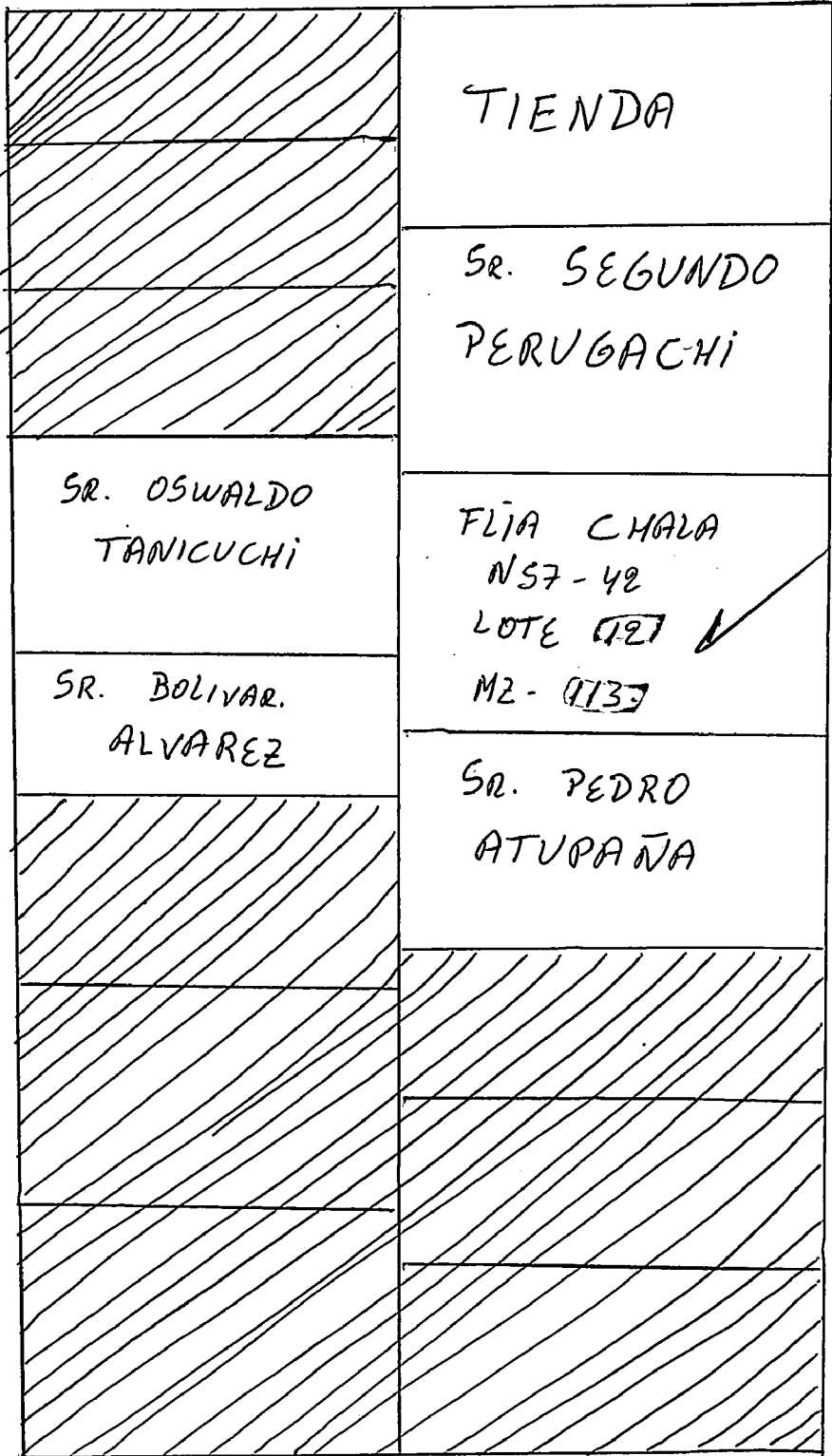
N57-47



CROKIS FLIA CHALA POLO

532

CALLE "6"



CALLE "17"

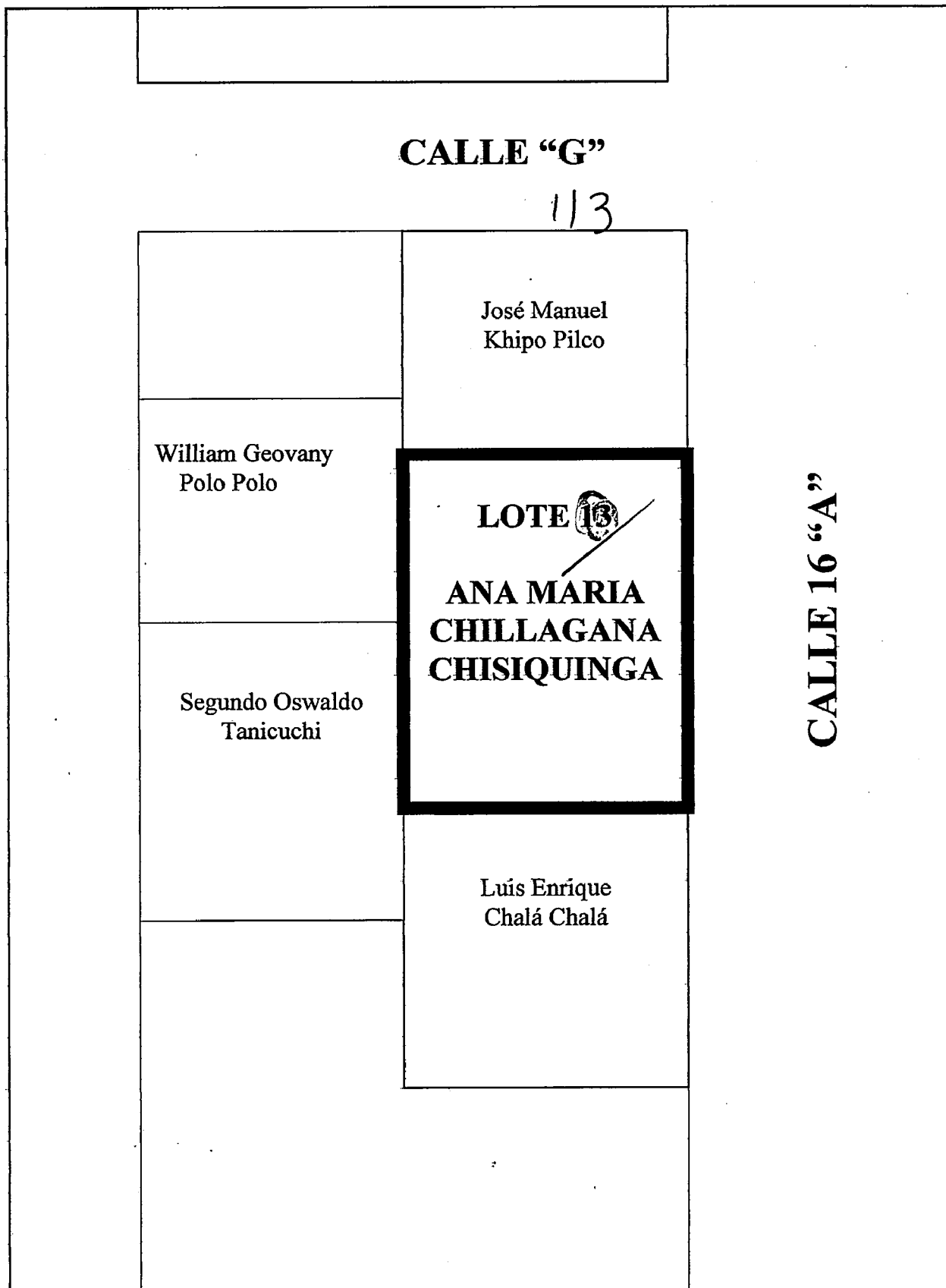
CALLE "16"

CALLE H.

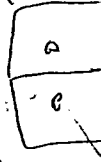
**CROQUIS DEL DOMICILIO DE ANA MARIA CHILLAGANA CHISIQINGA**

533

Dirección: Barrio Atucucho, manzana ~~113~~, calle 16 A, LOTE 13  
y calle "G"



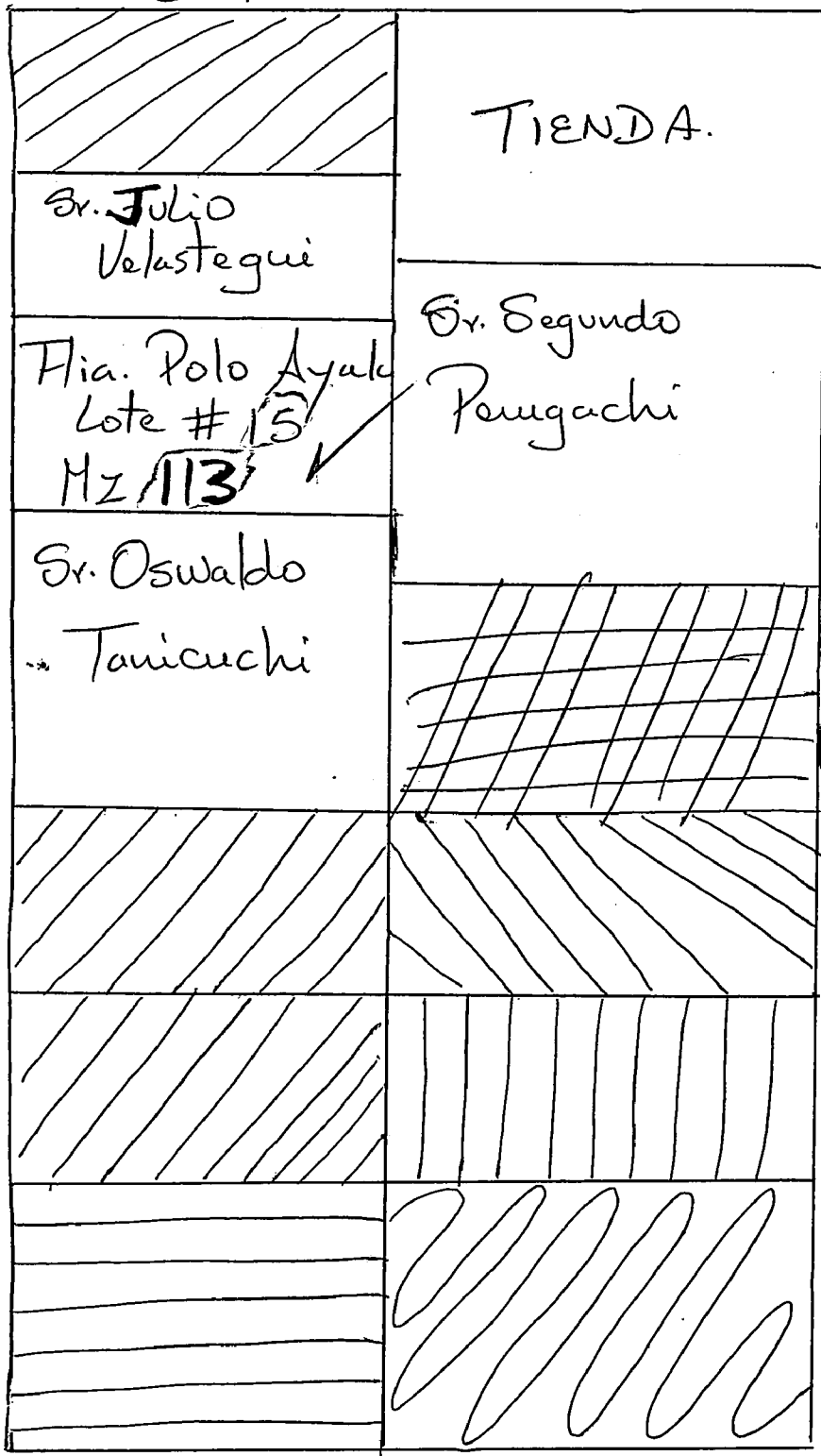


<p>Sr. Segundo Cempanza</p>	<p>Sr. Wilfredo Chela</p>
<p>Sr. Belmar Moraes</p>	<p>Sr. Uvaldo Danicuchi N-57-33 MZ N°13 Vole 14</p> 
<p>Sr. Belmar Moraes</p>	<p>Sr. William Pala</p>

La Paz

Calle Oe 16.

CALLE "G"



CALLE "14"

CALLE "16"

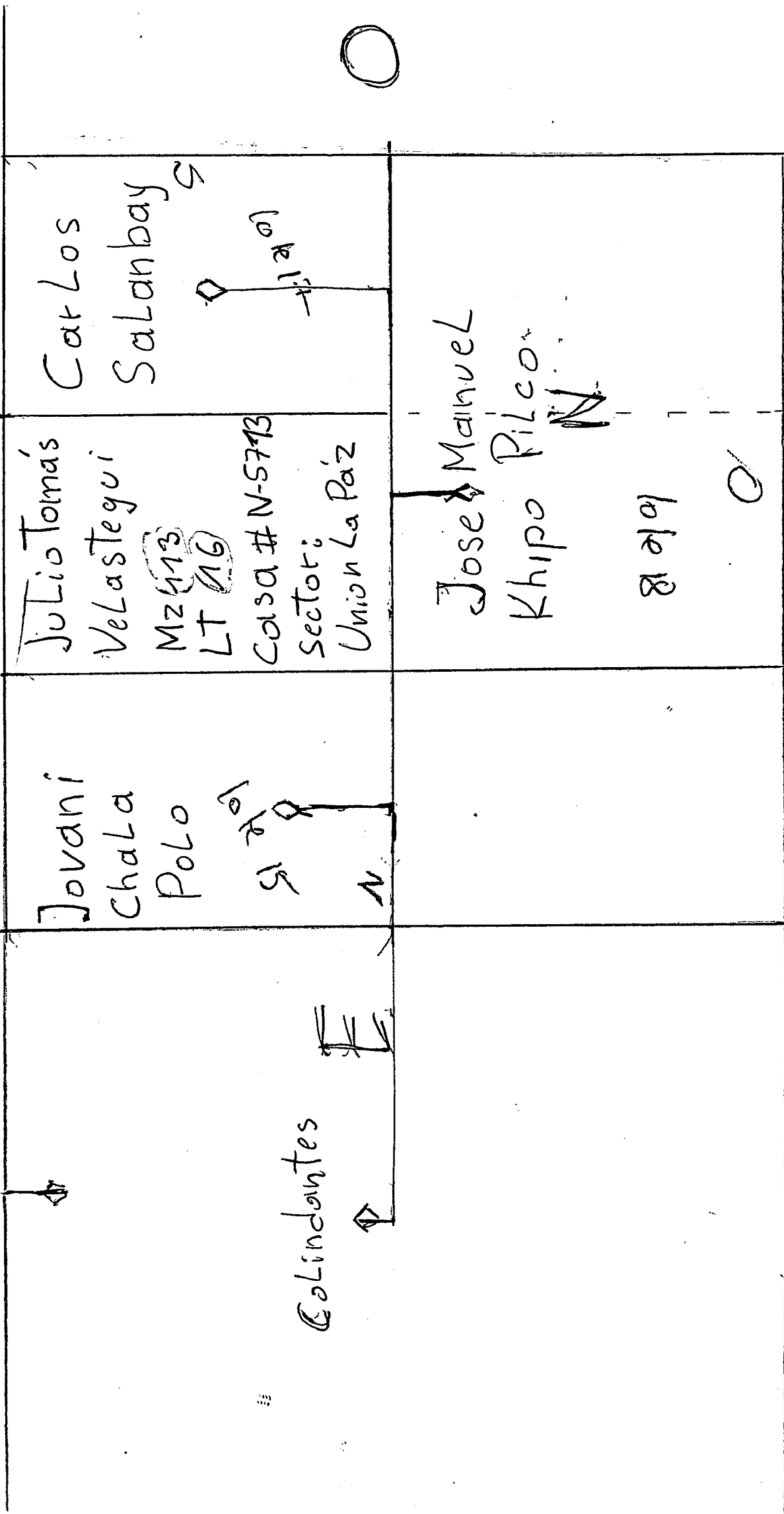
CALLE "H"

Calle # 17




E

S




Jovani  
Chala  
Polo



Julio Tomás  
Velastegui  
Mz 413  
LT 16  
Casa # N-5713  
Sector:  
Union La Paz

Carlos  
Salanbay



Colindantes

Jose Manuel  
Khipo Pilco

1618

Calle 16

Khipo Pilco Jose Manuel

MZ-112  
LT-16

Velastegui Julio Tomas.

MZ-113  
LT-17

Carlos Salamanca Pantoja

Calle 17

Calle interseccion 6

CROQUIS DEL DOMICILIO DEL SEÑOR GABRIEL PILCO GUAMAN

DIRECCIÓN: BARRIO ATUCUCHO CALLE 16 LOTE: 1

CASA: Nº 57

ESTE

CALLE Oe 16 Y LA H / MANUELITA SAENZ

S  
U  
R

DANIEL SANCHEZ

LOTE: 3

MANZANA: 114

*Daniel Sanchez*

~~LUIS PILCO~~

LOTE: 2

MANZANA: 114

ESTE

*Nº 114*

*La Paz*

GABRIEL PILCO

GUAMAN

LOTE: 1

MANZANA: 114

*Nº 2  
Luis Pilco*

*Calle Manuelita Saenz*

N  
O  
R  
T  
E

URBIO LA PAZ

CALLE JUAN LEON MERA

MANZANA 114		LOTE #2 LUIS PILCO GUAMAN			
		NORTE	SUR	ESTE	OESTE
		JUAN LEON MERA	XAVIER VECERRA	GABRIEL PILCO GUAMAN	DANIEL SANCHEZ
CALLE MANUELA SAENZ					

OESTE 10 PZ

LOTE N° 2

Sergio Javier

Bevera

Luis Filco


MANZ N° 114

GABRIEL PILCO

MANZ 114

LOTE N° 1

JOSÉ DANIEL  
SÁNCHEZ PINANGO




MANZ N° 114

LOTE N° 3

MANZ. 114

LOTE N° 4

Mamekita Saens.



NORTE

Juan Montalvo

SUR. 540

Calle Juan Huabedo 3153



AN

CALLE DE 16

Mz. 114  
Lote 5

PROPIEDAD SR.

BECERRA MOLINA SERGIO

N 57 - 80

SUPERFICIE = 208 m<sup>2</sup>

PROPIEDAD SR.

ADALBERTO PAREDES

PROPIEDAD SR.

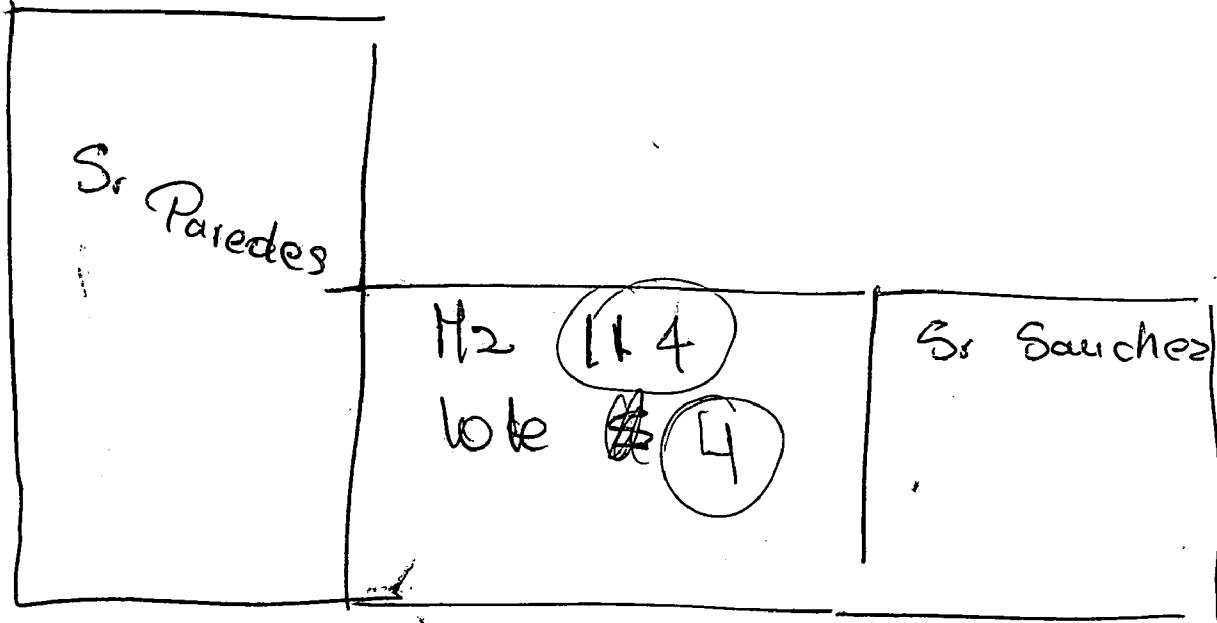
JOSE SANCHEZ

PROPIEDAD SR.

LUIS PILCO GUAMAN

CALLE DE 15 E





543

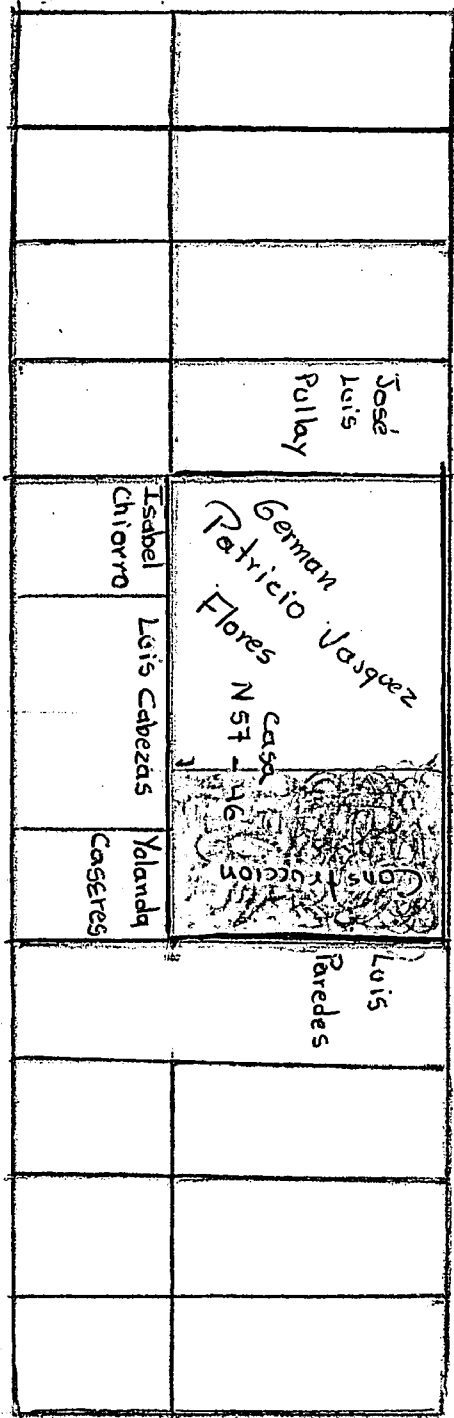
Calle N57

CALLE DE-16

MEJILLA LOTE 7

LA PAZ

N



S

Calle N57C

E

SECTOR UNIÓN LA PAZ

— OESTE —  
GERMÁN

VÁSQUEZ

MANZANA # 114

ANGEL

CABEZAS

— SUR —

YOLANDA

CÁCERES

LOTE N° 8

CASA N57-63

M2 (114)

— NORTE —

LUIS

PAREDES

— ESTE —

CALLE JUAN LEÓN MERA

N° 18

544

CALLE 13

GERMAN VAZQUEZ

SUR

ISABEL  
CHIMARRA

ANSEL  
CABEZAS

YOLANDA  
CAJERES

NORTE

CALLE 13

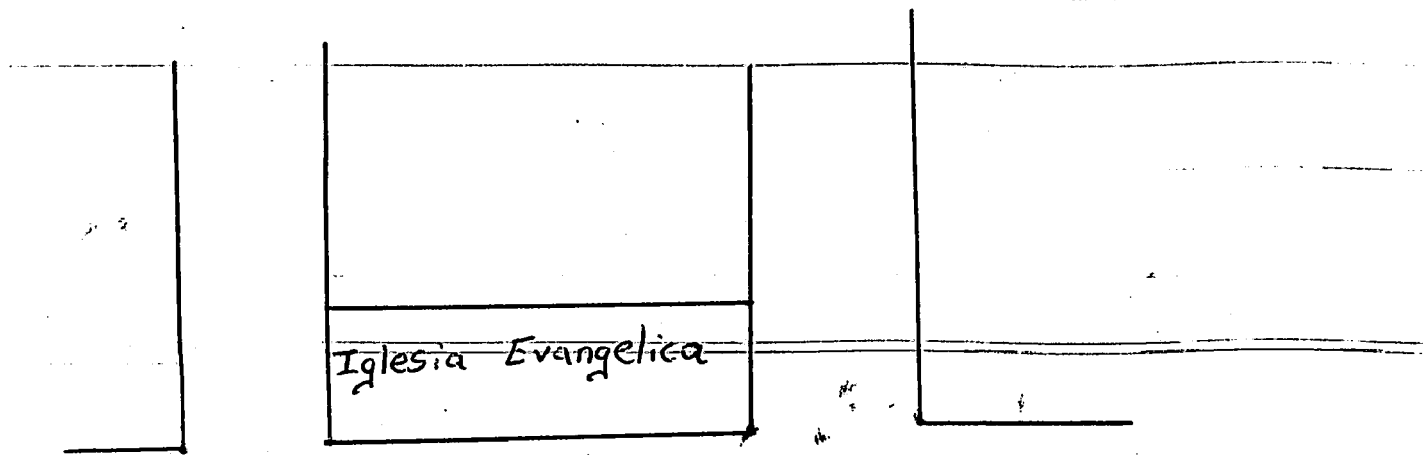
M2. 11.4

L-9

JOSE DANIEL  
PULLAY PACA

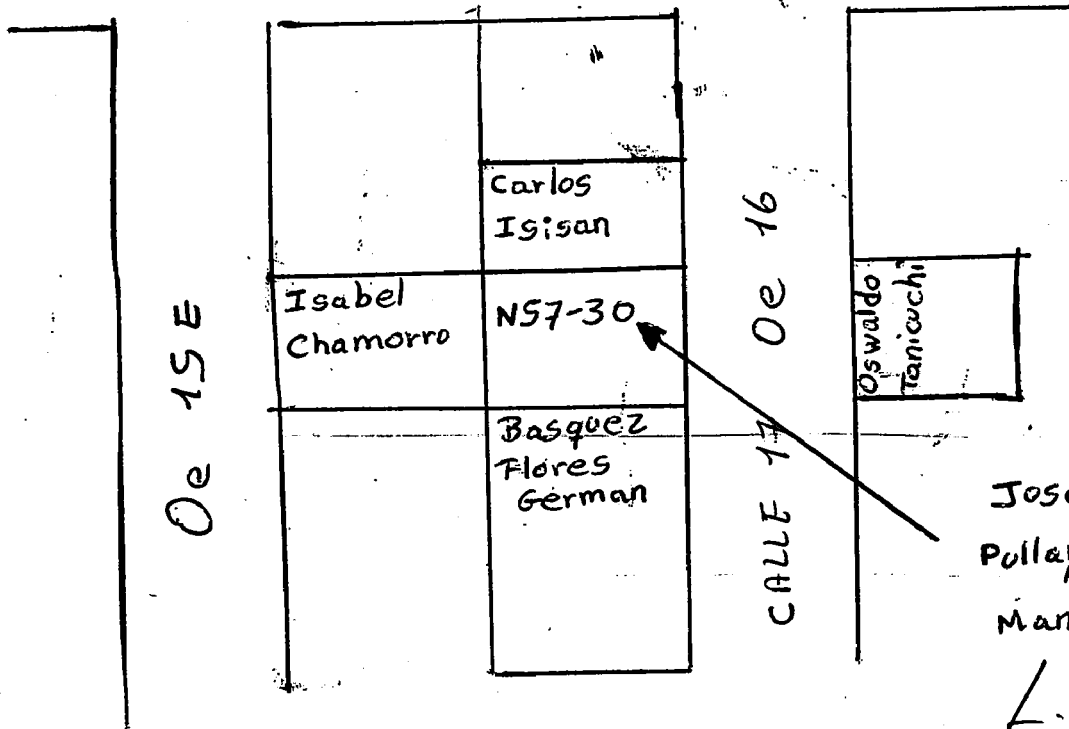
546

Ω



CALLE "E" NS7

E




O

José Daniel  
Pullay Paca  
Manzana 114

L. ~~11~~  
lot. 11

N



CALLE 17

MANUEL

PULLAY  
PACA

ISABEL  
CHIMBERO  
CASA


N 57-33

MAURICIO  
CABEZAS

CALLE 18

6/11 R

5/11 R  
7/2 R



Mariano  
Wairpacha

Maria Hortencia  
Maldonado Alvarez  
Manzana (114) ✓  
Lote # (64) (17)


Juan Francisco  
Forinango

CALLE: JUAN MONTALVO

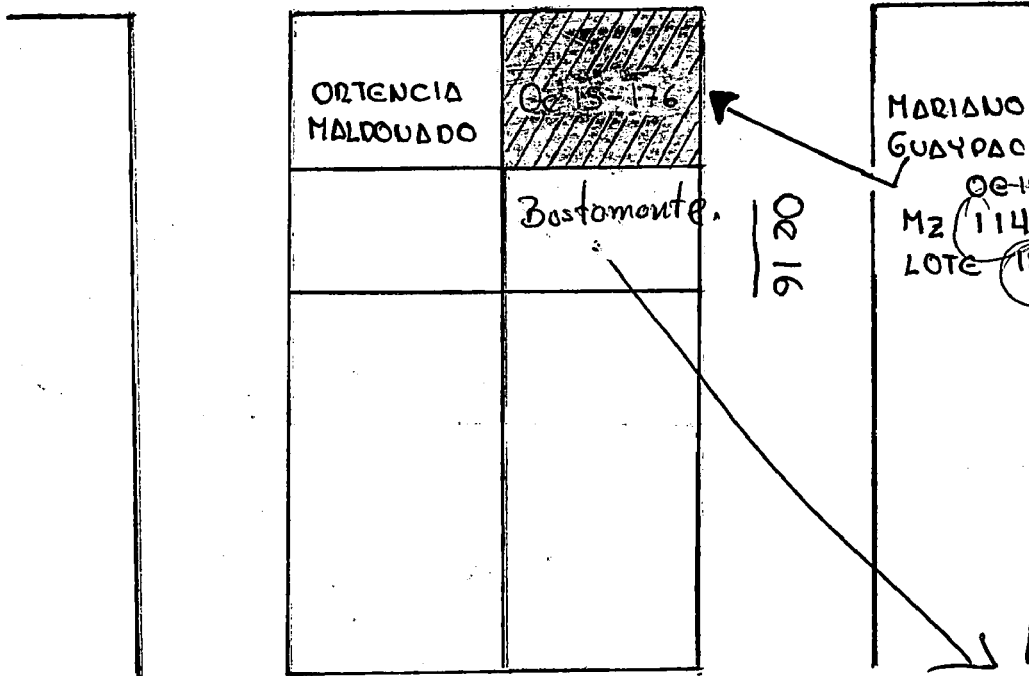
18

G

MARIANO GUDYPACHA



TRANSVERSAL 6



Merias  
Ruben  
Bustamante



550

Norte

Oe 15 E Juan Montalvo

Luis Alberto Tulcán

Sector: Unión la Paz

Mz: 115

Lote: 1

Nombre: Dania Edna Grefa Grefa

Cédula: 170811504-1

Teléfono: 3411-572

Oeste

Santana Alcivar José Edrulfo

Sur

N 57 C Manuelita Saenz

Manuel Guaraca

Este

MANZANA = (115)

LOTE : (21)

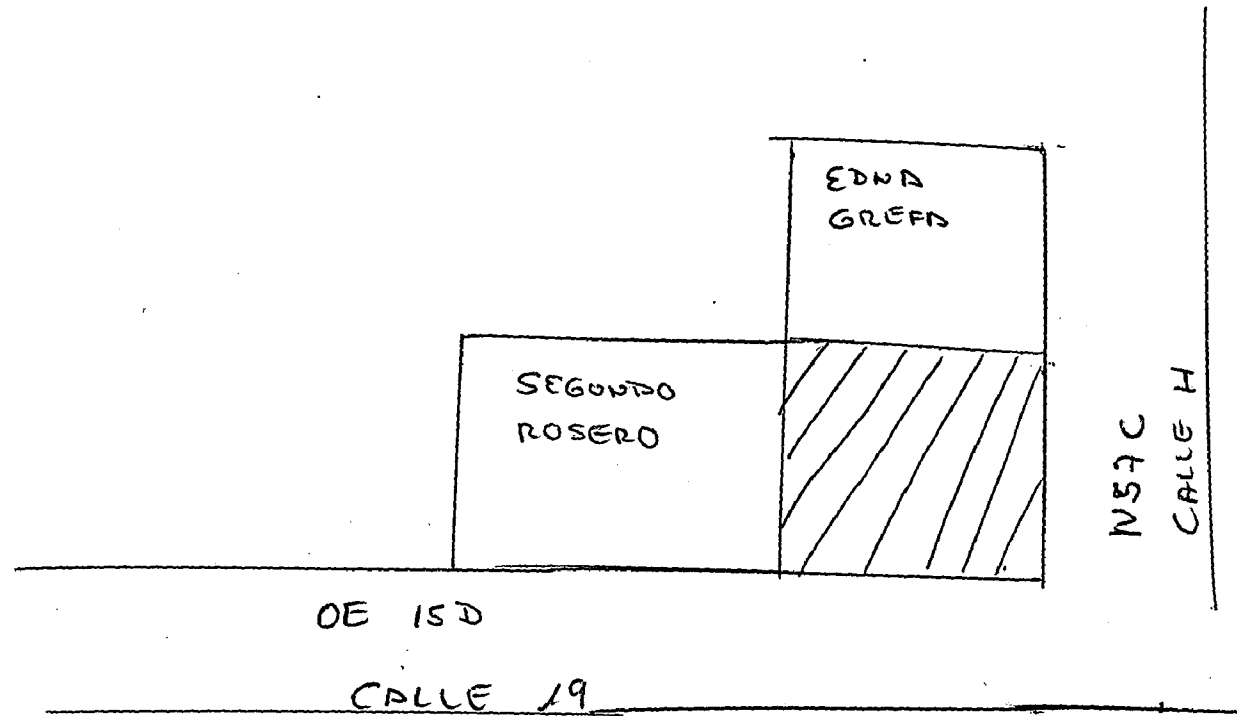
METROS : 111

NOMBRE :

JOSE EDUARDO SANTANA

TERENO

3410-929



ESTE

ALFREDO GUAMAN

SECTOR UNION LA PAZ  
 MZ = 115  
 LOTE = 3  
 NOMBRE = SEBUNDO ISRAEL  
 ROSERO  
 CEDULA = 171245061-3  
 TELEFONO = 3410-939

JOSE EDRULSO SANTANA  
 ALCIVAR

N  
 57 C MANUELITA SAENZ  
 N

ESTE

NORTE

LUIS TULCAN

DE 15 D PEDRO VICENTE MALDONADO

SUR

Bosqui de Luis Alberto Tulcóm

M Seolita

040044064-0

Calle Romualda Saenz

Segundo Ismael

Rosero Postro

///

Dama Elena

Greya Greya

///

Luis Alberto Tulcóm

Casa 57-84

///

Lotc 04-H.115 - 10 Casa 57-84

Santos Aranzulgo

Rojel Rojel

///

Calle Juan Montalvo  
351 30 3700

CHICO

553

Norte

Octavio Alfredo

Guamin Paca

Luis Alberto

Tulcan Rueda

Narciza Castorina

Bravo Chacater

Sector Unión La Paz  
Lote (51)

Mz 1151

CO. SA. OE 15 E N 57-76

M. Santos Arnulfo Rogel-Rogel

C. 171025199-0

Calle

Juan Montalvo OE 15 E

SUR

CT  
CT

calle Manuelito Zaes N. 57 C

Este

Oeste

ESTILO

OESTE

CALLE G

555

SECTOR UNION LA PAZ

CALLE "19" y LA PLACA [0615D]

Srnoe: Rodrigo  
Vilacungo

MAZANA (115)  
Lote: 6  
Numero de la  
casa N.: 5775  
NOMBRE: ✓  
Oclavio Alfredo  
Gaman Paca

Srnoe: Santos Arnulfo  
Rogel Rogel

NORTE

Srnoe: Segundo Rosero  
Castro

CALLE H y la Intersección PLACA N. 577 G

ESTE

JUAN MONTALVO

N 57-68  
Sr Vicente Bravo Mantilla

LT # 8

MARIANITA DE JESUS

N 57-59

Sr: Vicente Ganar

LT # 9

NORTE

N 57-65

Sr: Rodrigo Vilcaundo  
Sr: Cesar Rodrigo Vilcaundo

Toapanta

CI # 170818007-8

LT # 7

Manzana 115

ESTE

ESTE

N 57-75

Sr: Octavio Alfredo  
Guaman

LT # 5

ESTE

MANUELLA SABELZ

SUR

SUR

PEDRO VICENTE MALDONADO

SECTOR UNION LA PAZ MANZANA 115

553

Socio Narciza Castorina Bravo Chacater  
Mnz 115 Lote 7 y 8

UNION LA PAZ - ATUCUCHO

557

CALLE Norte Manue~~l~~ita Saenz

OESTE.

Calle Juan Hualdeano

Arnulfo Santos  
Rogel Rogel  
Mnz 115 lote 4  
N 57-54

Este  
Mnz  
Lote

Narciza Castorina  
Bravo Chacater  
Mnz 115 lote 7 y 8  
N 57-68

Cesar Rodrigo  
Vilcacundo tocapanta  
N-57-65

Vicente Ganán  
Janeta.  
N-57-59

Manuel Roberto  
Anagumbra  
Mnz 115 lote 6  
N

Sur

Calle Marianita De Jesus



**UNION LA PAZ**

**ATUCUCHO**

CALLE 18

**NORTE**

**MZ 115 LOTE 8**

**FLIA. Sra. Narcisca Castorino**  
**Bravo chacater**

**OESTE**  
MZ 115  
LOTE 11

Sr. Manuel Roberto  
Anagumbra

**ESTE**  
MZ. 115  
LOTE 5

Sr. Santos Arnulfo Rogel Rogel.

**SUR**

Lote 10

Sra. Maria Ester  
Chauarros Benalcazar

MZ 115

Lote 9

Sr. Vicente  
Gañon Janeta

MZ 115

Lote 7

Sr. Cesar Rodrigo  
Uilacundo Toapanta

Lote 6

Sr. Cesar Rosalino Rosero  
Castro

CALLE 19

# Sector Union La Paz

559

Calle G


CALLE 19

CALLE 18

Mari'a  
Gudmari

Manuel  
Roberto  
Andrés  
N 54-54  
M 15.4  
Mari'a  
Chavez  
Narciso  
Bravo

CALLE H



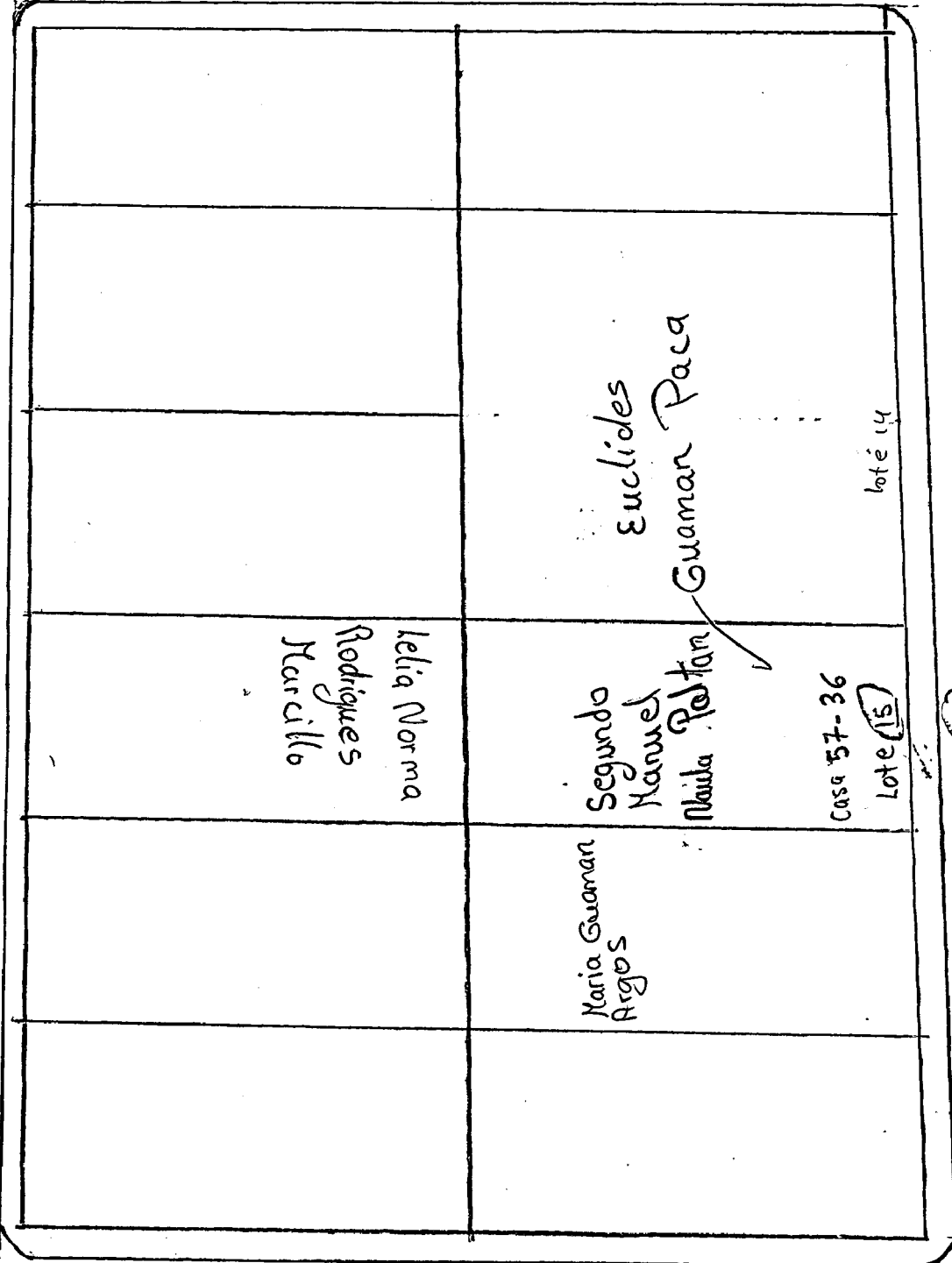
Honica  
Hauka

Hauka  
Castillo

Lelia  
Rodriguez  
H2  
A15

Eula  
Fechon

Calle 15



Calle 19

Calle 15

Calle 18

Manzana 115

115

N

115

<p>Segundo Manuel Navla</p> <p>Al ESTE.</p>	<p>Geo: Josefina CRTUCUAPHA COLCHA</p> <p>SUR</p> <p>Manuel Tuda</p> <p>SUR.</p> <p>Manzana (115) Sector</p> <p>Unión la paz</p> <p>Lote (16) Numero de casa</p> <p>M: 57-30</p> <p>Eulides Guaman Paco</p>	<p>Guaman</p> <p>Segundo Silverio</p> <p>O este</p>
---	---	---

CALLE 6

CALLE = 18 Public

MANZANA: 115

LOTE: 18 NOMBRE: MARIA ROSA YUNGAN YUQUILEMA

LOTE:1	LOTE:2
	Lote: 17 Cruz Josefina Cutucuamba Colcha
Lote: 16 Euclides Guaman Paca	<b>Lote: 18</b> ✓ <b>María Rosa Yungan Yuquilema</b>
	Lote:20 Luz María Yolanda caza

calle 19

	OE15D Pedro Vicente Maldonado <i>8316</i>		
José Alberto Flores <i>Norte</i>	Sector Unión La Paz Mz <u>116</u> Lote <u>1</u> Segundo Urso Carabali Chala CI: 100092670-7 Tlf: 3410937		<i>Sur</i> N57C Manuelita Saenz
Gloria María Paniarpi			

S

*E Norte*

*Sur*

CALLE 19

Rita  
Flores

Gloria Pani  
hoteles

Manzana 116

Segundo  
Carabali  
hoteles

CALLE H.

CALLE 20



Noche

~~OE 15 D~~ PEDRO VICENTE MALDONADO

Oeste

CECILIO ANTONIO  
YUNGAN GUASAPAI

Sector: UNION La Paz  
 Mz: 116  
 Lote: 3  
 Nombre: JOSE ALBERTO FLORES GUERRERO  
 Cédula: 170 511 200-9  
 Teléfono: 3411 842

SEGUNDO URSO  
CARIBALI CHALA

GLORIA MARIA  
PANI ARPI

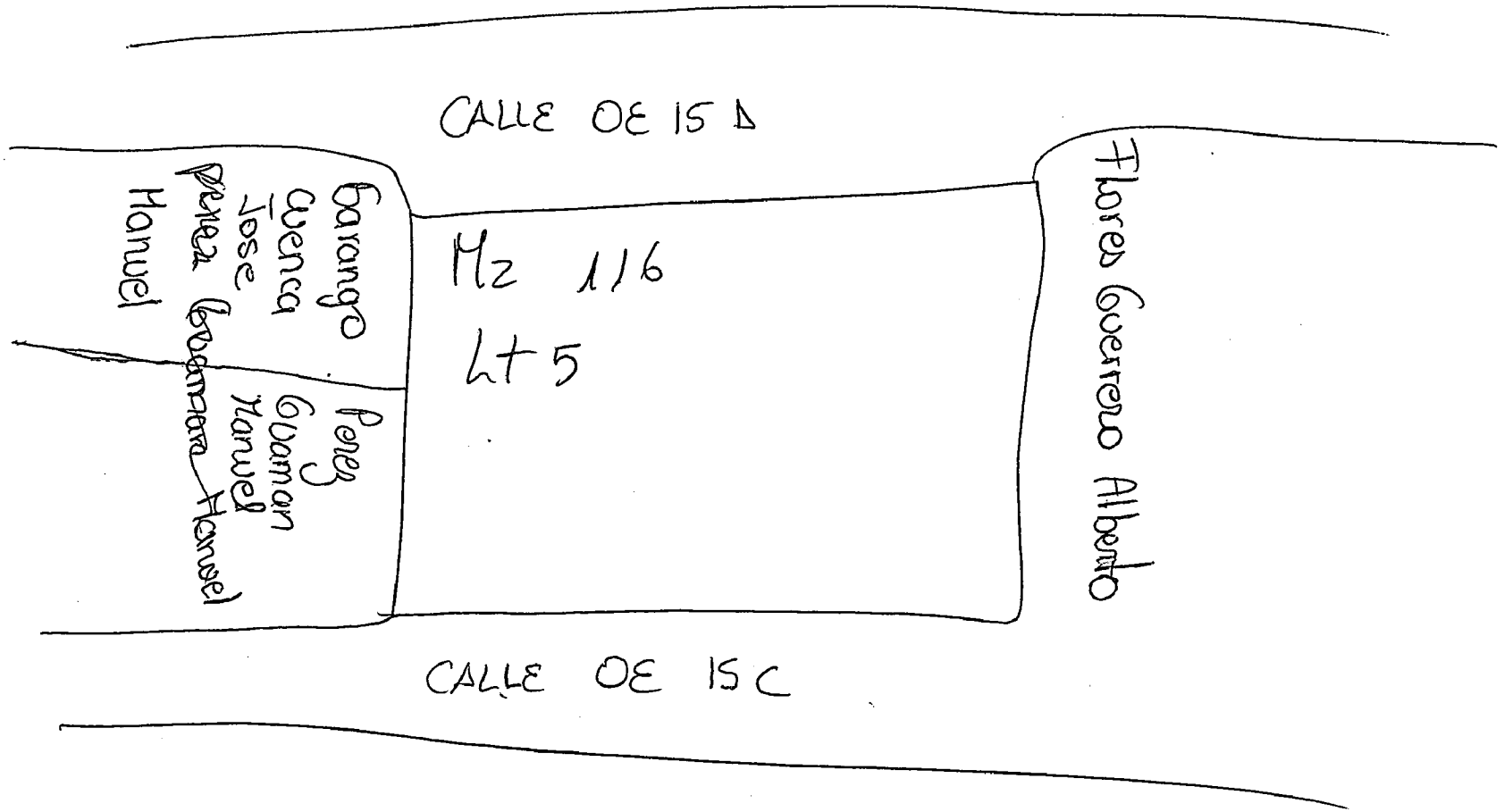
VELASCO IBARRA

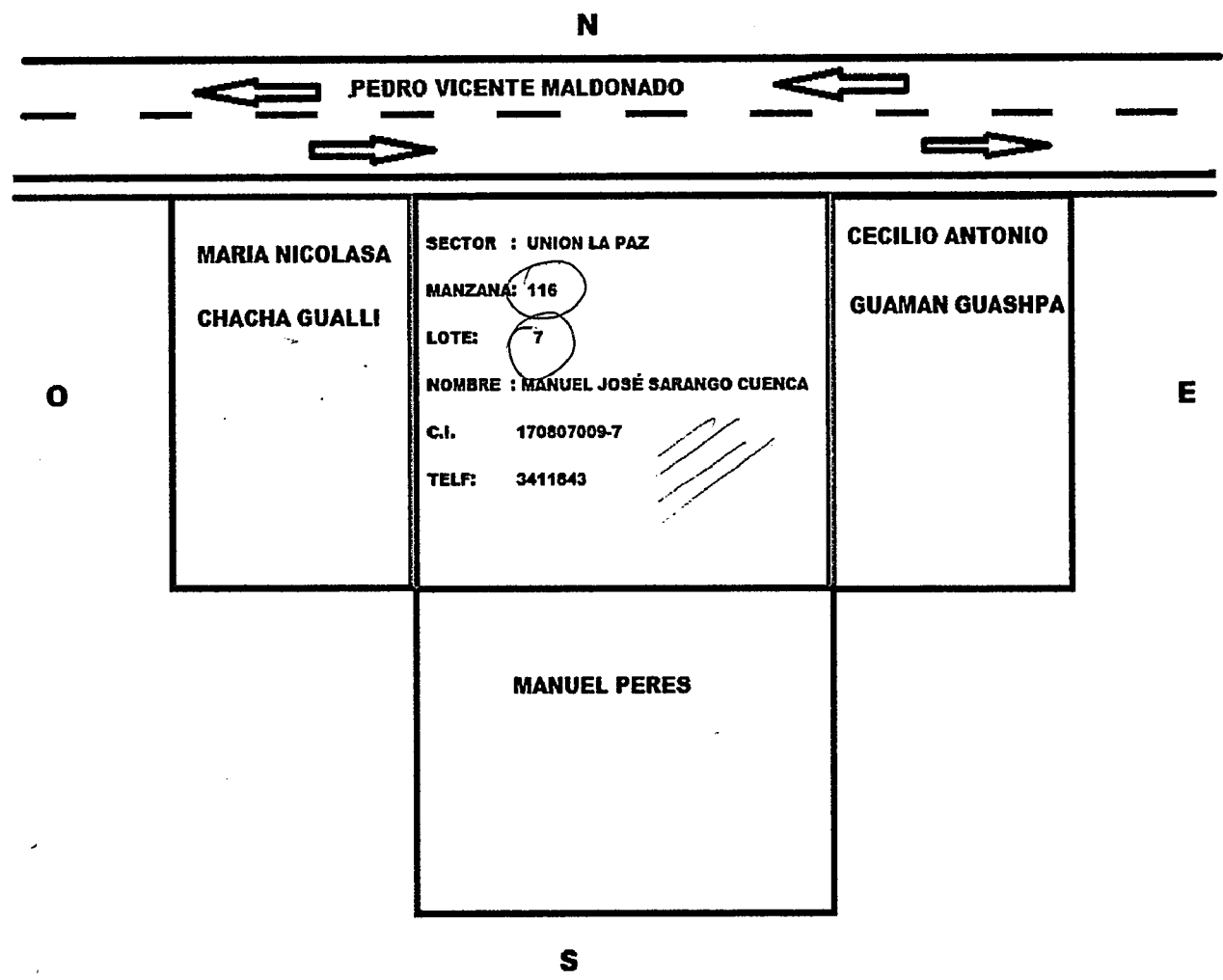
~~Oe 15 C~~

~~Manuehita SANS~~ N 57 C

Este

Sup





Nancy Pinzón Jimenez

Sector: Unión La Paz

Mz: 116

Lt: 8

Pérez Guaman Manuel Antonio

Cd: 060150625-6


Tf: 3411677

Area del lote

$16 \times 12 = 192 \text{ m}^2$

Rectificar  $\text{m}^2$  del terreno

$\times 194.75 \text{ m}^2$



José Elías  
Jimenez Gonzales

Antonio Scaillo  
Yungan Guashpa

Velasco Ibarra  
calle 20

No. te

OE 15D PEDRO VICENTE MALDONADO

Sector: Unión La Paz  
 Mz: ~~110~~ 116  
 Lote: 10  
 Nombre: Chacha Gualli  
 María Nicobasa.  
 Cedula: 060143295-8  
 Telefono: 3412-678

Serango Cuence  
Jose Manuel.

2

Juan Aguagallo Fu22a

S

JOSE ELIAS  
Jimenez Gonzalez

E

Manoita de Jesus

Manuelita SAENS N 57 C

Este

Oeste

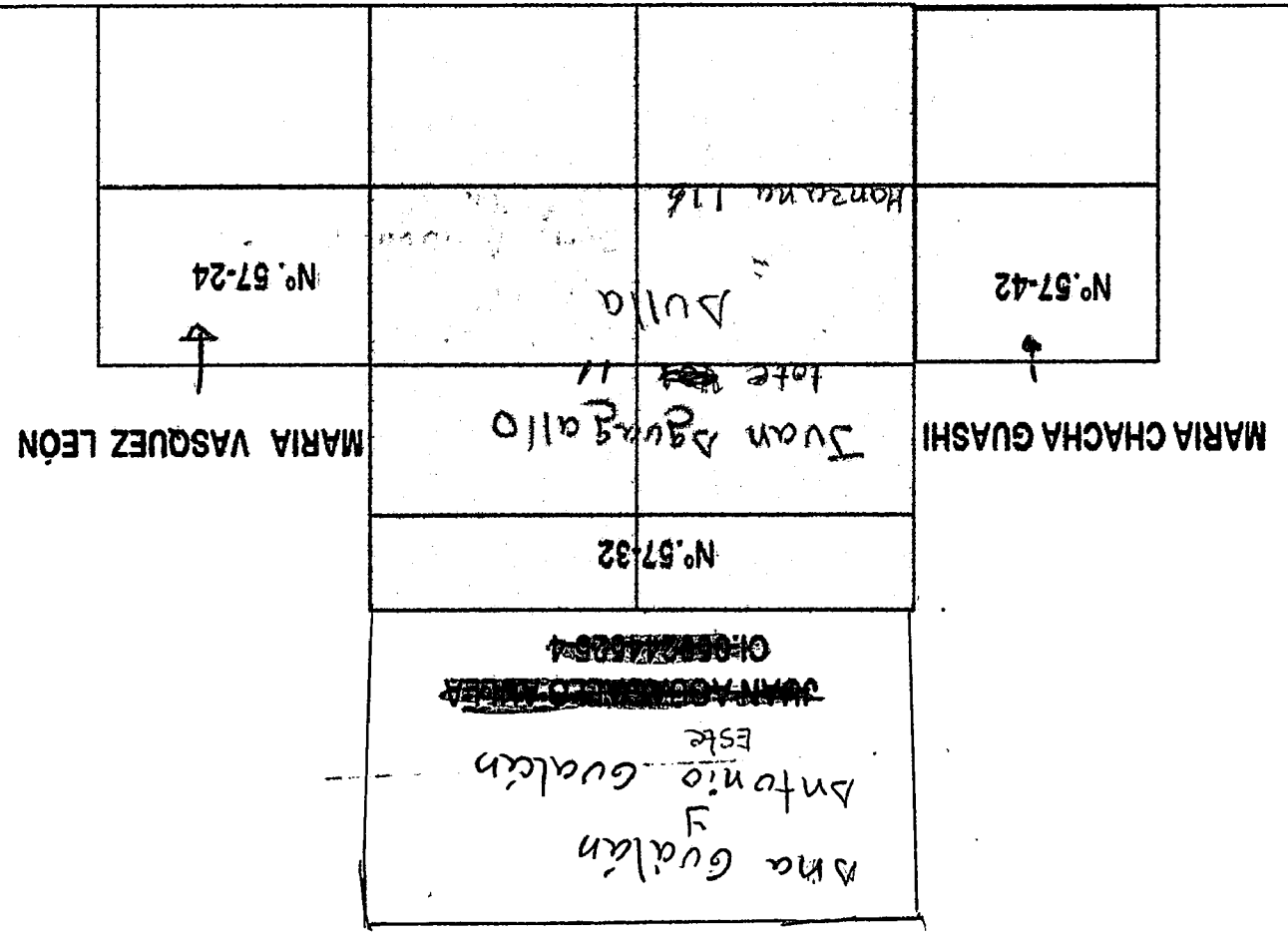
SUR

SEMANA ATILMUNAM MIPD 0371

Sector - Union la Paz

CALLE PEDRO VICENTE MALDONADO



SUSCRIPTORIO



Este

MARIANITA DE JESUS

PEDRO VICENTE CALDONADO

<p> DAMACIO <del>MARIA</del> SHUISHI S 14</p>	<p>MARIA SHUISHI CEDULA N° 0601924442 #12 116 Lote 15</p>	<p>MARIA LUCIA BASQUEZ IEDN.  1</p>	
		<p>ANGELITA QUITO</p>	

11

Calle 6

Calle 19

Calle 11

Mza. 116

M 2 116

lote 13

Lucia Vasquez

Patricio Juera

Antonio Gual

LT 13

Calle 20



Calle G

Calle 19

Patricia Juera

116  
14

Juan Acunilla

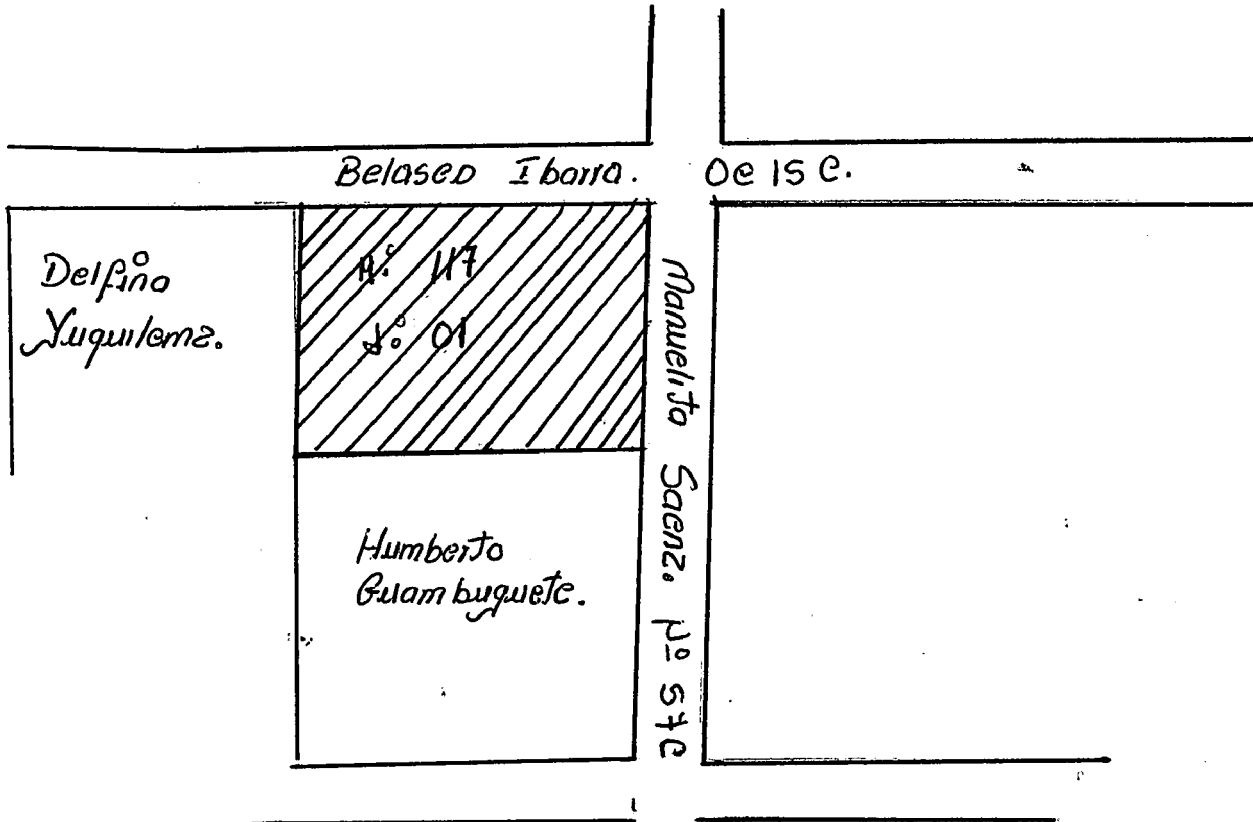
Ande Quito

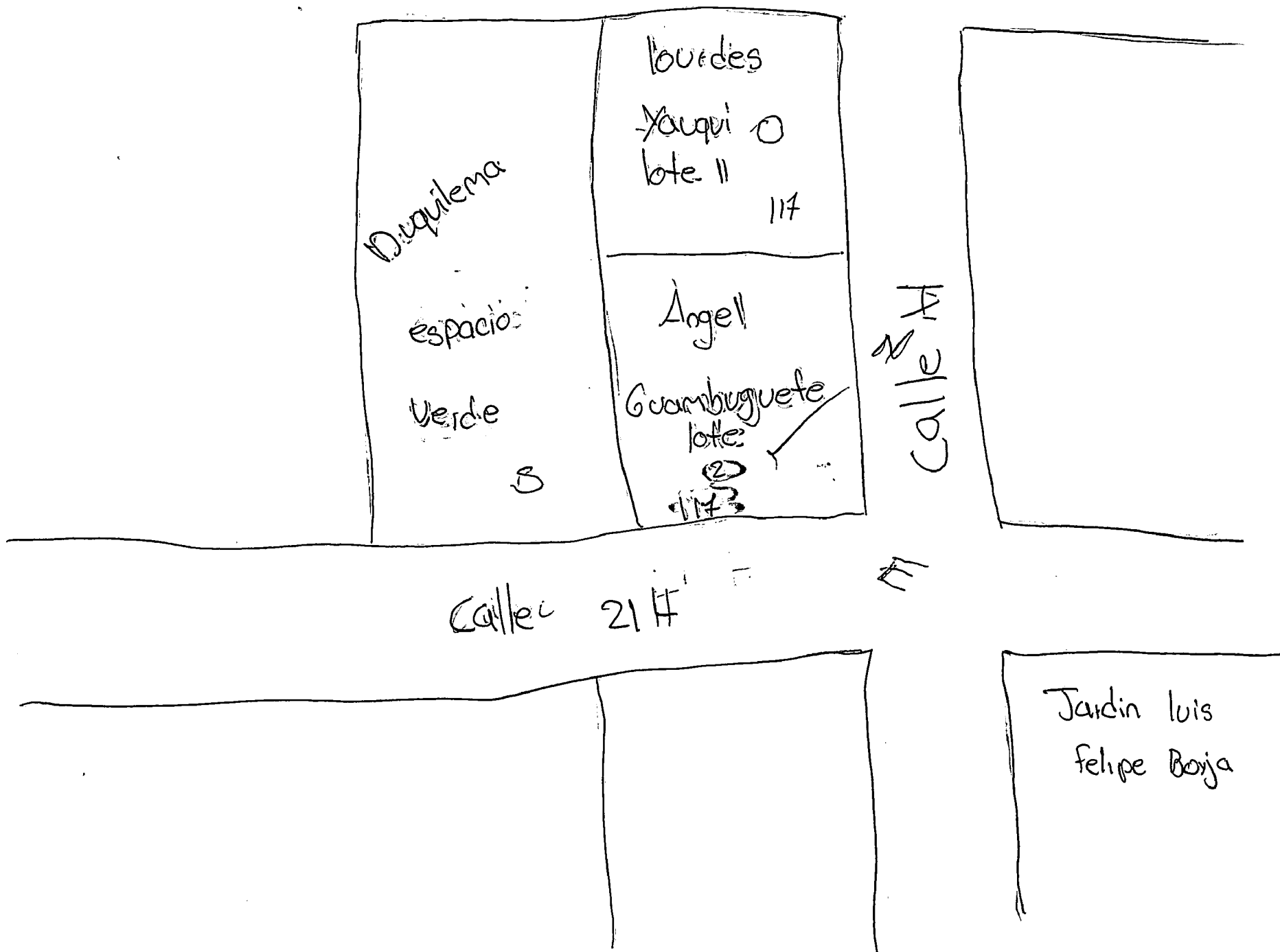
Mzo 116

Calle H

Nombre y Apellido.  
 María Lourdes Yezqui Topanta.  
 Cedula de Identidad.  
 142204981-2.  
 Número de manzana.  
 117.  
 Jote. N° 1.  
 Número Telefónico  
 088327467.

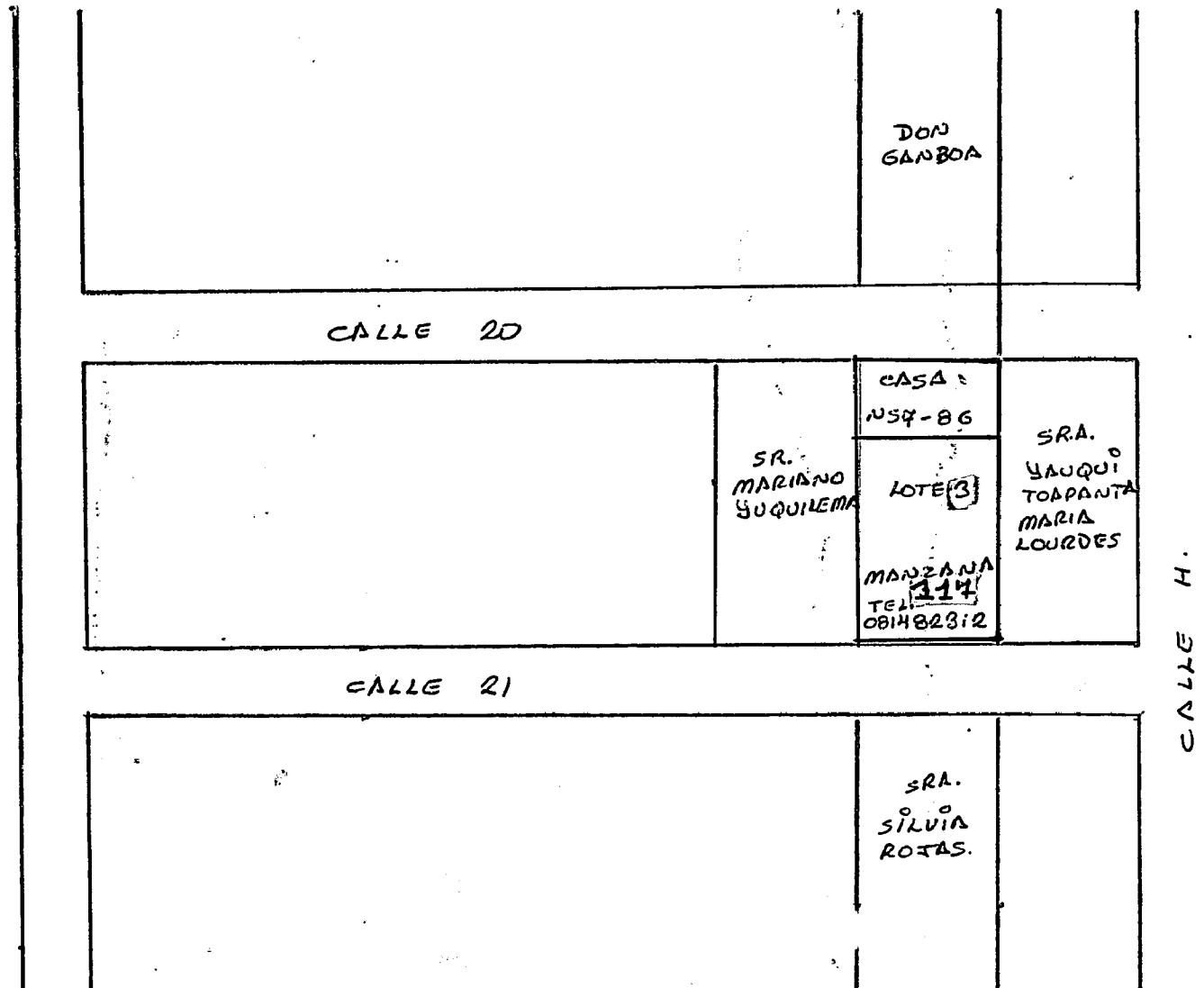
CROQUIS.





DELFINA YUQUILEMA

SECTOR UNIÓN LA PAZ.





calle

Marianito de Jesus

N57

calle

Hermano Miguel

Oe 45B

S

calle

Manuelita Saenz

N57c

VECINO  
ANTONIO  
HIPO-HIPO

NOMBRE: MARIA-CAIDEBOM

LOTE: No. 4

MANZANA: No. 473

TELEFONO: 3410848-casa 57-77

Celular: 08514476

VECINA

DELFINA

YUQUILIMA

ET

N

JOSE ALBERTO FLORES GUERRERO

Calle 20

GUILLERMO  
SEGUNDO  
CAGUAGO

MARIANO KUQUILEMA

(MANZ 777)

LOTE = 51

DELFINA  
KUQUILEMA  
MANZ 777

MARIA ROSARIO  
CALDE RON HERNANDEZ

Calle 6

Calle 27

La paz.

MANZ 777

577

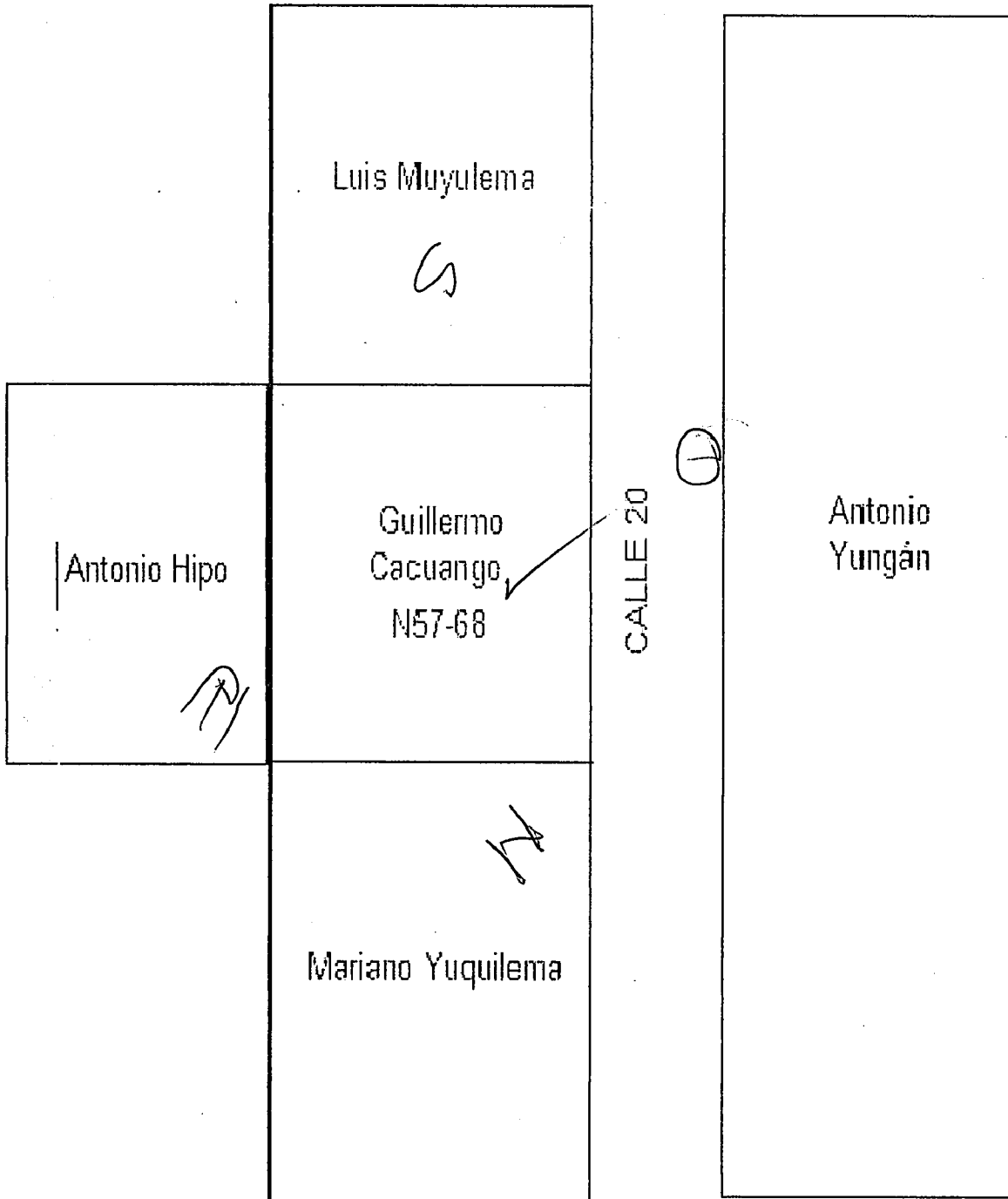
Sector Unión la Paz.

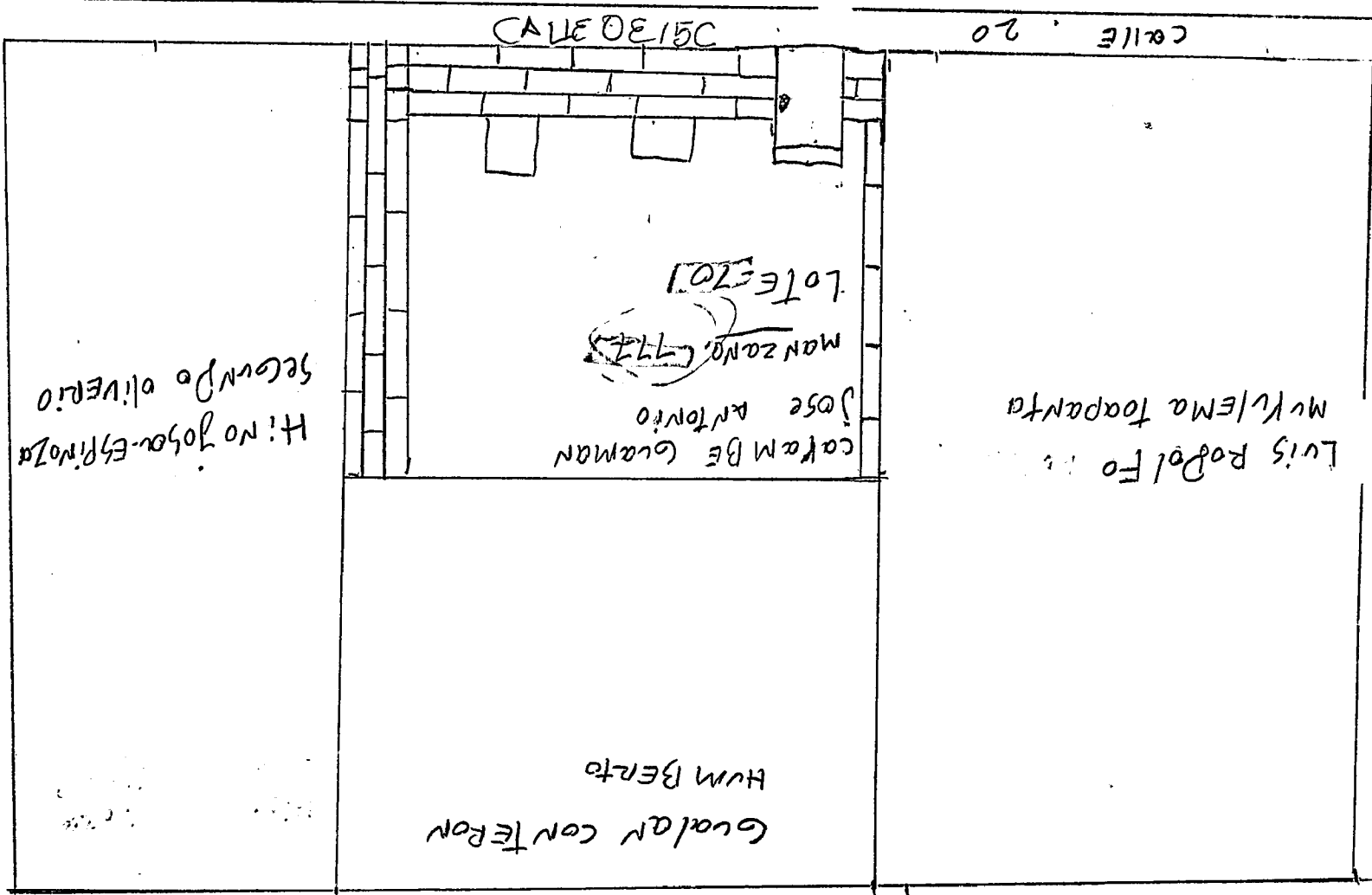
Croquis del domicilio de Guillermo Cacuangó

Dirección: Barrio Atucucho calle 20 y la H N57-68

Manzana 417

Lote N = 67







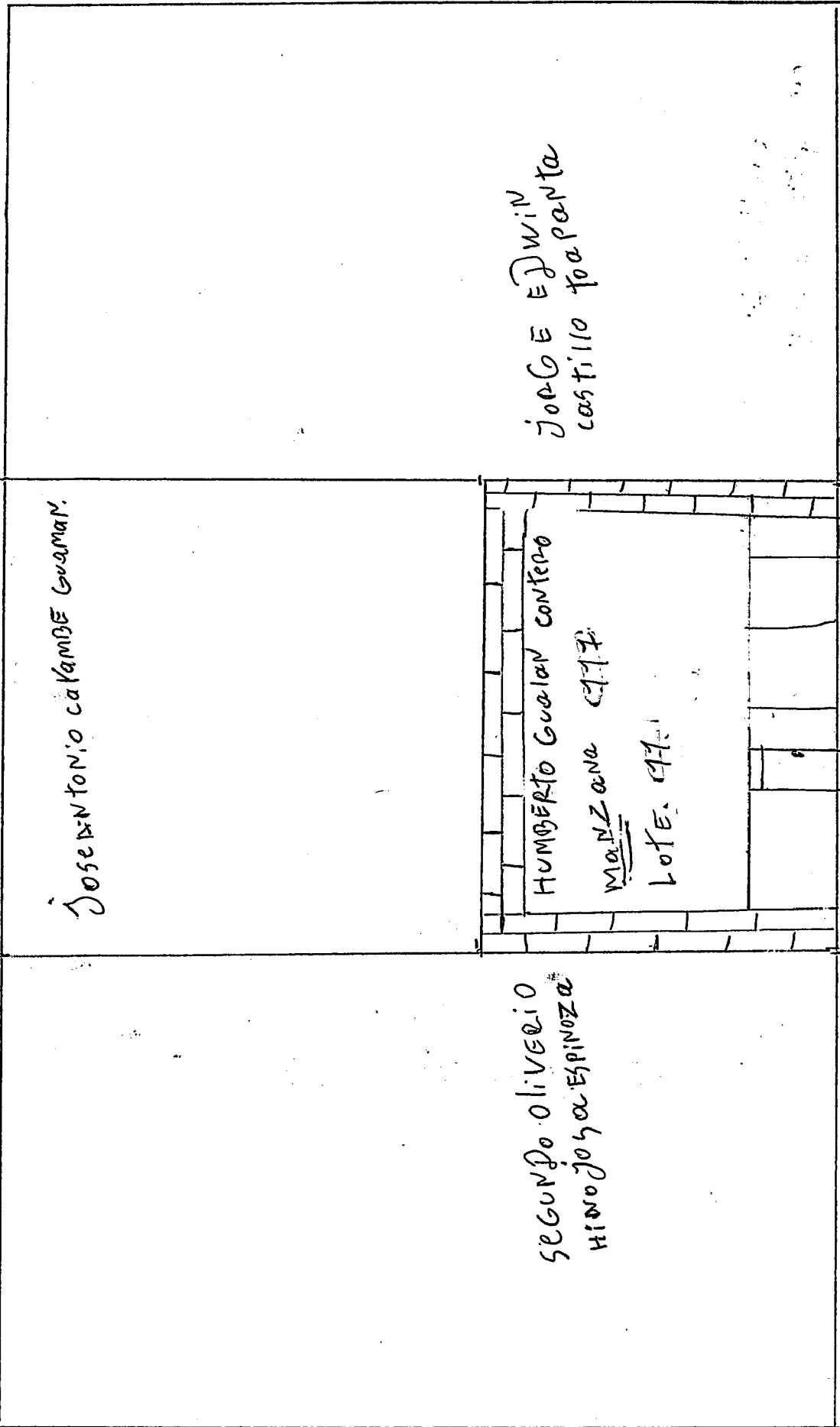
COMEDOR de PADRE DAMIAN

calles 27

BIG BROS

calles B

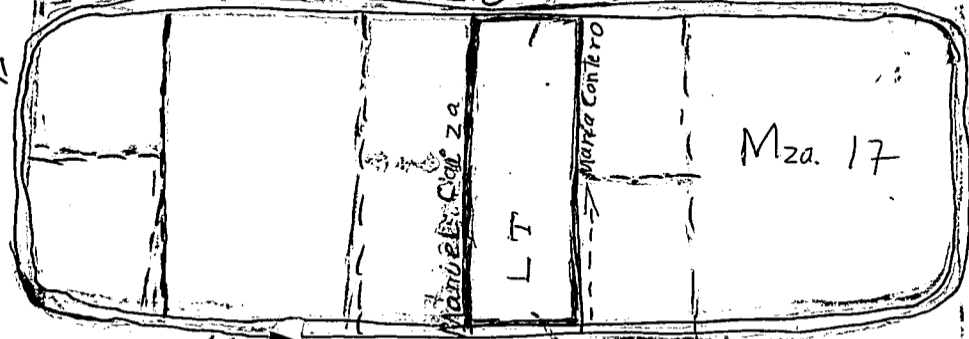
calles 27



Calle 20

M 2 112  
106 12

G



Calle 21

Calle CH

581

Qc.

(Calle 20) OE 45C Velasco Ibarra

Gladys Moracho

Mz. 777 Lote 14

Bolívar Federico  
Luzon Yaguana

Ci. 770 0557048

Tel. 3410 577

Casa 57-20

Mariá Graciela  
Cabrera Chaya

N

(Calle 27) OE 15 B Hermanos Miguel

N.E

S  
Calle 6

NORTE

Gladis Mosocho

Isabel Urrego

Nº de manzana: (17)

Lote Nº (15)

Sector La Union la Paz

Teléfono: 3441995

Bolivar Luzón

31530

SUR

Calle Nº 21

ESTE

Calle la G

LOTE  
SEÑOR  
PATRICIO  
MUELA

LOTE.  
FAMILIA.  
PACHA

LOTE.  
SRA.  
GLADYS  
CARRIZ

N.

CALLE 20

CALLE-G →

MANZANA # 117 L. 117

LOTE DE SRA: GLADYS-MOROCHO

LOTE DEL  
SEÑOR:  
BOLIVAR-FEDERICO  
LUZON-YAGUANA

LOTE. SRA.  
Bernarda - Orrego

E.


S.

0

calle De 15 B

N

calle N 57C



E


S

ORIENTE

585

CALLE. H

MANSANA. 178



Ymenes Huertas  
María Luzmila

Luisero Segundo	Luis Benelena
José	Aguilla

SUR

OCCIDENTE

Norte


CALLE. N. N.º 21

Tenelema <sup>RNS</sup> Auquilla

Luis German

occidente

Lucevo. Segundoose



Silvia Rojas


NORTE

CALLE. H

ORIENTE



Jucere Segundo  
Hose



Aug. Hemelena Auguilla

NOVTE

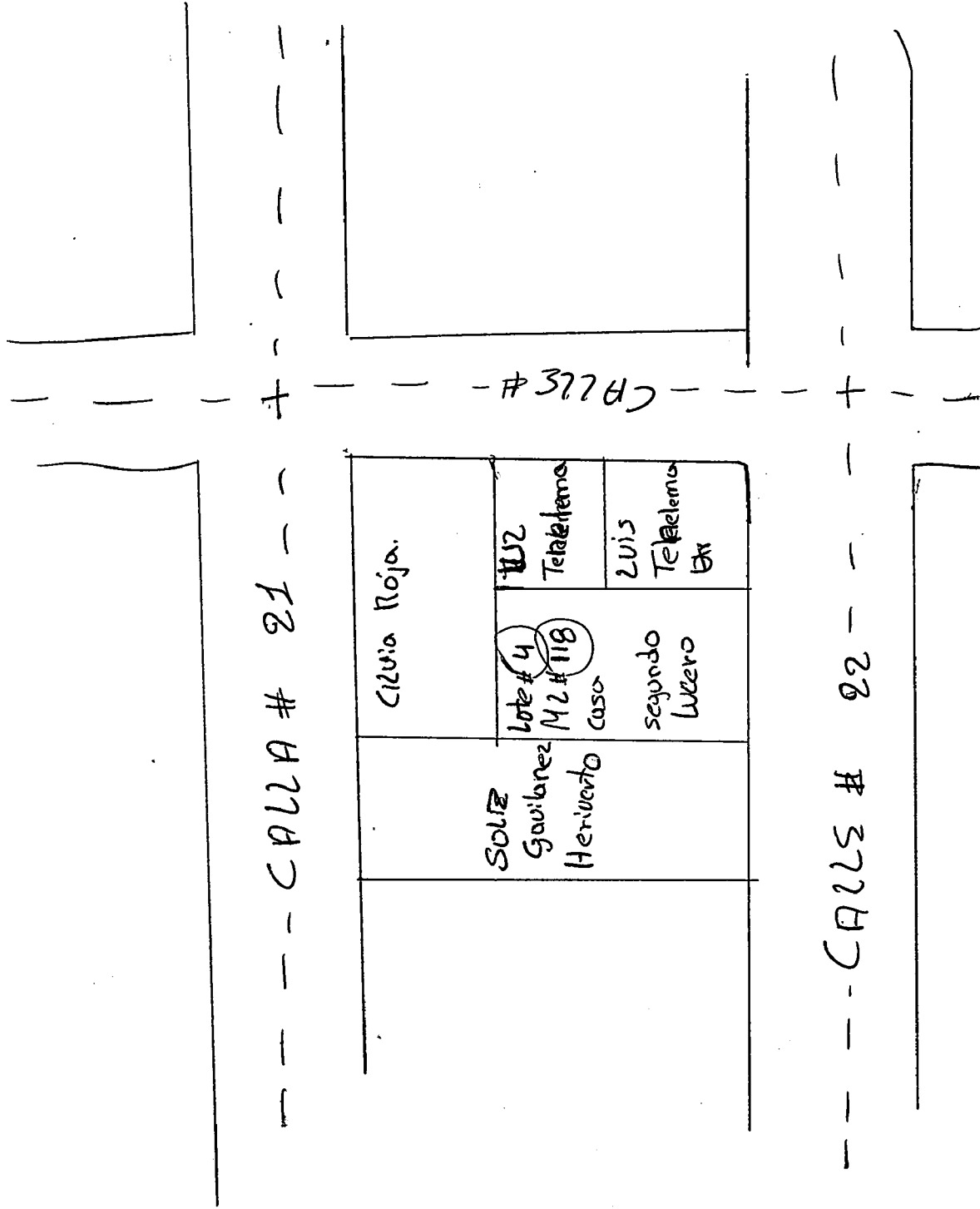
CALLE. N. 22

SUR

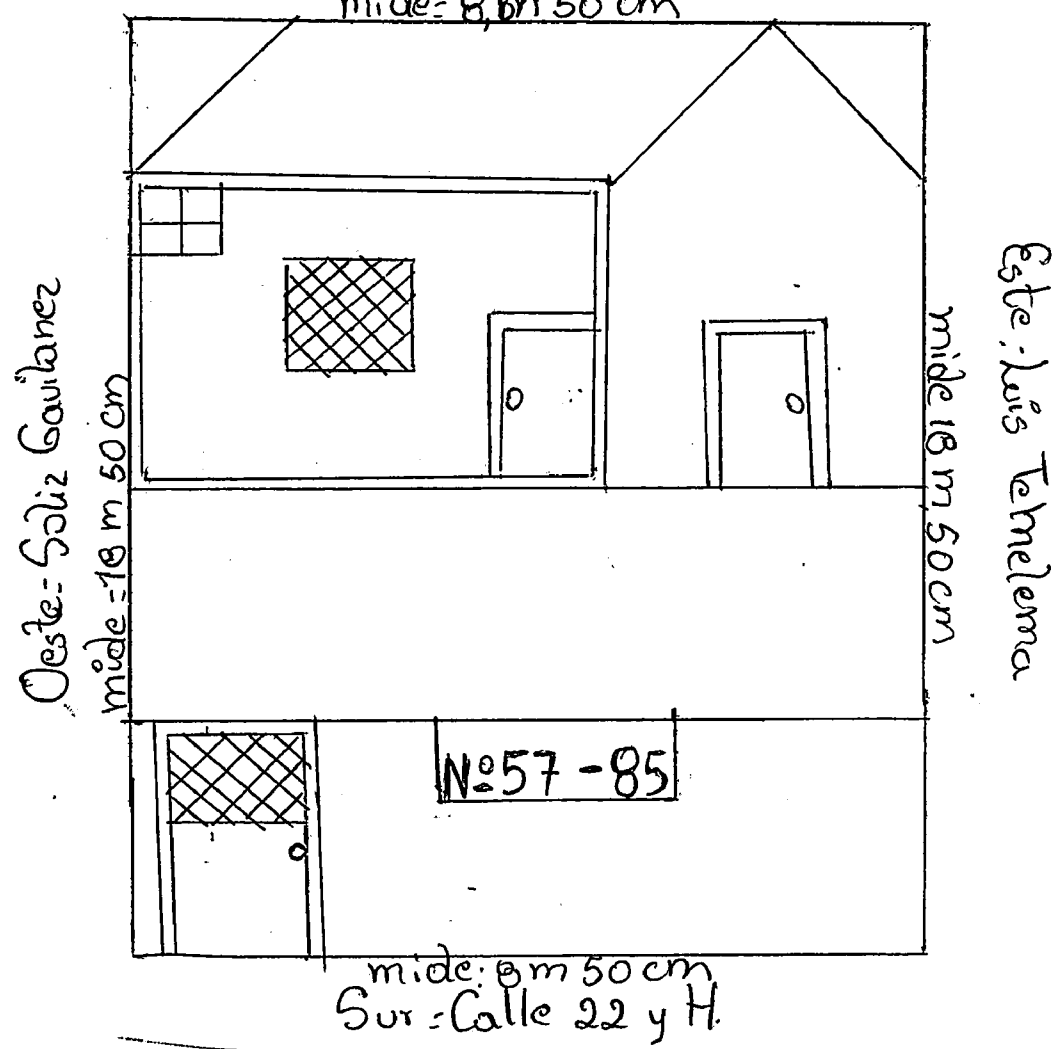
CALLE. H

ORIENTE

UNION LA PAZ



Propietario: Segundo José Lucero  
destinada al. M 21 (118)  
Norte: Silvia Rojas (lote 4)

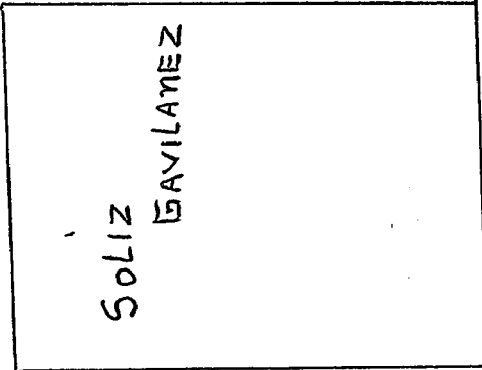


Casa N= 57 - 85  
Calle 22 y H.

MANZANA #118 - LOTE # 5 SOLI BAYILANEZ

Luzmila Jimenez

N



IGLESIA CATOLICA

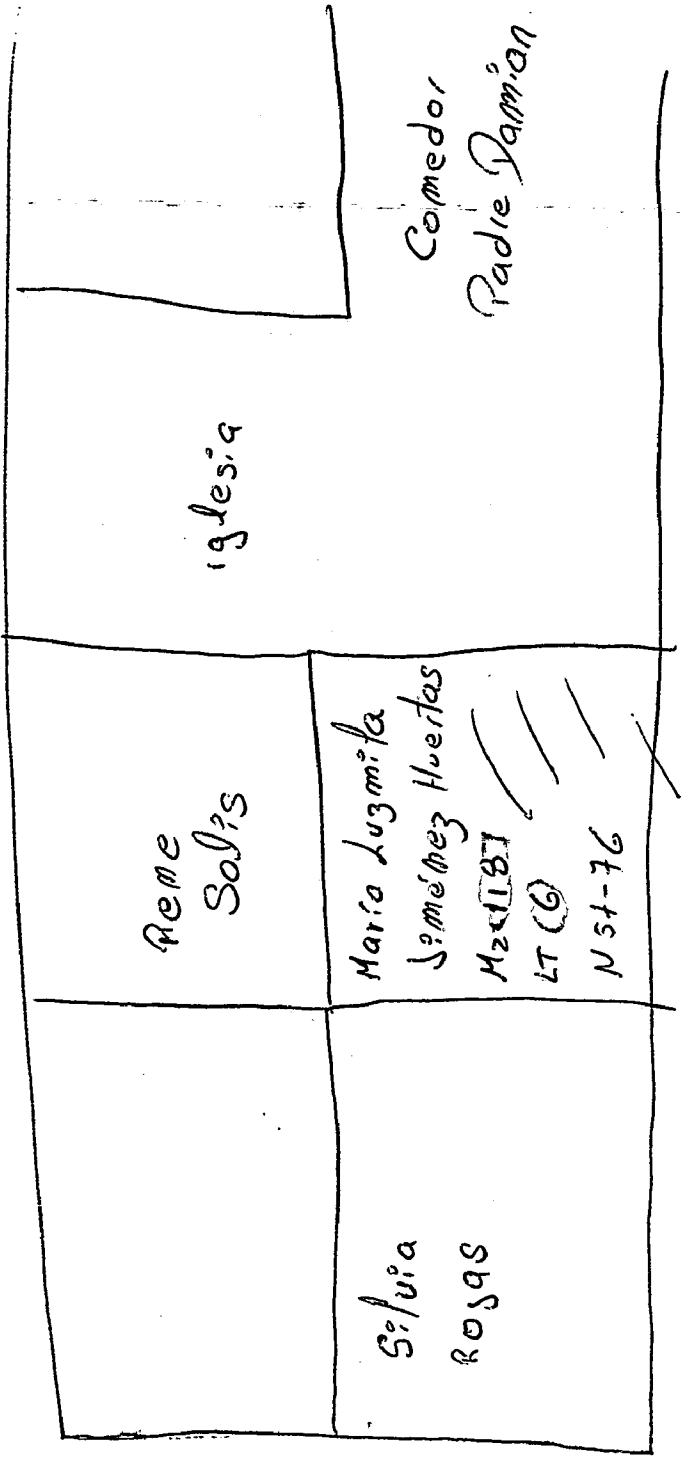
O

E LUCERO GUAMÁN


S

CALLE #22 - OE-15

Sector. U m'ó La Poiz



calle H



calle 21

De 153

Sector de paz

N 57 C

①  
Iglesia  
Padre  
Dampian

Calle 21

Manzana 118  
Nº de Casa 6

Tiempos Heretas María Lucrecia

Soliz Gasfianez Heriberto Rene

Soliz  
Rodas

CALLE 21

Iglesia Padre Damian

Lole M-G

Manzan 118

Maria Eugenia Jimenez

Alvarez

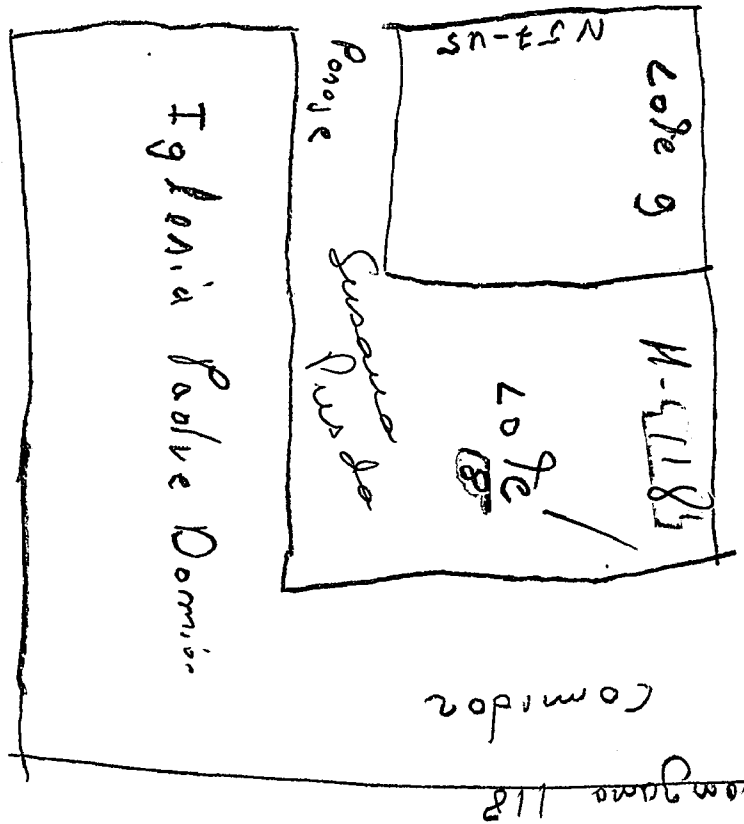
Numero De casa: NSI-16 MZ 83.

Pene Solis

Silvia Rojas

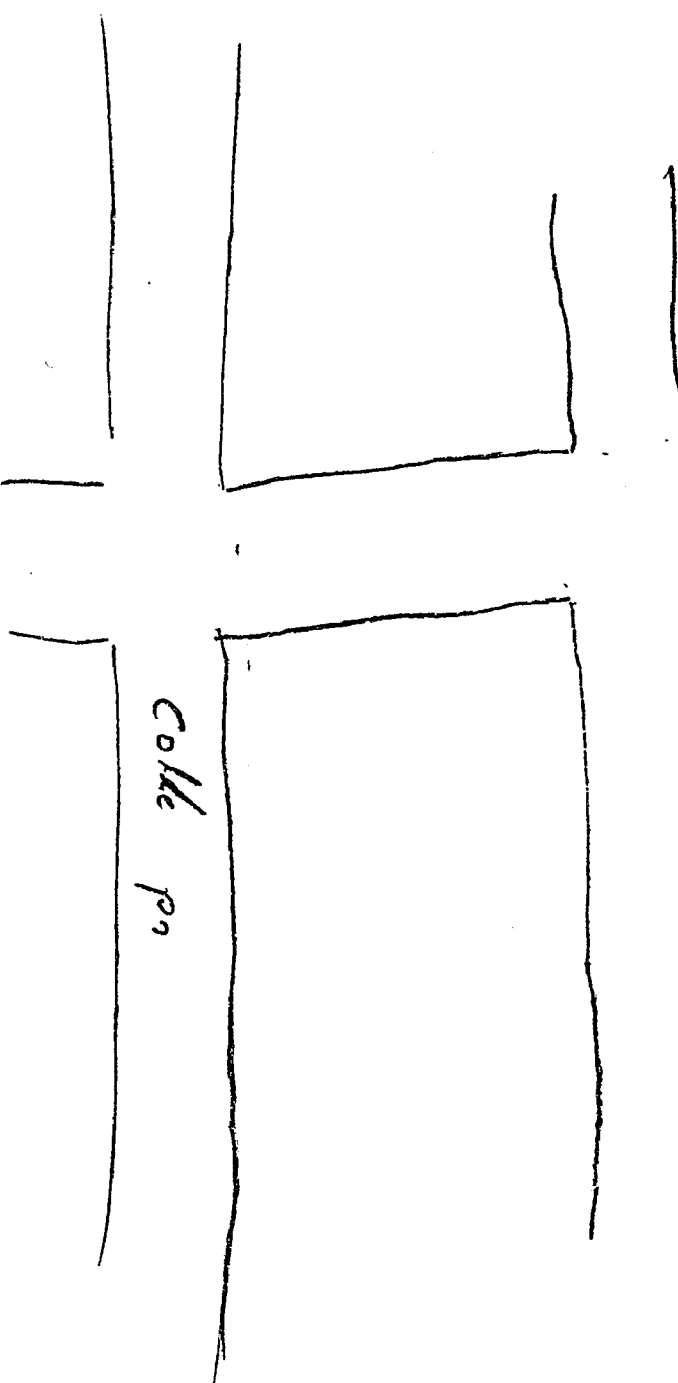
CALLE H

Sr. Albano Vazquez



Igdonia Pastre Domis


Colle pa





M-118

San Agustin Vorquez

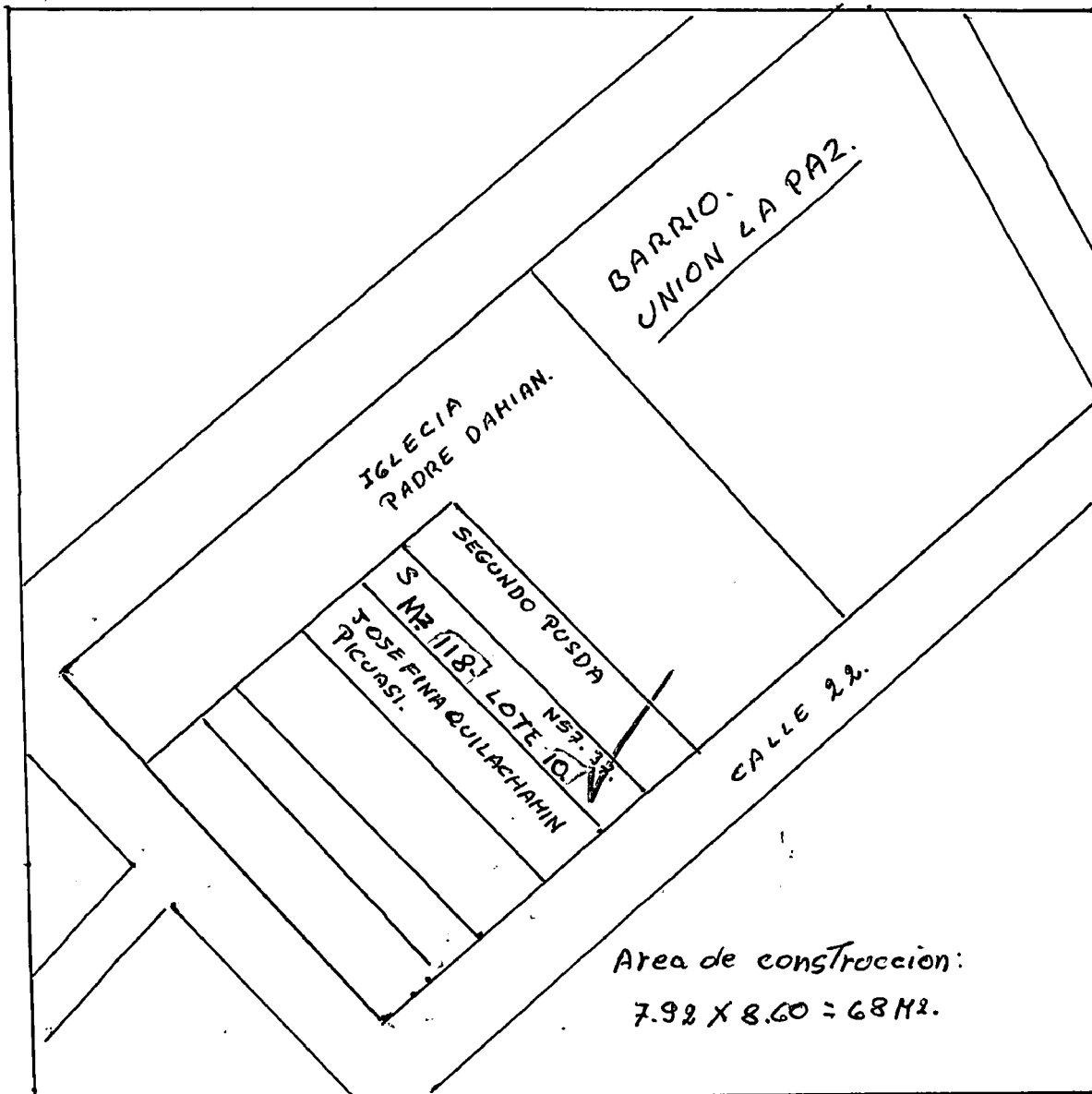


colle OE-15

Tylenia Padne Domestica



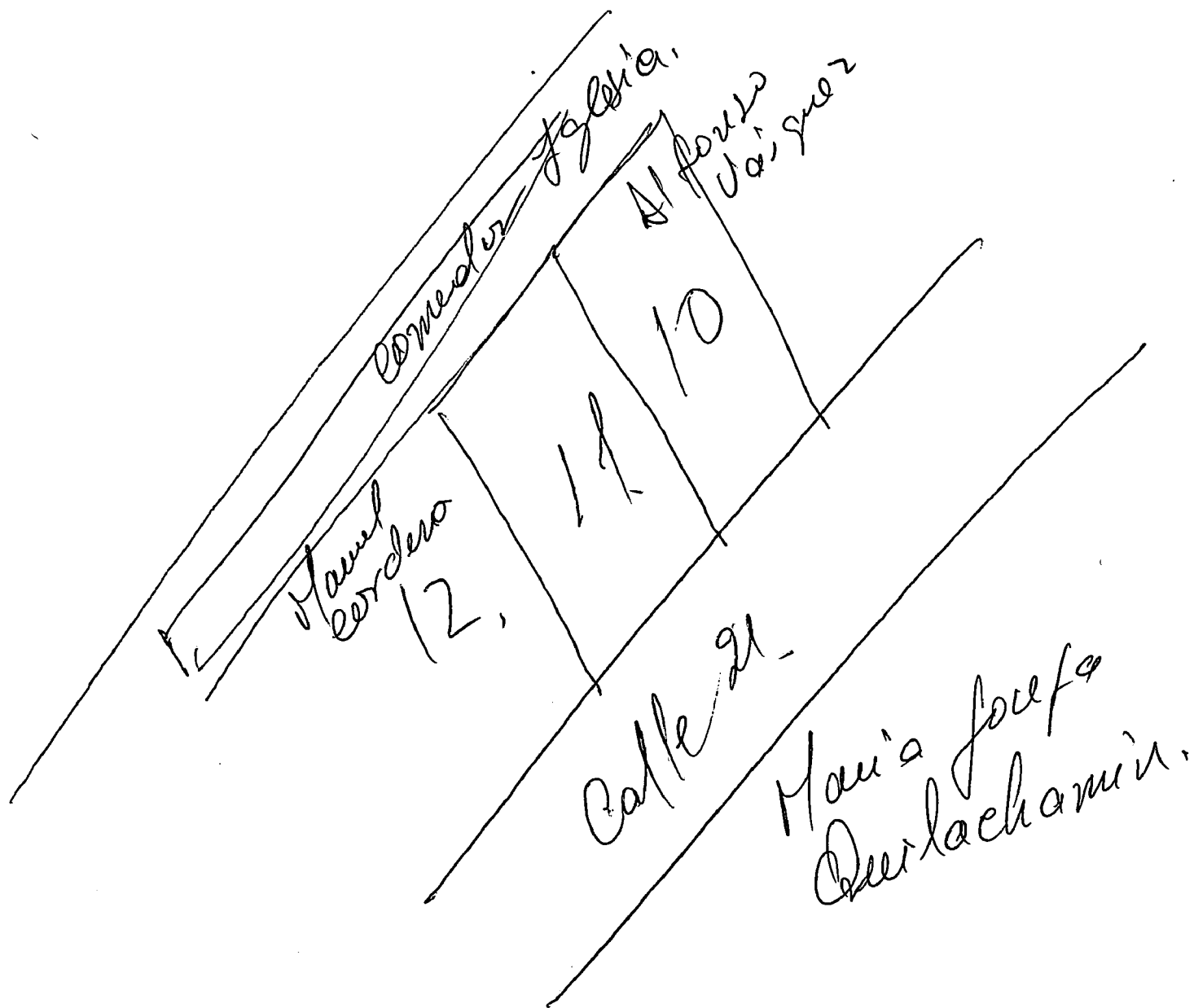
ALFONSO VASQUEZ PICUASI.



Número del Predio: 388963.

CLAVE CATASTRAL 42401 33 004.000.000.000.

La paz Mz. 18  
L. 81 597

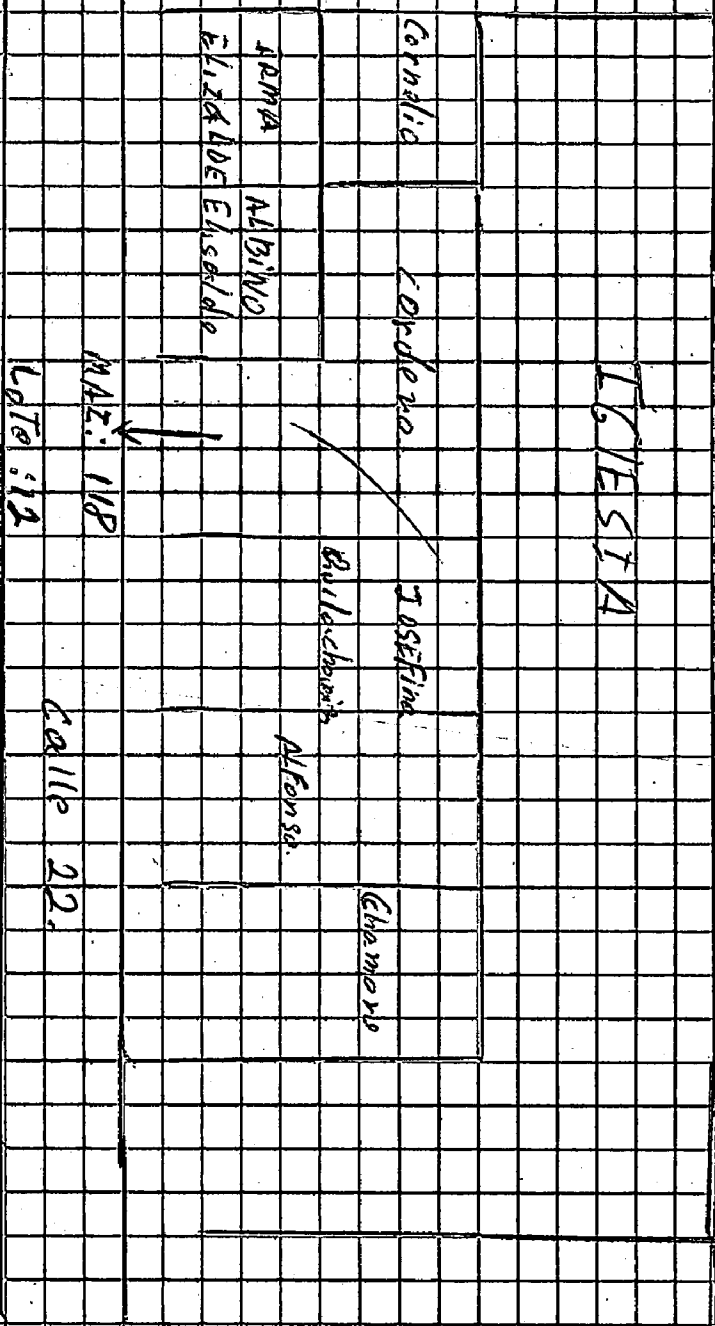


CALLE 21

TESTA

ESTE

OESTE



SVR

MAVUE

CORRIDO

665

CASA: 57-21

LOTE: 3

MZ: 178

MANUEL CORDERO

CAJUE 22 Y LA G.

MANUEL CORDERO

LOTE: 3

MZ: 178

PROPIETARIO

GIRON

SANTOS AWINO ELZALDE

CASA: 57-17

LOTE: 3

MZ: 178

IRMA E. ELZALDE . C

CASA: 57-07

LOTE: 1

MZ: 178

CARHEN S. E. CORDOVA . C.  
Casa: 15-20 H2: 118

PROPIETARIA

FEMA EUUIDIA EUZALDE DAVILA

CASA: 57-07

LOTE : 641

H2 : (118)

SANTOS AMINO EUZALDE GIRON

600

LOT E : 1

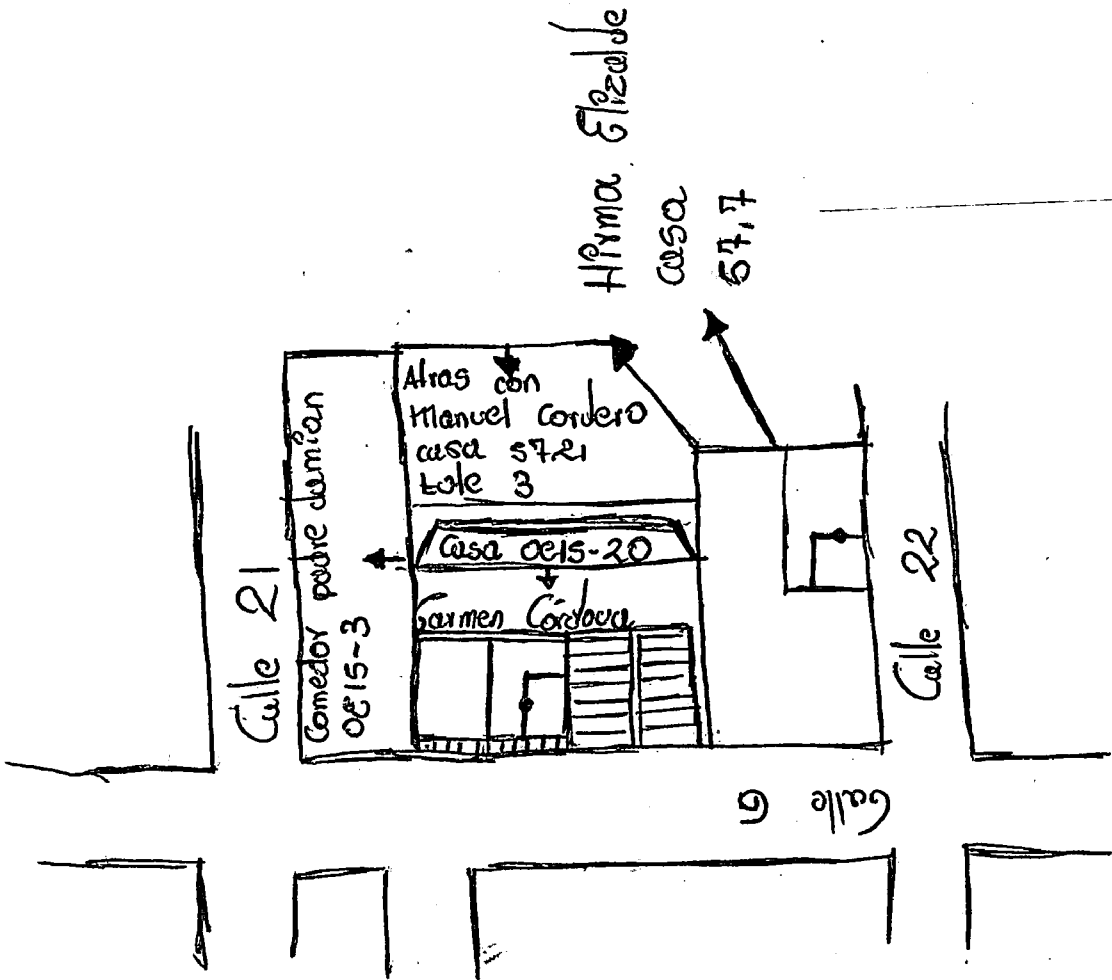
CASA : 57-17

H2 : 118

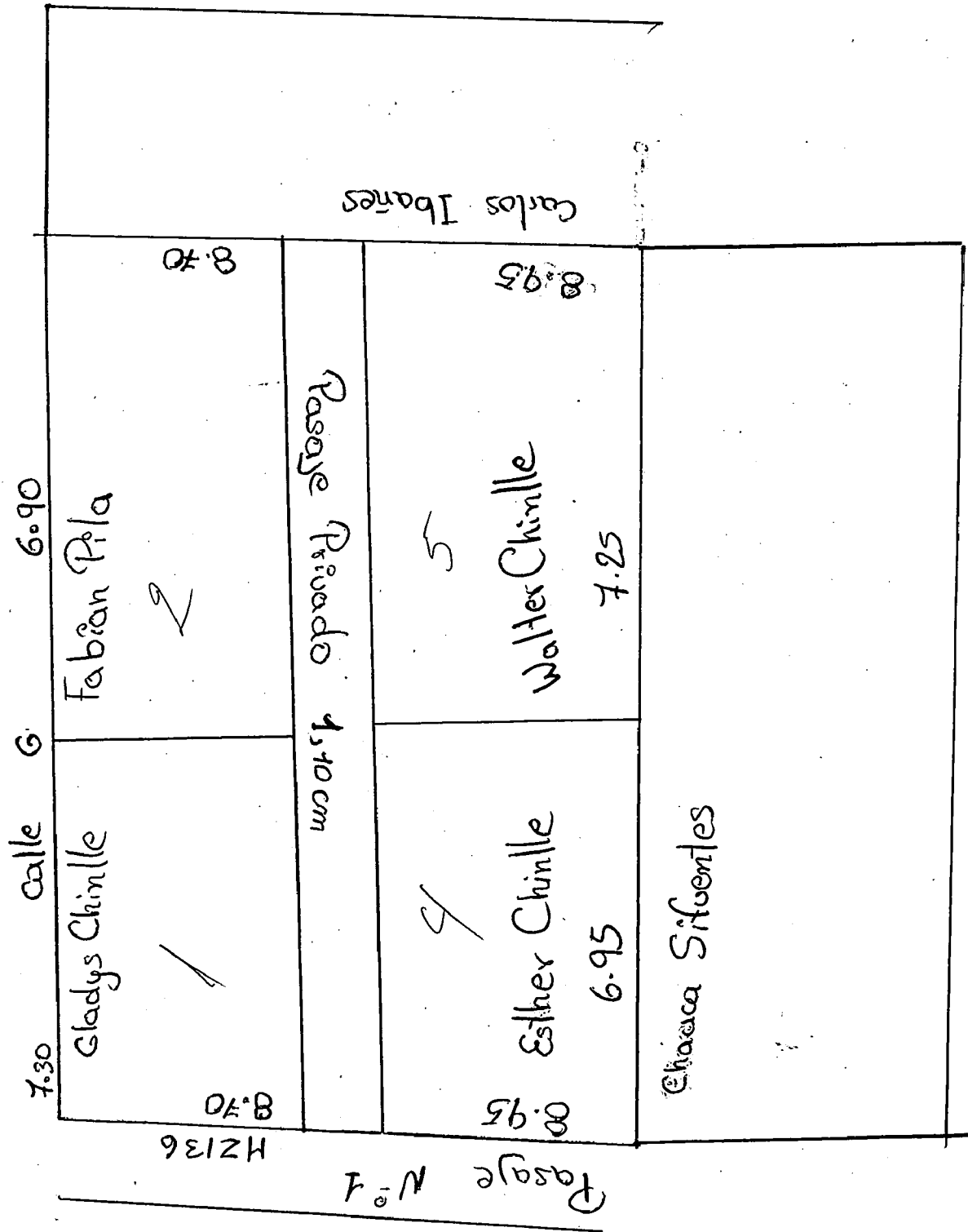
CALLE LA G

CALLE 22 LA G

Manzanas (118) sector Unión La paz  
 Lote (15) Superficie 127



136-A



Calle 92

Pasaje N° F  
H2136

7:30 calle G 6:90

Glady's Chinlle

Fabian Pila

8:30

8:70

Pasaje Privado 4,10cm

Esther Chinlle

8:95

Walter Chinlle

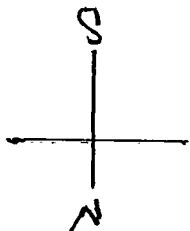
8:95

6:95

7:25

Chaacca Sifuentes


Carlos Ibañez





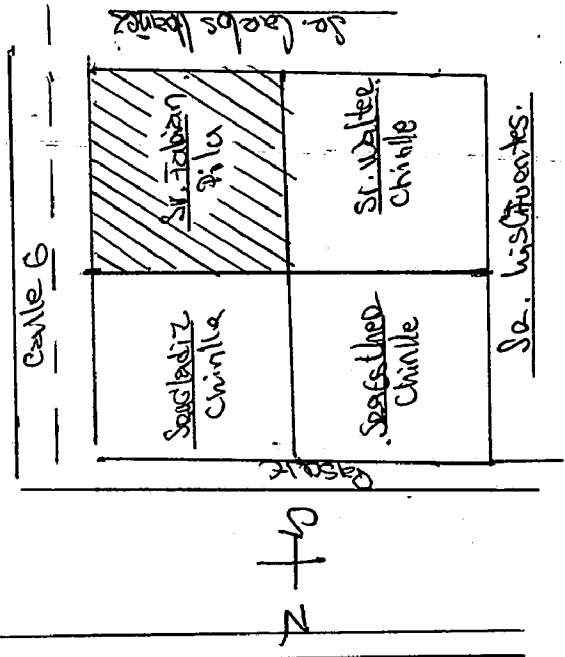
MZ 136

• Calle G



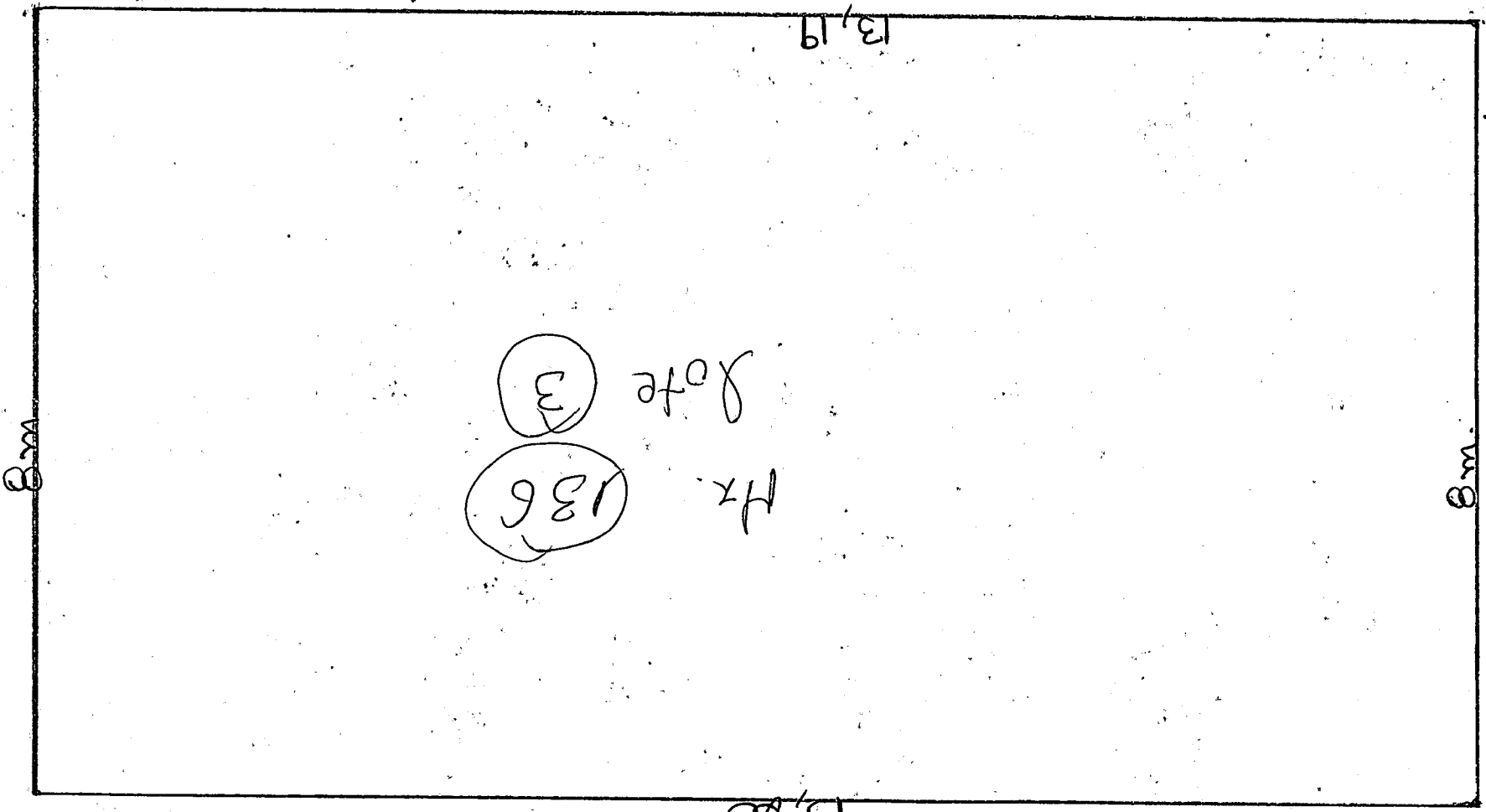
• Sr. Gladiz Chinle

0+2



Oeste.  
Calle "G"

Norte.  
Sr. Fabian Pila.



13,20

Este  
Sr. Carlos Ibañez Perálbo

Factor: Union la Paz.  
 Guadalupe Maribel.  
 Ibañez Perálbo.  
 Lot #3  
 Mz 136  
 Area:

Sur.  
Calle 22.

8m.

13,19

Sr. Luis Cifuentes.

Sr. Walter  
Chinle.

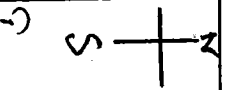
Sra. Esther  
Chinle

Pasaje

Sr. Fabian  
Pila

Sra. Gladys  
Chinle

Sr. Carlos Torres



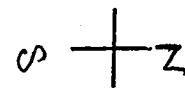
Sur Sr. Walter Chinle

Sr. Luis Cifuentes.

Mz 136

Mz. 136  
Lote 4

Norte Pasaje 1



➤ Sra. Esther Chinle

60 metros<sup>2</sup> cuadrados.

Sra. Gladys Chinle

Calle G

605

Mz 136

Sr: Luis Cifuentes

Sur: Sr: Carlos Ibañez

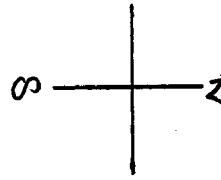
Mz. 136  
Lote 5

Sr: Walter Chinlle

60 m<sup>2</sup> Aproximadamente

Sr. Fabián Pila

Norte. Sra: Esther Chinlle.



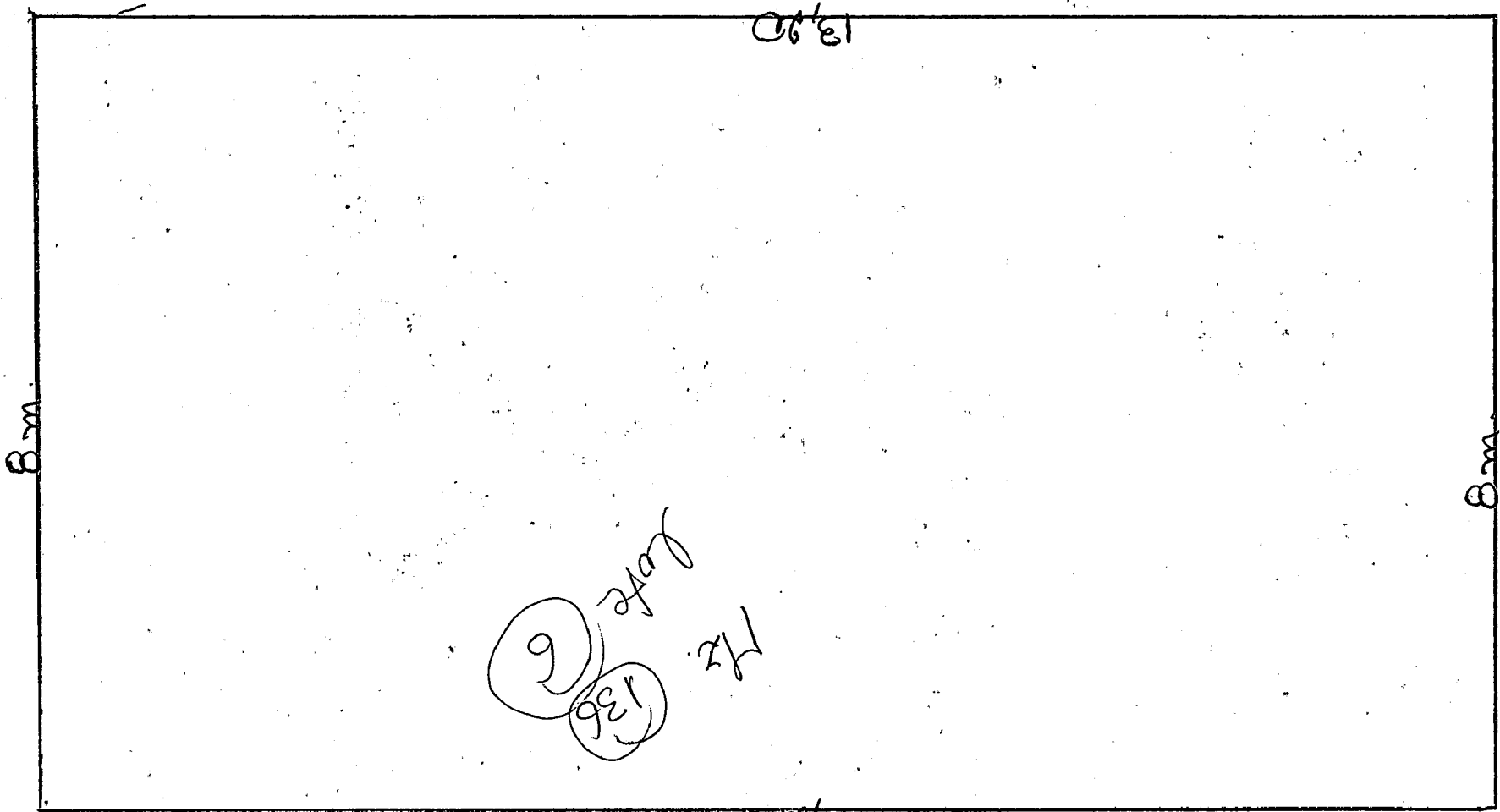
calle 6.

909

Oeste.

Srta. Guadalupe Ibañez

Norte.  
Sr. Walter Chinlle



Sr.  
Calle 22.

Sector: Union la Paz.

Carlos Flavio  
Ibañez Peralta

Lote # 6

Mz 136.

Area.

Sr. Carlos Ibañez Borda


Este

607

Norte.

Sr. Enrique Chauca.

9,52



13,21

8

9,52

Este  
Sra. Soila Cifuentes

13,19

9,1

Oeste.  
Sr. Carlos Ibañez Peralta

19

Calle 22


Sur

809

Sector Union la Paz.  
Carlos Ibañez Boada.  
Lote 8  
Mz 136.  
Dirección

Mz 136

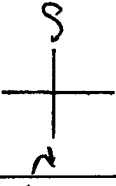
Calle G



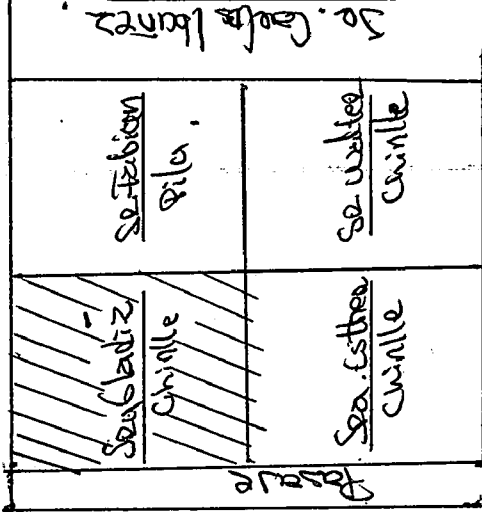
Se. Esther Chirille.

Pasaje

Dr. Fabia Pila.



Calle G



Se. los Cipientes

Dr. Carlos Llanes.

en un lado este con el No 7  
y en el otro esta con el No 3

Norte

CALLE N 57  
este

PASAJE DE 15 A  
11' 1"

Maria Simbana	Chauca Luis 4 2 1/4 - 3	Gladis <del>Chirille</del> Chirille	Blanca Chirille
Zorla Sifuentes	Carlos Sobres	Manzanca Jote (136) (7)	

este

610

Sur



Norte

MZ 936

PASAJE 1

este

MARIA SIMBANA

Zoila  
sifuen  
tes

8  
CARLOS  
IBÁÑEZ  
esquinero

REINALDO  
BUSON

CALLE

29 Sur

este

937470

611

COORDINADORA ROSA.

LOTES: 11

MANZANA: 136

PROPIETARIO: LIZON YAGUANA REINADO ANTONIO

DE JS

CAUSE EMPERADA.

SUR

SRA. HILDA MINDA

BUENA TERRENO

COOPERATIVA LA DOLOROSA

PASAJE

MI CASA

SALA

COCINA

CUARTO 2.

CUARTO 1

W.C.

TERRENO





HAYIA

SIMBANA

NORTE

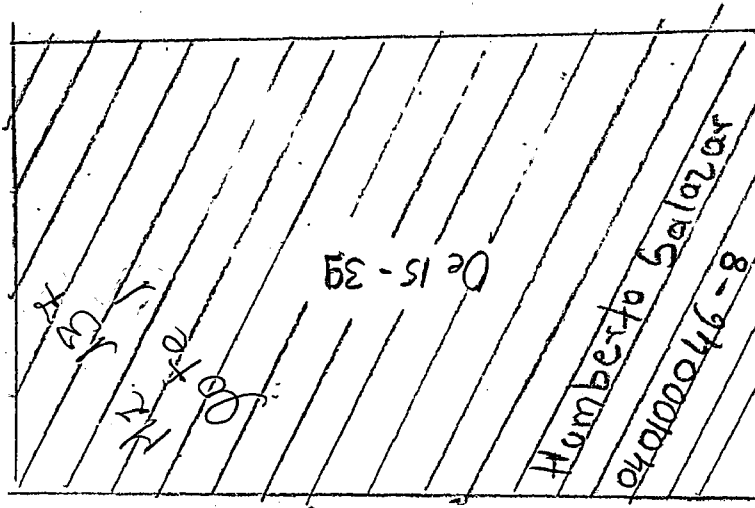
A

613

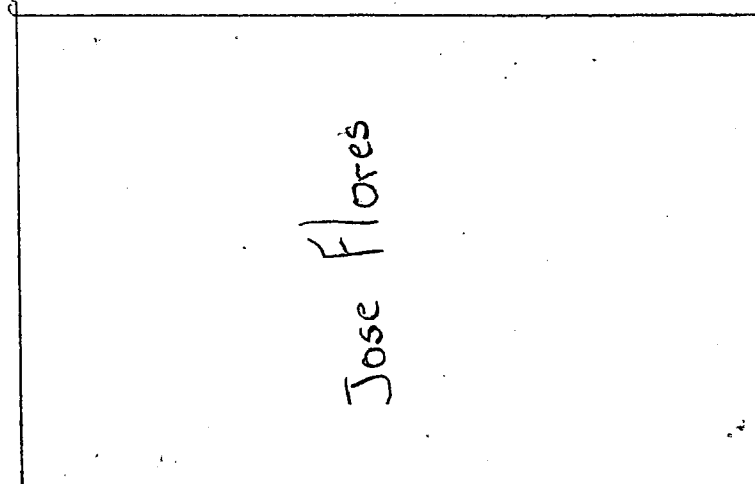
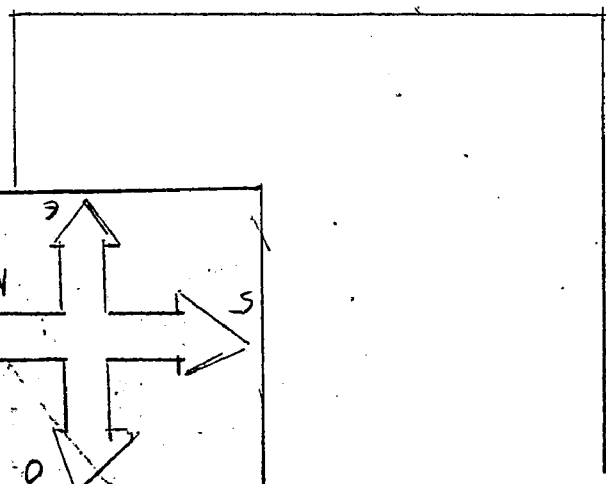


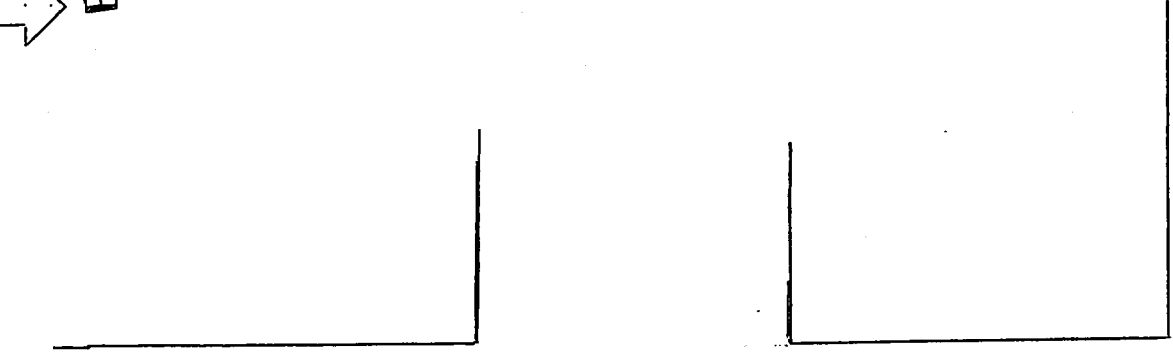
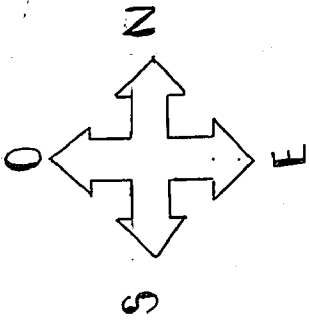
Paseo F

Calle 6#

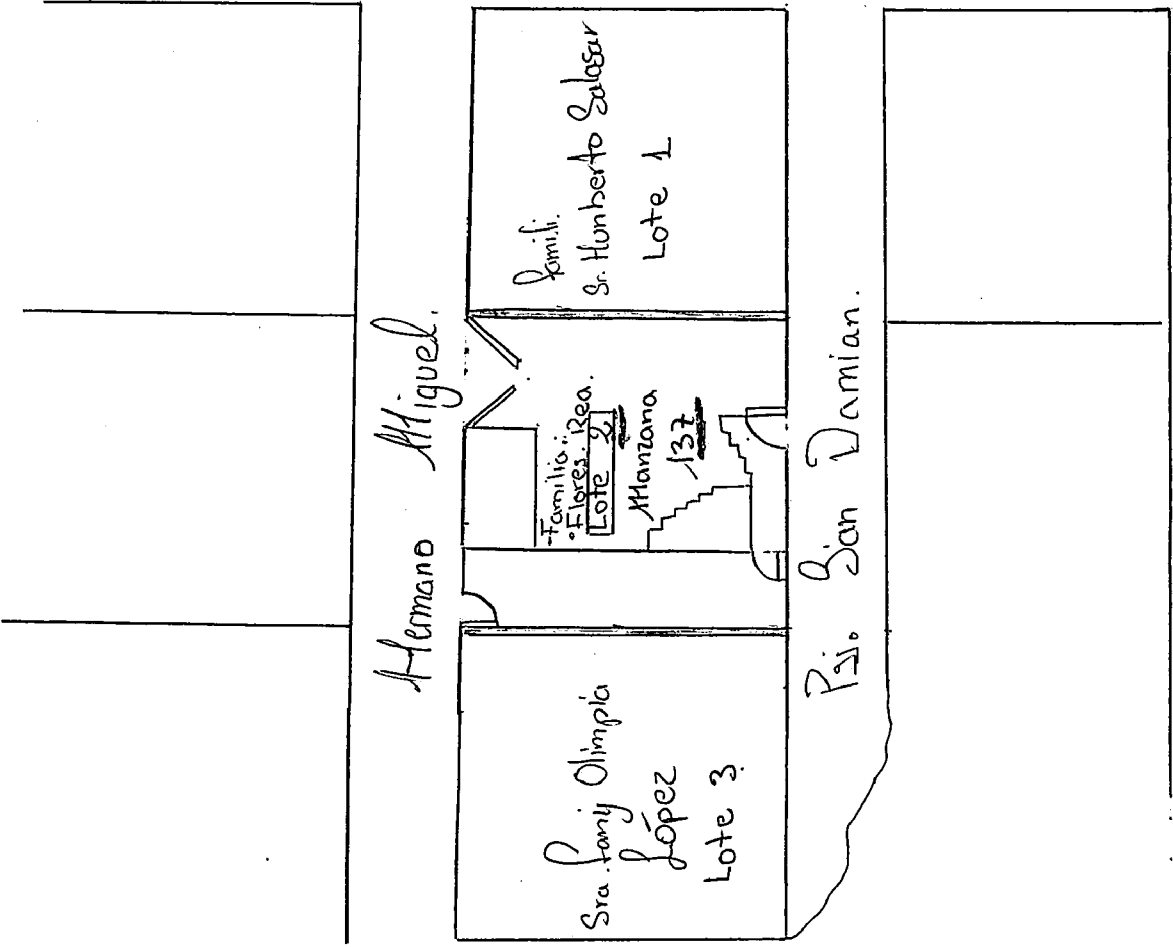


Calle 21





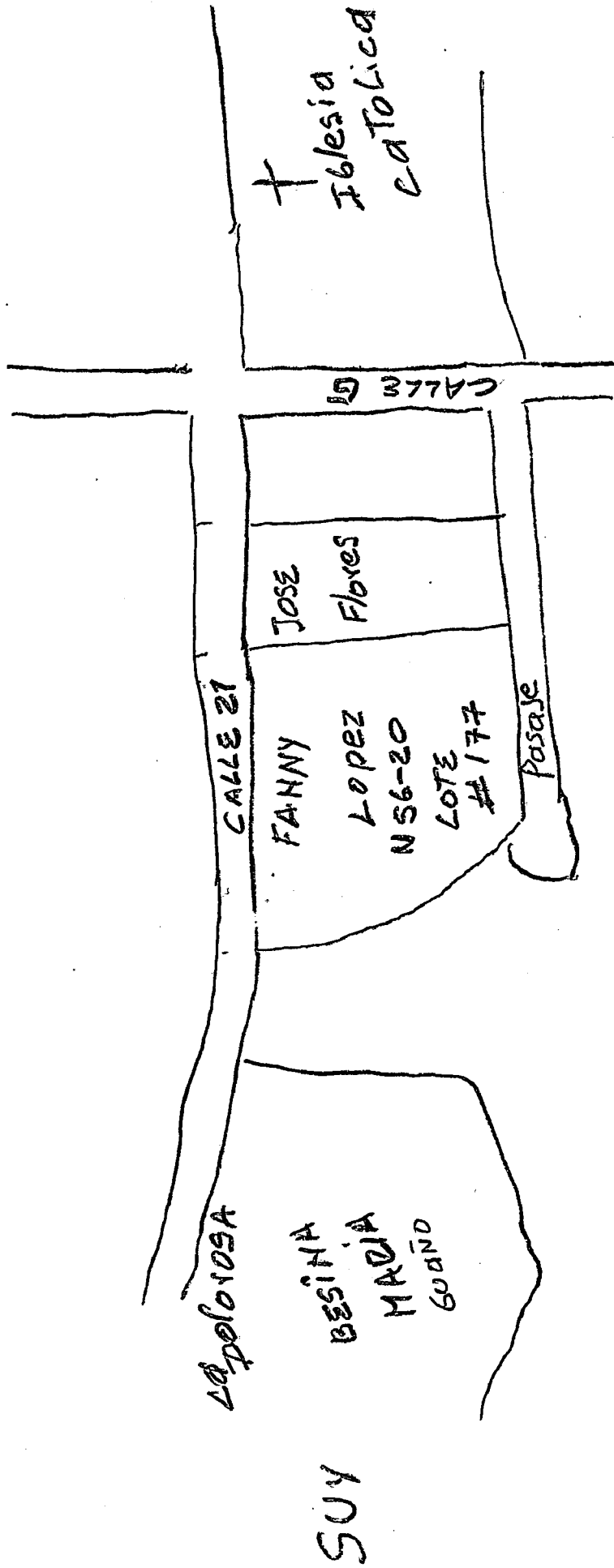
Mananita de Jesus.



Sr. Jose Elias Flores Morales.

Fanny Olimpia López Guliano

OESTE




Mz. 137  
lote 3

este la paz.

Calle 5 y 10 20 Norte

L 7



San Simón Pinoyota

Unión la Paz

~~H2~~

10k 2

Susana  
Calderon

este

616

Quezada Sur

arquitecto

este

Sr. Susana Corita Calderon # Lote 2

Casa esquinera mide 122.57 m Hx 138

Colinda Con: Bolivar Pingote  
Lado izquierdo: Humberto Salazar  
" " Derecho: Consuelo Burgos  
" " Atras: Urrego Arevalo Bernarda  
" " Frente:

CALLE 20

CALLE 21

CALLE 20

CALLE 21

CALLE 22

CALLE 22

CALLE 21

6170

IGLESIA  
+  
PADRE DAHIAN

43107

43107



618

CALLE - 19

(N)

SRA. SUSANA CALDERON

CALLE - 20

FAMILIA :

BURGA CHAVEZ  
CONSUELO M.

(AL ESTE)

LOTE - 03  
MANZANA - 138  
CASA  
N-5655-

SRA. ROSA MUÑOZ

CALLE - 21 -

(S)

CALLE - 22 -

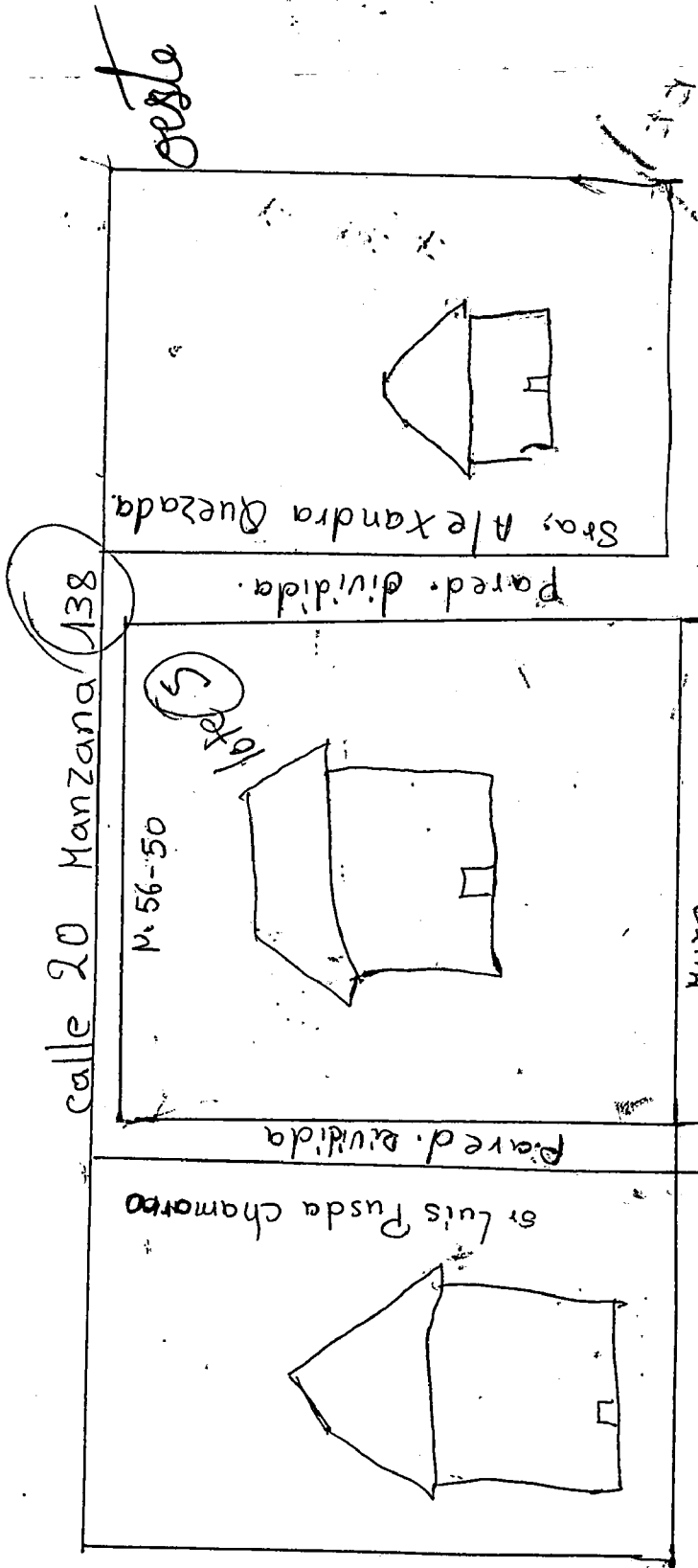
SRA. YAQUELINE QUEZADA

AL OESTE



# LOTE DE JUAN CARLOS TEMESACA.

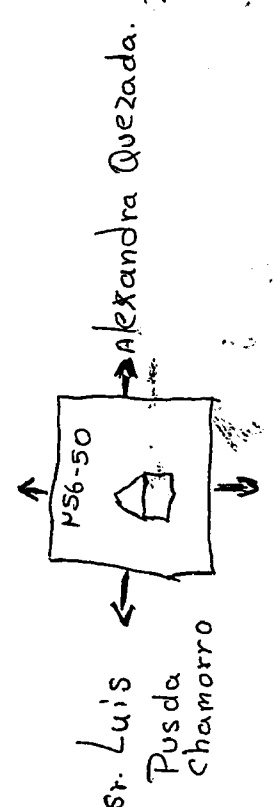
Norte



613

Sur.

Calle 20 Manzana 138.



Norte

Nº 138

Lote del Sr.  
Juan Carlos Zenerola

este

Lote de la casa N 56-45

señora  
Dase Mamós  
CI#170604990-3-

416

Lote del Sr.  
Luis Pineda Chamorro

María Consuelo  
Burga

Tranversal calle G

este

Aur

1  
4  
6

Calle 2

esta es la placa Verde

MZ 138

CABLE DE 15C

5	number Liliana	<i>[Signature]</i>	NSG-37	5	Jerry Garcias
3	Teresa Barbo	<i>[Signature]</i>	NSG-37	3	POD Alvaro
2				2	
1				1	

CABLE NST

CABLE DE 15B

CABLE N S 7

621

Page 6

Luis Chamorro  
Rosa Muñoz  
Liliana Llamba  
Manuel Tenesaca

Luis Chamorro  
Liliana Llamba

Rosa Muñoz

Calle 20 y la 6  
Calle 20 y la 6  
138  
Union

Calle 20 y la 6



CALLE 20

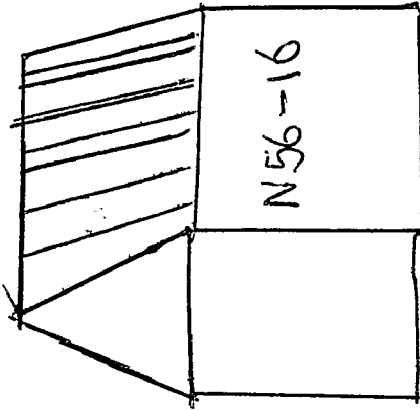
UNION LA PAZ

Yz 138

Norte

Colinda  
con la dolorosa  
el Vecino  
Carcelen  
al Oeste.

Hotel



TENEZACA CHACAGUASAY  
TAREAND

Este

Al este

Bilma Wiliana llamba

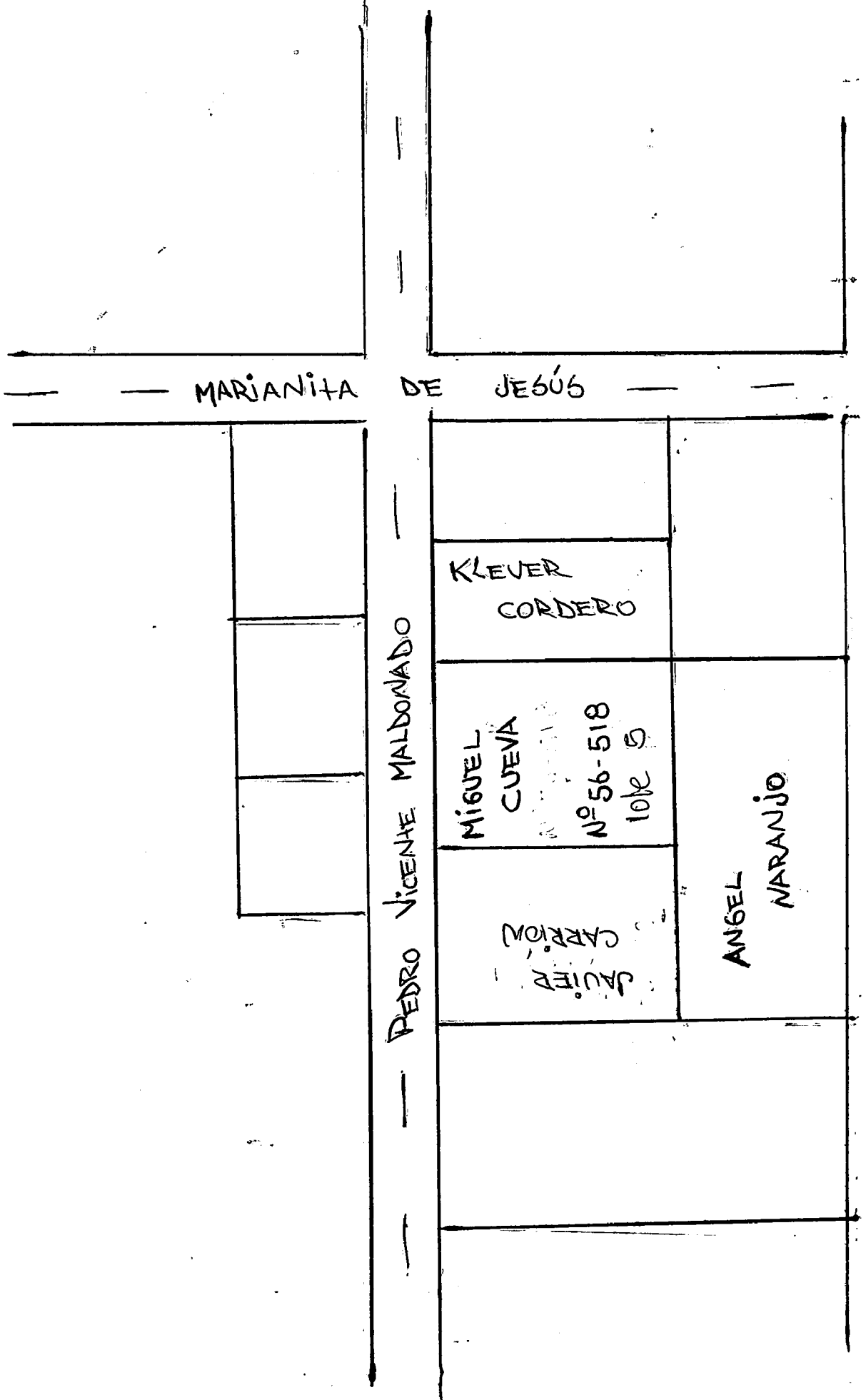
CALLE 21

Sur

CROQUIS

MANZANA N° 139

MIGUEL CUEVA



MARIANITA

DE JESÚS

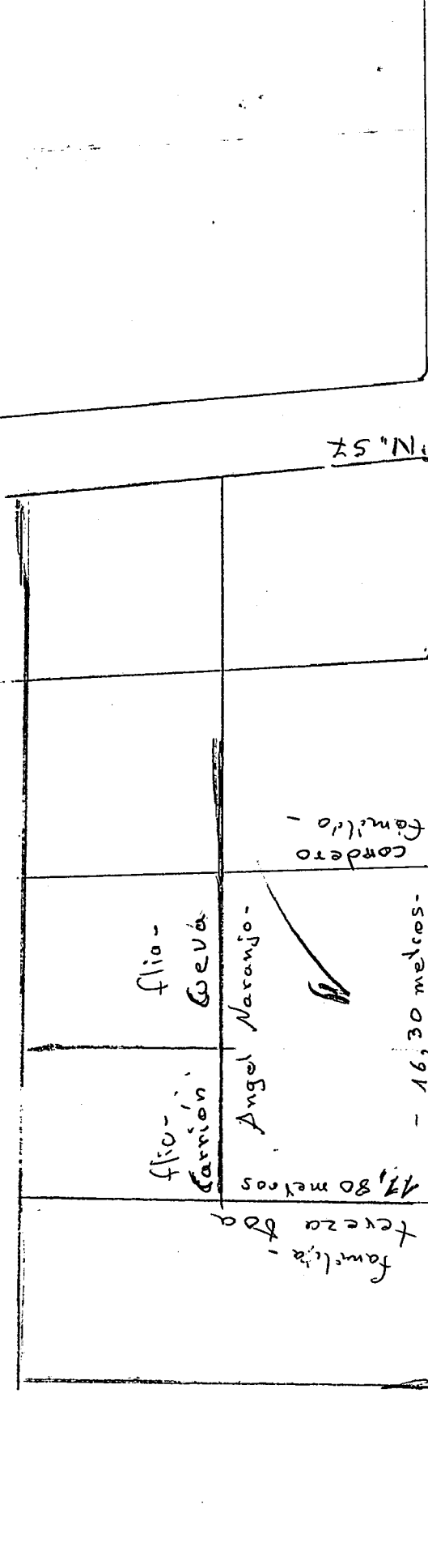
PEDRO VICENTE MALDONADO

KLEVER  
CORDERO

MIGUEL  
CUEVA  
N° 56-518  
10R 5

DAUIER  
CARRION

ANGEL  
NARANJO



N. 57

0e 15, C.

familia -  
Condero

fio -  
Gueva

Angel Naranjo

- 16,30 metros -

fio -  
Carrion

familia -  
Treza 20

17,80 metros

lote # - 61  
Manzana - 133

190,34 metros. Calle 20 -



CALLE B

N-57 - 146

N

SRA: TERESA DE JESUS SANCHEZ TOA

SR: PEDRO SARENGO JUMBO

Q

M2 139  
Lote

ANGEL GUIDO CUZI

CALLE E 20

CASA DESHABITADA

S

CROQUIS  
SR: JULIO ACEVEDO

