

**PROCESO DE ACTUALIZACIÓN Y VERIFICACIÓN DE LEGÍTIMOS POSESIONARIOS DE LOS
 ASENTAMIENTOS IRREGULARES DE ATUCUCHO, SAN JACINTO Y NUEVOS HORIZONTES.**

CERTIFICACIÓN DE DOCUMENTACIÓN PRESENTADA

BARRIO: ATUCUCHO

SECTOR: CORAZON DE JESUS

A.- IDENTIFICACIÓN

- 1.- Nombres y apellidos completos: SUCUY AULLA PEDRO
 2.- Cedula de identidad: 0600716989
 Lugar y fecha de nacimiento: CHIMBORAZO, 20 NOVIEMBRE 1948
 4.- Estado civil: CASADO
 5.- Ocupación: JORNALERO

B.- IDENTIFICACIÓN DEL LOTE

- 1.- Manzana 29 N° Lote 1 Superficie: 225 m2

C. – DOCUMENTOS PRESENTADOS

SI NO

- | | | |
|---|---|--|
| a) Copias de las cédulas de ciudadanía, si son casados; | X | |
| b) Copia de la partida de defunción, si es viuda/o | | |
| c) Si vive en Unión Libre, documento que respalde tal situación. | | |
| d) Copia del certificado de votación en el último evento electoral; | X | |
| e) Original o copia de el o los documentos que acrediten el origen y tiempo de posesión del lote; | X | |
| f) En caso de encontrarse divorciado/a, sentencia de divorcio o partida de matrimonio. | | |
| g) Certificado actualizado del Registrador de la Propiedad del cantón Quito que compruebe que el solicitante no es propietario de otro u otros bienes raíces dentro del Distrito Metropolitano de Quito, antes del año de 1996. | | |

D.- OBSERVACIONES:

DOCUMENTACION COMPLETA, CESION PARTICULAR OTORGADO POR GONZALEZ GUZMAN CARLOS ELIAS EL 30 DE SEPTIEMBRE DEL 2003.

Quito D.M. a los 16 días del mes de febrero de 2011

Registrado por:

CONSULTORIA INDEPENDIENTE

VERIFICACIÓN DE LEGÍTIMOS POSESIONARIOS DE LOS BARRIOS: ATUCUCHO - SAN JACINTO Y NUEVOS HORIZONTES

PROCESO: AZDL-CDC-001-2010

FORMULARIO DE DECLARACIÓN JURAMENTADA

DATOS PERSONALES:

Apellidos y Nombres completos: Sucuy Aulla Pedro C. Identidad: 060071698-9 Ocupación: Jornalero
Estado civil: Casado Nombre del cónyuge: Margarita Tenelema Cargas familiares: 5

DATOS DE POSESIÓN:

Tiempo de posesión: 20 Socio Fundador: _____ Cesión de derechos: Carlos Elías González Guzmán Delegación otorgada por: _____
Conflicto no judicial: SI NO Explique: _____
Conflicto Judicial: SI NO Explique: _____
Posesión de espacio público: SI NO Autorizado por: _____ Con otro poseionario: SI NO Lote: _____
Por aplicación de Ley Interpretativa de 1996: SI NO En la actualidad poseo el único lote en: Mz. 29, Lote 1

DECLARACIÓN: Yo Sucuy Aulla Pedro portador de la Cédula de Ciudadanía N° 060071698-9, declaro bajo juramento y advertido/a de las penas del perjurio que la información proporcionada en este documento es verídica y legítima; de comprobarse falsedad en la misma; asumo las sanciones previstas en la Ley y aceptaré a no ser beneficiario/a con el otorgamiento de las escrituras públicas sin reclamo posterior alguno.

X Pedro S. Sucuy A
POSESIONARIO/A


Quito, D.M., 10 de marzo del 2011

Handwritten mark

REPÚBLICA DEL ECUADOR
CORRECCIÓN GENERAL DE REGISTRO CIVIL
IDENTIFICACIÓN Y CREDENCIACIÓN

CEXRADE CIUDADANIA ANEP No. 060071698-9

SUCUY AULLA PEDRO
CHIMBORAZO/RIOBANBA/YARUQUES
20 NOVIEMBRE 1948
MEX. CIV. 009-2-0110-02211/M
CHIMBORAZO/RIOBANBA
LIZARZABURO 1948




ECUATORIANA ***** V3344V2244

CASADO MARGARITA TENELEMA
NINGUNA JORNALERO

MANUEL SUCUY
MARIA AULLA
RIOBANBA 09/05/2002
09/05/2014

FORMA No. REN 0003290
Cm





REPÚBLICA DEL ECUADOR
CONSEJO NACIONAL ELECTORAL
CERTIFICADO DE VOTACIÓN
ELECCIONES GEN. 2009

217-0011 0600716997
NÚMERO CÉDULA

TENELEMA JANETA MARGARITA

CHIMBORAZO RIOBANBA
PROVINCIA CANTÓN
YARUQUES ZONA
PARROQUIA

M. 29 foto 1
voto 1

REPUBLICA DEL ECUADOR
DIRECCION GENERAL DE REGISTRO CIVIL
IDENTIFICACION Y CENSALACION

CEDULA DE CIUDADANIA ANE No. 060071699-7

TENELEMA JANETA MARGARITA
NOMBRE Y APELLIDOS
CHIMBORAZO/RIOBAMBA/YARUQUES
LUGAR DE NACIMIENTO
27 OCTUBRE 1945
FECHA DE NACIMIENTO
REG. CIVIL 001-0788-40408-F
SEXO
CHIMBORAZO/RIOBAMBA
LIZARZABURO 1945




ECUATORIANA***** V34AAVZ242

CASADO PEDRO SUCUY

ESTADO CIVIL
NINGUNA QUEHACER DOMESTICOS

NOMBRE Y APELLIDO DEL PADRE
JUAN TENELEMA
NOMBRE Y APELLIDO DE LA MADRE
MARIA JANETA
LUGAR Y FECHA DE EMISION
RIOBAMBA 09/05/2002
09/05/2014
FECHA DE CADUCIDAD

FORMA No. REN 0003298
CMTI



REPUBLICA DEL ECUADOR
CONSEJO NACIONAL ELECTORAL
CERTIFICADO DE VOTACION
ELECCIONES CENTRALES ORDINARIAS

239-0009 0600716989
NUMERO Cedula

SUCUY AULLA PEDRO

CHIMBORAZO RIOBAMBA
PROVINCIA CANTON
YARUQUES ZONA
PARROQUIA



FECHA DE EMISION DE LA JUNTA

FOND-VIDA LTDA.
 COMPROBANTE DE DEPOSITO SIN LIBRETA
 OFICINA.: QUITO - MATRIZ
 FECHA...: 2010-05-25 13:27:24 (CLIENTE)
 CLIENTE.: (002296)COMITE PROMEJORAS ATUCUCHO
 CUENTA.#: 320101002296 - AHORROS A LA VISTA

COMPOSICION DEL DEPOSITO:

EFFECTIVO.....:	12.00
CHQ. LOCAL.....:	0.00
CHQ. OTR. PLAZAS:	0.00
CHQ. EXTERIOR...:	0.00

TOTAL DEL DEPOSITO: 12.00

PEURO SUCUY AULLA

Manzana 29

a razón de Sesos

alle 4

.T 1

= 18-05

CONTRIBUCIONES

Fecha	Concepto	Cantidad	Sello
Oct/2000	PAGO ADMINISTRACIÓN	1,44	
Oct/2001		1,44	
Oct/2002		1,44	
Oct/2003		6,00	

ORGANIZACIONES:

- Comité Pro-mejoras Atucucho
- Junta de Aguas
- Liga Barrial Atucucho
- Comités Sectoriales
- La Campaña
- Corazón de Jesús
- El Cisne
- Ladera del Cisne
- Jesús del Gran Poder
- Unión La Paz
- La Escuela
- Grupos de Comunicación
- Grupos de Mujeres

INSTITUCIONES:

- El Cemsi
- Frente Juvenil
- La Iglesia
- Espacios Alternativos
- UICAP
- Proyecto ECU 91-011
- Municipio de Quito
- UNICEF
- CAVIP

- En caso de pérdida costará 1.000 Suces

CONTROL DE CONCENTRACIONES		

Resumen de la Tarjeta Anterior

Total Mingas

Total Concentraciones

Total Contribuciones

Gentileza del Proyecto Ecu 91-011

SERIE B Tarjeta Comunitaria Barrio "ATUCUCHO"



Sector: Corazón de Jesús 42501

Manzana: 36 Lote: 06

Calle: 7

Comité Vecinal:

Nombre: PEDRO

Apellido: SUCUY AULLA

C.I. 060071698-9

CONYUGE

Nombre: MARGARITA

Apellido: TENELEHA JANEZA

C.I.: 060071699-7

Número de Personas que viven

Adultos	Jóvenes	Niños
h m	h m	h m

--	--	--	--	--	--

2828

CONTROL DE MINGAS

Fecha	Entrada	Salida
Septiembre	75 de 2002	José Saico
Julio	27 de 2002	José Saico
Noviembre	21 de 2002	José Saico
Octubre	27 de 2002	José Saico
Diciembre	7 de 2002	José Saico
Diciembre	15 de 2002	José Saico
Enero	11 de 2003	José Saico
Enero	11 de 2003	José Saico
Febrero	9 de 2003	José Saico
Febrero	9 de 2003	José Saico
Febrero	16 de 2003	José Saico
Febrero	23 de 2003	José Saico

CONTROL DE MINGAS

Fecha	Entrada	Salida
Marzo	3 de 2003	José Saico
Marzo	3 de 2003	José Saico
Marzo	9 de 2003	José Saico
Marzo	9 de 2003	José Saico
Febrero	23 de 2003	José Saico
Febrero	23 de 2003	José Saico
Marzo	2 de 2003	José Saico
Marzo	2 de 2003	José Saico
Marzo	16 de 2003	José Saico
Marzo	16 de 2003	José Saico
Enero	16 de 2003	José Saico
Enero	16 de 2003	José Saico

CONTROL DE MINGAS

Fecha	Entrada	Salida
Marzo	6 de 2003	José Saico
Marzo	6 de 2003	José Saico
Abril	11 de 2003	José Saico
Abril	19 de 2003	José Saico
Abril	19 de 2003	José Saico
Marzo	28 de 2003	José Saico
Marzo	28 de 2003	José Saico
Junio	7 de 2003	José Saico
Junio	7 de 2003	José Saico
Julio	10 de 2003	José Saico
Julio	10 de 2003	José Saico
Julio	20 de 2003	José Saico



2829

SECTOR CORAZON DE JESUS

Quito, 16 de Julio del 2003

CERTIFICADO

Yo José Saico en calidad de presidente del sector Corazón de Jesús certifico que el señor:

Pedro Sucuy Aulla 060071698-9 es posesionario de un lote de terreno de 208 metros cuadrados ubicado en la calle 7, Mz 36, lote 06.

Es todo cuanto puedo certificar en honor a la verdad. Autorizo a la señorita secretaria para que realice el certificado respectivo.

Atentamente

PRESIDENTE DEL SECTOR

CORAZON DE JESUS



COMITÉ PROMEJORAS DEL BARRIO " ATUCUCHO "

Reformado mediante Acuerdo Ministerial No. 02935 del 10 de Noviembre de 1994

Construyendo juntos el poder Comunitario

2830

Quito, 30 de septiembre del 2003

En la ciudad de Quito, a los 30 días del mes de septiembre del 2003, comparece ante el Comité Pro-Mejoras del barrio Atucucho el señor: González Guzmán Carlos Elías con C. I. 170205586-2 de estado civil divorciado, quien de manera libre, voluntaria y por sus propios derechos procede a vender el derecho de posesión y mejoras realizadas en el lote de terreno de 208 metros cuadrados, clave catastral 42501, manzana 36, calle 7, lote 06, con un área de construcción de 16 metros cuadrados. Cabe informar que el señor González esta al día en mingas, alcantarillado y demás contribuciones realizadas en el sector (lo que se verifican los respectivos recibos).


Por otra parte en calidad de compradores comparecen el señor: Sucuy Aulla Pedro con C. I. 060071698-9 casado con la señora: Tenelema Janeta Margarita con C. I. 060071699-7 mayores de edad capaces de celebrar este contrato de compra venta .

Que para mayor constancia acuerdan firmar al pie del documento por triplicado.

González Guzmán Carlos Elías
C. I. 170205586-2
VENDEDOR



Sucuy Aulla Pedro
C. I. 060071698-9



Tenelema Janeta Margarita
C. I. 060071699-7

COMPRADORES



EMPRESA
ELÉCTRICA
QUITO S.A.

Av. 10 de Agosto E1-24 y Av. Las Casca. R.U.C.: 1730653881001 / CONTRIBUYENTE ESPECIAL / RESOLUCIÓN No. 5368

Factura No. 001-006-1553665
Autorización SRI: 1107832233
válida hasta Enero del 2011

No. de Control: 91318004-61
Valor a pagar: 7.92

Fecha de emisión: 06/05/2010

Fecha de vencimiento: INMEDIATO

INFORMACION DEL CONSUMIDOR:

SUMINISTRO: 913180-9 SUCUY AULLA PEDRO

Cédula / R.U.C.: 060071698-9 06/05/2010
Dirección servicio: CALLE 7 9E OE 18-05 PB- OE 18 ATUCUCHO
Dirección notificación: Domicilio
Plan/Geocódigo: 40- 20-52-490-1510
Parroquia - Cantón: COTOCOLLAO DISTRITO METROPOLITANO QUITO
Tarifa: Residencial (Baja Tension)

SUMINISTRO DEL SERVICIO ELÉCTRICO:

Medidor: 230825-KRI-AM Factor de multiplicación: 1.00 Constante: 1.00
Recargo Pérdidas en Transformación: 0 %
Desde: 05/04/2010 Hasta: 05/05/2010 Días: 30 Tipo consumo: Leído

LECTURAS				Valores	VALOR FACTURABLE:	2.58
Descripción	Actual	Anterior	Consumo	Unidad		
Energía	4904.00	4866.00	38	Kwh	2.58	
07h00-22h00				Kwh	0	
22h00-07h00				Kwh	0	
Reactiva				Kwhr	0	
Demanda Cliente				KW	0	
Máxima				KW	0	
Máxima en pico				KW	0	

COMERCIALIZACION 1.41
SUBSIDIO CRUZADO 1.50
I.V.A.(0%) 0.00
SUBSID. TARI. DIG. COME 0.28
TOTAL SERVICIO ELÉCTRICO (1): 2.21

Su ahorro por la Tarifa de la Dignidad es de 0.28

La Energía ya es de todos!

VALORES PENDIENTES DE PAGO POR SERVICIO ELÉCTRICO:

CONCEPTO VALOR
TOTAL VALORES PENDIENTES:



SIN EL SELLO DE CANCELADO, NO TIENE VALOR



EMPRESA
ELÉCTRICA
QUITO S.A.

Av. 10 de Agosto E1-24 y Av. Las Casca. R.U.C.: 1730653881001 / CONTRIBUYENTE ESPECIAL / RESOLUCIÓN No. 5368

Factura No. 001-006-1553665
Autorización SRI: 1107832233
válida hasta Enero del 2011

No. de Control: 91318004-61
Valor: 7.92

No. Control: 91318004-61
Valor: 7.92

3605



EMPRESA
ELÉCTRICA
QUITO S.A.

Av. 10 de Agosto E1-24 y Av. Las Casca. R.U.C.: 1730653881001 / CONTRIBUYENTE ESPECIAL / RESOLUCIÓN No. 5368

Factura No. 001-006-1553665
Autorización SRI: 1107832233
válida hasta Enero del 2011

No. de Control: 91318004-61
Valor a pagar: 7.92

Fecha de emisión: 06/05/2010

Fecha de vencimiento: INMEDIATO

INFORMACION DEL CONSUMIDOR:

SUMINISTRO: 913180-9 SUCUY AULLA PEDRO

Cédula / R.U.C.: 060071698-9 06/05/2010
Dirección servicio: CALLE 7 9E OE 18-05 PB- OE 18 ATUCUCHO
Dirección notificación: Domicilio
Plan/Geocódigo: 40- 20-52-490-1510
Parroquia - Cantón: COTOCOLLAO DISTRITO METROPOLITANO QUITO
Tarifa: Residencial (Baja Tension)

OTROS VALORES A PAGAR:

CONCEPTO	SUSTENTO LEGAL	VALOR
ALUMBRADO PÚBLICO	Ordenanza Municipal y Resolución CONELEC	0.22
IMPUESTO BOMBEROS	Ley de Defensa Contra Incendios	1.20
TASA RECOLECCION BAS	Ordenanza Municipal	0.52
SALDO ANTERIOR (1)		3.76
INTERES MORA		0.01
VALORES PENDIENTES DE PAGO POR SERVICIO ELÉCTRICO:		
TOTAL OTROS VALORES A PAGAR (2):		5.71

TOTAL A PAGAR	
Valor servicio eléctrico (1):	2.21
Otros valores a pagar (2):	5.71
TOTAL (1) + (2):	7.92

La Energía ya es de todos!

(*) BASE PARA RETENCION 1%: 0.00

Pagar hasta: INMEDIATO

SIN EL SELLO DE CANCELADO, NO TIENE VALOR



EMPRESA
ELÉCTRICA
QUITO S.A.

Av. 10 de Agosto E1-24 y Av. Las Casca. R.U.C.: 1730653881001 / CONTRIBUYENTE ESPECIAL / RESOLUCIÓN No. 5368

Factura No. 001-006-1553665
Autorización SRI: 1107832233
válida hasta Enero del 2011

No. Control: 91318004-61
Valor: 7.92

3605

2531



NOTARIA SEGUNDA

A CARGO DE

Mariana Durán Salgado

Copia

PRIMERA

CESION DE DERECHOS

De la Escritura

Otorgada el

15

de

FEBRERO

del 20

11

Por

CARLOS ELIAS GONZALEZ GUZMAN

A favor de

PEDRO SUCUY ADLLA

Cuántia

\$ 2.000,00

SAQUISILI - ECUADOR

Corazona de Jesus
H2-29
NT 1

Mariana Durán Salgado
NOTARIA SEGUNDA
DEL CANTON SAQUISILÍ

CESION DE DERECHOS

OTORGA

CARLOS ELIAS GONZALEZ GUZMAN

A FAVOR DE

PEDRO SUCUY AULLA Y SRA.

CUANTIA: \$. 2.000,00 USA

DI: 2 COPIAS

ESCRITURA N: 0612

En la Ciudad de Saquisilí, Cantón del mismo nombre, Provincia de Cotopaxí República del Ecuador, hoy día Martes Quince del mes de FEBRERO del año dos mil once, ante mi, MARIANA DURAN SALGADO, NOTARIA SEGUNDA DEL CANTON, comparecen por una parte el señor CARLOS ELIAS GONZALEZ GUZMAN, divorciado; y, por otra parte los cónyuges señores PEDRO SUCUY AULLA y señora MARGARITA TENELEMA JANETA, casados entre sí; todos por sus propios derechos. Los señores comparecientes, son ecuatorianos, mayores de edad, domiciliados en la ciudad de Quito, de paso por este cantón, capaces para contratar y poder obligarse a quienes de conocerlos doy fe; bien instruidos por



mi el Notario en el objeto y resultados de esta escritura pública a la que proceden libre y voluntariamente de conformidad con la minuta que me presentan para que eleve a escritura pública cuyo tenor literal es el siguiente. SEÑOR NOTARIO: En el registro de escrituras públicas a su cargo, sírvase incorporar la presente CESION DE DERECHOS, comprendida al tenor de las siguientes cláusulas: PRIMERA: COMPARECIENTES.- Comparecen a la celebración de la presente escritura de cesión de derechos, por una parte en calidad de CEDENTE el señor CARLOS ELIAS GONZALEZ GUZMAN, divorciado; y, por otra parte los cónyuges señores PEDRO SUCUY AULLA y señora MARGARITA TENELEMA JANETA, en calidad de CESIONARIOS; los comparecientes son mayores de edad, ecuatorianos, y domiciliados en la ciudad de Quito, hábiles cual en derecho se requiere para realizar esta clase de contratos. SEGUNDA: ANTECEDENTES.- El CEDENTE señor CARLOS ELIAS GONZALEZ GUZMAN, es posesionario de dos lotes de terreno, mismo que ha venido actuando como señor y dueño ininterrumpidamente por mas de veinte años atrás a la presente fecha, en el cual tiene una construcción de vivienda, situado en el Barrio Corazón de Jesús, parroquia Cotocollao, cantón Quito, Provincia de Pichincha, lotes de terreno que forman un solo cuerpo, los mismos que se encuentran fincados dentro de los siguientes linderos. NORTE o CABECERA: En diez y seis metros, con propiedad de José Lucano. SUR: En diez y seis metros, con la calle número siete. ORIENTE: En la extensión de veinte metros , con escalinata pública; y, OCCIDENTE: En diez y seis metros, con el lote de terreno de propiedad de Manuel León Aulla, dando una superficie total de Doscientos ocho metros cuadrados aproximadamente. TERCERA: CESION DE DERECHOS.- Con los antecedentes expuestos, el señor CARLOS ELIAS GONZALEZ GUZMAN, por sus propios derechos de manera libre y voluntaria, tiene a bien ceder, a favor de los cónyuges señores PEDRO SUCUY AULLA y señora MARGARITA TENELEMA JANETA, los dos lotes de terreno que forman un solo cuerpo, de una superficie aproximada de doscientos ocho metros cuadrados, con su respectiva construcción, situado en el Barrio Corazón de Jesús, parroquia Cotocollao, cantón Quito, Provincia de Pichincha, cuyos linderos y mas especificaciones se encuentran detallados en la cláusula anterior de antecedentes, con todos los derechos de

dominio, uso, goce, posesión sin reserva ni limitación de ninguna clase, y construcción existente. CUARTA: PRECIO.- El precio pactado por la presente escritura de cesión de derechos es la suma de DOS MIL DOLARES AMERICANOS, que los cesionarios pagan en manos del cedente en dinero en efectivo y moneda de curso legal, razón por la cual no podrá existir reclamo alguno que formular por este concepto ni en el presente ni en el futuro. QUINTA: AUTORIZACION.- Conjuntamente con la presente escritura de cesión de derechos, el cedente autorizan a los cesionarios para que realice los trámites necesarios ante el Barrio Corazón de Jesús, y /o cualquier otra institución y/o agrupación que exista o pueda existir con el fin de que sea calificados y tomados en cuenta como nuevos socio y propietarios de los lotes. SEXTA: GASTOS: Todos los gastos que demande la celebración de la presente escritura pública hasta su inscripción si fuere del caso será de cuenta de la parte interesada. SEPTIMA: ACEPTACION.- Los comparecientes aceptan la presente escritura de cesión de derechos, por estar hecha en seguridad de sus mutuos y recíprocos intereses. OCTAVA: DOMICILIO Y JURISDICCION.- Para todos los efectos de este contrato las partes renuncian fuero y domicilio y se someten a los jueces competentes de la ciudad de Quito, a trámite ejecutivo o verbal sumario, a elección de la parte actora. Usted señor se servirá agregar las demás cláusulas necesarias para la plena validez de esta clase de instrumentos públicos "Hasta aquí la minuta que los señores comparecientes se ratifican en todo su contenido, la misma que se encuentra firmada por el señor Doctor Elicero Chávez Tápiá, Abogado con matrícula profesional número Mil novecientos cuarenta y cuatro del Colegio de Abogados de Pichincha. Para la celebración de la presente escritura pública se observaron todos los preceptos legales del caso y leída que les fue a los señores comparecientes por mi la Notaria, se ratifican en todo su contenido y para constancia la firman conmigo en unidad de acto solo los que saben y a ruego y designación de los señores PEDRO SUCUY AULLA y señora MARGARITA TENELEMA JANETA, quienes manifiestan no saber firmar por no haber aprendido a leer ni escribir, a su ruego lo hace la testigo presencial señora BETTY ELENA HERRERA GALLARDO, no obstante los

comparecientes dejan impresa la huella del pulgar de su mano derecha de todo lo cual doy fe.-



SR. CARLOS ELIAS GONZALEZ GUZMAN

C.C. 1702055862



SR. PEDRO SUCUY AULLA

C.C. 060071698-9



SRA. MARGARITA TENELEMA JANETA

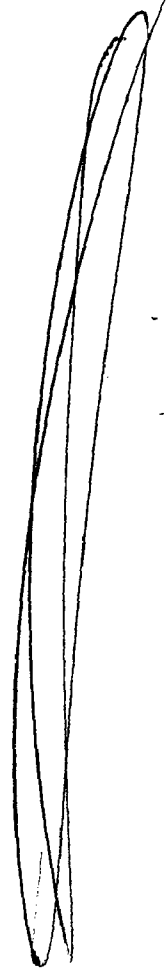
C.C. 060071699-7

TGO. BETTY ELENA HERRERA GALLARDO

C.C. 170190894-7

Mariana Duran Salgado
NOTARIA SEGUNDA
DEL CANTON SAQUISILI

MARIANA DURAN SALGADO
NOTARIA SEGUNDA DEL CANTON SAQUISILI



CIUDADANIA*ANF 060071698-9

SUCUY AULLA PEDRO
CHIMBORAZO/RIOBAMBA/YARUQUES

20 NOVIEMBRE 1948
099-2 0410 02211 M
CHIMBORAZO/ RIOBAMBA
LIZARZABURU 1948




ECUATORIANA*****

V3344V2244

2835

CASADO MARGARITA TENELENA
NINGUNA JORNALERO
MANUEL SUCUY
MARIA AULLA
RIOBAMBA 09/05/2002
09/05/2014

REN 0003290
Cdm



Mariana Duran Saguado
NOTARIA SEGUNDA
DEL CANTON SAQUISLE

CIUDADANIA*ANF 060071699-7

TENELEMA JANETA MARGARITA
CHIMBORAZO/RIOBAMBA/YARUQUES

27 OCTUBRE 1945
001-0758 40408 F
CHIMBORAZO/ RIOBAMBA
LIZARZABURU 1945




ECUATORIANA*****

V3444V2242

CASADO PEDRO SUCUY
NINGUNA QUEHACER. DOMESTICOS
JUAN TENELEMA
MARIA JANETA
RIOBAMBA 09/05/2002
09/05/2014

REN 0003298
Cdm



REPUBLICA DEL ECUADOR
CONSEJO NACIONAL ELECTORAL
CERTIFICADO DE REGISTRO
ELECCIONES GENERALES 2009

239-0009

NOMBRE
SUCUY AULLA PEDRO

CANTON
PROVINCIA
YARUQUES

060071698-9

CEDELA

PROVINCIA
CANTON

YARUQUES

SECRETARIA DE LA JUNTA

REPUBLICA DEL ECUADOR
CONSEJO NACIONAL ELECTORAL
CERTIFICADO DE REGISTRO
ELECCIONES GENERALES 2009

217-0011

NOMBRE
TENELEMA JANETA MARGARITA

CANTON
PROVINCIA
YARUQUES

PROVINCIA
CANTON

YARUQUES

SECRETARIA DE LA JUNTA

REPUBLICA DEL ECUADOR

DIRECCIÓN GENERAL DE REGISTRO CIVIL
IDENTIFICACIÓN Y DENEGACIÓN

CÉDULA DE CIUDADANÍA

179205588-2

APELLIDOS Y NOMBRES

GONZALEZ GUZMAN

MARIA

FECHA DE NACIMIENTO

1935-12-29

NACIONALIDAD

ECUATORIANA

SEXO

M

ESTADO CIVIL

Divorciado

INSTRUMENTO
BASICA

PROFESION Y OCUPACION
CARPINTERO

V4444V4442

APELLIDOS Y NOMBRES DEL PADRE
GONZALEZ SEGUNDO

APELLIDOS Y NOMBRES DE LA MADRE
GUZMAN MARIA

LUGAR Y FECHA DE EMISION
QUITO
2011-02-03

FECHA DE EXPIRACION
2021-02-03

[Signature]
DIRECCION GENERAL

[Signature]
FIRMA DEL CEDULANTE

[Signature]

Mariana Duran Saigado
NOTARIA SEGUNDA
CALLE DEL CAMION NEGRO

[Handwritten signature]

CIUDADANIA 170190894-7

SOLTERO

EMPLEADO PARTICULAR

HERRERA GALLARDO BETTY ELENA
PICHINCHA/QUITO/GONZALEZ SUAREZ

SECUNDARIA
SERAFIN HERRERA
LUZ M GALLARDO

2836

05 MARZO 1947
010-1 0475 01423 F

QUITO 06/04/2006
06/04/2018



PICHINCHA/ QUITO
GONZALEZ SUAREZ 1947

REN 1814827

Betty Herrera


NOTARIA SEGUNDA
DEL CANTON SAQUISILI


Betty Herrera


Se otorgó ante mi, en fe de ello confiero esta PRIMERA COPIA CERTIFICADA, debidamente firmada y sellada en los mismos lugar y fecha de su celebración.



Mariana Duran
MARIANA DURAN SALGADO
NOTARIA SEGUNDA DEL CANTON SAQUISILI
Mariana Durán Salgado
NOTARIA SEGUNDA
DEL CANTON SAQUISILI




 – Estudios e Investigación
CONSULTOR INDEPENDIENTE
 Urb. Carcelén - 022470384 /
 084023864 /



Secretaría de Ordenamiento
Territorial, Hábitat y Vivienda

**PROCESO DE ACTUALIZACIÓN Y VERIFICACIÓN DE LEGÍTIMOS POSESIONARIOS DE LOS
ASENTAMIENTOS IRREGULARES DE ATUCUCHO, SAN JACINTO Y NUEVOS HORIZONTES.**

CERTIFICACIÓN DE DOCUMENTACIÓN PRESENTADA

BARRIO: ATUCUCHO

SECTOR: CORAZON DE JESUS

A.- IDENTIFICACIÓN

1.- Nombres y apellidos completos: LUCANO ERAZO WASHINGTON ROBERTO

2.- Cedula de identidad: 1713465126

Lugar y fecha de nacimiento: IMBABURA, 10 FEBRERO 1975

4.- Estado civil: CASADO

5.- Ocupación: EMPLEADO

B.- IDENTIFICACIÓN DEL LOTE

1.- Manzana 29 Nº Lote 2 Superficie: 233 m2

C. – DOCUMENTOS PRESENTADOS

SI NO

- | | |
|--|---|
| a) Copias de las cédulas de ciudadanía, si son casados; | X |
| b) Copia de la partida de defunción, si es viuda/o | |
| c) Si vive en Unión Libre, documento que respalde tal situación. | |
| d) Copia del certificado de votación en el último evento electoral; | X |
| e) Original o copia de el o los documentos que acrediten el origen
y tiempo de posesión del lote; | X |
| f) En caso de encontrarse divorciado/a, sentencia de divorcio
o partida de matrimonio. | |
| g) Certificado actualizado del Registrador de la Propiedad
del cantón Quito que compruebe que el solicitante no
es propietario de otro u otros bienes raíces dentro del
Distrito Metropolitano de Quito, antes del año de 1996. | |

D.- OBSERVACIONES:

DOCUMENTACION COMPLETA, SOCIO FUNDADOR

Quito D.M. a los 16 días del mes de febrero de 2011

Registrado por:

CONSULTORIA INDEPENDIENTE

VERIFICACIÓN DE LEGÍTIMOS POSESIONARIOS DE LOS BARRIOS: ATUCUCHO - SAN JACINTO Y NUEVOS HORIZONTES

PROCESO: AZDL-CDC-001-2010

FORMULARIO DE DECLARACIÓN JURAMENTADA

DATOS PERSONALES:

Apellidos y Nombres completos: Lucano Erazo Washington Roberto C. Identidad: 171346512-6 Ocupación: Empleado
Estado civil: Casado Nombre del cónyuge: María Isabel Villacis Cusme Cargas familiares: 2

DATOS DE POSESIÓN:

Tiempo de posesión: 10 Socio Fundador: X Cesión de derechos: _____ De quién: _____ Delegación otorgada por: _____
Conflicto no judicial: SI ___ NO X Explique: _____
Conflicto Judicial: SI ___ NO X Explique: _____
Posesión de espacio público: SI ___ NO X Autorizado por: _____ Con otro poseionario: SI ___ NO ___ Lote: _____
Por aplicación de Ley Interpretativa de 1996: SI ___ NO ___ En la actualidad poseo el único lote en: Mz. 29, Lote 2

DECLARACIÓN: Yo Lucano Erazo Washington Roberto portador de la Cédula de Ciudadanía N° 171346512-6, declaro bajo juramento y advertido/a de las penas del perjurio que la información proporcionada en este documento es verídica y legítima; de comprobarse falsedad en la misma; asumo las sanciones previstas en la Ley y aceptaré a no ser beneficiario/a con el otorgamiento de las escrituras públicas sin reclamo posterior alguno.

X 
POSESIONARIO/A

Quito, D.M., 10 de marzo del 2011

4

REPUBLICA DEL ECUADOR
DIRECCION GENERAL DE REGISTRO CIVIL
IDENTIFICACION Y CEDULACION

CEDULA DE CIUDADANIA No. 171346512-6

LUCANO ERAZO WASHINGTON ROBERTO
IMBABURA/PINAMPIRO/PINAMPIRO

10 FEBRERO 1975

FECHA DE PROMUESTO 003-0196 00064 M SEXO

IMBABURA/PINAMPIRO 1975

FIRMA DEL CEDULADO



EQUATORIANA***** I224314442

CASADO MARIA I VILLACIS DUSME

PRIMARIA EMPLEADO PROFESION

LUIS ANTONIO LUCANO


EMERITA ERAZO DE IBARRA

FECHA DE EMISION DE LA MADRE 23/12/2009

FECHA DE CADUCIDAD 23/12/2021

FORJADA REN 2167817

FULGAR DEFECCION



REPÚBLICA DEL ECUADOR
CONSEJO NACIONAL ELECTORAL
CERTIFICADO DE VOTACIÓN
ELECCIONES GENERALES

074-0104 1713465126

NÚMERO CÉDULA

LUCANO ERAZO WASHINGTON ROBERTO

PICHINCHA QUITO
PROVINCIA CANTÓN
BENALCAZAR ZONA
PARROQUIA

Firma del Presidente de la Junta

F. PRESIDENTE DE LA JUNTA




foto 2 M. 29 voto 2


REPUBLICA DEL ECUADOR
 DIRECCION GENERAL DE REGISTRO CIVIL
 IDENTIFICACION Y CEDULACION

Cedula de CIUDADANIA No 171311523-4
 VILLACIS CUSME MARIA ISABEL
 STO DGO TS/SANTO DOMINGO/S DOMINCO DE LOS
 30 NOVIEMBRE 1979
 TECNOLÓGICO NACIONAL
 REG. C.A. 004-0065 02525 F.
 STO DGO TSACHIL/SANTO DOMINI
 S DOMINGO DE LOS CLDS 1980



Maria Isabel
 MARIA ISABEL VILLACIS CUSME

ECUATORIANA***** A1133A1131
 CASADO WASHINGTON R LUCANO ERAZO
 PRIMARIA GUEHACER. DOMESTICOS
 EDICION COLON OLMEDO VILLACIS
 RAFAELA CUSME ZAMBRANO
 25/08/2008
 0231407
 SERIE NO



Washington R. Lucano Erazo
 WASHINGTON R. LUCANO ERAZO

FOND-VIDA LTDA.
COMPROBANTE DE DEPOSITO SIN LIBRETA
OFICINA.: QUITO - MATRIZ
FECHA...: 2010-08-03 13:21:53 (CLIENTE)
CLIENTE.: (002296)COMITE PROPEJORAS ATUCUCHO
CUENTA.#: 320101002296 - AHORROS A LA VISTA

COMPOSICION DEL DEPOSITO:

EFFECTIVO.....:	12.00
CHQ. LOCAL.....:	0.00
CHQ. OTR.FLAZAS:	0.00
CHQ. EXTERIOR...:	0.00

TOTAL DEL DEPOSITO: 12.00


Roberto Lucano. OE 18-08

REGISTRO CEN SAL

NRO CARP.
 SECTOR CORAZON DE JESUS
 FAMILIA LUCANO- ERAZO
 BARRIO ATUCUCHO

APELLIDOS Y NOMBRES						CEDULA DE IDENTIDAD	
H LUCANO ERAZO WASHINGTON ROBERTO						171346512-6	
M VILLACIS OUSME MARIA ISABEL						171311523-4	
DIRECCION						REGISTRO MUNICIPAL	
MZ	CALLE	LOTE	CASA	NO m2	CONST.	CATASTRO	
36	8	7		214,4	15	42501	
ETAPA DE LEGALIZACION						LOTE No.	314

**SERIE B
 Tarjeta Comunitaria Barrio
 "ATUCUCHO"**



Sector: CORAZON DE JESUS CLAVE 42501
 Manzana: 36 Lote: 07
 Calle: 08
 Comité Vecinal: _____
 Nombre: WASHINGTON ROBERTO
 Apellido: LUCANO ERAZO
 C.I. 171346512-6
 CONYUGE
 Nombre: _____
 Apellido: _____
 C.I.: _____

Número de Personas que viven

Adultos Jóvenes Niños
 h m h m h m



COMITÉ PRO MEJORAS DEL BARRIO "ATUCUCHO"

REFORMADO MEDIANTE ACUERDO MINISTERIAL N°02935 DE NOVIEMBRE 1994

Trabajando juntos por el desarrollo Comunitario

CERTIFICADO N° 000613 Quito, 6 de octubre del 2004

Sobre la base del convenio suscrito con el ILUSTRE MUNICIPIO METROPOLITANO DE QUITO, el día 10 de julio de 1998, y ratificado el 3 de mayo de 1999, el Asentamiento Urbano de Atucucho certifica la posesión del siguiente predio:




1.- UBICACIÓN DEL PREDIO

Asentamiento Urbano Atucucho	Clave Catastral N° 42501
Sector: CORAZON DE JESUS	Manzana N° 36
Entre: Calle 8 y Calle ESC-34	Lote N° 07-314
Etapa Terreno N°	Casa Nro. 02-18-08
Area de terreno 214,40 m²	Area de construcción 30 m²

El Comité pro Mejoras del Barrio Atucucho certifica que el grupo familiar constituido por:

Señor. LUCANO ERAZO WASHINGTON P	C.I. 1 7 1 3 4 6 5 1 2 6
Señora. XXXXXXXXXXXXXXXXXXXXXXXXX	C.I. XXXXXXXXXXXXXXXXXXXXXXXXX

Son poseionarios del mencionado lote de terreno.

		
Presidente	Secretario C.I. 171311523-4	Tesorero

→ Maria Isabel Villacis Cusme - 171311523-4

2844 I

EMPRESA METROPOLITANA DE ALCANTARILLADO Y AGUA POTABLE QUITO

EMAAP-Q
RUC: 1760006370001

MATRIZ: Av. Mariana de Jesús entre Alemania e Italia - Apartado 1370
CONTRIBUYENTE ESPECIAL: Resolución No. 281 del 23 de Enero de 1997
AUTORIZACIÓN SRI No. **1107332704** VALIDO HASTA **AS 2010**

www.emaapq.gov.ec - Atención al cliente: 1800-242424 / 2994 400 Ext. 5025 / 2994 430

Factura Nro. 001-013-203824

LA EMAAP-Q MANTIENE CERTIFICACIONES
NO SÓLO EN SUS OBRAS SINO
TAMBIEN COMO LA ACREDITACION ISO 17025
EN SUS LABORATORIOS

CUENTA N°: **52906237** RUC/CI: **1717465126**

CLIENTE: **LUCANO ERAZO WASHINGTON R** TELÉFONO: **0**

DIRECCIÓN: **BA ATUCUCHO CA 8 LT 314**
PLACA PREDIAL: **0e18-08** SECTOR: **COTOCOLLAO**
N° DE MEDIDOR: **4058028** CTA. ESP: **0**

CICLO	SECTOR	RUTA	MZ	SECUENCIA	PISO	DPTO
14	052	36	034	03270	66	66

CONSUMO (M3)	4	N. DEP	0	TARIFA	Domestico
FACTURACIÓN	Real			SEC. ECO.	7

DESCRIPCIÓN	VALOR USD
AGUA	1.12
ALCANTARILLADO	0.43
ADMIN. CLIENTES	2.10
TASA X NOMENCLA. EMOP	0.42

PERIODO	M3
09-01	3
09-02	2
09-03	1
09-04	1
09-05	1
09-06	14
09-07	0
09-08	0
09-09	0
09-10	0
09-11	0
09-12	0
10-01	4

SUBTOTAL 4.07
IVA 0% 0.00

MESES DEUDA TOTAL A PAGAR USD **4.07**

FECHA Y LECTURA ANTERIOR	LECTURA	FECHA Y LECTURA ACTUAL	LECTURA
2009-12-16	752	2010-01-20	756

SGS El Agua Potable de EMAAP-Q tiene certificación del cumplimiento de la norma **BIEN 1106**

FECHA EMISIÓN: **2010-01-20** FECHA VENCIMIENTO: **2010-02-03**
NO TENDRA VALIDEZ SIN EL REGISTRO DE PAGO



CAR PARQUÉ INGLÉS
Machala y Fernández Salvador CC Paruque Inglés
Telf. 2531095

PAGO EMAAP
CLIENTE : LUCANO ERAZO WASHINGTON
SUMINISTRO : R
FECHA PAGO : 00052906237
MONTOS : 20100203
COMISION : \$4.07
TOTAL PAGAR : \$0.30
TOTAL PAGAR : \$4.37

*** GRACIAS POR PREFERIRNOS ***
ORIGINAL - CLIENTE

Nota de Venta No. 086-001-0361250
Dir. Matriz: Pasaje los Angeles 134 y Av. Eloy Alfaro
Autorización No. 1107448259
Valido Hasta: 09/2010

RUC: 1791398246001
Contrib Esp Resol. No. 155(04/24/2000)

COMISION POR SERVICIOS
OFICINA : AGENTE PAGOAGIL QUITO
CAJERO : 3690
FECHA : 02/02/2010 13:06:29
Comisión x Ser: \$0.27
Iva 12.00% : \$0.03
Comisión Total: \$0.30

*** GRACIAS POR PREFERIRNOS ***
ORIGINAL
CONSUMIDOR FINAL

2845



EMPRESA
ELÉCTRICA
QUITO S.A.

Av. 10 de Agosto E1-24 y Av. Las Casas. R.U.C.: 1790053881001 / CONTRIBUYENTE ESPECIAL / RESOLUCIÓN No. 5368

Factura No. 001-006-4733776
Autorización SRI 1106604669
válida hasta Enero del 2010



No. de Control: 91342623-11
Valor a pagar: 5.62

Fecha de emisión: 07/12/2009

Fecha de vencimiento: 23/12/2009

INFORMACION DEL CONSUMIDOR:

SUMINISTRO: **913426 - 3** LUCANO ERAZO WASHINGTON R 07/12/2009
Cédula / R.U.C.: 171346512-6
Dirección servicio: CALLE 8 9-E OE18-08 ESCALINATA ATUCUCHO
Dirección notificación: Domicilio
Plan/Código: 40 20-52-190-1350
Parroquia - Cantón: COTACOLLAO DISTRITO METROPOLITANO QUITO
Tarifa: 205 (Baja Tensión)

SUMINISTRO DEL SERVICIO ELÉCTRICO:

Medidor: 490667-HEX-AM Factor de multiplicación: 1.00 Constante: 1.00
Recargo Pérdidas en Transformación: 0 %
Desde: 04/11/2009 Hasta: 04/12/2009 Días: 30 Tipo consumo: Lado


Descripción	LECTURAS			Unid.	Valores	VALOR FACTURABLE:
	Actual	Anterior	Consumo			
Energía	5308.00	5308.00	0	Kwh	0	COMERCIALIZACION 1.41
07h00-22h00				Kwh	0	SUBSIDIO CRUZADO 0.00
22h00-07h00				Kwh	0	I.V.A.(0%) 0.00
Reactiva				Kwhr	0	SUBSID.TARI.DIG.COME 0.71
Demanda Cliente				KW	0	TOTAL SERVICIO ELÉCTRICO (1): 0.70
Maxima				KW	0	
Maxima en pico				KW	0	

La Energía ya es de todos!

Su ahorro por la Tarifa de
Eficiencia es de 0.71

VALORES PENDIENTES DE PAGO POR SERVICIO ELÉCTRICO:

CONCEPTO	VALOR
TOTAL VALORES PENDIENTES:	



IMPRESO POR EFECTOS PARA E.C. 00020202-0001141100

SIN EL SELLO DE CANCELADO, NO TIENE VALOR



ORIGINAL - USUARIO

CONTROL DE MINGAS		
Fecha	Entrada	Salida
Marzo	25 de 94	José Soico
Julio	7 de 94	José Soico
Julio	75 de 94	José Soico
Septiembre	2 de 94	José Soico
Septiembre	23 de 94	José Soico
Noviembre	29 de 94	José Soico
Enero	30 de 95	José Soico
Marzo	6 de 95	José Soico
Marzo	20 de 95	José Soico
Mayo	5 de 95	José Soico
Mayo	79 de 95	José Soico
Julio	76 de 95	José Soico

CONTROL DE MINGAS		
Fecha	Entrada	Salida
Octubre	9 de 95	José Soico
Diciembre	18 de 95	José Soico
Mayo	24 de 96	José Soico
Enero	2 de 96	José Soico
Julio	21 de 96	José Soico
Julio	27 de 96	José Soico
Septiembre	8 de 96	José Soico
Octubre	6 de 96	José Soico
Octubre	6 de 96	José Soico
Octubre	26 de 96	José Soico
Noviembre	70 de 96	José Soico
Noviembre	70 de 96	José Soico

CONTROL DE MINGAS	
Fecha	Entrada
Diciembre	29 de 96
Septiembre	7 de 97
Julio	20 de 97
Mayo	24 de 98
Enero	27 de 98
Julio	26 de 98
Julio	26 de 98
Enero	3 de 99
Enero	23 de 99
Febrero	6 de 99
Enero	6 de 99
Enero	6 de 99

CONTROL DE MINGAS		
Fecha	Entrada	Salida
10 Junio/94	Agosto 1994	Agosto 1994
10 Julio/94	Agosto 1994	Agosto 1994
24 Julio 1994	Agosto 1994	Agosto 1994
24 Julio 1994	Agosto 1994	Agosto 1994
Julio	7 de 92	José Saco
Julio	14 de 92	José Saco
Julio	21 de 92	José Saco
Julio	28 de 92	José Saco
Agosto	5 de 92	José Saco
Agosto	19 de 92	José Saco
Agosto	26 de 92	José Saco
Septiembre	3 de 92	José Saco

CONTROL DE MINGAS		
Fecha	Entrada	Salida
Septiembre 17 de 92		José Saco
Septiembre 24 de 92		José Saco
Septiembre 24 de 92		José Saco
Octubre 10 de 92		José Saco
Octubre 17 de 92		José Saco
Noviembre 7 de 92		José Saco
Noviembre 29 de 92		José Saco
Noviembre 29 de 92		José Saco
Diciembre 11 de 92		José Saco
Febrero 14 de 93		José Saco
Febrero 21 de 93		José Saco
Marzo 5 de 93		José Saco
Marzo 26 de 93		José Saco

CONTROL DE MIN	
Fecha	Entrada
Mayo	3 de 93
Mayo	31 de 93
Julio	2 de 93
Agosto	5 de 93
Agosto	19 de 93
Septiembre	15 de 93
Noviembre	9 de 93
Noviembre	23 de 93
Diciembre	13 de 93
Enero	11 de 94
Enero	25 de 94
Marzo	18 de 94



MUNICIPIO DEL DISTRITO METROPOLITANO DE QUITO
DIRECCION FINANCIERA

1995
 17250855421
 COMPRADOR DE CERRO
 FECHA DE PAGO
 12/06/2004

CEDULA/RUC: 0000000000
 NOMBRE: BARRIO CORAZON DE JESUS
 DIRECCION: CALLE 12
 CLAVE CATASTRAL: 501-55-057

AVALUO COMERCIAL: 20.25
 EXO./REB.:
 AVALUO IMPONIBLE: 17.55
 EMISION: 31/12/1994
 NUMERO DE PREDIO: 0388502

CONCEPTO	VALOR	CONCEPTO	VALOR
ISOLAMIENTO	\$1.76	INTERESES	\$5.94
SERVICIOS ADMINISTR.	\$1.20	COSTAS JUD.	\$1.18

TRANSACCION: 001111
 PAGINA DE: 1
 VENTANILLA: 1
 BANCO: 1
 CUENTA: 1
 SUB-TOTAL: 10.00
 PAGO TOTAL: 10.00

RESPONSABLE: *[Signature]*

No. 3564703



DIRECTOR FINANCIERO TRIBUTARIO

CONTRIBUYENTE

Impreso en el INSTITUTO GEOGRAFICO MILITAR Tel. 2220360, Quito RUC:1768007200001 Ase:1995

2848 I

CONTROL DE MINGAS

Fecha	Entrada	Salida
Agosto	2 de 98	José Soico
Agosto	2 de 98	José Soico
Agosto	76 de 98	José Soico
Agosto	76 de 98	José Soico
Septiembre	20 de 98	José Soico
Septiembre	20 de 98	José Soico
Abril	29 de 2007	José Soico
Mayo	5 de 2007	José Soico
Mayo	5 de 2007	José Soico
Mayo	72 de 2007	José Soico
Mayo	72 de 2007	José Soico
Octubre	27 de 2007	José Soico

CONTROL DE MINGAS

Fecha	Entrada	Salida
Octubre	27 de 2007	José Soico
Noviembre	14 de 2007	José Soico
Noviembre	14 de 2007	José Soico
Noviembre	70 de 2007	José Soico
Noviembre	16 de 2007	José Soico
Noviembre	16 de 2007	José Soico
Diciembre	3 de 2007	José Soico
Diciembre	3 de 2007	José Soico
Noviembre	17 de 2007	José Soico
Julio	22 de 2002	José Soico
Julio	22 de 2002	José Soico
Mayo	3 de 2007	José Soico

CONTROL DE MINGAS

Fecha	Entrada	Salida
Noviembre	74 del 2000	José Soico
Abril	74 de 2002	José Soico
Abril	7 de 2002	José Soico
Agosto	77 de 2002	José Soico
Agosto	77 de 2002	José Soico
Julio	74 de 2002	José Soico
Julio	74 de 2002	José Soico
Septiembre	75 de 2002	José Soico
Septiembre	75 de 2002	José Soico
Julio	21 de 2002	José Soico
Julio	27 de 2002	José Soico
Diciembre	7 de 2002	José Soico



MUNICIPIO DEL DISTRITO METROPOLITANO DE QUITO

DIRECCION FINANCIERA

2850 1

FECHA DE PAGO

1.994
19943885421

COMPROBANTE DE CUERO

17/06/2004

CEDULA/RUC.

NOMBRE

0 BARRIO CORAZON DE JESUS

DIRECCION

CLAVE CATASTRAL

CALLE 12

SECTOR ECO. 9

NUMERO DE PREDIO

AVALUO COMERCIAL

EXO./REB.

AVALUO IMPONIBLE

EMISION

23.40

14.04

31/12/1993

0388542

CONCEPTO

VALOR

CONCEPTO

VALOR

SOLAR NO EDIFICADO
SERVICIOS ADMINISTR.

\$1.40

\$1.20

INTERESES
COSTAS JUD.

\$5.69

\$1.14

TRANSACCION

PAGINA DE

VENTANILLA

BANCO

CUENTA

SUB-TOTAL

PAGO TOTAL

MUNICIPIO DE QUITO
0011111104
ACELERADO CAJA #

RESPONSABLE

No. 3564701



DIRECTOR FINANCIERO TRIBUTARIO

CONTRIBUYENTE



MUNICIPIO DEL DISTRITO METROPOLITANO DE QUITO

DIRECCION FINANCIERA

FECHA DE PAGO

1.994
19943885420

COMPROBANTE DE CUERO

17/06/2004

CEDULA/RUC.

NOMBRE

0 BARRIO CORAZON DE JESUS

DIRECCION

CLAVE CATASTRAL

CALLE 12

SECTOR ECO. 9

NUMERO DE PREDIO

AVALUO COMERCIAL

EXO./REB.

AVALUO IMPONIBLE

EMISION

23.40

14.04

31/12/1993

0388542

CONCEPTO

VALOR

CONCEPTO

VALOR

IMPUESTO FISCAL
ADICIONALES MUNICIPIO
IMPUESTOS OTROS INSTITUC
SERVICIOS ADMINISTR.

\$1.11

\$1.20

\$1.05

\$1.20

RECARCOS
INTERESES
COSTAS JUD.

\$1.01

\$1.46

\$1.05

TRANSACCION

PAGINA DE

VENTANILLA

BANCO

CUENTA

SUB-TOTAL

PAGO TOTAL

MUNICIPIO DE QUITO
0011111104
ACELERADO CAJA #

RESPONSABLE

2851-1



MUNICIPIO DEL DISTRITO METROPOLITANO DE QUITO
DIRECCION FINANCIERA

2.004
20043885420
COMPROBANTE DE PAGO
17/06/2004

CECULA/RUC. NOMBRE DIRECCION CLAVE CATASTRAL
0000000000 BARRIO CORAZON DE JESUS

CALLE 12 SECTOR ECO. 9 42501-36007

AVALUO COMERCIAL EXO./REB. AVALUO IMPONIBLE EMISION NUMERO DE PREDIO
225.00 125.00 31/12/2003 0388542

CONCEPTO VALOR CONCEPTO VALOR

IMPUESTO PREDIAL	\$1.58	RECARGOS	\$1.02
ADICIONALES MUNICIPIO	\$2.09	INTERESES	\$1.39
IMPUESTOS OTROS INSTITUC	\$1.65	TASAS JUO.	\$1.67
SERVICIOS ADMINISTR.	\$1.20		
TASA SEGURIDAD CIUDAD	\$2.00		

TRANSACCION PAGINA DE VENTANILLA BANCO CUENTA SUB-TOTAL

3564713 13

PAGO TOTAL \$4.70

RESPONSABLE

[Signature]

DIRECTOR FINANCIERO TRIBUTARIO

CONTRIBUYENTE

No. 3564713

Registro en el INSTITUTO GEOGRAFICO MILITAR Tel. 2220380, Quito RUC 176800720001 AUC1495

0011104
 CANCELADO CAJA #



MUNICIPIO DEL DISTRITO METROPOLITANO DE QUITO
DIRECCION FINANCIERA

2.003
20033885420
COMPROBANTE DE PAGO
17/06/2004

CECULA/RUC. NOMBRE DIRECCION CLAVE CATASTRAL
0000000000 BARRIO CORAZON DE JESUS

CALLE 12 SECTOR ECO. 9 42501-36007

AVALUO COMERCIAL EXO./REB. AVALUO IMPONIBLE EMISION NUMERO DE PREDIO
225.00 125.00 31/12/2002 0388542

CONCEPTO VALOR CONCEPTO VALOR

IMPUESTO PREDIAL	\$1.58	RECARGOS	\$1.16
ADICIONALES MUNICIPIO	\$2.09	INTERESES	\$1.39
IMPUESTOS OTROS INSTITUC	\$1.65	TASAS JUO.	\$1.67
SERVICIOS ADMINISTR.	\$1.20		
TASA SEGURIDAD CIUDAD	\$2.00		

TRANSACCION PAGINA DE VENTANILLA BANCO CUENTA SUB-TOTAL

3564713 13

PAGO TOTAL \$4.94

No. 3564713

Registro en el INSTITUTO GEOGRAFICO MILITAR Tel. 2220380, Quito RUC 176800720001 AUC1495

0011104
 CANCELADO CAJA #

2052 I



MUNICIPIO DEL DISTRITO METROPOLITANO DE QUITO

DIRECCION FINANCIERA

2.002
 20023885920
 COMPROBANTE DE COBRO
 FECHA DE PAGO: 17/06/2004

CEDULA/RUC: 0000000000
 NOMBRE: BARRIO CORAZON DE JESUS
 DIRECCION: CALLE 12
 SECTOR ECO. 9
 CLAVE CATASTRAL: 42501-36-007

AVALUO COMERCIAL: 225,00
 EXO./REB.:
 AVALUO IMPONIBLE: 135,00
 EMISION: 31/12/2001
 NUMERO DE PREDIO: 0388542

CONCEPTO	VALOR	CONCEPTO	VALOR
IMPUESTO PREDIAL	\$1,58	RECARGOS	\$,16
ADICIONALES MUNICIPIO	\$2,36	INTERESES	\$,97
IMP.TOS OTRAS INSTITUC	\$,85	COSTAS JUD.	\$,50
SERVICIOS ADMINISTR.	\$,20		

TRANSACCION	PAGINA DE	VENTANILLA	BANCO	CUENTA	SUB-TOTAL
					PAGO TOTAL \$ 52

00111111111111111111
 CANCELADO CAJA #

No. 3564711

RESPONSABLE
 DIRECTOR FINANCIERO TRIBUTARIO

Impreso en el INSTITUTO GEOGRAFICO MILITAR Tel. 2220360, Quito RUC.1768007200001 Adj.1895

CONTRIBUYENTE



MUNICIPIO DEL DISTRITO METROPOLITANO DE QUITO

DIRECCION FINANCIERA

2.001
 20013885920
 COMPROBANTE DE COBRO
 FECHA DE PAGO: 17/06/2004

CEDULA/RUC: 0000000000
 NOMBRE: BARRIO CORAZON DE JESUS
 DIRECCION: CALLE 12
 SECTOR ECO. 9
 CLAVE CATASTRAL: 42501-36-007

AVALUO COMERCIAL: 225,00
 EXO./REB.:
 AVALUO IMPONIBLE: 135,00
 EMISION: 31/12/2001
 NUMERO DE PREDIO: 0388542

CONCEPTO	VALOR	CONCEPTO	VALOR
IMPUESTO PREDIAL	\$1,58	RECARGOS	\$,16
ADICIONALES MUNICIPIO	\$2,36	INTERESES	\$1,74
IMP.TOS OTRAS INSTITUC	\$,85	COSTAS JUD.	\$,50
SERVICIOS ADMINISTR.	\$,20		

TRANSACCION	PAGINA DE	VENTANILLA	BANCO	CUENTA	SUB-TOTAL
					PAGO TOTAL \$ 57

00111111111111111111
 CANCELADO CAJA #



MUNICIPIO DEL DISTRITO METROPOLITANO DE QUITO
DIRECCION FINANCIERA

2853

CEDULA/RUC. 20003985420 COMPROBANTE DE COBRO FECHA DE PAGO 17/06/2004

NOMBRE BARRIO CORAZON DE JESUS DIRECCION CALLE 12 SECTOR ECO. 9 CLAVE CATASTRAL 42501-36-002

AVALUO COMERCIAL 32.02 EXO./REB. AVALUO IMPONIBLE 27.41 EMISION 31/12/1979 NUMERO DE PREDIO 0398542

CONCEPTO	VALOR	CONCEPTO	VALOR
IMPUESTO MUNICIPAL	\$ 20	RECARGOS	\$ 02
ADICIONALES MUNICIPIO	\$ 45	INTERESES	\$ 39
IMPUESTOS OTROS INSTITUC	\$ 10	COSTAS JUD.	\$ 10
SERVICIOS ADMINISTR.	\$ 20		

TRANSACCION 2255485 PAGINA DE 001111 VENTANILLA 05 BANCO CUENTA SUB-TOTAL PAGO TOTAL 45

RESPONSABLE DIRECTOR FINANCIERO TRIBUTARIO

No. 3564709

CONTRIBUYENTE



MUNICIPIO DEL DISTRITO METROPOLITANO DE QUITO
DIRECCION FINANCIERA

FECHA DE PAGO

CEDULA/RUC. 19973895420 COMPROBANTE DE COBRO 17/06/2004

NOMBRE BARRIO CORAZON DE JESUS DIRECCION CALLE 12 SECTOR ECO. 9 CLAVE CATASTRAL 42501-36-002

AVALUO COMERCIAL 39.02 EXO./REB. AVALUO IMPONIBLE 35.41 EMISION 31/12/1998 NUMERO DE PREDIO 0398542

CONCEPTO	VALOR	CONCEPTO	VALOR
IMPUESTO MUNICIPAL	\$ 20	RECARGOS	\$ 02
ADICIONALES MUNICIPIO	\$ 45	INTERESES	\$ 53
IMPUESTOS OTROS INSTITUC	\$ 10	COSTAS JUD.	\$ 10
SERVICIOS ADMINISTR.	\$ 20		

TRANSACCION 2255485 PAGINA DE 001111 VENTANILLA 05 BANCO CUENTA SUB-TOTAL PAGO TOTAL 45

CAJA # 001111



MUNICIPIO DEL DISTRITO METROPOLITANO DE QUITO
DIRECCION FINANCIERA

1.998
17483885420
COMPROBANTE DE COBRO
FECHA DE PAGO 17/06/2004

CEDULA/RUC. 0000000000 NOMBRE BARRIO CORAZON DE JESUS DIRECCION CALLE 12 SECTOR ECO. 9 42501-36-007 CLAVE CATASTRAL

AVALUO COMERCIAL 37.02 EXO./REB. AVALUO IMPONIBLE EMISION 1/12/1997 NUMERO DE PREDIO 0368542

CONCEPTO	VALOR	CONCEPTO	VALOR
IMPUESTO PREDIAL	\$1.20	RECAUDOS	\$1.02
ADICIONALES MUNICIPIO	\$1.89	INTERESES	\$1.73
IMPUESTOS OTRAS INSTITUCIONES	\$1.10	COSTAS JUD.	\$1.14
SERVICIOS ADMINISTRATIVOS	\$1.50		

TRANSACCION 2255485 PAGINA DE 1 VENTANILLA BANCO CUENTA SUB-TOTAL PAGO TOTAL \$25

RESPONSABLE [Signature] DIRECTOR FINANCIERO TRIBUTARIO

No. 3564707 CONTRIBUYENTE



MUNICIPIO DEL DISTRITO METROPOLITANO DE QUITO
DIRECCION FINANCIERA

1.997
17773885420
COMPROBANTE DE COBRO
FECHA DE PAGO 17/06/2004

CEDULA/RUC. 0000000000 NOMBRE BARRIO CORAZON DE JESUS DIRECCION CALLE 12 SECTOR ECO. 9 42501-36-007 CLAVE CATASTRAL

AVALUO COMERCIAL 39.60 EXO./REB. AVALUO IMPONIBLE EMISION 1/12/1997 NUMERO DE PREDIO 0368542

CONCEPTO	VALOR	CONCEPTO	VALOR
IMPUESTO PREDIAL	\$1.20	RECAUDOS	\$1.02
ADICIONALES MUNICIPIO	\$1.49	INTERESES	\$1.60
IMPUESTOS OTRAS INSTITUCIONES	\$1.09	COSTAS JUD.	\$1.10
SERVICIOS ADMINISTRATIVOS	\$1.20		

TRANSACCION 2255495 PAGINA DE 7 VENTANILLA BANCO CUENTA SUB-TOTAL PAGO TOTAL \$20

RESPONSABLE [Signature]



MUNICIPIO DEL DISTRITO METROPOLITANO DE QUITO

DIRECCION FINANCIERA

FECHA DE PAGO

17/06/2004

2055

1996 19963885420

COMPROBANTE DE COBRO

CEDULA/RUC

0000000000

NOMBRE

BARRIO CORAZON DE JESUS

DIRECCION

CLAVE CATASTRAL

GALLE 12

SECTOR ECO. 9

42501-36-007

AVALUO COMERCIAL

EXO./REB.

AVALUO IMPONIBLE

EMISION

NUMERO DE PREDIO

CONCEPTO

VALOR

CONCEPTO

VALOR

IMPUESTO FISCAL \$1.14
 ADICIONALES MUNICIPIO \$3.31
 IMPUES DTTAS INSTITUC \$0.07
 SERVICIOS ADMINISTR. \$1.20

RECARGOS \$1.01
 INTERESES \$1.36
 COSTAS JUD. \$0.07

TRANSACCION

PAGINA DE

VENTANILLA

BANCO

CUENTA

SUB-TOTAL

PAGO TOTAL

RESPONSABLE

[Signature]

DIRECTOR FINANCIERO TRIBUTARIO

No. 3564704



CONTRIBUYENTE



MUNICIPIO DEL DISTRITO METROPOLITANO DE QUITO

DIRECCION FINANCIERA

FECHA DE PAGO

17/06/2004

1996 19963885421

COMPROBANTE DE COBRO

CEDULA/RUC

0000000000

NOMBRE

BARRIO CORAZON DE JESUS

DIRECCION

CLAVE CATASTRAL

GALLE 12

SECTOR ECO. 9

42501-36-007

AVALUO COMERCIAL

EXO./REB.

AVALUO IMPONIBLE

EMISION

NUMERO DE PREDIO

CONCEPTO

VALOR

CONCEPTO

VALOR

IMPUESTO FISCAL \$1.76
 SERVICIOS ADMINISTR. \$1.20

INTERESES \$4.62
 COSTAS JUD. \$1.15

TRANSACCION

PAGINA DE

VENTANILLA

BANCO

CUENTA

SUB-TOTAL

PAGO TOTAL

RESPONSABLE

[Signature]

DIRECTOR FINANCIERO TRIBUTARIO



MUNICIPIO DEL DISTRITO METROPOLITANO DE QUITO
DIRECCION FINANCIERA

1.995
19953825420
CEDULA/RUC.
0000000000

COMPROBANTE DE PAGO
NOMBRE
BARRIO CORAZON DE JESUS
DIRECCION

FECHA DE PAGO
17/05/2006

CLAVE CATASTRAL

CALLE 12
SECTOR ECO. 9. A. 001-3400
AVALUO COMERCIAL EXO./REB. AVALUO IMPONIBLE EMISION
17.55 31/12/1994
CONCEPTO VALOR CONCEPTO VALOR
NUMERO DE PREDIO
0582542

CONCEPTO	VALOR	CONCEPTO	VALOR
IMPUESTO PREDIAL	\$ 1.14	RECARGO	\$ 1.01
ADICIONALES MUNICIPIO	\$ 1.31	INTERESES	\$ 1.75
IMPUESTOS OTROS INSTITUC	\$ 0.07	COSTAS JUD.	\$ 0.07
SERVICIOS ADMINISTR.	\$ 0.20		

TRANSACCION	PAGINA DE	VENTANILLA	BANCO	CUENTA	SUB-TOTAL
0255485	3				PAGO TOTAL \$ 50


No. 3564702



RESPONSABLE
DIRECTOR FINANCIERO TRIBUTARIO

Impreso en el INSTITUTO GEOGRAFICO MILITAR Tel. 2220360, Quito RUC:1708007200001 Ane 1995

CONTRIBUYENTE



**PROCESO DE ACTUALIZACIÓN Y VERIFICACIÓN DE LEGÍTIMOS POSESIONARIOS DE LOS
 ASENTAMIENTOS IRREGULARES DE ATUCUCHO, SAN JACINTO Y NUEVOS HORIZONTES.**

CERTIFICACIÓN DE DOCUMENTACIÓN PRESENTADA

BARRIO: ATUCUCHO

SECTOR: CORAZON DE JESUS

A.- IDENTIFICACIÓN

1.- Nombres y apellidos completos: LEON AULLA MANUEL

2.- Cedula de identidad: 0603000688

Lugar y fecha de nacimiento: CHIMBORAZO, 21 SEPTIEMBRE 1975

4.- Estado civil: CASADO

5.- Ocupación: VENDEDOR

B.- IDENTIFICACIÓN DEL LOTE

1.- Manzana 29 N° Lote 4 Superficie: 109m2

C. – DOCUMENTOS PRESENTADOS

	SI	NO
a) Copias de las cédulas de ciudadanía, si son casados;	X	
b) Copia de la partida de defunción, si es viuda/o		
c) Si vive en Unión Libre, documento que respalde tal situación.		
d) Copia del certificado de votación en el último evento electoral;	X	
e) Original o copia de el o los documentos que acrediten el origen y tiempo de posesión del lote;	X	
f) En caso de encontrarse divorciado/a, sentencia de divorcio o partida de matrimonio.		
g) Certificado actualizado del Registrador de la Propiedad del cantón Quito que compruebe que el solicitante no es propietario de otro u otros bienes raíces dentro del Distrito Metropolitano de Quito, antes del año de 1996.		

D.- OBSERVACIONES:

DOCUMENTACIÓN COMPLETA, CESIÓN PARTICULAR-COVACHA ABANDONADA, CUBIERTA DE
 MATORRALES

Quito D.M. a los 16 días del mes de febrero de 2011

Registrado por.

CONSULTORIA INDEPENDIENTE

VERIFICACIÓN DE LEGÍTIMOS POSESIONARIOS DE LOS BARRIOS: ATUCUCHO - SAN JACINTO Y NUEVOS HORIZONTES

PROCESO: AZDL-CDC-001-2010

FORMULARIO DE DECLARACIÓN JURAMENTADA

DATOS PERSONALES:

Apellidos y Nombres completos: LEÓN AULLA MANUEL C. Identidad: 0603000688 Ocupación: VENDEDOR

Estado civil: CASADO Nombre del cónyuge: MARÍA MERCEDES SUCUY TENELEMA Cargas familiares: TRES

DATOS DE POSESIÓN:

Tiempo de posesión: _____ Socio Fundador: _____ Cesión de derechos: RAFAEL GUIHCASHINA PALOMO Delegación otorgada a: _____


Conflicto no judicial: SI ___ NO X Explique: _____

Conflicto Judicial: SI ___ NO X Explique: _____

Posesión de espacio público: SI ___ NO X Autorizado por: _____ Con otro poseionario: SI ___ NO ___ Lote: _____

Por aplicación de Ley Interpretativa de 1996: SI ___ NO X En la actualidad poseo el único lote en: MZ. 29, LOTE 4

DECLARACIÓN: Yo LEÓN AULLA MANUEL portador de la Cédula de Ciudadanía N° 0603000688, declaro bajo juramento y advertido/a de las penas del perjurio que la información proporcionada en este documento es verídica y legítima; de comprobarse falsedad en la misma; asumo las sanciones previstas en la Ley y aceptaré a no ser beneficiario/a con el otorgamiento de las escrituras públicas sin reclamo posterior alguno.


POSESIONARIO/A

Quito, D.M., 14 de marzo del 2011

2358

REPUBLICA DEL ECUADOR
DIRECCION GENERAL DE REGISTRO CIVIL
IDENTIFICACION Y CEDULACION

CEDULA DE CIUDADANIA No. 060300068-8

LEON AULLA MANUEL


CHIMBORAZO/RIOBAMBA/YARUQUIES

21 SEPTIEMBRE 1975

005-0005 01603 M.

CHIMBORAZO/RIOBAMBA

LIZARZABURO 1975



Distrito Civil

[Signature]

ECUATORIANA***** V4343V4242

CASADO MARIA MERCEDES SUCUY TENELEMA

PRIMARIA VENDEDOR


PABLO LEON

BASILIA AULLA

QUITO 18/07/2008

18/07/2020

REN 2836139



FORMA No. Pch

REPUBLICA DEL ECUADOR
CONSEJO NACIONAL ELECTORAL
CERTIFICADO DE VOTACION
ELECCIONES GENERALES 14 JUNIO 2009


157-0188 0603000688

NUMERO CEDULA

LEON AULLA MANUEL

PICHINCHA QUITO
PROVINCIA CANTON
COTACOLLAO COTACOLLAO
PARROQUIA ZONA

[Signature]



Corregión de Jesus

MZ-29

LT-4

REPUBLICA DEL ECUADOR
DIRECCION GENERAL DE REGISTRO CIVIL
IDENTIFICACION Y CEDULACION


CEDULA DE CIUDADANIA No 060299605-0

SUCUY TENELEMA MARIA MERCEDES
CHIMBORAZO/RIOBAMBA/YARUQUIS

22 JULIO 1976
REG CIVIL 002-0349 01501 E

CHIMBORAZO/RIOBAMBA
LIZARZABURO 1976

Maria M. Sucuy
Firma del Cedulao



EQUATORIANA ***** V99487888

NACIONALIDAD CABADO MANUEL LEON AULLA NO. DACT. 2860


ESTADO CIVIL PRIMARIA QUEHACER. DOMESTICOS

DEL PADRE PEDRO Y SUCUY

MARGARITA TENELEMA
RIOBAMBA 20/10/2002
20/10/2018

FORMA No REN 0051300
Cm

Margarita Tenelema
Firma del Cedulao



PULGAR DERECHO

REPUBLICA DEL ECUADOR
CONSEJO NACIONAL ELECTORAL
CERTIFICADO DE VOTACION
ELECCIONES 02

097-0011 NÚMERO 0602996050

SUCUY TENELEMA MARIA MERCEDES

CHIMBORAZO PROVINCIA RIOBAMBA CANTON
YARUQUIS PARROQUIA

Maria M. Sucuy
Firma del Cedulao

FOND-VIDA LTDA.
COMPROBANTE DE DEPOSITO SIN LIBRETA
OFICINA.: QUITO - MATRIZ
FECHA...: 2010-05-25 13:26:52 (CLIENTE)
CLIENTE.: (002296)COMITE PROMOTORAS ATUCUCHO
CUENTA.#: 320101002296 - AHORROS A LA VISTA

COMPOSICION DEL DEPOSITO:

EFFECTIVO.....	12.00
CHQ. LOCAL.....	0.00
CHQ. OTR. PLAZAS:	0.00
CHQ. EXTERIOR...:	0.00
<hr/>	
TOTAL DEL DEPOSITO:	12.00

MANUEL LEON AULLA

L

Manzana 29
Carozón de Sesús
Calle 7
LT 4


NOTARIA VIGESIMO SEGUNDA

Dr. Fabián E. Solano P.

Notario

a su cargo el protocolo del Notario

Dr. Manuel José Aguirre



Copia _____ PRIMERA _____

De _____
PROMESA DE COMPRAVENTA

Otorgado Por _____

RAFAEL GUISHCASHINA PALOMO Y SRA.

A favor de _____

MANUEL LEÓN AULLA Y SRA.

El _____

Parroquia _____ 13 DE DICIEMBRE DEL 2.007

Cuantía _____
XXX
U.S.A. \$ 1.000,00

QUITO, A _____ DE _____ DEL _____

13 DICIEMBRE 2.007

Corazón de Jesús
MZ-29-NT

NOTARÍA VIGÉSIMO SEGUNDA
DEL CANTÓN QUITO

PROMESA DE COMPRAVENTA

QUE OTORGAN: RAFAEL GUISHCASHINA PALOMO Y SRA.
A FAVOR DE: MANUEL LEÓN AULLA Y SRA.
CUANTÍA: U.S.A. \$. 1.000,00

DI 2 COPIAS K.A.

En la ciudad de Quito, Distrito Metropolitano y Capital de la República del Ecuador, hoy día JUEVES, trece de diciembre del dos mil siete, ante mí doctor Wilson Ramiro López Andrade, Notario Público Vigésimo Segundo de este cantón Quito Suplente, encargado de este despacho por licencia del titular doctor Fabián Eduardo Solano Pazmiño, comparecen libre y voluntariamente por una parte en calidad de promitentes vendedores los cónyuges señores RAFAEL GUISHCASHINA PALOMO y ROSA TONATO PALOMO, de estado civil casados entre sí, por sus propios derechos; y, por otra parte en calidad de promitentes compradores los cónyuges señores MANUEL LEON AULLA y MARIA MERCEDES SUCUY TENELEMA, de estado civil casados entre sí, por sus propios derechos - Los comparecientes son de nacionalidad ecuatoriana, mayores de edad, domiciliados en esta ciudad de Quito, legalmente capaces, a quienes de conocerles doy fe por haberme presentado sus documentos de identificación y me solicitan elevar a escritura pública el contenido de la siguiente minuta: SEÑOR NOTARIO: En el registro de escrituras públicas a su cargo, sírvase incorporar una de PROMESA DE COMPRA VENTA, de acuerdo a las cláusulas siguientes: PRIMERA.- OTORGANTES: Intervienen en la




celebración de este contrato, por una parte, los cónyuges señores RAFAEL GUIHCASHINA PALOMO y ROSA TONATO PALOMO, a quienes más adelante se los llamará simplemente PROMITENTES VENDEDORES; y, por otra parte los cónyuges MANUEL LEON AULLA y MARIA MERCEDES SUCUY TENELEMA, a quienes más adelante se les llamará simplemente PROMITENTES COMPRADORES. Los comparecientes, declaran ser ecuatorianos, casado entre si, mayores de edad y domiciliados en esta ciudad de Quito. SEGUNDA.- ANTECEDENTES: Los cónyuges señores RAFAEL GUIHCASHINA PALOMO y ROSA TONATO PALOMO, mediante contrato de PROMESA DE COMPRAVENTA celebrado en el veintinueve de abril del dos mil dos, ante el señor Notario Público doctor Fabián Solano Pazmiño. Notario Vigésimo Segundo del Cantón Quito, adquirieron el lote de terreno signado con el número cinco, de la manzana número uno, ubicado en el barrio Corazón de Jesús, Sector Santa Anita, Parroquia Cotocollao de esta ciudad de Quito, de la superficie o cabida de ciento veintiocho metros cuadrados, lote que se encuentra circunscrito dentro de los siguientes linderos: POR EL NORTE; en una extensión de ocho metros con calle número ocho; POR EL SUR: con calle pública en una extensión de ocho metros; POR EL ESTE: con propiedad de ROSA LEMA, en una extensión de dieciséis metros; y, POR EL OESTE: con propiedad de PEDRO SUCUY AULLA, en una extensión de dieciséis metros. TERCERA.-PROMESA DE COMPRAVENTA: Con los antecedentes expuestos en la cláusula segunda de este contrato, los cónyuges RAFAEL GUIHCASHINA PALOMO Y ROSA TONATO PALOMO en su calidad de PROMITENTES VENDEDORES, prometen vender en su totalidad el bien inmueble descrito en la cláusula segunda, a los PROMITENTE COMPRADORES cónyuges Manuel León Aulla y Maria Mercedes Sucuy Tenelema. CUARTA.- PRECIO Y FORMA DE PAGO: El precio objeto de la presente promesa de compra venta, es el de TRES MIL QUINIENTOS

DOLARES AMERICANOS (\$ 3.500,00), que los promitentes compradores, pagan de contado al momento de la firma de este documento público y los promitentes vendedores, expresan a su vez que reciben dicha cantidad de dinero, valor del precio a su entera satisfacción y en moneda de curso legal. QUINTA.- PLAZO: El plazo para suscribir las escrituras públicas definitivas de compra venta, las partes dejan abierto esto es una vez que el Municipio del Distrito Metropolitano de Quito, se encuentra realizando los trámites correspondientes, a fin de legalizar la propiedad de las personas que están en la posesión de los lotes de terrenos ubicados en el barrio de Santa Anita de Atucucho, de esta ciudad de Quito.. Una vez que se cumpla con estos trámites los promitentes compradores, legalizaran a su favor con escritura pública este lote de terreno que hoy se vende. SEXTA.- MULTA: En caso de incumplimiento de esta promesa de compra venta, las partes se imponen una multa de MIL DÓLARES AMERICANOS (\$1.000,00), que serán pagados por la parte que incumplan este contrato. SÉPTIMA.- TRANSFERENCIA: La transferencia de dominio del inmueble se realizará con todas sus servidumbres activas y pasivas, usos y costumbres, mejoras y construcciones existentes, libre de gravamen, comprometiéndose los promitentes vendedores al saneamiento legal en los términos del artículo mil ciento setenta y siete del Código Civil. OCTAVA.-ACEPTACIÓN: Los comparecientes aceptan recíprocamente las condiciones de esta promesa. NOVENA.- GASTOS: El pago de derechos notariales y los de inscripción que demande la celebración de esta escritura pública de PROMESA DE COMPRAVENTA y la posterior de compra venta serán de cuenta de los promitentes compradores. DÉCIMA.- OTRA: Los promitentes vendedores, facultan a los promitentes compradores para que entren en posesión del inmueble materia de este contrato, a partir de esta fecha, sin que tenga que reconocer por el uso y habitación ningún valor. Para la firma del presente contrato escriturario las partes manifiestan que agregarán el certificado de gravámenes al momento de




firmar las escrituras definitivas por acuerdo de las partes. Usted señor Notario, se dignará agregar las demás cláusulas de estilo, para la plena validez de este instrumento público. Hasta aquí la minuta firmada por el abogado Héctor Armas Hernández, con matrícula profesional número cuatro mil del Colegio de Abogados de Pichincha, la misma que queda elevada a escritura pública con todo el valor legal. Para su otorgamiento se observaron todos los preceptos legales del caso y leída que les fue íntegramente la presente a los comparecientes por mi el Notario, éstos se ratifican y firman conmigo, de todo lo cual doy fe.-



SR. RAFAEL GUISHCASHINA PALOMO

C.C. 050236329-4




SRA. ROSA TONATO PALOMO

C.C. 050271890-1



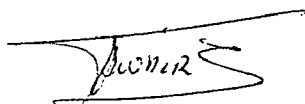
SR. MANUEL LEÓN AULLA

C.C. 060300068-8



SRA. MARÍA MERCEDES SUCUY TENELEMA

C.C. 060299605-0



DR. WILSON RAMIRO LÓPEZ ANDRADE
NOTARIO VIGÉSIMO SEGUNDO DEL CANTÓN
SUPLENTE

CIUDADANIA 050671870-1
 TONATO PALOMO ROSA
 COTOPAXI/PUJILI/PUJILI
 06 DICIEMBRE 1980
 003- 0152 00954 F
 COTOPAXI/PUJILI
 PUJILI 1980



ECUATORIANA***** E1133V1222
 CASADO RAFAEL GUISHCASHINA F
 PRIMARIA EMPLEADO
 LUIS ALBERTO TONATO MANCERO
 MARIA AURORA PALOMO PALOMO
 QUITO 27/09/2015 27/09/2007
 REN 2564550



REPUBLICA DEL ECUADOR
 CIUDADANIA 060299605-0
 UCOY TENELEMA MARIA MERCEDES
 HIMBORAZO/RIOBAMBA/YARUQUIES
 3 JULIO 1976
 003- 0349 01501 F
 HIMBORAZO/ RIOBAMBA
 IZARZABURU 1976



E1133V1222
 LUIS ALBERTO TONATO PALOMO
 EMPLEADO
 QUITO 08-10/2004
 REN 1330061



CIUDADANIA 060299605-0
 UCOY TENELEMA MARIA MERCEDES
 HIMBORAZO/RIOBAMBA/YARUQUIES
 3 JULIO 1976
 003- 0349 01501 F
 HIMBORAZO/ RIOBAMBA
 IZARZABURU 1976



ECUATORIANA***** V994918222
 CASADO MANUEL LEON AULLA
 PRIMARIA QUEHACER. DOMESTICOS
 PEDRO SUCUY
 MARGARITA TENELEMA
 RIOBAMBA 20/10/2014 20/10/2002
 0051300



CIUDADANIA 060300069-8
 LEON AULLA MANUEL
 HIMBORAZO/RIOBAMBA/YARUQUIES
 1 SEPTIEMBRE 1975
 003- 0008 01603 M
 HIMBORAZO/ RIOBAMBA
 IZARZABURU 1975



ECUATORIANA***** U4343U4242
 CASADO MARIA MERCEDES SUCUY TENELEMA
 PRIMARIA VENDEDOR
 PAOLO LEON
 BASILIA AULLA
 QUITO 21/10/2003 21/10/2015
 REN 0836022




Dr. Wilson López Andrade, Notario Vigésimo Segundo del Cantón Quito, ECUADOR, CERTIFICO que el documento que antecede es una copia certificada del documento original que se ha puesto a la vista.

Quito, a 19 DIC. 2007

Dr. Wilson López Andrade
 NOTARIO VIGÉSIMO SEGUNDO DEL CANTÓN QUITO SUPLENTE

Se otorgó ante mi doctor Wilson Ramiro López Andrade, Notario Vigésimo Segundo del cantón Quito Suplente, encargado de este despacho por licencia del titular doctor Fabián Eduardo Solano Pazmiño, en fe de ello confiero esta PRIMERA COPIA CERTIFICADA, de PROMESA DE COMPRAVENTA, que otorgan RAFAEL GUIHCASHINA PALOMO Y SRA. a favor de MANUEL LEÓN AULLA Y SRA., firmada y sellada en Quito, a trece de diciembre del año dos mil siete.-

**NOTARIA VIGESIMO SEGUNDA
QUITO**



DR. WILSON RAMIRO LÓPEZ ANDRADE
NOTARIO VIGESIMO SEGUNDO

DR. FABIÁN E. SOLANO P.



Barrió Corazón De Jesús (Atucucho)

Quito...12...de Diciembre...de 2007

Certificado

A quien interese:

Por medio de la presente Certificamos que el Grupo Familiar constituido por:

El Sr. *Guishcashina Palomo Rafael* C.I. *050236329-4*.....

La Sra. *Tomato Palomo Rosa* C.I. *050271890-1*.....

Son poseionarios de.....*104*.....Mz.....en la Calle #.....*7*.....

Lote #.....*05*.....Mz.....*36*.....

Es todo cuanto puedo manifestar en honor a la verdad.

Atentamente,

[Handwritten Signature].....

Luis Alfredo A. Usiña
PRESIDENTE



74
3411828


C E R T I F I C A D O

Yo Vidal Cabascango como presidente del Sector Corazón de Jesús del barrio Atucucho, Parroquia de Cochapamba.

Certifico que los esposos, Tonato Palomo Rafael con número de cédula 050209146-5 y la señora Achote María Dolores con número de cédula 050223640-9 son posesionarios de un lote de terreno ubicado en el sector antes mencionado, el lote es de 104 m2 en la siguiente dirección calle 7 Manzana 36, lote 05 y por lo tanto señorita secretaria particular del Comite esto es lo que puedo afirmar en honor a la verdad

Yo como dirigente de este sector les ruego dar tramite a los poseedores de este certificado ya que es para un tramite

A T E N T A M E N T E

.....

Vidal Cabascango
Presidente Sectorial.

RECORDED
SECTOR CORAZON DE JESUS

DUPLICADO DE FACTURA

NOMBRE LEON AULLA MANUEL		
DIRECCION CALLE 7 LT 313 GRADERIO ATUCUCHO CERRAMIENTO DE PLASTI		
BARRIO COTOCOLLAO	CIUDAD 0 --	
CANAL DE PAGO	BANCO	CUENTA O TARJETA
VENTANILLA	-	-

PERIODO FACTURADO JULIO 2010
C.I./RUC 0603000688
TIPO DE SERVICIO TELEFONIA
CATEGORIA RESIDENCIAL
NUMERO 23412045
PAGUE SIN RECARGO HASTA 18 - AGOSTO - 2010

FACTURA No. 001-002-5587391
MESES IMPAGOS 1
FECHA DE EMISION 17/07/2010
VALOR RECLAMO 0
VALOR PAGADO \$ 0.00

CUPON NUMERO : 140017885

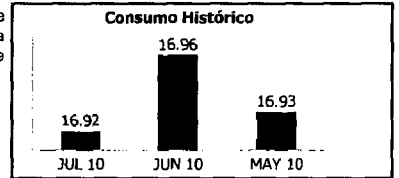
DETALLE DE RUBRO

CONCEPTO	UNIDADES	VALOR
PENSION BASICA	-	6.20
DESCUENTO MINUTOS LIBRES	23m0s	-0.23
CONSUMO LOCAL	23m36s	0.23
TOTAL	-	6.20
I.C.E (15%)	-	0.00
IMPUESTO VALOR AGREGADO (12%)	-	0.73
DEVOLUCION ICE TERCERA EDAD	-	0.00
DEVOLUCION IVA TERCERA EDAD	-	0.00
TOTAL FACTURA	-	6.93
INTERES POR MORA	-	0.00
VALORES POR CONVENIOS	10 de 12	9.99
INTERES FINANCIAMIENTO	-	0.00
VALOR NOTAS	-	0.00
VALORES EN RECLAMO	-	0.00
TOTAL A PAGAR	-	16.92

CONCEPTO	UNIDADES	VALOR

COPIA SIN DERECHO A CREDITO TRIBUTARIO

INFORMACION IMPORTANTE: al RUC 0603000688 se encuentran asociado(s) 1 número(s) telefónico(s). En caso de vacante o por falta de pago de alguno de los servicios asociados se cargará el valor pendiente a otro número activo del mismo cliente. (Art. 34 del Reglamento de Clientes de Telefonía fija). Pague oportunamente sus consumos para evitar la pérdida del servicio - Actualice su información en cualquier multiagencia de CNT E.P. o consulte esta información al 100 opción 4.
Estimado Cliente: en caso de tener mas de 2 planillas en mora ,



ULTIMO PAGO EXPEDIDO EN: _____ CAJA: _____ FECHA DE PAGO: _____

PARA ATENCIÓN DE RECLAMOS NO RESUELTOS POR LA OPERADORA, LLAME GRATIS A LA SUPTEL: 1800 567-567


PERIODO FACTURADO : JULIO 2010

FACTURA No.	CUPON No.	NUMERO DE SERVICIO	PAGUESE SIN RECARGO	VALOR RECLAMO	VALOR PAGADO
001-002-5587391	140017885	23412045	18 - AGOSTO - 2010	0	\$ 0.00

ULTIMO PAGO EXPEDIDO EN: _____ CAJA: _____ FECHA DE PAGO: _____

41578611428100178020002341204539020000001692

JR – Estudios e Investigación
CONSULTOR INDEPENDIENTE
 Urb. Carcelén - 022470384 /
 084023864 /



Secretaría de Ordenamiento
 Territorial, Hábitat y Vivienda

**PROCESO DE ACTUALIZACION Y VERIFICACIÓN DE LEGITIMOS POSESIONARIOS DE LOS
 ASENTAMIENTOS IRREGULARES DE ATUCUCHO, SAN JACINTO Y NUEVOS HORIZONTES.**

CERTIFICACIÓN DE DOCUMENTACIÓN PRESENTADA

BARRIO: ATUCUCHO

SECTOR: CORAZON DE JESUS

A.- IDENTIFICACIÓN

1.- Nombres y apellidos completos: LEMA BERMEJO MARIA ROSA

- Cedula de identidad: 0300845294

3.- Lugar y fecha de nacimiento: CAÑAR, 01 JULIO 1961

4.- Estado civil: VUIDA

5.- Ocupación: QUEHACER. DOMESTICOS

B.- IDENTIFICACIÓN DEL LOTE

1.- Manzana 29 N° Lote 5 Superficie: 228 m2

C. – DOCUMENTOS PRESENTADOS

SI NO

- | | | |
|--|---|--|
| a) Copias de las cédulas de ciudadanía, si son casados; | X | |
| b) Copia de la partida de defunción, si es viuda/o | X | |
| c) Si vive en Unión Libre, documento que respalde tal situación. | | |
| d) Copia del certificado de votación en el último evento electoral; | X | |
| e) Original o copia de el o los documentos que acrediten el origen
y tiempo de posesión del lote; | X | |
| f) En caso de encontrarse divorciado/a, sentencia de divorcio
o partida de matrimonio. | | |
| g) Certificado actualizado del Registrador de la Propiedad
del cantón Quito que compruebe que el solicitante no
es propietario de otro u otros bienes raíces dentro del
Distrito Metropolitano de Quito, antes del año de 1996. | | |

D.- OBSERVACIONES:

DOCUMENTACION COMPLETA, SOCIO FUNDADOR.

Quito D.M. a los 16 días del mes de febrero de 2011

Registrado por:

CONSULTORIA INDEPENDIENTE

VERIFICACIÓN DE LEGÍTIMOS POSESIONARIOS DE LOS BARRIOS: ATUCUCHO - SAN JACINTO Y NUEVOS HORIZONTES

PROCESO: AZDL-CDC-001-2010

FORMULARIO DE DECLARACIÓN JURAMENTADA


DATOS PERSONALES:

Apellidos y Nombres completos: Lema Bermejo María Rosa C. Identidad: 030084529-4 Ocupación: Quehacer doméstico
Estado civil: Viuda Nombre del cónyuge: _____ Cargas familiares: 4

DATOS DE POSESIÓN:

Tiempo de posesión: _____ Socio Fundador: X Cesión de derechos: _____ De quién: _____ Delegación otorgada por: _____
Conflicto no judicial: SI ___ NO X Explique: _____
Conflicto Judicial: SI ___ NO X Explique: _____
Posesión de espacio público: SI ___ NO X Autorizado por: _____ Con otro poseionario: SI ___ NO ___ Lote: _____
Por aplicación de Ley Interpretativa de 1996: SI ___ NO ___ En la actualidad poseo el único lote en: Mz. 29, Lote 5

DECLARACIÓN: Yo Lema Bermejo María Rosa portador de la Cédula de Ciudadanía Nº 030084529-4, declaro bajo juramento y advertido/a de las penas del perjurio que la información proporcionada en este documento es verídica y legítima; de comprobarse falsedad en la misma; asumo las sanciones previstas en la Ley y aceptaré a no ser beneficiario/a con el otorgamiento de las escrituras públicas sin reclamo posterior alguno.


POSESIONARIO/A

Quito, D.M., 10 de marzo del 2011

2872 I

REPUBLICA DEL ECUADOR
DIRECCION GENERAL DE REGISTRO CIVIL
IDENTIFICACION Y CEDULACION

CEDULA DE CIUDADANIA No 030084529-4

LEMA BERMEJO MARIA ROSA

CANAR/BIBLIAN/SAN FCO DE SAGED


01 JULIO 1961

FECHA DE NACIMIENTO RES. CIVIL 001-0075 00149 F

CANAR/BIBLIAN

BIBLIAN 1961

Maria Rosa Lema
FIRMA DEL CIUDADANO



EQUATORIANA***** E4443V3442

VIUDO GUIDO F TORRES VEGA

PRIMARIA QUEHACER. DOMESTICOS

MELCHOR LEMA

MARIA BERMEJO

QUITO APELLIDO DE LA MADRE 04/12/2009

04/12/2021 FECHA DE CADUCIDAD

FORMA NO REN 2069052

Pablo...



PULGAR DESTACADO

REPÚBLICA DEL ECUADOR
CONSEJO NACIONAL ELECTORAL
CERTIFICADO DE VOTACIÓN
ELECCIONES GENERALES 14 FEBRERO 2009

098-0191 NÚMERO


0300845294 CÉDULA

LEMA BERMEJO MARIA ROSA

PICHINCHA PROVINCIA
COTACOLLAO PARROQUIA

QUITO CANTÓN
COTACOLLAO ZONA

[Signature]
PRESIDENTE DE LA JUNTA



Vote S


M. 29
Vote J

REPUBLICA DEL ECUADOR
DIRECCION GENERAL DE REGISTRO CIVIL
IDENTIFICACION Y CEDULACION

Form. N° 005-RCN

CERTIFICACION SIMPLE GRATUITA PARA LA INHUMACION Y SEPULTURA

CERTIFICO: Que en el Registro de Defunciones del año 1.995, en el tomo 5
 página 359, número de acta 1989, se halla inscrita la defunción de
GUIDO FRANCISCO TORRES VEGA, Número de Cédula: 110266002=2
 de nacionalidad ECUATORIANA, de 31 años de edad, estado civil CASADO
 de profesión OPERARIO, fallecido el día TREINTA del mes de ABRIL
 del año 1.995, a las once horas de la mañana, a causa de ELECTROCUCION
 según el certificado del DR. ENRIQUE SANTILLAN
 Nombre de los padres del fallecido: Padre LUCAS TORRES Madre MARINA VEGA
 OFICINA DE REGISTRO CIVIL DE QUITO Provincia de PICHINCHA
QUITO 1 de MAYO de 19 95



Carminé Sepúlveda
 Jefe de Registro Civil

Corazon de Jesus
 Mz. 29
 L. 5

FOND-VIDA LTDA.

COMPROBANTE DE DEPOSITO SIN LIBRETA

OFICINA.: QUITO - MATRIZ

FECHA...: 2010-06-01 13:30:37

(CLIENTE)

CLIENTE.: (002296)COMITE PROMEJORAS ATUQUECHO

CUENTA.#: 320101002296 - AHORROS A LA VISTA

COMPOSICION DEL DEPOSITO:

EFFECTIVO.....:	12.00
CHQ. LOCAL.....:	0.00
CHQ. OTR.FLAZAS:	0.00
CHQ. EXTERIOR...:	0.00

TOTAL DEL DEPOSITO:	12.00
---------------------	-------

María Rosa Lema Bermejo.

Oe 18-33

Maizana 29

REGISTRO CENSAL

BARRIO ATUCUCHO

SECTOR Corazón de Jesús

FAMILIA: Lema - Bermejo

APELLIDOS Y NOMBRES				C. IDENT.			
H							
M Lema Bermejo María Rosa				030084529-4			
DIRECCION				REGISTRO MUNICIPAL			
MZ.	CALLE	LOTE	No. m2	GUIA	CATASTRO		
9E	7	22	208m				
36	7	04	224m ²	4	2	50	1

CONTRIBUCIONES			
Fecha	Concepto	Cantidad	Sello
Octubre 1994	Reducción de Costos etc		
Octubre 1995		7500	6000
Octubre 1996		500	6000
Octubre 1997		600	6000
Julio 1998		500	4500

- ORGANIZACIONES: INSTITUTOS:
- Comité Pro-mejoras Atucucho
 - Junta de Aguas
 - Liga Barrial Atucucho
 - Comités Sectoriales
 - La Campiña
 - Corazón de Jesús
 - El Cisne
 - Ladera del Cisne
 - Jesús del Gran Poder
 - Unión La Paz
 - La Escuela
 - Grupos de Comunicación
 - Grupos de Mujeres
- El Cerni
 - Frente Juvenil
 - La Iglesia
 - Espacios Alternativos
 - UICAP
 - Proyecto ECU 91-011
 - Municipio de Quito
 - UNICEF
 - CAVIP

- En caso de pérdida costará 1.000 Suces.

CONTROL DE CONCENTRACIONES		


Resumen de la Tarjeta Anterior

- Total Mingas
- Total Concentraciones
- Total Contribuciones

Gentileza del Proyecto ECU 91-011

SERIE B

Tarjeta Comunitaria Barrio "ATUCUCHO"



Sector: Corazon de Jesus

Manzana: 9.E Lote: #22

Calle: #7

Comité Vecinal:

Nombre: María Rosa

Apellido: José Barroja

C.I.: 030084529-4

CONYUGE

Nombre:

Apellido:

C.I.:

Número de Personas que viven

Adultos			Jóvenes			Niños		
h	m		h	m		h	m	
	1					1	1	

2876

CONTROL DE MINGAS

Fecha	Entrada	Salida
Mayo	24 de 1996	José Soico
Mayo	5 de 96	José Soico
Mayo	3 de 96	José Soico
Julio	13 de 96	José Soico
Julio	27 de 96	José Soico
Agosto	25 de 96	José Soico
Septiembre	8 de 96	José Soico
Octubre	6 de 96	José Soico
Octubre	6 de 96	José Soico
Octubre	20 de 96	José Soico
Octubre	20 de 96	José Soico
Octubre	26 de 96	José Soico

CONTROL DE MINGAS

Fecha	Entrada	Salida
Noviembre	70 de 96	José Soico
Noviembre	72 de 96	José Soico
Diciembre	75 de 96	José Soico
Diciembre	29 de 96	José Soico
Enero	12 de 1997	José Soico
Agosto	24 de 97	José Soico
Agosto	14 de 97	José Soico
Agosto	24 de 97	José Soico
Julio	6 de 97	José Soico
Julio	6 de 97	José Soico
Septiembre	7 de 97	José Soico
Noviembre	9 de 97	José Soico

CONTROL DE MINGAS

Fecha	Entrada	Salida
Julio	20 de 97	José Soico
Septiembre	27 de 97	José Soico
Octubre	12 de 97	José Soico
Enero	31 de 98	José Soico
Mayo	70 de 98	José Soico
Mayo	70 de 98	José Soico
Mayo	24 de 98	José Soico
Mayo	70 de 98	José Soico
Mayo	70 de 98	José Soico
Agosto	21 de 98	José Soico
Octubre	19 de 98	José Soico
Octubre	18 de 98	José Soico



EMPRESA
ELÉCTRICA
QUITO S.A.

Av. 10 de Agosto E1-24 y Av. Las Casas. R.U.C.: 1790053881001 / CONTRIBUYENTE ESPECIAL / RESOLUCIÓN No. 5368

Factura No. 001-006-1553664

Autorización SRI 1107832233
válida hasta Enero del 2011



No. de Control: 91317504-25

Valor a pagar: 7.22

Fecha de emisión 06/05/2010

Fecha de vencimiento 25/05/2010

INFORMACION DEL CONSUMIDOR:

SUMINISTRO: 913175 - 2 TORRES GUIDO

06/05/2010

Cédula / R.U.C.: 110266002-2

Dirección servicio: CALLE 7 9E OE18-33 12 ATUCUCHO

Dirección notificación: Domicilio

Plan/Geocódigo: 40 20-52-490-1490

Parroquia - Cantón: COTOCOLLAO

DISTRITO METROPOLITANO QUITO

Tarifa: Residencial (Baja Tension)

SUMINISTRO DEL SERVICIO ELÉCTRICO:

Medidor: 228350-KRI-AM Factor de multiplicación: 1.00 Constante: 1.00

Recargo Pérdidas en Transformación: 0 %

Desde: 05/04/2010 Hasta: 05/05/2010 Días: 30 Tipo consumo: Leído

LECTURAS			Unid.	Valores	VALOR FACTURABLE:
Descripción	Actual	Anterior			
Energía	16582.00	16486.00	96 Kwh	6.67	6.67
07h00-22h00			Kwh	0	1.41
22h00-07h00			Kwh	0	1.50
Reactiva			Kwhr	0	SUBSIDIO CRUZADO
Demanda Cliente			KW	0	SUBSIDIO CRUZADO
Maxima			KW	0	SUBSIDIO CRUZADO
Maxima en pico			KW	0	SUBSIDIO CRUZADO

VALOR FACTURABLE: 6.67

COMERCIALIZACION 1.41

SUBSIDIO CRUZADO 1.50

SUBSIDIO TARI.DIG.ELEC 1.33

I.V.A.(0%) 0.00

SUBSIDIO TARI.DIG.COME 0.71

TOTAL SERVICIO ELÉCTRICO (1): 4.54

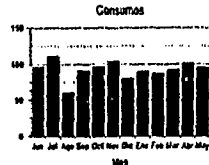
Su ahorro por la Tarifa de la Dignidad es de

2.04

La Energía ya es de todos!

VALORES PENDIENTES DE PAGO POR SERVICIO ELÉCTRICO:

CONCEPTO	VALOR
TOTAL VALORES PENDIENTES:	



SIN EL SELLO DE CANCELADO, NO TIENE VALOR



EMPRESA
ELÉCTRICA
QUITO S.A.

Av. 10 de Agosto E1-24 y Av. Las Casas. R.U.C.: 1790053881001 / CONTRIBUYENTE ESPECIAL / RESOLUCIÓN No. 5368

Factura No. 001-006-1553664

Autorización SRI 1107832233
válida hasta Enero del 2011



No. de Control: 91317504-25

Valor a pagar: 7.22

Fecha de emisión 06/05/2010

Fecha de vencimiento 25/05/2010

INFORMACION DEL CONSUMIDOR:

SUMINISTRO: 913175 - 2 TORRES GUIDO

06/05/2010

Cédula / R.U.C.: 110266002-2

Dirección servicio: CALLE 7 9E OE18-33 12 ATUCUCHO

Dirección notificación: Domicilio

Plan/Geocódigo: 40 20-52-490-1490

Parroquia - Cantón: COTOCOLLAO

DISTRITO METROPOLITANO QUITO

Tarifa: Residencial (Baja Tension)

OTROS VALORES A PAGAR:

CONCEPTO	SUSTENTO LEGAL	VALOR
ALUMBRADO PUBLICO	Ordenanza Municipal y Resolución CONELEC	0.44
IMPUESTO BOMBEROS	Ley de Defensa Contra Incendios	1.20
TASA RECOLECCION BAS	Ordenanza Municipal	1.04
VALORES PENDIENTES DE PAGO POR SERVICIO ELÉCTRICO:		
TOTAL OTROS VALORES A PAGAR (2):		2.68

TOTAL A PAGAR

Valor servicio eléctrico (1):	4.54
Otros valores a pagar (2):	2.68
TOTAL (1) + (2):	7.22



La Energía ya es de todos!

(*) BASE PARA RETENCION 1%: 0.00

Pagar hasta: 25/05/2010

CAR SC By 05/21/2010 08:31:12 AM 246592078

TORRES GUIDO 1000913175047 7.22 05/25/2010

*** FACTURA PAGADA ***

SIN EL SELLO DE CANCELADO, NO TIENE VALOR



ORIGINAL - USUARIO

ORIGINAL - USUARIO

2877 I

IMPRESO POR ASSEDA S.A. / 2010-05-06 / 06:37:30 / 14 M.O.C.

IMPRESO POR ASSEDA S.A. / 2010-05-06 / 06:37:30 / 14 M.O.C.

La inobservancia, a las prohibiciones establecidas, dará lugar a la Empresa a sancionar de conformidad con el Reglamento vigente, sin perjuicio de las acciones legales a que hubiere lugar.

SEXTA: ACEPTACION DE MODIFICACION DE VALORES.- 6.01.- Si por razones técnicas debidamente justificadas la EMAAP-Q, tuviere que realizar modificaciones a las conexiones, el Cliente se compromete al pago de los valores adicionales del presupuesto elaborado para tal finalidad.

SEPTIMA: INSTALACION DE MEDIDORES NUEVOS.-7.01.- Una vez que la EMAAP-Q, haya instalado el medidor correspondiente, será el Cliente, el responsable del cuidado y protección del mismo. En caso de robo, la EMAAP-Q podrá instalar uno nuevo con el costo real a la cuenta del Cliente.

OCTAVA: DECLARACION DEL CLIENTE.-8.01.- El cliente declara que conoce y acepta cumplir con cada una de las normas constantes en la Ordenanza que regula la prestación del servicio de Agua Potable (X) Alcantarillado ().

NOVENA: SUSPENSION DEL SERVICIO.-9.01.- LA EMAAP-Q, se reserva el derecho de suspender el servicio, por las siguientes causas:

- a) Por mora en el pago por más de 60 días;
- b) Cuando el Cliente, utilice los servicios de manera diferente a lo establecido en la Ley, decretos, ordenanzas y normas sobre la materia y particularmente de este contrato;
- c) Cuando atente contra las instalaciones e infraestructura del suministro de los servicios; y,
- d) Otras a juicio de la EMAAP-Q.

DECIMA: SOLUCION DE CONTROVERSIAS.-10.01.- En caso de surgir controversias con motivo de la celebración del presente contrato, las partes buscarán llegar a un acuerdo aplicando los principios de equidad y justicia. Si no pudieren ser solucionadas estas se someterán a los procedimientos de mediación y arbitraje de la Cámara de Comercio de Quito.

Las partes enteradas de todas y cada una de las cláusulas que anteceden, se afirman y ratifican en todo su contenido, firmado para constancia en la ciudad de Quito, Distrito Metropolitano, el 26/08/04

LA EMAAP-Q

EL CLIENTE

REGISTRO DE PAGO

20040826 099 60850

76,600

0040820024

EMPRESA METROPOLITANA DE ALCANTARILLADO Y AGUA POTABLE DE QUITONUMERO DE SOLICITUD 0040834830 FECHA 26/08/04
CONTRATO DE SERVICIO No. 0040820024

COMPARECIENTES: Comparecen a la celebración del presente contrato, por una parte la **EMPRESA METROPOLITANA DE ALCANTARILLADO Y AGUA POTABLE**, representada por el señor(a) **Dr. Tomás Nieto Terán** en su calidad de "GERENTE COMERCIAL" parte que en lo posterior se reconocerá como la "**LA EMAAPQ**" y, por otra el señor(a) **LEMA BERMEJO MARIA ROSA** portador(a) de la cédula de ciudadanía No 0300845294 y/o RUC parte que en lo posterior se le reconocerá como "**EL CLIENTE**" libre y voluntariamente convienen en celebrar el siguiente contrato contenido en las siguientes cláusulas:

PRIMERA : ANTECEDENTES.-1.01.- La **EMAAP-Q**, entre sus obligaciones, consta la provisión de servicios públicos domiciliarios de agua potable y alcantarillado.

1.02.- EL CLIENTE, mediante solicitud No.- 0040834830, requiere de la dotación del servicio de Agua Potable (X), Alcantarillado (), para el inmueble de su propiedad, ubicado en la dirección **BA ATUCUCHO CA 7 LT 309** Parroquia ATUCUCHO AGUA Cantón Quito, Provincia de Pichincha.

A realizar, CNX.INIC.URB/MRG.1/2"AICC

SEGUNDA: OBJETO.-2.01.- Con los antecedentes expuestos en la cláusula anterior, la **EMAAP-Q**, se compromete para con **EL CLIENTE**, a dotar del servicio de Agua Potable (X), Alcantarillado (), en el inmueble ubicado en la dirección señalada en la Cláusula anterior, de conformidad con el siguiente detalle:

No. Cuenta	Ciclo	Sct	Ruta	Mnz	Sec	Piso	Dpto	Consumo	Tarifa
52905748	14	52	36	34	3240	0	1	Domestico	Normal

TERCERA: MONTO Y FORMA DE PAGO.-3.01.- EL CLIENTE, por el servicio señalado en la Cláusula anterior pagará a la **EMAAP-Q**, la cantidad única y total de: **USD 76,60 SETENTA Y SEIS DOLARES CON 60/100**

, pagadera de la siguiente forma:
Depósito : Contado : 15,00
y el saldo en 06 cuotas mensuales de 10,27
de principal más interés de financiamiento

CUARTA: OBLIGACIONES DE LA EMAAP-Q.-4.01.- LA EMAAP-Q, se obliga para con **EL CLIENTE** a observar lo determinado en la Ley Orgánica de Defensa del Consumidor, publicada en el Suplemento del Registro Oficial No 116 del 10 de Julio del 2000, con relación a los servicios que presta y particularmente a:

- A prestar el servicio en forma oportuna y eficiente;
- A entregar las facturas de consumo por valores exactos, provenientes de las lecturas de medidores, por lo tanto no podrá utilizar sistemas presuntivos o estimativos con excepción del sector rural que no disponga de instrumentos de medición;

- c) A reparar las instalaciones defectuosas que impidan la entrega del servicio en forma eficiente, sin costo adicional, siempre y cuando los mismos obedezcan a causas imputables a la EMAAP-Q;
- d) A mantener un Registro de Reclamos;
- e) A reintegrar los valores cobrados por servicio no prestado, dentro del plazo que determina la Ley, cuando provenga de interrupciones o alteraciones por causas imputables a la EMAAP-Q;
- f) A entregar copias de las facturas de consumo, cuando fuere solicitado
- g) A otorgar crédito idéntico, por cobro excesivo del valor real del consumo por el equivalente a ese valor, que deberá efectuarse en la planilla inmediata posterior;
- h) A reparar o reponer el sistema de medición respectivo o notificar al consumidor sobre la imposibilidad física de acceder al medidor para que este solucione dicha situación;
- i) A recibir pagos a crédito, pagos anticipados, pre-pagos parciales en cantidades mayores a una cuota;
- j) A cobrar intereses únicamente sobre saldos pendientes; y
- k) Las demás que consten en la Ley y el Reglamento.

QUINTA: DERECHOS, OBLIGACIONES Y PROHIBICIONES DEL CLIENTE: 5.01.—Son derechos, obligaciones y prohibiciones fundamentales del Cliente, a más de los establecidos en la Constitución Política de la República, tratados o convenios internacionales; Ley Orgánica del Defensa del Consumidor y su Reglamento; y Ordenanzas, entre otras las siguientes:

5.02.- DERECHOS:

- a) A recibir los servicios en forma oportuna y eficiente.
- b) A recibir información adecuada sobre los servicios que ofrece la EMAAP-Q
- c) A ser indemnizado por daños y perjuicios por deficiencias en el servicio, con excepción de aquellas que provengan por falta de caudal;
- d) A seguir las acciones administrativas y/o judiciales que correspondan;
- e) A solicitar copias de las facturas de pago por consumo del servicio;
- f) A exigir reintegros o devoluciones por cobros en exceso, siempre que sean debidamente comprobados.

5.03.- OBLIGACIONES:

- a) A precautelar y cuidar las instalaciones a través de los cuales obtiene el servicio, así como de los medidores instalados;
- b) A pagar por los servicios que obtiene en los términos, condiciones y plazos acordados;
- c) A utilizar los servicios en forma responsable, sin afectar a su persona, familiares y demás miembros de la colectividad;
- d) A reconocer pagos adicionales por mejora del servicio, mora en el pago y otras que provengan de leyes, reglamentos internos de la EMAAP-Q, ordenanzas o cualquier norma de carácter obligatorio; y,
- e) A no obstaculizar a los funcionarios o empleados de la EMAAP-Q, en la lectura del consumo del servicio u otros que sean necesarios para la mejora del mismo o ampliación de las redes.

5.04.- PROHIBICIONES:

- a) A no realizar conexiones clandestinas, antes de ser instalado el medidor;
- b) A no realizar derivación alguna de una conexión legalizada, a diferente inmueble;
- c) A no manipular el registro del medidor;
- d) A no efectuar conexiones de agua potable o alcantarillado, sin autorización previa y suscripción del respectivo contrato con la EMAAP-Quito.

No. _____

Por \$. _____

de 1998

Recibí de la Sr. Rosa Yema

la cantidad de _____

sucres,

por el convenio del agua, durante el
año 1997 a 1998 hacese el 25 de
junio de 1998

Jose

[Signature]



COMITÉ PRO MEJORAS DEL BARRIO "ATUCUCHO"
Reformado mediante Acuerdo Ministerial N° 02935 del 10 de Nov. de 1994

Construyendo juntos el poder comunitario!

Sector: CORAZON DE JESUS

Nombres: MARIA ROSA

Apellidos: LEMA BERTESO

C.I. # 030084529-4

Quito, a 14-10 del 2003

[Signature]

[Signature]
Firma Afiliado




TRIBUNAL ELECTORAL
DEL BARRIO ATUCUCHO

Sector: CORAZON DE JESUS QUITO

Nombres: MARIA ROSA LEMA BERNADO

C.I. 030084529-4

Fecha: 14 de Diciembre del 2003



JR – Estudios e Investigación
CONSULTOR INDEPENDIENTE
 Urb. Carcelén - 022470384 /
 084023864 /



Secretaría de Ordenamiento
 Territorial, Hábitat y Vivienda

**PROCESO DE ACTUALIZACIÓN Y VERIFICACIÓN DE LEGÍTIMOS POSESIONARIOS DE LOS
 ASENTAMIENTOS IRREGULARES DE ATUCUCHO, SAN JACINTO Y NUEVOS HORIZONTES.**

CERTIFICACIÓN DE DOCUMENTACIÓN PRESENTADA

BARRIO: ATUCUCHO

SECTOR: CORAZON DE JESUS

A.- IDENTIFICACIÓN

1.- Nombres y apellidos completos: VEGA BUSTAMANTE JOSÉ DELICIO

2.- Cedula de identidad: 1101071338

Lugar y fecha de nacimiento: LOJA, 6 JULIO 1947

4.- Estado civil: CASADO

5.- Ocupación: AGRICULTOR

B.- IDENTIFICACIÓN DEL LOTE

1.- Manzana 29 Nº Lote 6 Superficie: 246 m2

C. – DOCUMENTOS PRESENTADOS

SI NO

- | | |
|--|---|
| a) Copias de las cédulas de ciudadanía, si son casados; | X |
| b) Copia de la partida de defunción, si es viuda/o | |
| c) Si vive en Unión Libre, documento que respalde tal situación. | |
| d) Copia del certificado de votación en el último evento electoral; | X |
| e) Original o copia de el o los documentos que acrediten el origen
y tiempo de posesión del lote; | X |
| f) En caso de encontrarse divorciado/a, sentencia de divorcio
o partida de matrimonio. | |
| g) Certificado actualizado del Registrador de la Propiedad
del cantón Quito que compruebe que el solicitante no
es propietario de otro u otros bienes raíces dentro del
Distrito Metropolitano de Quito, antes del año de 1996. | |

D.- OBSERVACIONES:

DOCUMENTACION COMPLETA, SOCIO FUNDADOR

Quito D.M. a los 16 días del mes de febrero de 2011

Registrado por:

CONSULTORIA INDEPENDIENTE

VERIFICACIÓN DE LEGÍTIMOS POSESIONARIOS DE LOS BARRIOS: ATUCUCHO - SAN JACINTO Y NUEVOS HORIZONTES

PROCESO: AZDL-CDC-001-2010

FORMULARIO DE DECLARACIÓN JURAMENTADA

DATOS PERSONALES:

Apellidos y Nombres completos: Vega Bustamante José Belicio C. Identidad: 110107133-8 Ocupación: Agricultor
Estado civil: Casado Nombre del cónyuge: Celia María Paucar Cargas familiares: 1

DATOS DE POSESIÓN:

Tiempo de posesión: 15 Socio Fundador: X Cesión de derechos: _____ De quién: _____ Delegación otorgada por: _____
Conflicto no judicial: SI ___ NO X Explique: _____
Conflicto Judicial: SI ___ NO X Explique: _____
Posesión de espacio público: SI ___ NO X Autorizado por: _____ Con otro poseionario: SI ___ NO ___ Lote: _____
Por aplicación de Ley Interpretativa de 1996: SI ___ NO ___ En la actualidad poseo el único lote en: Mz. 29, Lote 6

DECLARACIÓN: Yo Vega Bustamante José Belicio portador de la Cédula de Ciudadanía N° 110107133-8, declaro bajo juramento y advertido/a de las penas del perjurio que la información proporcionada en este documento es verídica y legítima; de comprobarse falsedad en la misma; asumo las sanciones previstas en la Ley y aceptaré a no ser beneficiario/a con el otorgamiento de las escrituras públicas sin reclamo posterior alguno.

X
POSESIONARIO/A

Quito, D.M., 10 de marzo del 2011



4

REPÚBLICA DEL ECUADOR
DIRECCIÓN GENERAL DE REGISTRO CIVIL, IDENTIFICACIÓN Y CEDULACIÓN

CEDEJA DE CIUDADANIA No. 110107133-B

VEGA BUSTAMANTE JOSE DELICIO

06 JULIO 1947


LOJA/CHACHARPANDA/CHACHARPANDA

01 2 183 00324

LOJA/ PALTAS 47

CATACDOCHA

Delicido Vega



CEDEJA DE CIUDADANIA No. 110107133-B

CASADO CELTA MARIA PAUCAR

PRIMARIA AGRICULTOR


RUBEN VEGA

URSO LINA BUSTAMANTE

QUITO 25/07/94

PASTA HUERTE DE SU TITULAR

576800



[Signature]

REPÚBLICA DEL ECUADOR
CONSEJO NACIONAL ELECTORAL
CERTIFICADO DE VOTACIÓN
ELECCIONES GENERALES 14 JUNIO 2009

230-0054 1101071338
NÚMERO CÉDULA


VEGA BUSTAMANTE JOSE DELICIO

LOJA CANTÓN

VALLE PARROQUIA

[Signature]

PRESIDENTE DE LA JUNTA



M2 29
hote 6 ✓

REPÚBLICA DEL ECUADOR
 DIRECCIÓN GENERAL DE REGISTRO CIVIL, IDENTIFICACION Y CENSAL

CEDULA DE CIUDADANIA 110059930-5

PAUCAR RAMIREZ CELIA MARIA


31 MARZO 1952

LOJA/PALTAS/CATACCHA

01 098 0017

LOJA/ PALTAS 52 008

CATACCHA



Celia Paucar

CU* DRIHHA***** 9844058442

SESO JOSE VEGA

PRIMARIA QUEHACER. DOMESTICOS


JULIO PAUCAR

MARIA ABELA RAMIREZ

LOJA 25-04-98

HASTA FUERTE DE SU ETULAS

Jose Vega



PAUCAR DERECHO

REPÚBLICA DEL ECUADOR
 CONSEJO NACIONAL ELECTORAL
 CERTIFICADO DE VOTACIÓN
 ELECCIONES GENERALES 14 JUNIO 2009

182-0042 1100599305


NÚMERO CÉDULA

PAUCAR RAMIREZ CELIA MARIA

LOJA PROVINCIA
 VALLE PARROQUIA


LOJA CANTÓN
 ZONA

2009 JUN 14
 PRESIDENTE DE LA JUNTA



Corazón de Jesús.
MZ. 29
LT. 6.

CONTRIBUCIONES

Fecha	Concepto	Cantidad	Sello
Oktubre 1994	Comunista C. J. / U /	500	
Oktubre 1995		6000	
Oktubre 1996		500	
Oktubre 1997		6000	
Julio 1998		4500	

ORGANIZACIONES:

- Comité Pro-mejoras Atucucho
- Junta de Aguas
- Liga Barrial Atucucho
- Comités Sectoriales
- La Campaña
- Corazón de Jesús
- El Cisne
- Ladera del Cisne
- Jesús del Gran Poder
- Unión La Paz
- La Escuela
- Grupos de Comunicación
- Grupos de Mujeres

INSTITUCIONES:

- El Cemsi
- Frente Juvenil
- La Iglesia
- Espacios Alternativos
- UICAP
- Proyecto ECU 91-011
- Municipio de Quito
- UNICEF
- CAVIP

- En caso de pérdida costará 1.000 Suces.

CONTROL DE CONCENTRACIONES


Resumen de la Tarjeta Anterior

- Total Mingas
- Total Concentraciones
- Total Contribuciones

Gentileza del Proyecto ECU 91-011

SERIE B

Tarjeta Comunitaria Barrio "ATUCUCHO"



Sector: *Corazón de Jesús*

Manzana: *9. E* Lote: *14*

Calle: *8*

Comité Vecinal:

Nombre: *Jose Polanco*

Apellido: *Bego Bustamante*

C.I.: *110187133-8*

CONYUGE

Nombre: *Belia Maria*

Apellido: *Paucor-Romero*

C.I.: *110059930-5*

Número de Personas que viven

Adultos Jóvenes Niños

h m h m h m

--	--	--	--	--	--

23
88
11

REGISTRO CENSAL

ARRIO ATUCUCHO

ECTOR: Corazón de Jesús

FAMILIA: Vega - Paucari

APELLIDOS Y NOMBRES		C. IDENT.
Vega José Delicio		110.107.133-8
Paucari Celia María		110.059.930-5
SECCION		REGISTRO MUNICIPAL
CALLE	LOTE	No. GUIA
		m2
		CATASTRO
5	8	14
		208m
6	8	09
		195m ²
		4 2 5 0 J


Quito, 18 de Julio de 2010

Autorización

Yo, Santos Ramón Paucar Luna portador de la C.I. 170886201-4 autorizo al señor José Delicio Vega Bustamante portador de la C.I. 110107133-8, realice los tramites respectivos para el cambio de dominio del medidor de energía eléctrica.

Desde ya agradezco la atención brindada a esta petición.

Att.



Ramón Paucar
170 886 201-4



EMPRESA
ELÉCTRICA
QUITO S.A.

Av. 10 de Agosto E1-24 y Av. Las Casas. R.U.C.: 1790053881001 / CON VTE ESPECIAL / RESOLUCIÓN No. 5368

Factura No. 001-006-2528142
Autorización SRI 1107832233
válida hasta Enero del 2011



Np. de Control: 91342806-44
Valor a pagar: 8.71

Fecha de emisión 06/07/2010

Fecha de vencimiento NMediato

INFORMACION DEL CONSUMIDOR:

SUMINISTRO: 913428 - K PAUCAR SANTOS 06/07/2010
Cédula / R.U.C.: 170886201-4
Dirección servicio: CALLE 8 9E OE16-32 CALLE 12 ATUCUCHO
Dirección notificación: Domicilio
Plan/Geocódigo: 40 20-52-490-1370
Parroquia - Cantón: COTOCOLLAO DISTRITO METROPOLITANO QUITO
Tarifa: Residencial (Baja Tension)

SUMINISTRO DEL SERVICIO ELÉCTRICO:

Medidor: 252689-KRI-AM Factor de multiplicación: 1.00 Constante: 1.00
Recargo Pérdidas en Transformación: 0 %
Desde: 02/05/2010 Hasta: 05/07/2010 Días: 32 Tipo consumo: Leido

Descripción	LECTURAS			Unid.	Valores
	Actual	Anterior	Consumo		
Energía	11560.00	11513.00	47	Kwh	3.2
07h00-22h00				Kwh	0
22h00-07h00				Kwh	0
Reactiva				Kwhr	0
Demanda Cliente				KW	0
Maxima				KW	0
Maxima en pico				KW	0

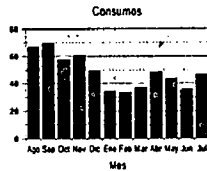
VALOR FACTURABLE: 3.20
COMERCIALIZACION 1.41
SUBSIDIO CRUZADO 1.60
I.V.A.(0%) 0.00
SUBSID.TARI.DIG.COME 0.43
TOTAL SERVICIO ELÉCTRICO (1): 2.58

Su ahorro por la Tarifa de la Dignidad es de 0.43

La Energía ya es de todos!

VALORES PENDIENTES DE PAGO POR SERVICIO ELÉCTRICO:

CONCEPTO VALOR
TOTAL VALORES PENDIENTES:



Debito Anterior



SIN EL SELLO DE CANCELADO, NO TIENE VALOR



EMPRESA
ELÉCTRICA
QUITO S.A.

Av. 10 de Agosto E1-24 y Av. Las Casas. R.U.C.: 1790053881001 / CONTRIBUYENTE ESPECIAL / RESOLUCIÓN No. 5368

Factura No. 001-006-2528142
Autorización SRI 1107832233
válida hasta Enero del 2011



No. de Control: 91342806-44
Valor a pagar: 8.71

Fecha de emisión 06/07/2010

Fecha de vencimiento NMediato

INFORMACION DEL CONSUMIDOR:

SUMINISTRO: 913428 - K PAUCAR SANTOS 06/07/2010
Cédula / R.U.C.: 170886201-4
Dirección servicio: CALLE 8 9E OE16-32 CALLE 12 ATUCUCHO
Dirección notificación: Domicilio
Plan/Geocódigo: 40 20-52-490-1370
Parroquia - Cantón: COTOCOLLAO DISTRITO METROPOLITANO QUITO
Tarifa: Residencial (Baja Tension)

OTROS VALORES A PAGAR:

CONCEPTO	SUSTENTO LEGAL	VALOR
ALUMBRADO PUBLICO	Ordenanza Municipal y Resolución CONELEC	0.27
IMPUESTO BOMBÉROS	Ley de Defensa contra Incendios	1.20
TASA RECOLECCION BAS	Ordenanza Municipal	0.58
SALDO ANTERIOR (1)		4.07
INTERES MORA		0.01
VALORES PENDIENTES DE PAGO POR SERVICIO ELÉCTRICO:		
TOTAL OTROS VALORES A PAGAR (2):		6.13

TOTAL A PAGAR

Valor servicio eléctrico (1):	2.58
Otros valores a pagar (2):	6.13
TOTAL (1) + (2):	8.71

(*) BASE PARA RETENCION 1%: 0.000-0.00

Pagar hasta: INMEDIATO

SIN EL SELLO DE CANCELADO, NO TIENE VALOR



2888

ORIGINAL - USUARIO

IMPRESO POR ASSEDA S.A. / 20100609 / 35720114 S.C.

EMPRESA METROPOLITANA DE ALCANTARILLADO Y AGUA POTABLE QUITO 2889

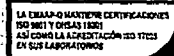
0052906371



EMAAP-Q
RUC: 1760009370001

MATRIZ: Av. Mariana de Jesús entre Alemania e Italia - Apartado 1370

www.emaapq.gov.ec - Atención al cliente: 1 - 800 - 242424



AUTORIZACION ESPECIAL: Resolución No. 281 del 23 de Enero de 1997

CONSUMIDOR FINAL

CUENTA No.:

CLIENTE:

RUC/C.C.:

DIRECCIÓN:

PLACA PREDIAL:

SECTOR:

MEDIDOR No.:

52906371

UEGA PAUCAR HIPOLITO FRAN

0001109156059

SA ATULUCHO CA 9

DDTODLLAD

4058039

CTA. ESP:


Factura Nro: 001-001-013277

CICLO	SECTOR	RUTA	MZ	SECUENCIA	RISO	DEPTO.

CONSUMO M3: 1.1
TARIFA: Real
FACTURACIÓN: SEC. ECO.:

LECTURA ANTERIOR	LECTURA ACTUAL

CUENTA DE DÉBITO	BANCO



REGISTRO DE PAGO	FECHA EMISION	FECHA VENCIMIENTO	VALOR
52906371 UEGA PAUCAR	2010/06/02	2010/05/31	66605 USD

FECHA EMISION	FECHA VENCIMIENTO

DESCRIPCIÓN	VALOR USD
ALCANTARILLADO	
ADMIN. CLIENTES	
TASA EPDP	
Subtotal	
IVA 0%	
TOTAL A PAGAR USD	

IMPRESO POR PASKI S.A. R.U.C.: 1790715147001 - AUT.: 1321 - TELF.: 2655 998

ESTE DOCUMENTO NO TENDRÁ VALIDEZ SIN EL REGISTRO DE PAGO

El Agua Potable de EMAAP-Q tiene certificación del cumplimiento de la norma INEN 1108

Jose Vega Bustamante

FOND-VIDA LTDA. 110107133-8

COMPROBANTE DE DEPOSITO SIN LIBRETA

OFICINA.: QUITO - MATRIZ

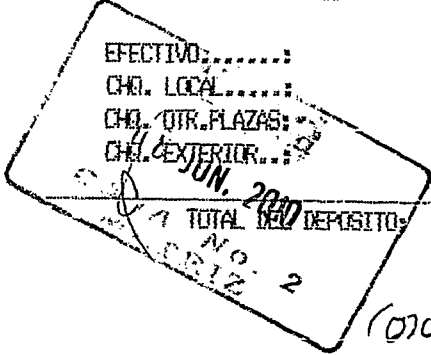
FECHA...: 2010-06-08 14:31:16 (CLIENTE)

CLIENTE.: (002296)COMITE PROMEJORAS ATUUCHO

CUENTA.#: 320101002296 - AÑEROS A LA VISTA

COMPOSICION DEL DEPOSITO:

EFFECTIVO.....	12.00
CHK. LOCAL.....	0.00
CHK. OTR. PLAZAS.....	0.00
CHK. EXTERIOR.....	0.00
TOTAL DEL DEPOSITO:	12.00



Corazon de Jesus



**PROCESO DE ACTUALIZACIÓN Y VERIFICACIÓN DE LEGÍTIMOS POSESIONARIOS DE LOS
 ASENTAMIENTOS IRREGULARES DE ATUCUCHO, SAN JACINTO Y NUEVOS HORIZONTES.**

CERTIFICACIÓN DE DOCUMENTACIÓN PRESENTADA

BARRIO: ATUCUCHO

SECTOR: CORAZON DE JESÚS

A.- IDENTIFICACIÓN

1 - Nombres y apellidos completos: CACOANGO JOSE EMILIO

2 - Cedula de identidad: 1700055674

3.- Lugar y fecha de nacimiento: IMBABURA, 19 SEPTIEMBRE 1941

4.- Estado civil: CASADO

5.- Ocupación: ALBAÑIL

B.- IDENTIFICACIÓN DEL LOTE

1.- Manzana 29 N° Lote 7 Superficie: 469 m²

C. - DOCUMENTOS PRESENTADOS

	SI	NO
a) Copias de las cédulas de ciudadanía, si son casados;	X	
b) Copia de la partida de defunción, si es viuda/o		
c) Si vive en Unión Libre, documento que respalde tal situación.		
d) Copia del certificado de votación en el último evento electoral;	X	
e) Original o copia de el o los documentos que acrediten el origen y tiempo de posesión del lote;	X	
f) En caso de encontrarse divorciado/a, sentencia de divorcio o partida de matrimonio.		
g) Certificado actualizado del Registrador de la Propiedad del cantón Quito que compruebe que el solicitante no es propietario de otro u otros bienes raíces dentro del Distrito Metropolitano de Quito, antes del año de 1996.		

D.- OBSERVACIONES:

DOCUMENTACION COMPLETA, SOCIO FUNDADOR.

Quito D.M. a los 16 días del mes de febrero de 2011

Registrado por:

CONSULTORIA INDEPENDIENTE

VERIFICACIÓN DE LEGÍTIMOS POSESIONARIOS DE LOS BARRIOS: ATUCUCHO - SAN JACINTO Y NUEVOS HORIZONTES

PROCESO: AZDL-CDC-001-2010

FORMULARIO DE DECLARACIÓN JURAMENTADA

DATOS PERSONALES:

Apellidos y Nombres completos: Cacoango José Emilio C. Identidad: 170005567-4 Ocupación: Albañil

Estado civil: Casado Nombre del cónyuge: Carmen Catucumbamba Cargas familiares: _____

DATOS DE POSESIÓN:

Tiempo de posesión: _____ Socio Fundador: Cesión de derechos: _____ De quién: _____ Delegación otorgada por: _____

Conflicto no judicial: SI ___ NO Explique: _____

Conflicto Judicial: SI ___ NO Explique: _____

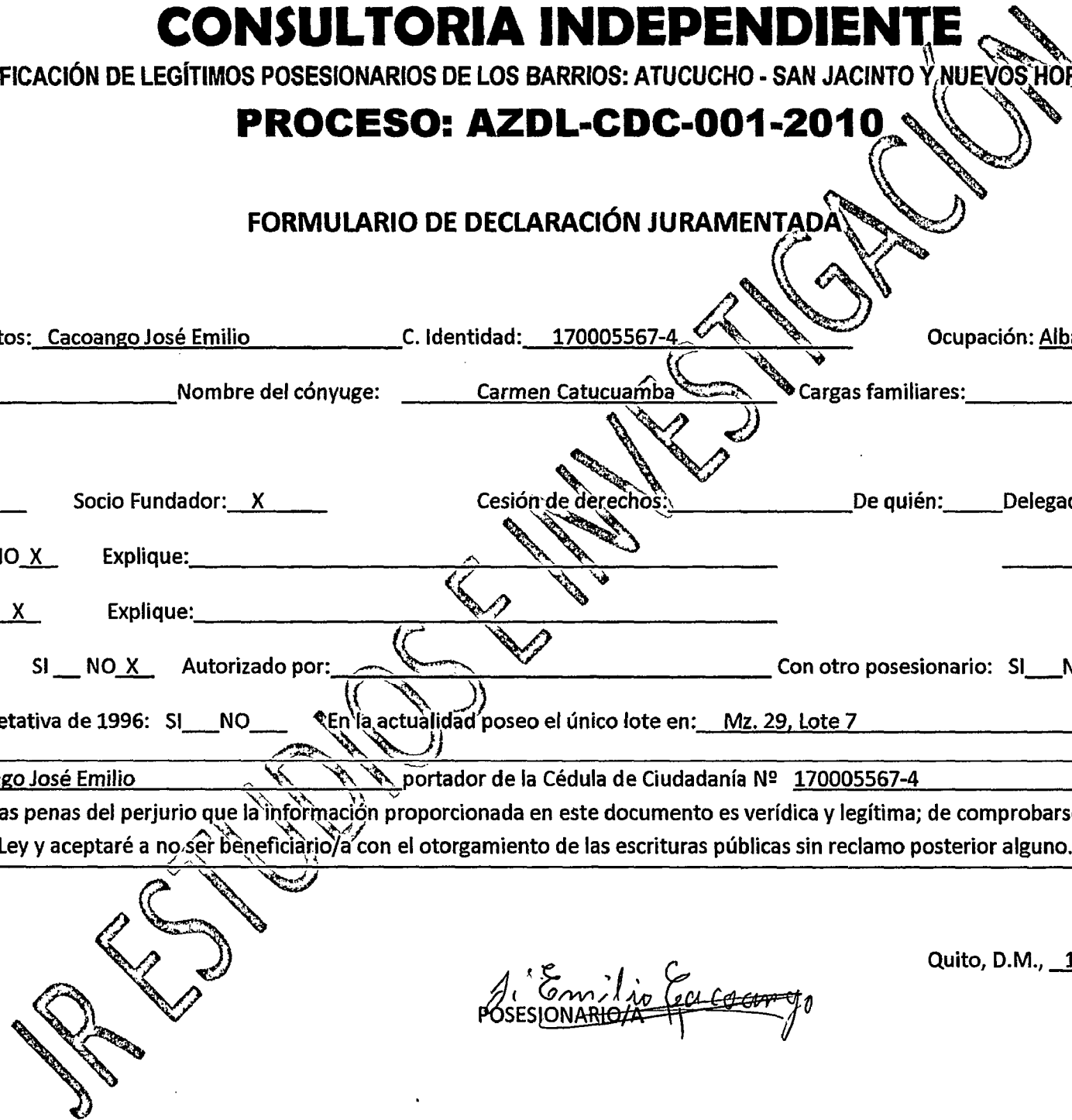
Posesión de espacio público: SI ___ NO Autorizado por: _____ Con otro poseionario: SI ___ NO ___ Lote: _____

Por aplicación de Ley Interpretativa de 1996: SI ___ NO ___ En la actualidad poseo el único lote en: Mz. 29, Lote 7

DECLARACIÓN: Yo Cacoango José Emilio portador de la Cédula de Ciudadanía N° 170005567-4, declaro bajo juramento y advertido/a de las penas del perjurio que la información proporcionada en este documento es verídica y legítima; de comprobarse falsedad en la misma; asumo las sanciones previstas en la Ley y aceptaré a no ser beneficiario/a con el otorgamiento de las escrituras públicas sin reclamo posterior alguno.

Quito, D.M., 10 de marzo del 2011

J. Emilio Cacoango
POSESIONARIO/A



REPUBLICA DEL ECUADOR
DIRECCION GENERAL DE REGISTRO CIVIL
IDENTIFICACION Y CEDULACION

CEDELA DE CIUDADANIA / No. 170005567-4

CACOANGO JOSE EMILIO

INABURA/OTAVALO/SAN PABLO


FECHA DE NACIMIENTO 17 SEPTIEMBRE 1941

REG. CIVIL 0220 00568 M

INABURA/OTAVALO SEXO

LUGAR Y FECHA DE INSCRIPCION JORDAN 1941

J. Emilio Cacoango
PRESIDENTE DE LA JUNTA



ECUATORIANA***** 4393321222

CACANGO CARMEN CATUELAN

PROFESION ALBANIL

***** PROFESION

NOMBRE Y APELLIDOS DEL SUJETO CACOANGO

FECHA DE EMISION DE LA Cedula 19/10/2008


FECHA DE EXPIRACION 19/10/2014

FECHA DE CADUCIDAD

REN 0332052

Pch

[Signature]



REPUBLICA DEL ECUADOR
CONSEJO NACIONAL ELECTORAL
CERTIFICADO DE VOTACION
ELECCIONES GENERALES MARCHA 2009


040-0026 NÚMERO 1700055674 CEDULA

CACOANGO JOSE EMILIO

PICHINCHA PROVINCIA QUITO CANTÓN

SANTA PRISCA PARROQUIA ZONA

[Signature]
P/ PRESIDENTE DE LA JUNTA



M. 29
Vote 7
to 7

2896 I

REPUBLICA DEL ECUADOR
 DIRECCION GENERAL DE REGISTRO CIVIL, IDENTIFICACION Y CEDULACION

CECULA DE CITADANIA No. 10000000000000000000

DAISUCAMBA ARIAS VALENZUELA

NOMBRES Y APELLIDOS DAISUCAMBA ARIAS VALENZUELA

FECHA DE NACIMIENTO 15/05/1980 STAVELO/SAN PABLO


LUGAR DE NACIMIENTO STAVELO/SAN PABLO

REG. CIVIL 10000000000000000000

AMER. 10000000000000000000 TOMO 10000000000000000000 PAG. 10000000000000000000 ACT. 10000000000000000000

LUGAR Y AÑO DE INSCRIPCION 10000000000000000000

FIRMA DEL CEDULADO



NACIONALIDAD ECUATORIANA IND. DACT.

ESTADO CIVIL CONYUGADA PROF. OCUP.

INSTRUCCION UNIVERSITARIA

NOMBRE Y APELLIDO DEL PADRE FRANCISCO ARIAS

NOMBRE Y APELLIDO DE LA MADRE ROSALBA VALENZUELA


LUGAR Y FECHA DE EXPEDICION STAVELO/SAN PABLO 15/05/1980

FECHA DE CADUCIDAD

FORMA No. 6/1097

FIRMA DE LA AUTORIDAD

PULGAR DERECHO



FOND-VIDA LTDA.

COMPROBANTE DE DEPOSITO SIN LIBRETA

OFICINA.: QUITO - MATRIZ

FECHA...: 2010-05-31 10:00:52 (CLIENTE)

CLIENTE.: (002296)COMITE PROTEJORAS ATUQUCHO

CUENTA.#: 320101002296 - AHORROS A LA VISTA

COMPOSICION DEL DEPOSITO:

EFFECTIVO	12.00
CHE. LIBRETA	0.00
CHE. OTROS	0.00
CHE. EXTERIOR	0.00

<u>TOTAL DEPOSITO:</u>	<u>12.00</u>
------------------------	--------------

Fecha
CAJA No. 2
MAYO 2010
MATRIZ

Cacoango José Emilio.

Carazon de Jesús

Calle 7

LT 7

De 18-48



EMPRESA
ELÉCTRICA
QUITO S.A.

Av. 10 de Agosto E1-24 y Av. Las Casas. R.U.C.: 1790053881001 / CONTRIBUYENTE ESPECIAL / RESOLUCIÓN No. 5368

Factura No. 001-006-2395987
Autorización SRI 1106604669
válida hasta Enero del 2010



No. de Control: 91317618-96
Valor a pagar: 28.71

Fecha de emisión: 07/07/2009

Fecha de vencimiento: 24/07/2009

INFORMACION DEL CONSUMIDOR:

SUMINISTRO: 913176 - 0 CACOANGO JOSE EMILIO 07/07/2009
Cédula / R.U.C.: 170005567-4
Dirección servicio: CALLE 7 9E 15 OE19 ATUCUCHO
Dirección notificación: Domicilio
Plan/Geocódigo: 40 20-52-490-1480
Parroquia - Cantón: COTOCOLLAO DISTRITO METROPOLITANO QUITO
Tarifa: Tercera Edad (Baja Tension)

SUMINISTRO DEL SERVICIO ELECTRICO:

Medidor: 259441-KRI-AM Factor de multiplicación: 1.00 Constante: 1.00
Recarga Pérdidas en Transformación: 0 %
Desde: 04/06/2009 Hasta: 06/07/2009 Días: 32 Tipo consumo: Loldo

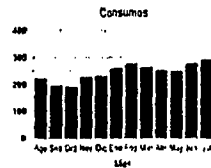
Descripción	LECTURAS		Consumo Unid.	Valores	VALOR FACTURABLE:
	Actual	Anterior			
Energía	25209.00	24916.00	293 Kwh	22.78	COMERCIALIZACION 1.41
07h00-22h00			Kwh	0	SUBSIDIO SOLIDARIO 2.42
22h00-07h00			Kwh	0	DSCTO. TERCERA EDAD 4.20
Reactiva			Kwhr	0	I.V.A.(0%) 0.00
Damanda Cliente			KW	0	TOTAL SERVICIO ELECTRICO (1): 22.41
Maxima			KW	0	
Maxima en pico			KW	0	

Su ahorro por la Tarifa de la Dignidad es de 0.00

La Energía ya es de todos!

VALORES PENDIENTES DE PAGO POR SERVICIO ELECTRICO:

CONCEPTO VALOR
TOTAL VALORES PENDIENTES:



SIN EL SELLO DE CANCELADO, NO TIENE VALOR



EMPRESA
ELÉCTRICA
QUITO S.A.

Av. 10 de Agosto E1-24 y Av. Las Casas. R.U.C.: 1790053881001 / CONTRIBUYENTE ESPECIAL / RESOLUCIÓN No. 5368

Factura No. 001-006-2395987
Autorización SRI 1106604669
válida hasta Enero del 2010



No. de Control: 91317618-96
Valor a pagar: 28.71

Fecha de emisión: 07/07/2009

Fecha de vencimiento: 24/07/2009

INFORMACION DEL CONSUMIDOR:

SUM RO: 913176 - 0 CACOANGO JOSE EMILIO 07/07/2009
Cédula / R.U.C.: 170005567-4
Dirección servicio: CALLE 7 9E 15 OE19 ATUCUCHO
Dirección notificación: Domicilio
Plan/Geocódigo: 40 20-52-490-1480
Parroquia - Cantón: COTOCOLLAO DISTRITO METROPOLITANO QUITO
Tarifa: Tercera Edad (Baja Tension)

OTROS VALORES A PAGAR:

CONCEPTO	SUSTENTO LEGAL	VALOR
ALUMBRADO PUBLICO	Ordenanza Municipal y Resolución CONELEC	1.89
IMPUESTO BOMBEROS	Ley de Defensa Contra Incendios	1.09
TASA RECCLECCION BAS	Ordenanza Municipal	3.32
VALORES PENDIENTES DE PAGO POR SERVICIO ELECTRICO:		
TOTAL OTROS VALORES A PAGAR (2):		6.30

TOTAL A PAGAR	
Valor servicio eléctrico (1):	22.41
Otros valores a pagar (2):	6.30
TOTAL (1) + (2):	28.71

(*) BASE PARA RETENCION 1%: 24.30

Pagar hasta: 24/07/2009

SIN EL SELLO DE CANCELADO, NO TIENE VALOR



2898

2899 T



EMPRESA METROPOLITANA DE ALCANTARILLADO Y AGUA POTABLE QUITO

EMAAP-Q | QUITO
RUC: 1760009370001

MATRIZ: Av. Mariana de Jesús entre Alemania e Italia - Apartado 1370
CONTRIBUYENTE ESPECIAL: Resolución No. 281 del 23 de Enero de 1997

www.emaapq.com.ec - Atención al cliente: 1-800-242424



AUTORIZACIÓN SRI No.1 1107332704 VALIDO HASTA **Agosto**

2010

Factura Nro.
001-013-0725870

CUENTA N°: **52546880** RUC/CI: **1700055674**

CLIENTE: **CACOANGO JOSE EMILIO** TELÉFONO: **0**

DIRECCIÓN: **BA ATUCUCHO CA & LT 308 A**
PLACA PREDIAL: **0e18-48** SECTOR: **COTOCOLLAO**
N° DE MEDIDOR: **4058033** CTA. ESP: **0**

CICLO	SECTOR	RUTA	MZ	SECUENCIA	PISO	DPTO.
14	052	36	034	04125	00	01

CONSUMO (M3) **6.** N. DEP **0** TARIFA **Domestico**
FACTURACIÓN **Real** SEC. EC.


DESCRIPCIÓN	VALOR USD
AGUA	1,67
ALCANTARILLADO	0,65
ADMIN. CLIENTES	2,10

FECHA Y LECTURA ANTERIOR	LECTURA	FECHA Y LECTURA ACTUAL	LECTURA
2009-09-21	373	2009-10-21	379

EVOLUCION DE SU CONSUMO / **REGISTRO DE PAGO**

PERIODO	M3	REGISTRO DE PAGO
08-10	5	
08-11	4	
08-12	4	
09-01	5	
09-02	5	
09-03	5	
09-04	6	
09-05	0	
09-06	12	
09-07	8	
09-08	6	
09-09	6	

MENSAJES AL CLIENTE
-FACTURA SUBSIDIADA- CONSULTA DE PAGOS, LECTURA, ENTREGA DE FACTURAS LLAMANDO GRATIS AL FONONO 1-800-242424



CLIENTE

SGS El Agua Potable de EMAAPQ tiene certificación del cumplimiento de la norma INEN 1108

FECHA EMISION: **2009-10-21** FECHA VENCIMIENTO: **2009-10-30**



NO TENDRA VALIDEZ SIN EL REGISTRO DE PAGO

SUB TOTAL	4,42
IVA 0%	0,00
MESES DEUDA	1
TOTAL A PAGAR	USD 4,42

Empresa Metropolitana de Alcantarillado y Agua Potable Quito

EMAAP-Q | QUITO

R.U.C.: 1760009370001



TOTAL A PAGAR USD 4,42



RECIBIDA

REGLAMENTO

- 1.- Este carnet es de caracter intransferible.
- 2.- Le da el derecho al consumo del agua en sus respectivos grifos.
- 3.- Este carnet es el único documento para contabilizar las mingas, asambleas, sesiones y comisiones.
- 4.- Este carnet se entrega al socio previo el pago de su obligación.
- 5.- La unidad, la organización y el trabajo harán posible solucionar tus necesidades.
- 6.- Observaciones:

CARNET N° 0260

JUNTA DE AGUAS ATUCUCHO

Nombre: A. F. Coccoanan José

..... lio

..... 005567-4

Dirección: sector C. de Jesus Mz. 1 C. N° 13

Fecha de emisión: Quito, 10-septiembre de 1993

Fecha de duración 1 año

EL AGUA ES EL LIQUIDO VITAL PARA LA VIDA

Amador Y. Cevallos SECRETARIO

José Coccoanan PRESIDENTE

2901

CONTRIBUCIONES

Fecha	Concepto	Cantidad	Sello
96-11-06	Tarjeta	1000	TESORERO

ORGANIZACIONES: INSTITUCIONES:

- | | |
|-----------------------------|-----------------------|
| Comité Pro-mejoras Atucucho | El Cemsi |
| Junta de Aguas | Frete Juvenil |
| Liga Barrial Atucucho | La Iglesia |
| Comités Sectoriales | Espacios Alternativos |
| La Campaña | UICAP |
| Corazón de Jesús | Proyecto ECU 91-011 |
| El Cisne | Municipio de Quito |
| Ladera del Cisne | UNICEF |
| Jesús del Gran Poder | CAVIP |
| Unión La Paz | |
| La Escuela | |
| Grupos de Comunicación | |
| Grupos de Mujeres | |

- En caso de pérdida costará 1.000 Sucres.

CONTROL DE CONCENTRACIONES


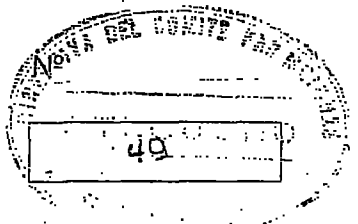
Resumen de la Tarjeta Anterior

- Total Mingas
- Total Concentraciones
- Total Contribuciones

Gentileza del Proyecto ECU 91-011

SERIE B

Tarjeta Comunitaria Barrio "ATUCUCHO"



Sector: Corazón de Jesús

Manzana: 1 Lote: 5

Calle: 8

Comité Vecinal:

Nombre: José Emilio

Apellido: Cacucango

C.I. : 170005367-4

CONYUGE

Nombre: Carmen

Apellido: Caturamba

C.I. :

Número de Personas que viven


Adultos		Jóvenes		Niños	
h	m	h	m	h	m

2062

2062

No. 001962

Tarjeta Comunitaria Barrio
"ATUCUCHO"



No.

Sector: *Consejo de Barrios*

Manzana: *2* Lote: *8*

Calle: *Av. Emilio Lacayo*

Nombre: *Mrs. Emilio Lacayo*

Apellido: _____

C.I.: _____

Número de Personas que viven
Adultos Jóvenes Niños

h	m	h	m	h	m
---	---	---	---	---	---

CONTRIBUCIONES


Fecha	Concepto	Cantidad	Sello

- Esta tarjeta tiene un valor general de mingas
- Será llevada por el morador, Quien es el responsable
- Será sellada a la entrada y a la salida
- También se controlará en esta tarjeta las cuotas generales
- Las organizaciones que coordinarán los trabajos son

- Comité Pro-mejoras Atucuchó
- Junta de Aguas
- Liga Barral Atucuchó
- Comités Sectoriales
- La Compañía - Corazón de Jesús
- El Cisne - Ladera del Cisne
- Unión la Paz - La Escuela
- Las organizaciones que apoyan:
- El Censil - Frente Juvenil la Iglesia
- UICAP - Proyecto ECU 91 - 011 - Municipio de Quito
- En caso de pérdida costará 1.000 Sucres.

CONTROL DE CONCENTRACIONES

Gentileza del Proyecto ECU 91 - 011



**PROCESO DE ACTUALIZACIÓN Y VERIFICACIÓN DE LEGÍTIMOS POSESIONARIOS DE LOS
 ASENTAMIENTOS IRREGULARES DE ATUCUCHO, SAN JACINTO Y NUEVOS HORIZONTES.**

CERTIFICACIÓN DE DOCUMENTACIÓN PRESENTADA

BARRIO: ATUCUCHO

SECTOR: CORAZON DE JESUS

A.- IDENTIFICACIÓN

1.- Nombres y apellidos completos: CLAUDIO CHICAIZA MARÍA HORTENCIA

2.- Cedula de identidad: 0500724497

Lugar y fecha de nacimiento: COTOPAXI, 12 MAYO 1954

4.- Estado civil: VIUDA

5.- Ocupación: QUEHACER DOMÉSTICO

B.- IDENTIFICACIÓN DEL LOTE

1.- Manzana 29 N° Lote 9 Superficie: 230 m2

C. – DOCUMENTOS PRESENTADOS

SI NO

- | | |
|--|---|
| a) Copias de las cédulas de ciudadanía, si son casados; | |
| b) Copia de la partida de defunción, si es viuda/o | X |
| c) Si vive en Unión Libre, documento que respalde tal situación. | |
| d) Copia del certificado de votación en el último evento electoral; | X |
| e) Original o copia de el o los documentos que acrediten el origen
y tiempo de posesión del lote; | X |
| f) En caso de encontrarse divorciado/a, sentencia de divorcio
o partida de matrimonio. | |
| g) Certificado actualizado del Registrador de la Propiedad
del cantón Quito que compruebe que el solicitante no
es propietario de otro u otros bienes raíces dentro del
Distrito Metropolitano de Quito, antes del año de 1996. | |

D.- OBSERVACIONES:

DOCUMENTACION COMPLETA, SOCIO FUNDADOR

Quito D.M. a los 16 días del mes de febrero de 2011

Registrado por:

CONSULTORIA INDEPENDIENTE

VERIFICACIÓN DE LEGÍTIMOS POSESIONARIOS DE LOS BARRIOS: ATUCUCHO - SAN JACINTO Y NUEVOS HORIZONTES

PROCESO: AZDL-CDC-001-2010

FORMULARIO DE DECLARACIÓN JURAMENTADA

DATOS PERSONALES:

Apellidos y Nombres completos: Claudio Chicaiza María Hortencia C. Identidad: 050072449-7 Ocupación: Quehacer doméstico

Estado civil: VIUDA Nombre del cónyuge: _____ Cargas familiares: _____

DATOS DE POSESIÓN:

Tiempo de posesión: _____ Socio Fundador: X Cesión de derechos: _____ Delegación otorgada por: _____

Conflicto no judicial: SI NO X Explique: _____

Conflicto Judicial: SI NO X Explique: _____

Posesión de espacio público: SI NO X Autorizado por: _____ Con otro poseionario: SI NO Lote: _____

Por aplicación de Ley Interpretativa de 1996: SI NO En la actualidad poseo el único lote en: Mz. 29, Lote 9

DECLARACIÓN: Yo Claudio Chicaiza María Hortencia portador de la Cédula de Ciudadanía N° 050072449-7, declaro bajo juramento y advertido/a de las penas del perjurio que la información proporcionada en este documento es verídica y legítima; de comprobarse falsedad en la misma; asumo las sanciones previstas en la Ley y aceptaré a no ser beneficiario/a con el otorgamiento de las escrituras públicas sin reclamo posterior alguno.



POSESIONARIO/A

Quito, D.M., 10 de marzo del 2011

JIR ESTUDIOS E INVESTIGACIÓN

#

REPÚBLICA DEL ECUADOR
DIRECCION GENERAL DE REGISTRO CIVIL, IDENTIFICACION Y CEDULACION

CECULA DE CIUDADANIAFANE 050072449-7
CLAUDIO CHICAIZA MARIA HORTENCIA


12 MAYO 1.954

COTOPAXI/LATACUNGA/LA MATRIZ

LUGAR DE NACIMIENTO 01 493-00578

COTOPAXI/LATACUNGA

LA MATRIZ 54



FIRMA DEL CEDULADO

CUATORCENA***** E4343E4442

ASACC JOSE ANTONIO MUSEO

INGOMA QUEHACER DOMESTICOS

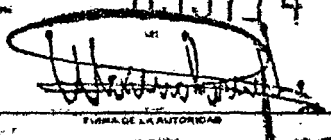

DOBLE CLAUDIO

ROSA CHICAIZA

QUITO 3781/95

HASTA FUERTE DE SU TITULAR

855774

FIRMA DE LA AUTORIDAD


REPÚBLICA DEL ECUADOR
CONSEJO NACIONAL ELECTORAL
CERTIFICADO DE VOTACION
ELECCIONES GENERALES 14 JUNIO 2000

048-0015 0500724497
NÚMERO CÉDULA
CLAUDIO CHICAIZA MARIA HORTENCIA

PICHINCHA QUITO
PROVINCIA CANTÓN
LA LIBERTAD ZONA
PARROQUIA




P/ PRESIDENTE DE LA JUNTA



1- 29 lote 9
lote 9

CERTIFICACION SIMPLE GRATUITA PARA LA INHUMACION Y SEPULTURA

CERTIFICO Que en el Registro de Defunciones del año 2.005, en el tomo 2
página 40, número de acta 442, se halla inscrita la defunción de
JOSE ANTONIO MUSO CHICAIZA, Número de Cédula: 050072723-6
de nacionalidad ECUATORIANA, de 53 años de edad, estado civil CASADO
de profesión ALBAÑIL, falleció el día CUATRO del mes de FEBRERO
del año 2.005 a las NUEVE horas de la MANANA, a causa de
CANCER PULMONAR según el certificado del DR VINICIO CHAVEZ
Nombre de los padres del fallecido: Padre ASCENCIO MUSO Madre ROSARIO CHICAIZA
OFICINA DE REGISTRO CIVIL DE QUITO Provincia de RICHINCHA
QUITO a 5 de FEBRERO de 2.005



Jefe de Registro Civil

FOND-VIDA LTDA.

COMPROBANTE DE DEPOSITO SIN LIBRETA

OFICINA.: QUITO - MATRIZ

FECHA...: 2010-06-07 10:54:51 (CLIENTE)

CLIENTE.: (002296)COMITE PROMEJORAS ATUUCHO

CUENTA.#: 320101002296 - AHORROS A LA VISTA

COMPOSICION DEL DEPOSITO:

Fond
 EFECTIVO...: 12.00
 CHQ. LOCAL...: 0.00
 CHQ. OTR. PLAZAS...: 0.00
 CACDA EXTERIOR...: 0.00
 MATRIZ *NO*

12.00
0.00
0.00
0.00
12.00

TOTAL DEL DEPOSITO:

Ortencia Claudio
N: lote OE18-79

REGISTRO CENSAL

BARRIO ATUCUCHO

SECTOR CORAZON DE JESUS

FAMILIA: MUSO-CLAUDIO

APELLIDOS Y NOMBRES				C. IDENT.			
H MUSO CHICAIZA SOSE				050072723-5			
M CLAUDIO CHICAIZA MARIA				050072449-7			
DIRECCION				REGISTRO MUNICIPAL			
MZ.	CALLE	LOTE	No. m2	GUIA	CATASTRO		
02	7	18					
36	7	307					

MUNICIPIO DEL DISTRITO METROPOLITANO DE QUITO

DIRECCION FINANCIERA



1.994
19943883810

COMPROBANTE DE COBRO

2909
FECHA DE PAGO
18/08/2003

CEDULA/RUC. 0 NOMBRE BARRIO CORAZON DE JESUS

DIRECCION CALLE 7 SECTOR ECO. 9 CLAVE CATASTRAL 42501-36-001

AVALUO COMERCIAL 46.52 EXO./REB. AVALUO IMPONIBLE 27.91 EMISION 31/12/1993 NUMERO DE PREDIO 0388381

CONCEPTO	VALOR	CONCEPTO	VALOR
IMPUESTO PREDIAL	\$1.25	RECARGOS	\$1.03
ADICIONALES MUNICIPIO	\$1.49	INTERESES	\$3.60
IMPUESTOS OTRAS INSTITUC	\$1.17	COSTAS JUD.	\$1.11
SERVICIOS ADMINISTR.	\$1.20		

TRANSACCION 1694742	PAGINA DE 1	VENTANILLA 43	BANCO	CUENTA	SUB-TOTAL \$4.05
					PAGO TOTAL

RESPONSABLE
CEVALLOS MARICELA
[Signature]
DIRECTOR FINANCIERO TRIBUTARIO

No 2815896



CONTRIBUYENTE

Impreso en el INSTITUTO GEOGRAFICO MILITAR tel. 2220360. Quito RUC 1758007200001 Añ 1995

MUNICIPIO DEL DISTRITO METROPOLITANO DE QUITO
DIRECCIÓN FINANCIERA

2910

FECHA DE PAGO
10/01/2006

21005
20053883810

COMPROBANTE DE COBRO

CEDULA/RUC
0000000000

NOMBRE
BARRIO CORAZON DE JESUS

DIRECCION

CLAVE CATASTRAL

CALLE 7

SECTOR ECO. 7

42501-36-001

AVALUO COMERCIAL

254,00

EXO./REB.

AVALUO IMPONIBLE

152,40

EMISION

31/12/2004

NUMERO DE PREDIO

0388381

CONCEPTO

VALOR

CONCEPTO

VALOR

A LOS PREDIOS URBANOS	\$1,83
EMPRESA ALCANTARILLAD	\$,75
SERVICIO ADMINISTRATI	\$,20
CUERPO DE BOMBEROS QU	\$,23
OBRAS EN EL DISTRITO	\$14,06
TASA SEGURIDAD CIUDAD	\$6,00
RECARGOS	\$,18

INTERESES	\$,20
-----------	-------

TRANSACCION

PAGINA DE

VENTANILLA

BANCO

CUENTA

SUB-TOTAL

3200723

2

41

PAGO TOTAL

\$23,45

RESPONSABLE

CAJIAO MAURICIO

No. 5008939



Maria Elena
DIRECTORA FINANCIERA DE RENTAS

CONTRIBUYENTE



No. _____ Por \$ ~~50.000~~

de 11 de febrero de 1998

Recibí de José Muñoz

la cantidad de veintenta mil

SUCRES,

por Mantenimiento del 1 de julio de 1997 al 1 de junio de 1998.

[Handwritten signature]

TELEF. 470-427


Junta de Agua "Atucucho"

Nº 0721 Por \$ ~~10.000~~

Recibí de: P. Sr. Antonio Muñoz

la suma de: Diez mil Suces

por concepto de: Pago de Agua desde el 25 Julio del 95 hasta el 25 Julio 96



José Suárez Presidente, de Septiembre de 1996
José Antonio Vocales José Pérez
Atucuchos

Recibo

Nº 139

Fecha 30 de junio del 2001

Recibí de Sr. Señor Antonio Muso

\$ 87 ^{xx}

La suma de Cien y Siete Dolares

Por concepto de Trabajo Realizados en barrios
Pasos calles 15 - 16 y calle 177

C.I. 120413503-5

[Signature]
FIRMA

CARNET Nº 0397

JUNTA DE AGUAS ATUCUCHO

Nombre J. F. Muso Chicaiza
José Antonio

050072723

Dirección: sector Corazón de Jesús C. Nº 1

Fecha de emisión: Quito, 30 de junio de 1993

Fecha de duración: 1 año

EL AGUA ES EL LIQUIDO VITAL PARA LA VIDA

[Signature] SECRETARIO
[Signature] PRESIDENTE

**XV CONGRESO POBLACIONAL
DE LA FEDERACIÓN DE BARRIOS
POPULARES DEL NOROCCIDENTE DE QUITO**

3 ABRIL 2004
QUITO - ECUADOR

NOMBRE: Antonio Muso

SECTOR: Corazón de Jesús

DELEGADO SUPLENTE

EMPRESA METROPOLITANA DE ALCANTARILLADO Y AGUA POTABLE QUITO

MATRIZ: Av. Mañana de Jesús entre Alemania e Italia - Apartado 1370
CONTRIBUYENTE ESPECIAL: Resolución No. 281 del 23 de Enero de 1997
AUTORIZACIÓN SRI No. 1107332706 VALIDO HASTA Agosto 2010

www.emaaq.gov.ec - Atención al cliente: 1800-242424 / 2994 400 Ext. 5025 / 2994 450

EMAAP-Q
RUC: 1760009370001

CUENTA Nº: 52906131 RUC/CI: 0500724497

CLIENTE: CLAUDIO CHICAIZA MARIA HO TELÉFONO: 0

DIRECCIÓN: BA ATUCUCHO CA 7 LT 306
PLACA PREDIAL: 0e18-79 SECTOR: COTOCOLLAO
Nº DE MEDIDOR: 4057895 CTA. ESP: 0

Factura Nº: 001-013-203824

CICLO	SECTOR	RLTA	MZ	SECUENCIA	PISO	DPTO
14	052	36	034	03210	00	0

CONSUMO (M3) N. DEP TARIFA
FACTURACIÓN Real 20 0 Domestic

DESCRIPCIÓN	VALOR USD
AGUA	5,5
ALCANTARILLADO	2,1
ADMIN. CLIENTES	2,1
TASA X NOMENCLA. EMOP	0,4

FECHA Y LECTURA ANTERIOR	FECHA Y LECTURA ACTUAL
2009-12-16 609	2010-01-20 629

PERIODO	REGISTRO DE PAGO
09-01	052906131 CLAUDIO CHIC
09-02	1403 35823 36188 USD
09-03	2010/02/06 \$ 10,28

MENSAJES AL CLIENTE

-ESTIMADO CLIENTE-, CON LA CANCELACION DEL VALOR DE ESTA FACTURA HASTA LA FECHA LIMITE DE PAGO, SE EVITARA LA SUSPENSION DEL SERVICIO Y



EMPRESA METROPOLITANA DE ALCANTARILLADO Y AGUA POTABLE DE QUITO

NUMERO DE SOLICITUD 0040834879
CONTRATO DE SERVICIO No. 0040820073

FECHA 26/08/04

COMPARECIENTES: Comparecen a la celebración del presente contrato, por una parte la **EMPRESA METROPOLITANA DE ALCANTARILLADO Y AGUA POTABLE**, representada por el señor(a) **Dr. Tomás Nieto Terán** en su calidad de "GERENTE COMERCIAL" parte que en lo posterior se reconocerá como la "**LA EMAAPQ**" y, por otra el señor(a) **CLAUDIO CHICAIZA MARIA HO** portador(a) de la cédula de ciudadanía No 0500724497 y/o RUC parte que en lo posterior se le reconocerá como "EL CLIENTE" libre y voluntariamente convienen en celebrar el siguiente contrato contenido en las siguientes cláusulas:

PRIMERA : ANTECEDENTES.-1.01.- La **EMAAP-Q**, entre sus obligaciones, consta la provisión de servicios públicos domiciliarios de agua potable y alcantarillado.

1.02.- EL CLIENTE, mediante solicitud No.- 0040834879 , requiere de la dotación del servicio de Agua Potable (X), Alcantarillado(), para el inmueble de su propiedad, ubicado en la dirección **BA ATUCUCHO CA 7 LT 306** Parroquia **ATUCUCHO AGUA** Cantón Quito, Provincia de Pichincha.

A realizar, CNX.INIC.URB/MRG.1/2"AICC

SEGUNDA: OBJETO.-2.01.- Con los antecedentes expuestos en la cláusula anterior, la **EMAAP-Q**, se compromete para con **EL Cliente**, a dotar del servicio de Agua Potable (X), Alcantarillado (), en el inmueble ubicado en la dirección señalada en la Cláusula anterior, de conformidad con el siguiente detalle:

No. Cuenta	Ciclo	Sct	Ruta	Mnz	Sec	Piso	Dpto	Consumo	Tarifa
52906131	14	52	36	34	3210	0	1	Domestico	Normal

TERCERA: MONTO Y FORMA DE PAGO.-3.01.- EL CLIENTE, por el servicio señalado en la Cláusula anterior pagará a la **EMAAP-Q**, la cantidad única y total de: **USD 76,60 SETENTA Y SEIS DOLARES CON 60/100**

, pagadera de la siguiente forma:
Depósito : Contado : 15,00
y el saldo en 06 cuotas mensuales de 10,27
de principal más interés de financiamiento

CUARTA: OBLIGACIONES DE LA EMAAP-Q.-4.01.- LA EMAAP-Q, se obliga para con **El Cliente** a observar lo determinado en la Ley Orgánica de Defensa del Consumidor, publicada en el Suplemento del Registro Oficial No 116 del 10 de Julio del 2000, con relación a los servicios que presta y particularmente a:

- a) A prestar el servicio en forma oportuna y eficiente;
- b) A entregar las facturas de consumo por valores exactos, provenientes de las lecturas de medidores, por lo tanto no podrá utilizar sistemas presuntivos o estimativos con excepción del sector rural que no disponga de instrumentos de medición;

- c) A reparar las instalaciones defectuosas que impidan la entrega del servicio en forma eficiente, sin costo adicional, siempre y cuando los mismos obedezcan a causas imputables a la EMAAP-Q;
- d) A mantener un Registro de Reclamos;
- e) A reintegrar los valores cobrados por servicio no prestado, dentro del plazo que determina la Ley, cuando provenga de interrupciones o alteraciones por causas imputables a la EMAAP-Q;
- f) A entregar copias de las facturas de consumo, cuando fuere solicitado
- g) A otorgar crédito idéntico, por cobro excesivo del valor real del consumo por el equivalente a ese valor, que deberá efectuarse en la planilla inmediata posterior;
- h) A reparar o reponer el sistema de medición respectivo o notificar al consumidor sobre la imposibilidad física de acceder al medidor para que este solucione dicha situación;
- i) A recibir pagos a crédito, pagos anticipados, pre-pagos parciales en cantidades mayores a una cuota;
- j) A cobrar intereses únicamente sobre saldos pendientes; y
- k) Las demás que consten en la Ley y el Reglamento.

QUINTA: DERECHOS, OBLIGACIONES Y PROHIBICIONES DEL CLIENTE: 5.01.- Son derechos, obligaciones y prohibiciones fundamentales del Cliente, a más de los establecidos en la Constitución Política de la República, tratados o convenios internacionales; Ley Orgánica del Defensa del Consumidor y su Reglamento; y Ordenanzas, entre otras las siguientes:

5.02.- DERECHOS:

- a) A recibir los servicios en forma oportuna y eficiente.
- b) A recibir información adecuada sobre los servicios que ofrece la EMAAP-Q
- c) A ser indemnizado por daños y perjuicios por deficiencias en el servicio, con excepción de aquellas que provengan por falta de caudal;
- d) A seguir las acciones administrativas y/o judiciales que correspondan;
- e) A solicitar copias de las facturas de pago por consumo del servicio;
- f) A exigir reintegros o devoluciones por cobros en exceso, siempre que sean debidamente comprobados.

5.03.- OBLIGACIONES:

- a) A precautelar y cuidar las instalaciones a través de las cuales obtiene el servicio, así como de los medidores instalados;
- b) A pagar por los servicios que obtiene en los términos, condiciones y plazos acordados;
- c) A utilizar los servicios en forma responsable, sin afectar a su persona, familiares y demás miembros de la colectividad;
- d) A reconocer pagos adicionales por mejora del servicio, mora en el pago y otras que provengan de leyes, reglamentos internos de la EMAAP-Q, ordenanzas o cualquier norma de carácter obligatorio; y,
- e) A no obstaculizar a los funcionarios o empleados de la EMAAP-Q, en la lectura del consumo del servicio u otros que sean necesarios para la mejora del mismo o ampliación de las redes.

5.04.- PROHIBICIONES:

- a) A no realizar conexiones clandestinas, antes de ser instalado el medidor;
- b) A no realizar derivación alguna de una conexión legalizada, a diferente inmueble;
- c) A no manipular el registro del medidor;
- d) A no efectuar conexiones de agua potable o alcantarillado, sin autorización previa y suscripción del respectivo contrato con la EMAAP-Quito.



La inobservancia, a las prohibiciones establecidas, dará lugar a la Empresa a sancionar de conformidad con el Reglamento vigente, sin perjuicio de las acciones-legales a que hubiere lugar.

SEXTA: ACEPTACION DE MODIFICACION DE VALORES.- 6.01.- Si por razones técnicas debidamente justificadas la EMAAP-Q, tuviere que realizar modificaciones a las conexiones, el Cliente se compromete al pago de los valores adicionales del presupuesto elaborado para tal finalidad.

SEPTIMA: INSTALACION DE MEDIDORES NUEVOS.-7.01.- Una vez que la EMAAP-Q, haya instalado el medidor correspondiente, será el Cliente, el responsable del cuidado y protección del mismo. En caso de robo, la EMAAP-Q podrá instalar uno nuevo con el costo real a la cuenta del Cliente.

OCTAVA: DECLARACION DEL CLIENTE.-8.01.- El cliente declara que conoce y acepta cumplir con cada una de las normas constantes en la Ordenanza que regula la prestación del servicio de Agua Potable (X) Alcantarillado ().

NOVENA: SUSPENSION DEL SERVICIO.-9.01.- LA EMAAP-Q, se reserva el derecho de suspender el servicio, por las siguientes causas:

- a) Por mora en el pago por más de 60 días;
- b) Cuando el Cliente, utilice los servicios de manera diferente a lo establecido en la Ley, decretos, ordenanzas y normas sobre la materia y particularmente de este contrato;
- c) Cuando atente contra las instalaciones e infraestructura del suministro de los servicios; y,
- d) Otras a juicio de la EMAAP-Q.

DECIMA: SOLUCION DE CONTROVERSIAS.-10.01.- En caso de surgir controversias con motivo de la celebración del presente contrato, las partes buscarán llegar a un acuerdo aplicando los principios de equidad y justicia. Si no pudieren ser solucionadas estas se someterán a los procedimientos de mediación y arbitraje de la Cámara de Comercio de Quito.

Las partes enteradas de todas y cada una de las cláusulas que anteceden, se afirman y ratifican en todo su contenido, firmado para constancia en la ciudad de Quito, Distrito Metropolitano, el 26/08/04


 LA EMAAP-Q

EL CLIENTE

REGISTRO DE PAGO


20040826 099 60899	76,600	0040820073
--------------------	--------	------------

CONTROL DE MINGAS		
Fecha	Entrada	Salida
3 Julio 194	<i>[Signature]</i>	<i>[Signature]</i>
93		
17 Julio 194	8 AM	12 PM
10 Julio 194	<i>[Signature]</i>	<i>[Signature]</i>
17 Julio 194	<i>[Signature]</i>	<i>[Signature]</i>
26 Julio 194	<i>[Signature]</i>	<i>[Signature]</i>
29 Julio 194	<i>[Signature]</i>	<i>[Signature]</i>
31 Julio 194	<i>[Signature]</i>	<i>[Signature]</i>
3 Agosto 194	<i>[Signature]</i>	<i>[Signature]</i>
6 Septiembre 194	<i>[Signature]</i>	<i>[Signature]</i>
11 Septiembre 194	<i>[Signature]</i>	<i>[Signature]</i>
25 Septiembre 194	<i>[Signature]</i>	<i>[Signature]</i>
18 Septiembre 194	<i>[Signature]</i>	<i>[Signature]</i>

CONTROL DE MINGAS		
Fecha	Entrada	Salida
3 Agosto 194	<i>[Signature]</i>	<i>[Signature]</i>
24 Julio 194	<i>[Signature]</i>	<i>[Signature]</i>
18 Julio 194	<i>[Signature]</i>	<i>[Signature]</i>
18 Julio 194	<i>[Signature]</i>	<i>[Signature]</i>
2 Octubre 194	<i>[Signature]</i>	<i>[Signature]</i>
16 Octubre 194	<i>[Signature]</i>	<i>[Signature]</i>
25 Julio 194	<i>[Signature]</i>	<i>[Signature]</i>
23 Octubre 194	<i>[Signature]</i>	<i>[Signature]</i>
22 Octubre 194	<i>[Signature]</i>	<i>[Signature]</i>
23 Octubre 194	<i>[Signature]</i>	<i>[Signature]</i>
23 Octubre 194	<i>[Signature]</i>	<i>[Signature]</i>
6 Noviembre 194	<i>[Signature]</i>	<i>[Signature]</i>

CONTROL DE MINGAS		
Fecha	Entrada	Salida
6 Noviembre 194	<i>[Signature]</i>	<i>[Signature]</i>

2914 I

CONTRIBUCIONES			
Fecha	Concepto	Cantidad	Sello
24 Julio			


- Esta tarjeta tiene un valor general de mingas
- Será llevada por el morador, Quien es el responsable
- Será sellada a la entrada y a la salida
- También se controlará en esta tarjeta las cuotas generales
- Las organizaciones que coordinarán los trabajos son
 - Comité Pro-mejoras Atucucho
 - Junta de Aguas
 - Liga Barrial Atucucho
 - Comités Sectoriales
 - La Compañía - Corazón de Jesús
 - El Cisne - Ladera del Cisne
 - Unión la Paz - La Escuela
- Las organizaciones que apoyan:
 - El Cemsi - Frente Juvenil la Iglesia
 - UICAP - Proyecto ECU 91 - 011 - Municipio de Quito
- En caso de pérdida costará 1.000 Sucres.

CONTROL DE CONCENTRACIONES		

Gentileza del Proyecto ECU 91 - 011

Serie N° 001883

**Tarjeta Comunitaria Barrio
"ATUCUCHO"**



No.

Sector: *San Juan de Jesús*

Barrio: Lote: *#1*

Comunidad: *Atucucho*

Aparicio:

C.I. *6568 32 32 3 - 5*

Número de Personas que viven

Adultos		Jóvenes		Niños	
h	m	h	m	h	m
1	1	2	0	4	7



EMPRESA
ELÉCTRICA
QUITO S.A.

Av. 10 de Agosto E1-24 y Av. Las Casas. R.U.C.: 1790053881001 / CONTRIBUYENTE ESPECIAL / RESOLUCIÓN No. 5368

Factura No. 001-006-1553661
Autorización SRI 1107832233
válida hasta Enero del 2011



No. de Control: 91317804-16
Valor a pagar: 11.84

Fecha de emisión: 06/05/2010

Fecha de vencimiento: 25/05/2010

FORMACION DEL CONSUMIDOR:

SUMINISTRO: 913178 - 7 MUSO JOSE 06/05/2010
Cédula / R.U.C.: 050072723-5
Dirección servicio: OE20C 9E 18 11 ATUCUCHO
Dirección notificación: Domicilio
Plan/Geocódigo: 40 20-52-490-1440
Parroquia - Cantón: COTOCOLLAO DISTRITO METROPOLITANO QUITO
Tarifa: Residencial (Baja Tension)

SUMINISTRO DEL SERVICIO ELÉCTRICO:

Medidor: 225890-KRI-AM Factor de multiplicación: 1.00 Constante: 1.00
Recargo Pérdidas en Transformación: 0 %
Desde: 05/04/2010 Hasta: 05/05/2010 Días: 30 Tipo consumo: Lelido

Descripción	LECTURAS		Unid.	Valores	VALOR FACTURABLE:
	Actual	Anterior			
Energía	13886.00	13762.00	124 Kwh	8.7	8.70
07h00-22h00			Kwh	0	1.41
22h00-07h00			Kwh	0	1.50
Reactiva			Kwhr	0	0.00
Demanda Cliente			KW	0	8.61
Maxima			KW	0	
Maxima en pico			KW	0	

Su ahorro por la Tarifa de la Dignidad es de 0.00

La Energía ya es de todos!

VALORES PENDIENTES DE PAGO POR SERVICIO ELÉCTRICO:

CONCEPTO	VALOR
TOTAL VALORES PENDIENTES:	



SIN EL SELLO DE CANCELADO, NO TIENE VALOR



FECHA: 25/05/2010 HORA: 08:51:5
PAGO DE SERVICIO
NRO. TRANSACCION: 17741674
NRO. DE CONTROL: 00-00126200
Cabinas San Jose
25-05-2010
CORRESPONSAL: 0061373

TIPO DE CUENTA: Activa
EMPRESA: QUITO
PLANILLA: 913178
PROPIETARIO: MUSO JOSE
PERIODO: 05
VALOR SERVICIO: \$ 11.84
VALOR COMERCIALIZACION: \$ 0.30
VALOR TOTAL: \$ 12.14
VALOR PENDIENTE: \$ 0.00

La Energía ya es de todos!

(*) BASE PARA RETENCIÓN 1%: 0.00

SIN EL SELLO DE CANCELADO, NO TIENE VALOR

R.U.C.: 1790053881001 / CONTRIBUYENTE ESI



No. de Control: 91317804-16
Valor a pagar: 11.84

Fecha de vencimiento: 25/05/2010


DISTRITO METROPOLITANO QUITO

CONTENIDO LEGAL	VALOR:
Municipal y Resolución CONELEC	0.58
Seguro Contra Incendios	1.20
Municipal	1.47
TOTAL	3.23

TOTAL A PAGAR

Valor servicio eléctrico (1):	8.61
Otros valores a pagar (2):	3.23
TOTAL (1) + (2):	11.84

Pagar hasta: 25/05/2010



ORIGINAL - USUARIO

IMPRESO POR ASSENERIA S.A. / 2010-05-06 / 20101114 R.U.C.

IMPRESO POR ASSENERIA S.A. / 2010-05-06 / 20101114 R.U.C.

2916 J

COPIA INTEGRAL

NACI. MATRI. DEFU. 2917

INGRESADO

REPUBLICA DEL ECUADOR
DIRECCION GENERAL DE REGISTRO CIVIL, IDENTIFICACION Y CEDULACION

INSCRIPCION DE DEFUNCION Tomo 2 Pág. 40 Acta 442

En SAN SEBASTIAN QUITO provincia de PICHINCHA hoy día CINCO de FEBRERO del dos mil CINCO El que suscribe, Jefe de Registro Civil, extiende la presente acta de inscripción de la defunción de:

NOMBRES Y APELLIDOS DEL FALLECIDO: JOSE ANTONIO MUSO CHICAIZA sexo: MASCULINO Estado Civil CASADO Edad CINCUENTA Y TRES años.

NOMBRES Y APELLIDOS DEL PADRE: ASCENCIO MUSO NOMBRES Y APELLIDOS DE LA MADRE: ROSARIO CHICAIZA Lugar del fallecimiento: COTACOLLAO

QUITO Fecha: CUATRO de FEBRERO del dos mil CINCO El cónyuge sobreviviente se llama HORTENCIA CLAUDIO CHICAIZA CAUSA DE LA MUERTE: CANCER PULMONAR, INSUFICIENCIA RESPIRATORIA

MARIA ASUNCION NASIMBA SIMBAÑA

Solicitó esta inscripción: con Cédula de Identidad Nº 170589287-3 domiciliada en A QUITO

OBSERVACIONES:

SIN ENMENDADURAS cd CEDULA DEL FALLECIDO # 050072723-6

FIRMAS:

Colleen Dabich

Maria Chicaiza

Dirección General de Registro Civil, Identificación y Cedulación

Año..... Tomo..... Pág..... Acta.....
Orts Dfvs Mixto

CERTIFICO

Que es fiel copia que se confiere de acuerdo al Art. 9 de la Ley del Sistema Nacional de Registro de Datos Públicos, en concordancia con el Art. 122 de la Ley de Registro Civil, Identificación y Cedulación, que reposa en el archivo:

Físico Electrónico

- DIRECCION NACIONAL
- DIRECCION PROVINCIAL
- JEFATURA CANTONAL
- JEFATURA DE AREA

DELEGADO DE LA DIRECCION GENERAL DE REGISTRO CIVIL, IDENTIFICACION Y CEDULACION

Colleen Dabich

DIRECCION GENERAL DE REGISTRO CIVIL, IDENTIFICACION Y CEDULACION

2011

ARCHIVO DE LA DIRECCION PROVINCIAL QUITO - PICHINCHA

15. 3. 2011

Corazón
H2 29
Lote 9.

ANTECEDENTES DE ORDENANZAS

MUNICIPALES

ORDENANZA

247

ZONA NORTE

EUGENIO ESPEJO

BARRIO

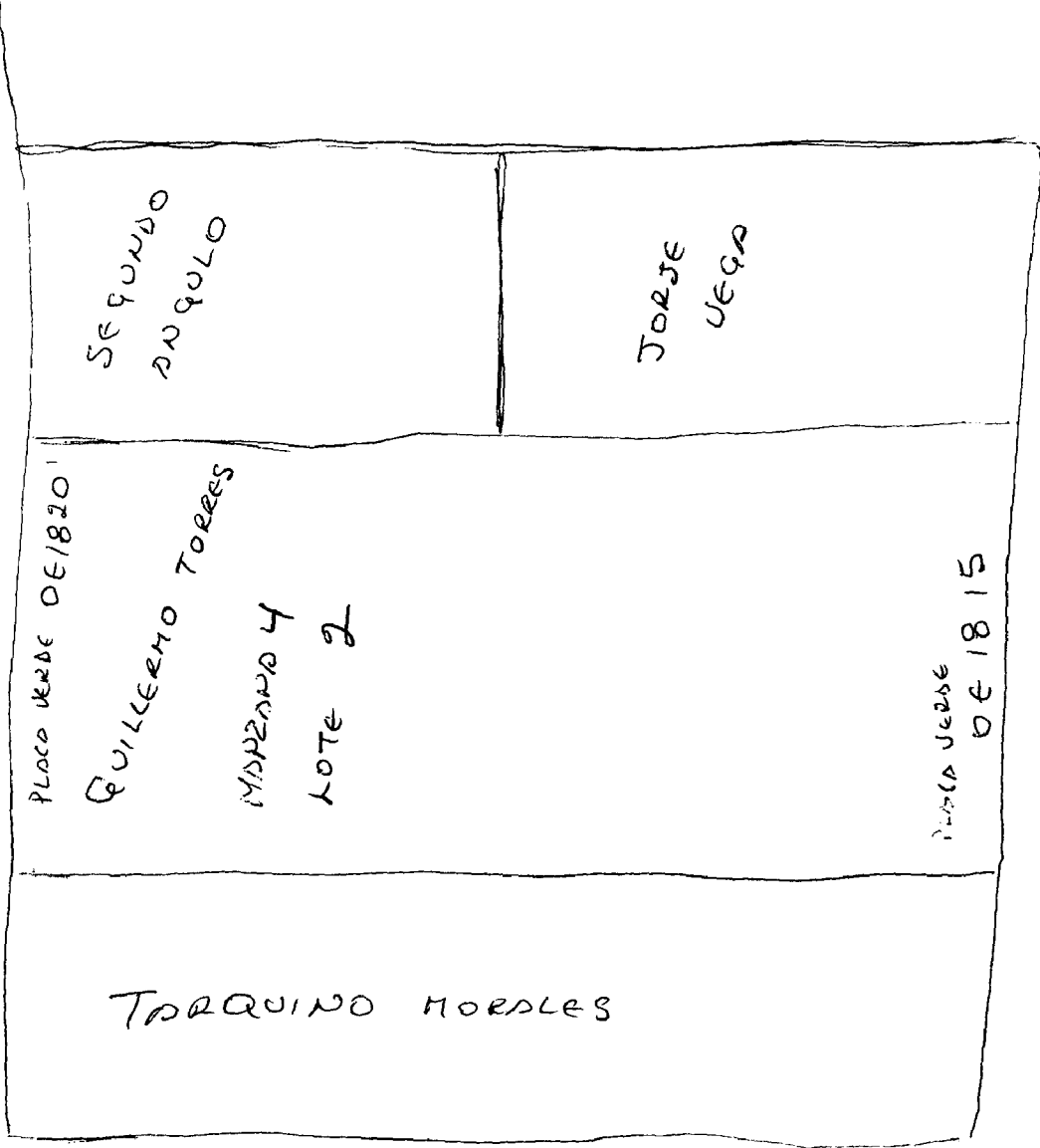
“ATUCUCHO”

SECTOR

CORAZON DE JESUS

3.c.8

CALLE PEDERNALES



SEGUNDO ANGULO

JORJE UGAR

PLAZA VERDE DE 1820'

GUILLERMO TORRES

MARZANO 4

LOTE 2

PLAZA VERDE DE 1815

TORQUINO MORLES

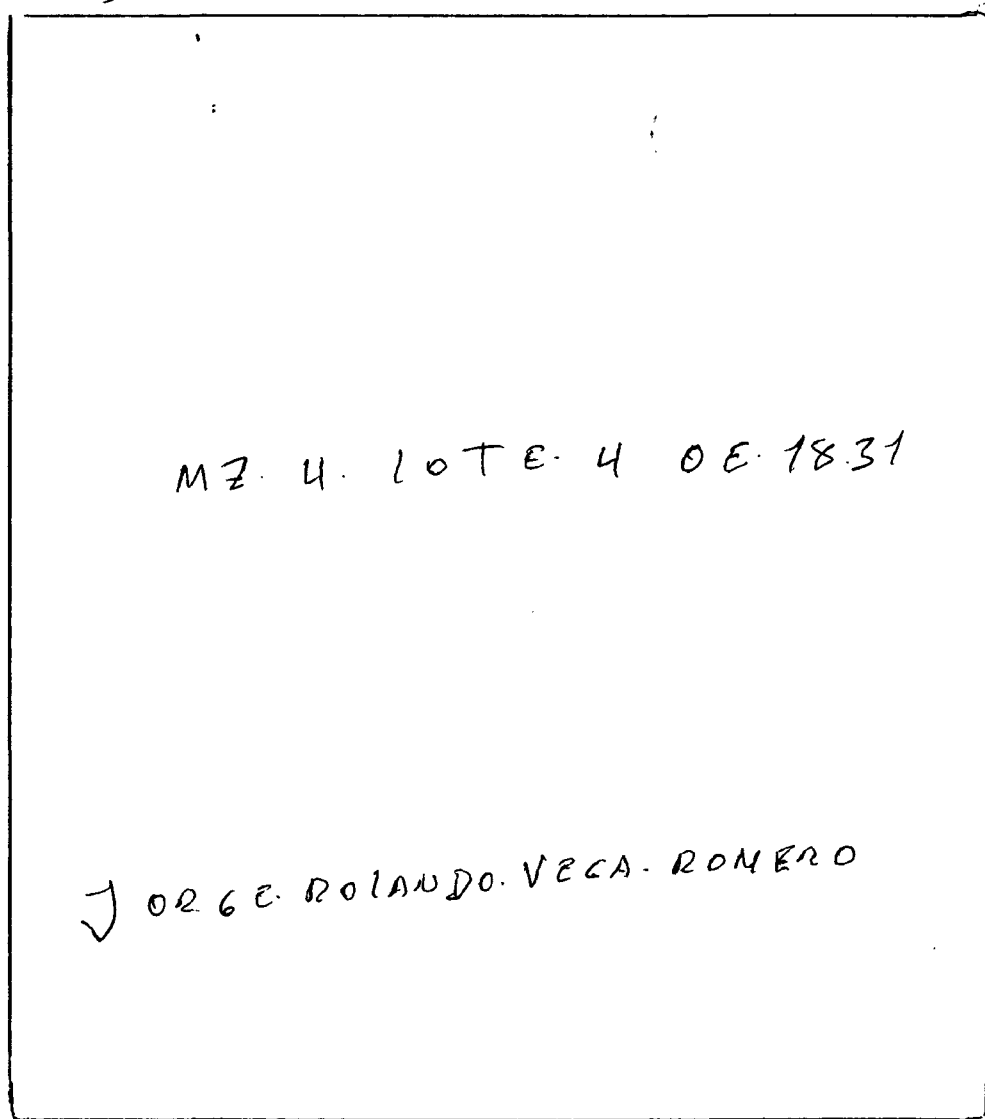
CALLE 4

CASA COMUNAL

Oración

SEGUNDO ANGULO

GUILLERMO TORRES



MZ. 4. LOTE 4 OE. 1831

JORGE ROLANDO VEGA ROMERO

EDGAR VEGA

CALLE 4.

WALTER RAMIREZ

OC-1841

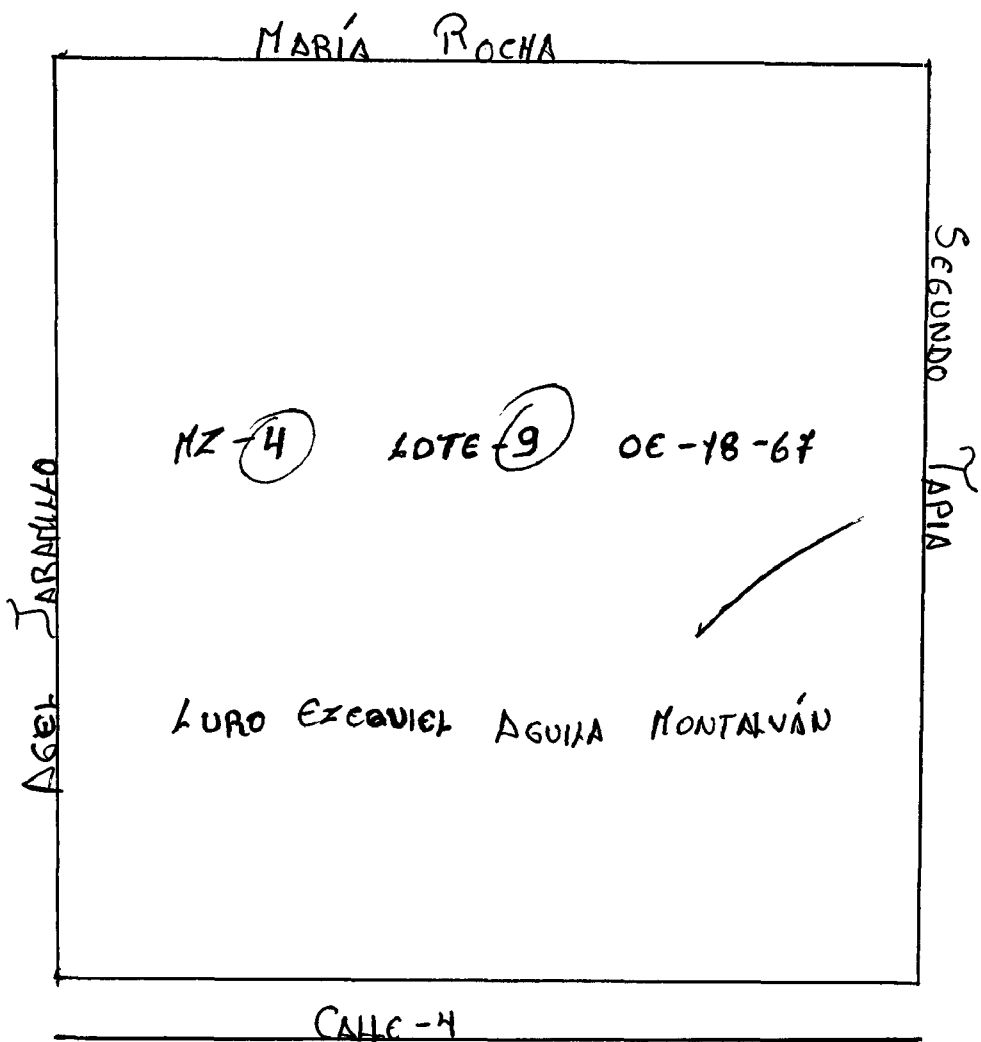
M.Z. 4: LOTE = 5

Edgón Artemis Vega

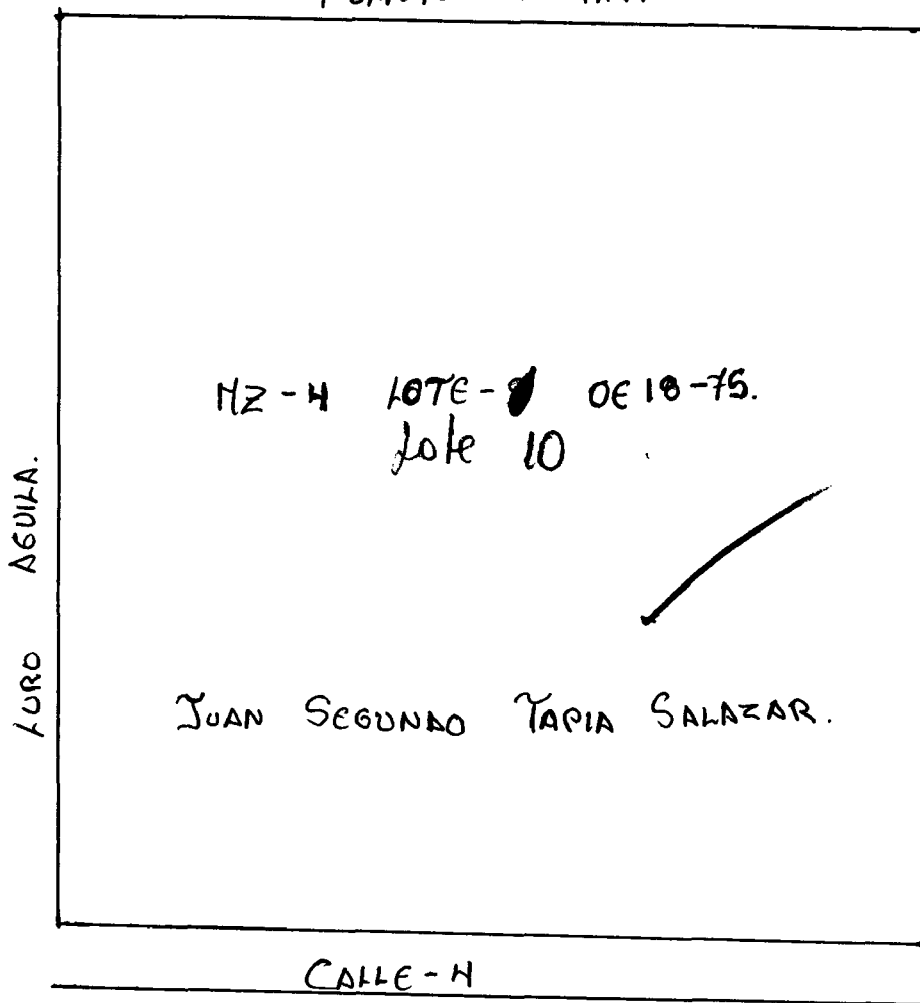
Corazón de Jesús

Edgón Vega

Angel Jaramillo



POHUIO TINA.





**SECTOR CORAZON DE JESUS
SR. JOSE POLIBIO JIMA
NARVAEZ**

GAICERA
JUEGOS INFANTILES

CALLE 1174

MANZANA N° 1

ARDO SVA	TAPIE SUAN	ROCHA MARRA
JIMA NARVAEZ JOSE POLIBIO LOTI N° 11 197 95172		

OE 1332

LA CAMPINA

CALLE PEDERNALES

CASA
COMUNAL

E

1162

S

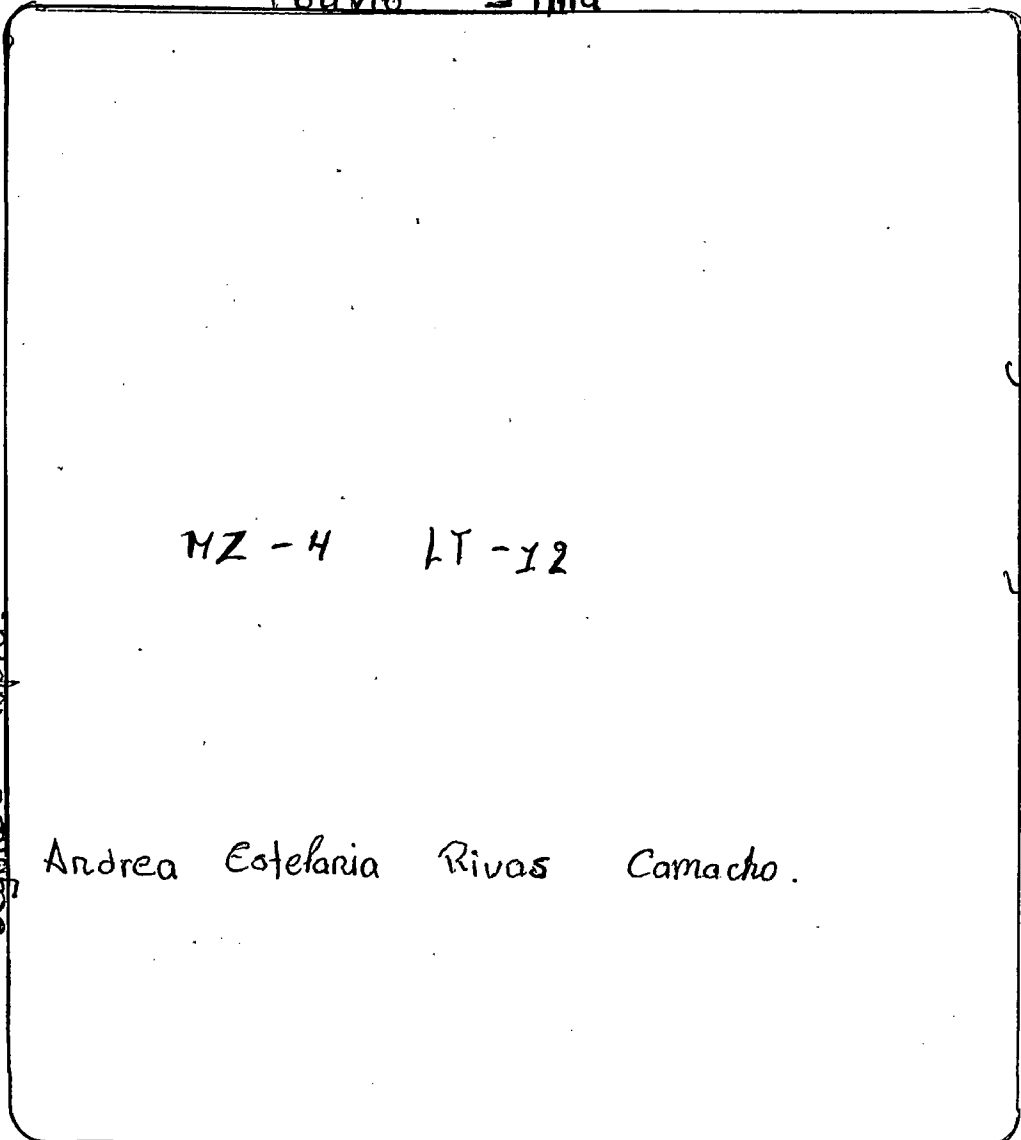
OE 19

<Z

Corazón

1163

Polivio Jima



Diego Coisaguaro

Segundo Tapia

MZ-4 LT-12

Andrea Estefania Rivas Camacho.

Calle 4

Barris Corazon de Jesus

Calle Atamalpa

Celia Lalangui

Lote 1

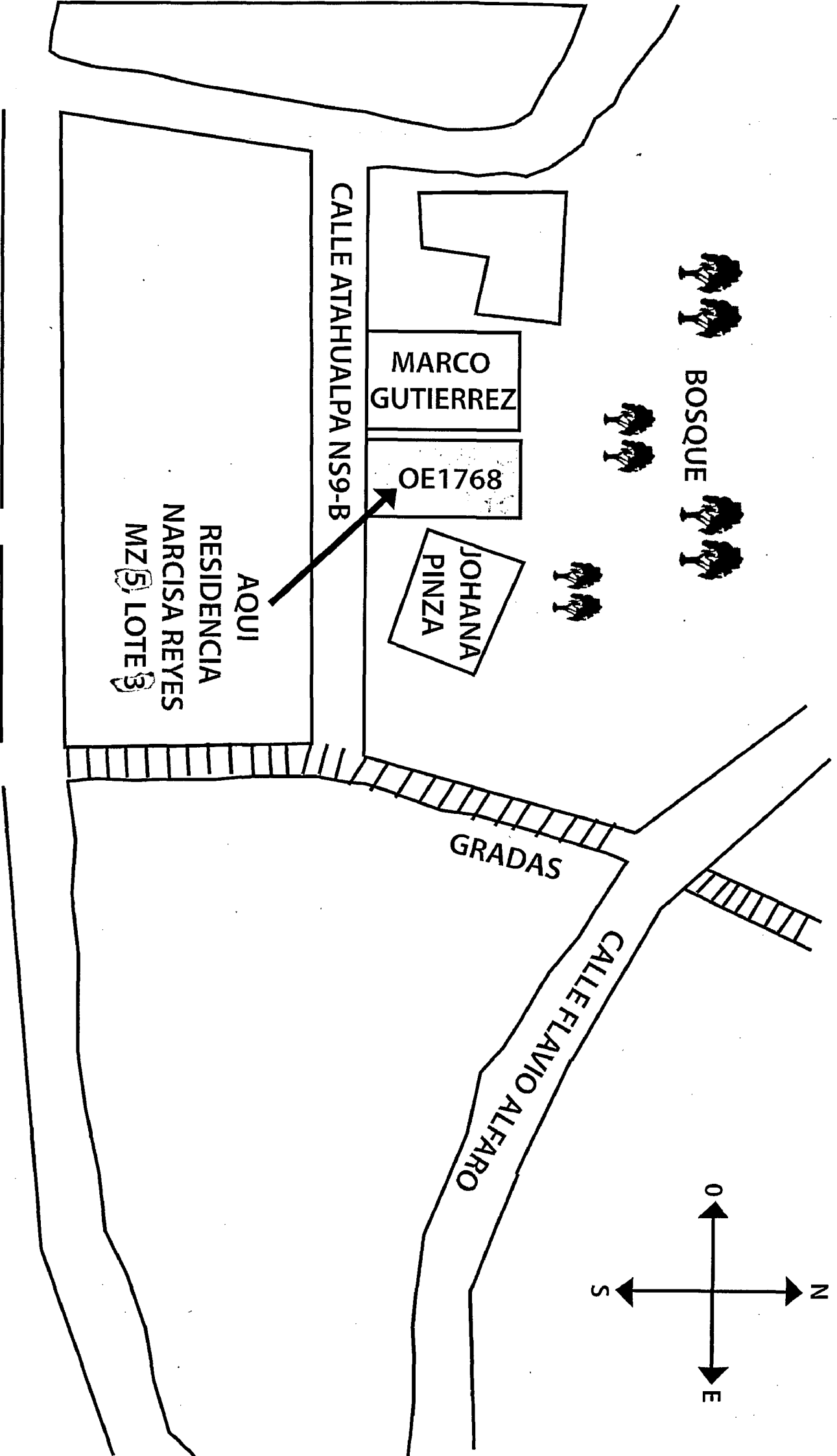
Manzana 5

Alonso, Rmgo

Calle Manis Algor

Calle Escalante
1-0E14
4
6

CROQUIS RESIDENCIA NARCISA REYES BARRIO CORAZON DE JESUS



Barrio Corazon de Jesus

CAJUE PEDERNALES

CAJUE PRINCIPAL



Barrio Corazon de Jesus

MANZANA 6

LOTE N° 2

COLINDANTES

ALA DERECHA : SRA DOLORES VILLALBA

ALA IZQUIERDA: SR FRANCISCO BRAVO

PROPIETARIA: SRA YOLANDA VILLALBA

AU. FLAVIO ALFARO



BARRIO CORAZON DE JESUS

CAJUELOS

CAJUELOS

1.0' 5m 1.0'

BARRIO CORAZON DE JESUS

MANZANA 6

LOTE N° 3

COLINDANTES

A LA DERECHA: SRA DOLORES SUAREZ

A LA IZQUIERDA: SRA YOLANDA VILLALBA

PROPIETARIA SRA DOLORES VILLALBA

AV. FLAVIO ALFARO



BARRIO CORAZON DE JESUS

CALE PEDEBNALES

CALE PRINCIPAL

I.
D.
D.

BARRIO CORAZON DE JESUS

MANZANA 6

LOTE N° 4

COLINDANTES

A LA DERECHA: SRA. ELIZABETH VILLALBA

A LA IZQUIERDA SRA DOLORES VILLALBA

PROPIETARIA: SRA DOLORES SUAREZ

AV. FLAVIO ALFARO



1169

BARRIO CORAZON DE JESUS

CALLE PEDERNALES

CALLE PRINCIPAL

S
I
D

BARRIO CORAZON DE JESUS

MANZANA 6

LOTE N° 5

COLINDANTES

A LA DERECHA: SR ALBERTO VILLALBA

A LA IZQUIERDA SRA DOLORES SUARES

PROPIETARIA: SRA ELIZABETH VILLALBA

AL. FLAVIO ALFARO



1170

BARRIO CORAZON DE JESUS

CAJUE PEDERUALES

CAJUE PRINCIPAL

I
LOTE 6

D

BARRIO CORAZON DE JESUS

MANZANA 6

LOTE N° 6

COLINDANTES

A LA DERECHA: SRA

A LA IZQUIERDA: SRA EUZABETH VILLALBA

PROPIETARIO: SRI ALBERTO VILLALBA

AV. FLAVIO ALFARO



Calle Pedernales

Sector
Corazon de Jesus
Mz. 16

Lote 7

BLANCA MARIA MORALES



ALBERTO VILLALVA

ZOILA MORALES TITUANA

← Calle Principal Bus ←

Elle pedernales.

sector Corazon de Jesus.

Manzana. 6

lote 9.

Vivienda de

Jose Agustín Moreno

Familia del señor Ferris de la Torre

SEÑOR Ferris de la Torre. GOV. no. MDLXII.

Elle principal.

Calle Pedernales.

Sector Corazon de Jesus
Manzana 6.

Lote 10.

Vivienda
El Hacerano Moreno

señor Jose Agustín Moreno

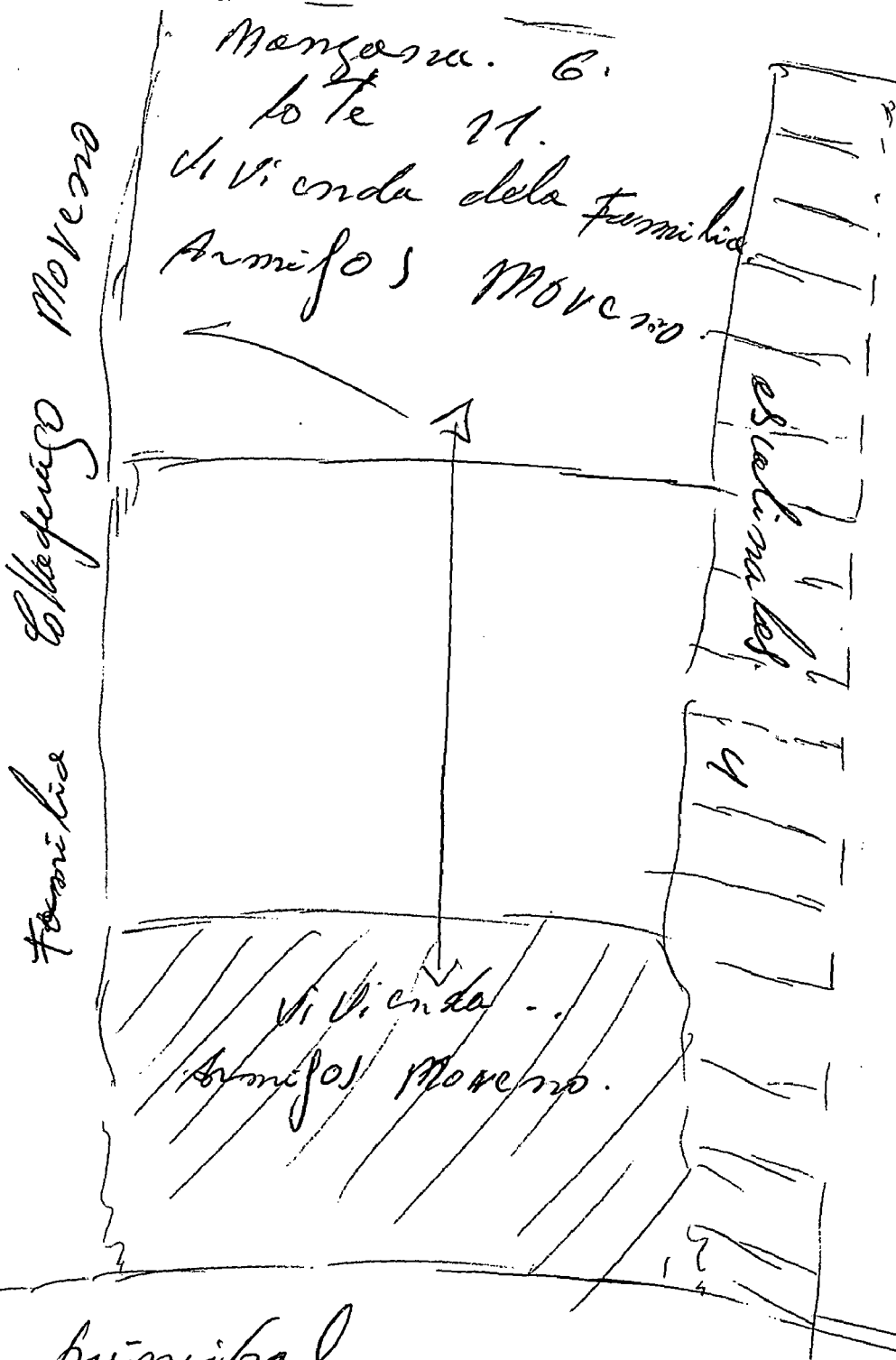
Familia Amigos Moreno



Calle principal.

Calle. pedernales.
Sector waqon de Jesus.


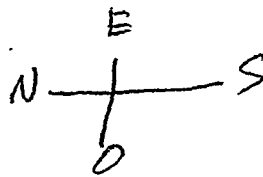
1171



calle principal.

Mangana 7 Lino y Lopez

Fernando yolleyas



Marta Huero

Colle 6

Pablo suano

Passage

Nubos orientales

Pedernales

Escalinata 19 E

18,70 m

1176

16,10 m

Nº de casa N 58 - 318

Sra: Maria Dolores Chugurizán Puctate.

Total metros de terreno

24,90 m.

M = 7
L = 5

16,30 m.

Colindante Sr: Cesar Cepeda

15,37 m.

Colindante Sra: Carmen Paquay

Pablo Arturo

Colindante Sr: Angel Peñar

telmo Merino

cordazon 012 92504

Mz. 7

Via Atacacho
ha "y"

Pedernales

Lot 5

Lot 6

Lot 7

Rafael
Falconi

Telmo
Merino

en
Rustico
Panchi
Holger

1975

Calle San Vicente

T

1177


DPT Para defender nuestra derechos, defendamos consercia

Dirección de la vivienda → de los terrenos

Barrio Atucucho

Sector Corazón de Jesús

Calle 5



Av. Pedernales

Calle 5.

Calle 5.

Barrio: Nuevos Horizontes.

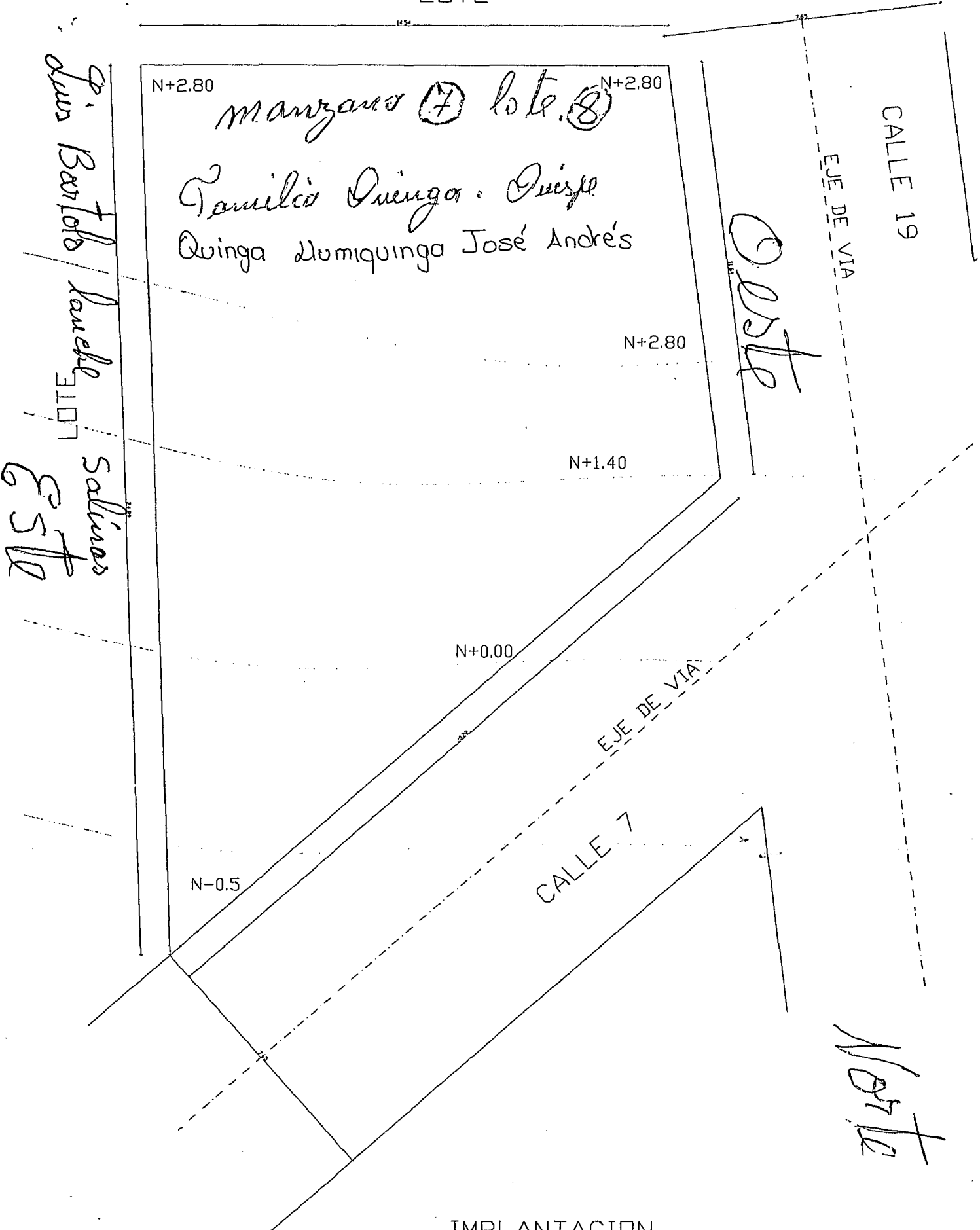
BRINDO

Continuantes corazón de Jesús

familia, Algein Garcia,

Sur 1179

LOTE



IMPLANTACION

ESCALA 1:200

Calle 19

calle 19

1130

Marina Viveros

Sur

Mz. 4

L.T. 4

Casa n° 224

Sector: Corazon de Jesus

Propietario: Luis Antonio Loza Inoja

Norte

Juan Doche

Este.

Cooperativa Pablo Suarez-Condor Mirador

SUR
Sra Maxina Paguay

Terreno Libre

Area de Construcción

Sector Colonización de Jesús

Manzana 8

Lote 11

N. DSGE Via Atucuecho

el Pombre Mariana del Jesús del Valle

Calle Principal Pedernales Norte

Escalónato 19
Casvaldo Guayacaminia

Sra Hermicanda Saramillo Cadena

Oeste

SUR

Calle 6 o Ayacucho Nombre Blanca Marina Po. y Chobango

Area Construido

N. 02-16-22

Sector Corazon de Jesus

Manzana 8

lote 2

N. 02-16-06

Este

Escalinata 13 o Coracelo Guayaquil

Sra Gladis Montenegro

Oeste

Patio

Sra Mariana de Jesus del Valle

Sra Herminenda Jaramillo Cadena

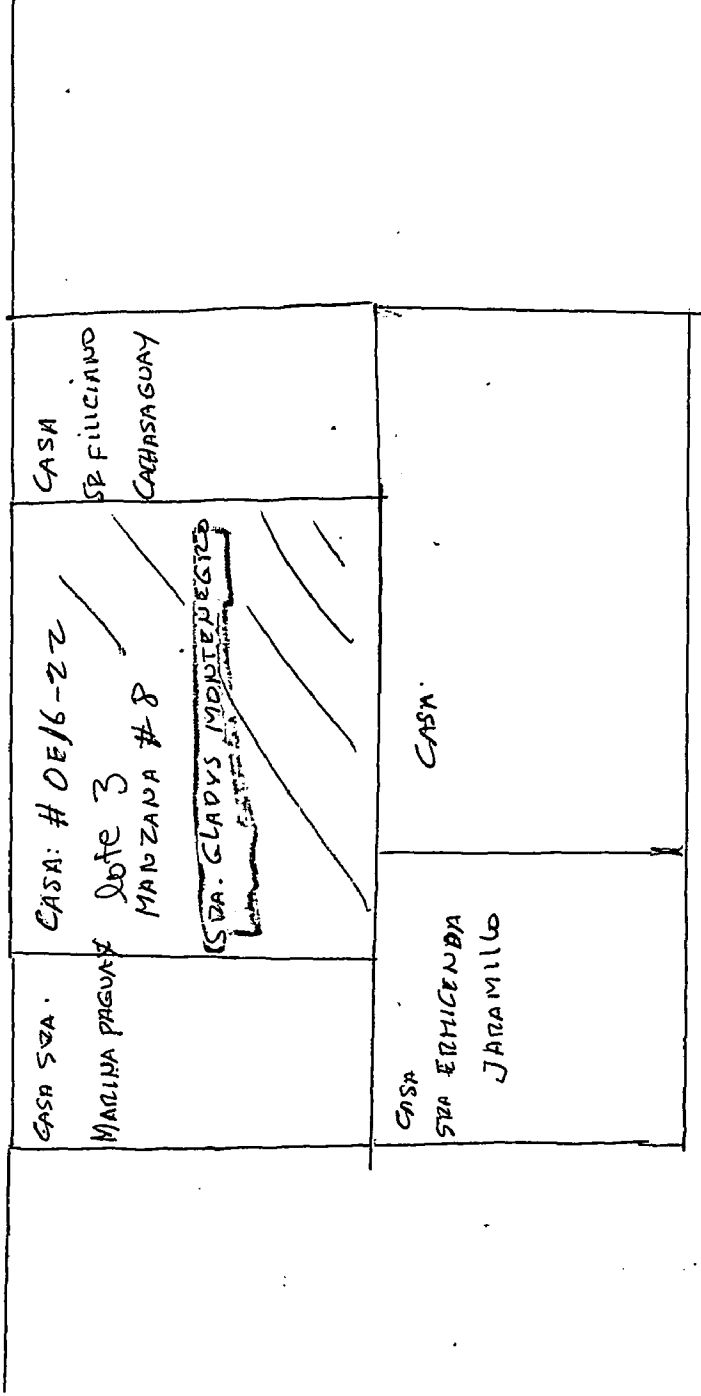
Norte

Norte

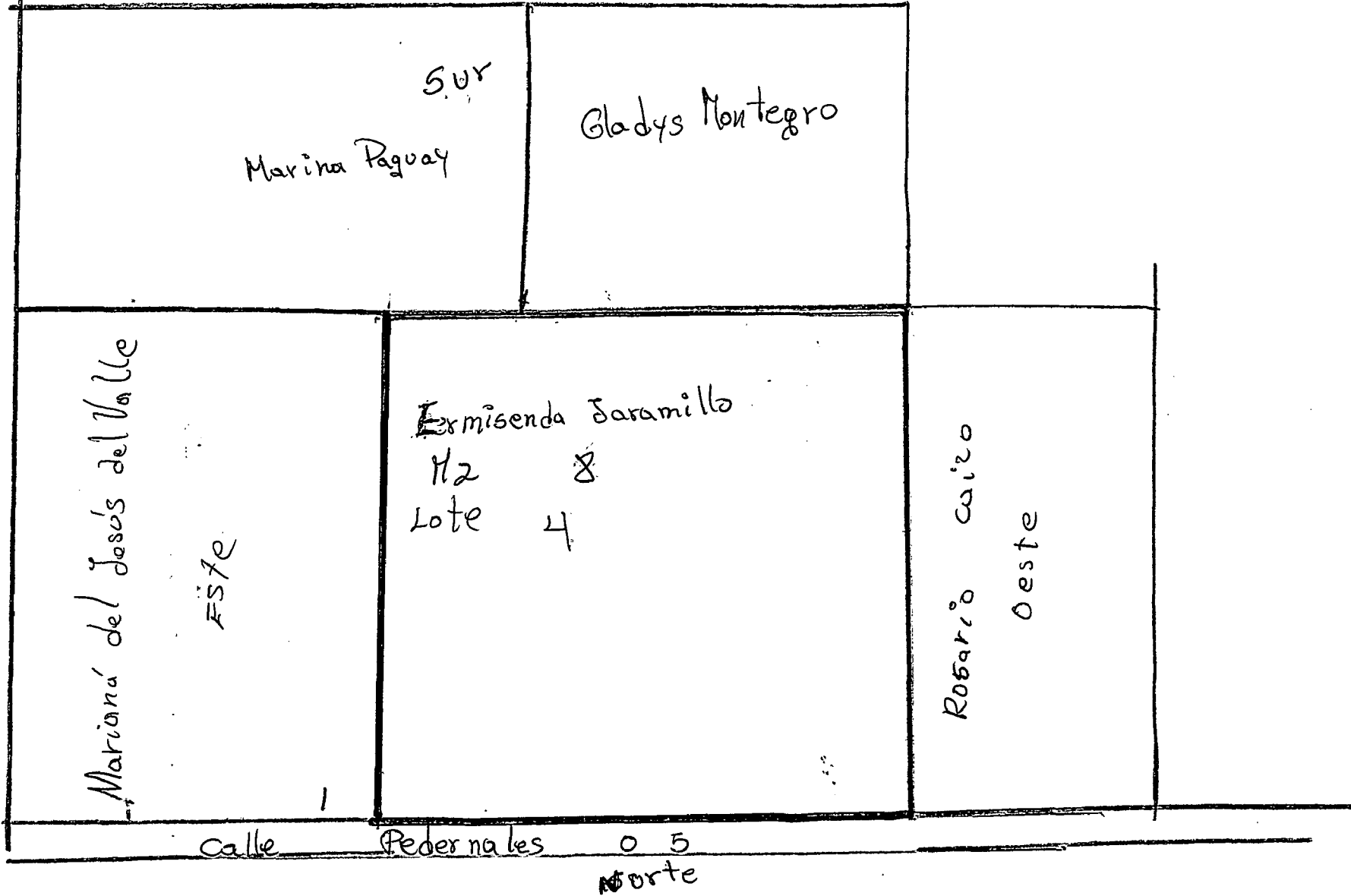
1192

BARRIO ATUCUCHO, SECTOR CORAZÓN DE JESUS

CALLE. 6



CALLE PRINCIPAL ' PEDERNALES ' 1'



CROQUIS DE LA CASA FAMILIA SANDOVAL CAIZA
SECTOR "CORAZON DE JESUS" BARRIO ATUCUCHO

CALLE PEDERNALES

NORTE: CALLE PEDERNALES

OESTE: SR.HERNAN

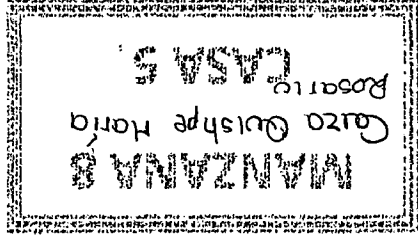
ESTE: SRA. EMILSENDA

JARAMILLO

JARAMILLO

SUR: SRA. GLADYS MONTENEGRO

SR. CARLOS CHACASAGUAY



N J

CORAZON DE JESUS

FELICIANO CHACASAGUAY

SUR

MARIA CAIZA

SEGUNDO CHACASAGUAY

HERNAN JARAMILLO

MZ 8
L. 9

ESTE

NORTE

OESTE

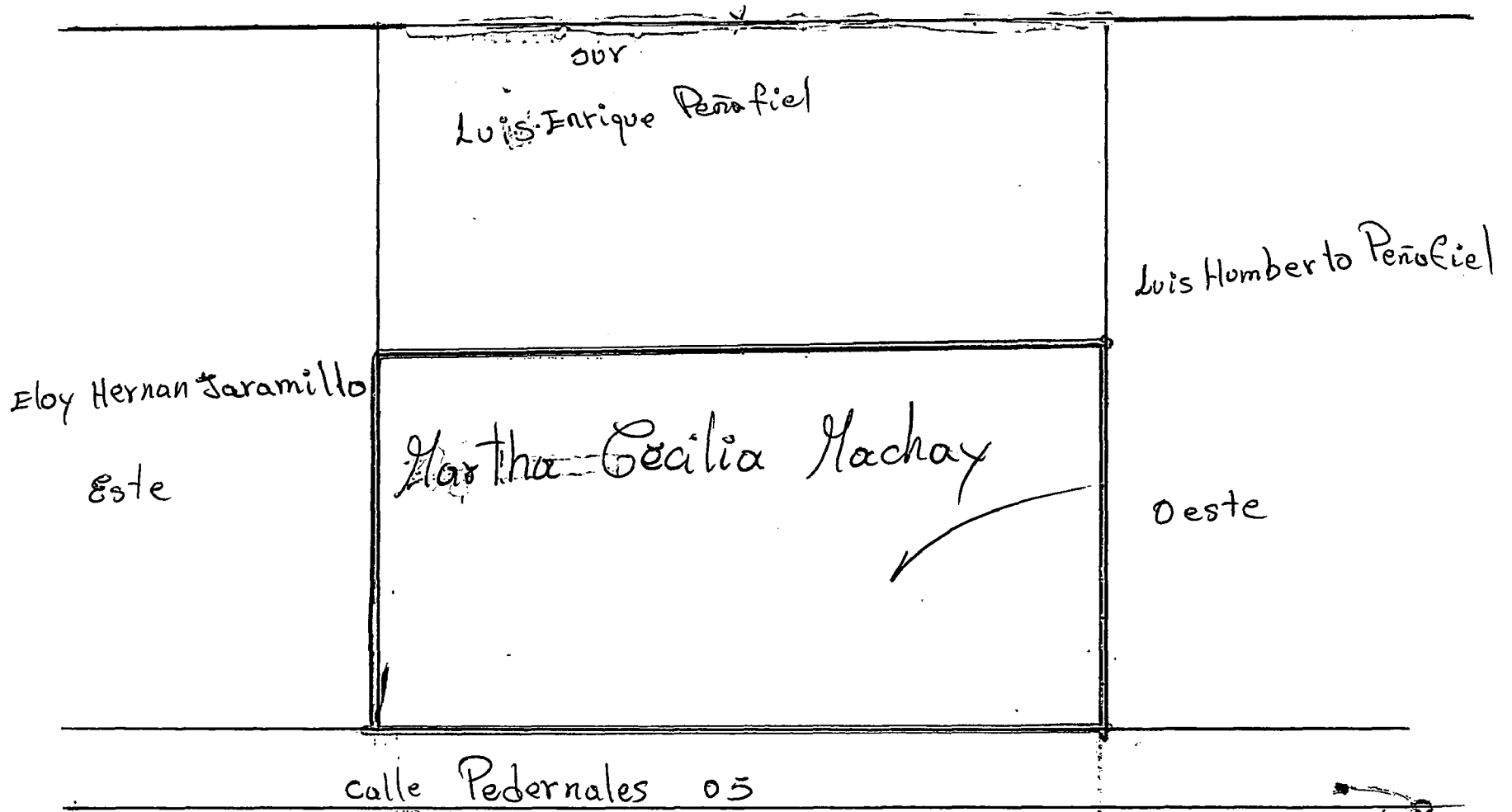
AV. PEDERNALES LOTE 9 MZ. 8

Sector

Corazon de Jesus

Manzana 8 Lote 10

Casa O.F. 16 61



Sur

Luis Enrique Peña Fiel

Luis Humberto Peña Fiel

Eloy Hernan Saramillo

Este

Martha Cecilia Machay

Oeste

calle Pedernales 05

1137

calte Ayacucho o 6 sur

Corazon de Jesus

Manzana 8

Leonidas Pilsa Eote

Juan Guaman
lote 14

Alberto Zango
Norte

2

escalinata

este

Lindero

Juan Guaman Surt

Sección Corazon

de Jesus Lot. #15

Mozono #8 Alberto Llanga

Cada - O.E. - 16 - 107

Lindero
Lindero Pildaga

Lot

Calle Pederzolas Norte

Escalinate

"B" 2

Lindero 00872

LOTE 2

Sra. LIGIA HURTADO

5

↑

sector coronacion de jesus

LOTE 1 MANZANA 9

Sra. GRACIELA CHAMORRO

OE 16-121

3410-802

ESCALINATAS

3

LOTE 15 MANZANA 8

Sr. ALBERTO LLANGA

LOTE 3

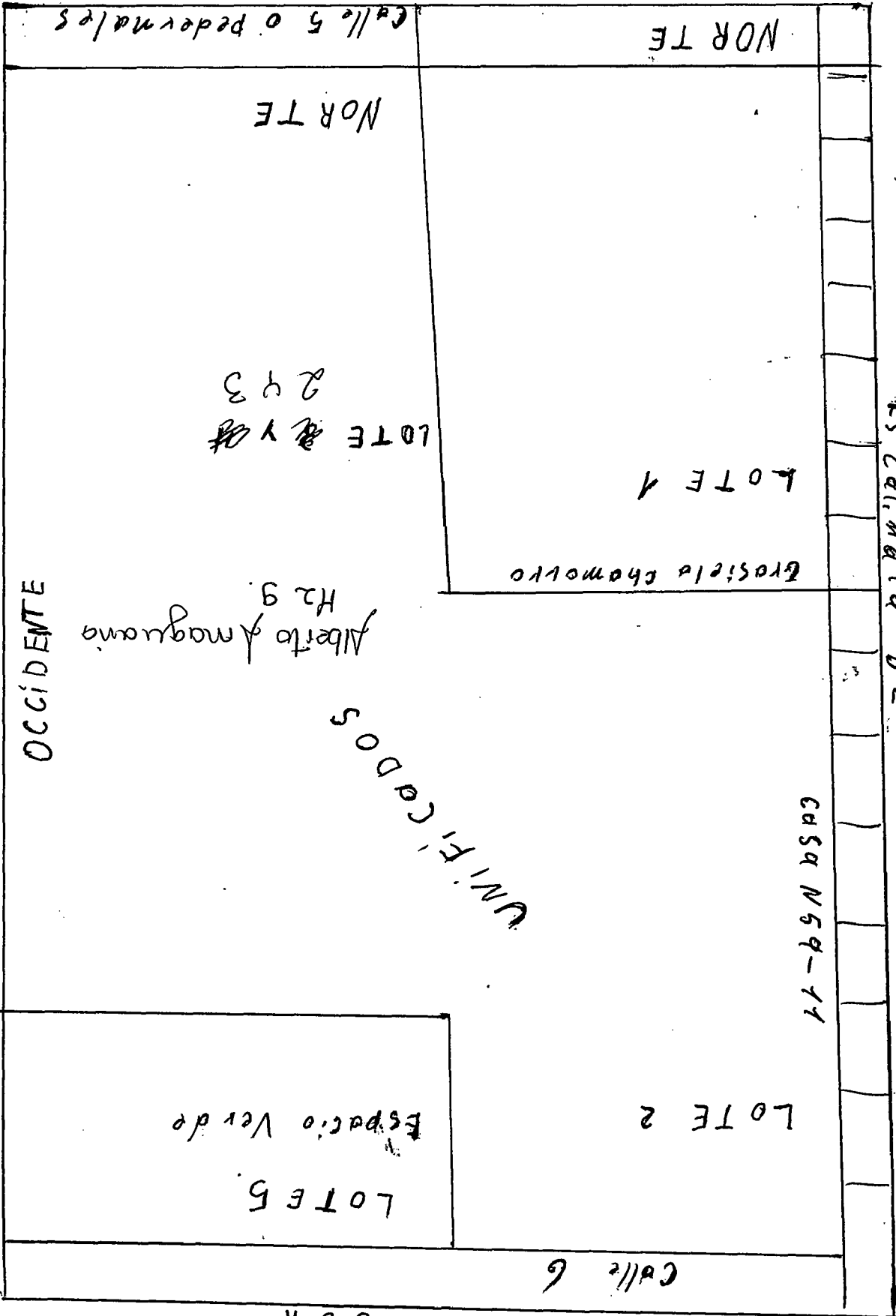
Sr. JOSÉ AMAGUANA

M

CALLE PEDERNALES O CALLE 5

CASA 02-16-131

Victoriano Castillo y Patricia Costi No



MANZANA 9 Familia AMAEUANA y HURTADO

SUR SUR

LOTE 8 MANZANA 11
MARCO SANTIAFE

E



CEFOR CORIAS ONDE JESUS

LOTE 5 MANZANA 11

ISABEL MERA

S



CALLE FEDERNALES O CALLE 5

N



LOTE 6

MARIA OLIMPIA LLANO

LOTE 46

↓



MARIA OLIMPIA LLANO
MARTA CUENCA

LOTE 8

Sr. JOSE CASTILLO

1193

N

centro corazón de Jesús

ESPACIOS
VERDES

LOTE 8 MANZANA 9

Sr. VICTORIANO CASTILLO

OE 16 140

341702

LOTE 7

0.25

1.25

Sr. ANTONIO
CASTILLO

S
CALLE 6

LOTE 8 MANZANA 9

Sr. JOSÉ CASTILLO

1104

N



ector corason de yesus

MANZANA 9
LOTE 6
Sr. VICTORIANO
CASTILLO

LOTE 7 MANZANA 9
Sr. PEDRO CASTILLO

→ E
MANZANA 9
LOTE 11
Sr. ÁNGEL
CALDERÓN

S

CALLE 6

LOTE 7

1195

Sr. ANTONIO CASTILLO

S

ector corason de yusus

LOTE 8 MANZANA 9

Sr. JOSE CASTILLO

E ←

→ O

LOTE 3

Sr. JOSE ALBERTO
'MAGUAÑA

LOTE 10

Sr. ZOLA ESPEJO

N

CALLE PEDERNALES O CALLE 5

LOTE 7

1196

S

ectoncorosion de yesus

Hx. 9

LOTE 9

Sr. PATRICIO CASTILLO

E

O

LOTE 3

LOTE 10

Sr. JOSE

Sra. ZOILA ESPEJO

AMAGUAÑA

N

CALLE PEDERNALES O CALLE 5

1197

LOTE 11

Sr. ANGEL CALDERON

S.

9

ceetor coroson de yabus

HX. 9

LOTE 10

Sra. ZOILA ESPEJO

OE 16 - 149

3410-724

LOTE 8

Sr. VICTORIANO CASTILLO

3

LOTE 14

Sr. JOSE MERA

9

CALLE PEDERNALES O CALLE 5

M

LOTE 10

1198

Sra. ZOILA ESPEJO

N

ector, corason de Jesus

LOTE 11 MANZANA 9

O

Sr. ÁNGEL CALDERÓN

E

LOTE 7

LOTE 12

De 76 - 108

Sr. PEDRO

CASTILLO

Sra. MARIA CHACHA

3477 706

S

CALLE 6

L 10

Fam'la Albarado

Fam'la
Castillo

12

Mz 9

L 10

Angel
Caldesin

Fam'la
Santana

4
7

Calle 6 3 7700

LOTE 10

1200

Sra. ZOILA ESPEJO

N



ector - corason de yesus

LOTE 12 MANZANA 9

Sra. MARIA CHACHA

De 16-168

LOTE 11

Sr. ANGEL

→ E CALDERÓN

LOTE 13

Sr. JORGE JURADO



S



CALLE 6

1201

CALE 6

S

centro coronacion de jesus

LOTE 13 MANZANA 9

Sr. JORGE SUABO

3410823

ITE 12

MARIA
CHACHA

E

LOTE 15

Sr. MIGUEL XCHIG

O

LOTE 14

Sr. JOSE MERA


N

1202

LOTE 43

Sr. JORGE JURADO

U



Cector cordobon de jesus

LOTE 14 MANZANA 9

Sr. JOSÉ MERA

T 3410426

DE DB-164



MANZANA ESPESO


LOTE 10

Sr. MIGUEL ACHIG

LOTE 15



CALLE PEDERNALES O CALLE 5



CALLE 6

S

1203

sector corason de yesus

LOTE 13 MANZANA 9

LOTE 17

Sr. JORGE JURADO

LOTE 15

Sr. ANTONIO CHUQUIZAN

MANZANA 9

Sr. MIGUEL ACHIG

De. 16. 179

3411-611

E

O

LOTE 14

LOTE 16

Sr. JOSE MERA

Sr. JOSE CHUQUIZAN

N

CALLE PEDERNALES O CALLE 5

1204

LOTE 17 MANZANA 9
Sr. ANTONIO CHUQUIZAN

S
↑

reector corason de yesus

LOTE 16 MANZANA 9

Sr. JOSE CHUQUIZAN
OE 616-187
T 3412-397

≡ ←

MANZANA 9
LOTE 15
Sr. MIGUEL ACHIG

→ O MANZANA 9
LOTE 19
Sr. ROGELIO
ELIZALDE

↓
N

CALLE PEDERNALES O CALLE 5

LOTE 16
Sr. JOSE CHUQUIZAN

1205

N
↑

ector corazón de jesus

LOTE 17 MANZANA 9
Sr. ANTONIO CHUQUIZAN

0859 92-177

E

LOTE 15 MANZANA 9
Sr. MIGUEL ACHIB

0

LOTE 18
Sr. NORMA VERA

S
↓

CALLE 6

" ATUCUCHO "

CALLE #6 BARRIO/ CORAZÓN DE JESÚS

MZ-9-LOTE 16

MIGUEL ACHIG

MZ-9 LOTE 17

MARIA COCAS

MZ-9 LOTE 18

NORMA UERA

MZ-9 LOTE

JOSE CHURUIZÁN

" LA " → CALLE #5 " PEDERNALES " CORAZON DE JESÚS

CALLE 6

S/

rector coronado de Jesus

LOTTE 18 MANZANA 9

Sra. NORMA NERA

De 15-196

098124675

0

ESCALINATAS

LOTTE 17

Sr. ANTONIO CHUQUIZAN

E

N

LOTTE 19

Sr. ROQUEÑO EIZALDE

Mz. 1

1208

Mz. 9

Lote: 18

Sra. Norma Vera Cadenó

Cada

receptor comasos de yesos

S.

Mz. 9 - Lote 16.

Mz. N.º 9

Lote: 19.

Sr. Rogelio Elizalde Vargas

PROPIETARIO.

De 16-193

Sr. Jose Domingo
Churruizón Astete

O

Mz. 10 - Lote 1.

Sra. Manjuri
Armiños.

Escalador

17.

→

E

CALLE PERENNALES ó CALLE 5.

N

CORAZON DE JESUS MZ 10 ~~Lot 12~~ Lote 13

1209

lote

VILMA JARAMILLO

GLADIS MARGARITA SALAZAR Lot 12

Hx. 10
lote 3

DIANA CUSIN

MARJORI ARMIGOS

Lot 11

CALLE PEDERNALES

120 metros



M 10 C. JESUS SUR

CALLE 6

ADRIANA ELIZABETH CUSIN.FA


FARINANGO

1210

ESTE

MAURIZI
ALEXANDRA
ARNI SOS

LOTE 1

ADRIANA 
ELIZABETH
CUSIN
FARINANGO

MANZANA 10

LOTE 2

METRO 126

CARLOS
MAURIZ
CUSIN



ANTAMBÁ

LOTE 5

OESTE

GLADYS
MARGARITA
SALAZAR.

LOTE 3

NORTE

CALLE 5

C. JESUS

SUR

CALLE 6

CARLOS MANUEL CUSIU ANTAMBA

ESTE

ADRIANA
ELIZABETH
CUSIU
FARINANGO
LOTE 2.

CARLOS
MANUEL CUSIU
ANTAMBA
MANZANA 10
LOTE 5'
METRO 135

SEGUNDO FELIPE
FARINANGO, NARVAEZ
LOTE 6

OESTE

WILMA SUOITH
SARANILLO
ROMERO
LOTE 4

NORTE

CALLE 5

1212

SUR

CALLE

6

SEGUNDO FELIPE FARINANGO NARVAEZ

C. Jesus

CARLOS
MANUEL COSIN
ANTAMBA

LOTE 5

SEGUNDO FELIPE
FARINANGO NARVAEZ

MANZANA 10

LOTE 6

METRO 235

IYAU
GEOVANNY
GALARZA
SOLARTE

LOTE 9

OESTE

DOLORES ANRANGO

LOTE 7

NORTE

CALLE 5

CORAZON JESUS

1213

SUR

CALLE 6

DOLORS ANRANGO

ESTE

SEGUNDO FELIPE

D FARZANO MARQUEZ

LOTE 6

OESTE

WELMA
SUDITH
JARAMILLO
ROMERO

LOTE 4

DOLORS ANRANGO

MAZEANA 10

LOTE 7

METRO 197

ROSA

MELBA DA
CONRALES
OSORIO

LOTE 8

NORTE

CALLE 5

1214

IVAN
GALARZA

ROSA
YUILCHA

DOLORES
ANDRANGO

ROSA MELIDA
CORRALES OSORIO
SECTOR: CORAZON DE JESUS
MANZANA: 10
LOTE: 8
N17-51

MANUEL
YUKISEVA

CALLE PEDERNALES

C. JESUS

SUR.

MELIDA VERONICA ESTRELLA P.

1215

CALLE 6.

LI

Luis Alberto
ESTRADA
Lote 11.

OESTE.

ESTE

Rosa Melida
CORRALES OSORIO.
Lote 8

□

Melida Verónica
ESTRELLA PAOLILLA
Lote 12 ●
MANZANA 10.

□

Jose PATRICIO
CORSCOTA CABASCANIGO
Lote 13.

□

CALLE 5, PEDERNALES.

NORTE

1216

C. JESUS

SUR

Calle # 6

<p>Juan Calarza lote. 9</p>	<p>MARIA ROSALIA TUTALCHA CHEZA lote. 10 Manzana. 10 METROS 714^{med.}</p>	<p>Luis Estacio lote. 11</p>
<p>Rosa Melida CORALES lote. 8 OSORIO</p>		

OESTE

ESTE

NORTE

SECTOR CORAZON DE JESUS

1217

CALLE 5



<p>ORSTE</p>	<p>VERONICA-ESTRELLA MANZANA 10 LOTE 12 NORTE</p>	<p>ESTE</p>	
	<p>MANUEL QUISE MANZANA 10 LOTE 14 OCCIDENTE.</p>	<p>LUIS-ESTACIO MANZANA 10 LOTE 11 C.I. 170012908-1 TERRO 119</p>	<p>CEVALLOS-TOTALCHA MANZANA 10 LOTE 10 ESTE</p>

CALLE 6

SUR

S. JESUS

1218

Alexandro Iguango

Calle 6 SUR

LOT 75
OESTE
JOSE L. NO AMBAS PALO
Carmen Amelia Ambas

LOT 78
HILDA MALIZA PERALTA
Metros 103. mt.

ROSA
ANGELICA
MALIZA.
Peralta
LOT 79.

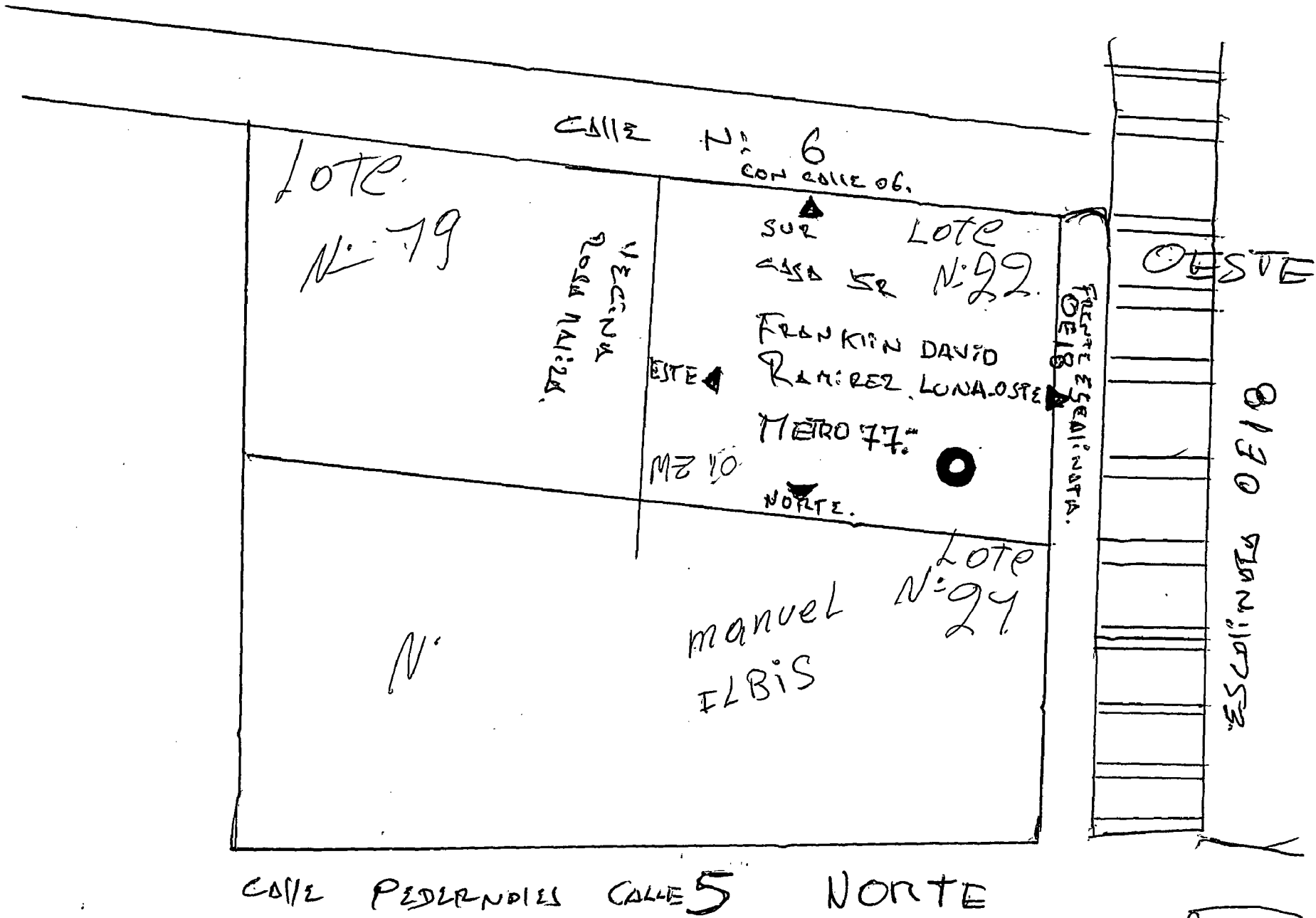
ESTE

FRANCO MAURICIO RIMIREZ
LUNA.
LOT 77
NORTE

1219

C. JESUS

SUR



ESTE

CALLE PEDERNALES CALLE 5 NORTE

OESTE

ESCALINATA DE 18

SUR

C. JESUS CALLE 6

1220

Calle H6 Sector ^{SUR} corazón de Jesus

Jose Manuel Quisi Ilbis

Carmen Amelia Ambas

Manzana = N10

Lote = N15

Metro = 105 m

Manzana = 10

Lote = 14

Hilda Noriza Pelalta ~~Norte~~
Manzana = 10

ESTE

OESTE

Jose Pillago ~~Este~~

SEGUNDO ASENSIO PILLAJO SIBITANGA

LOTE 76

NORTE

BARRIO CORAZON DE JESUS

CALLE PEDERNIS

NORTE

ESCALINATA
OE 17-146

LUIS IZA

MZ (11)

LOCE (1)

OE 17-05

329-94 Metros

VICTORIA
GARCIA

OESTE

ESTE

TATIANA PAUTA y
RAMIRO PAUTA

SUR

CALLE ATAHUALPA.

1221

CALLE - PEDERNALES - BARRIO - S RADO CORAZÓN DE JESÚS

NORTE

MZ-11- LOTE 1
LUIS IZA

MZ-11- LOTE 2
VICTORIA GARCIA

MZ-11 - LOTE-3
MARCO SANTA FE

97-95 metros:
DE 17-16



OESTE

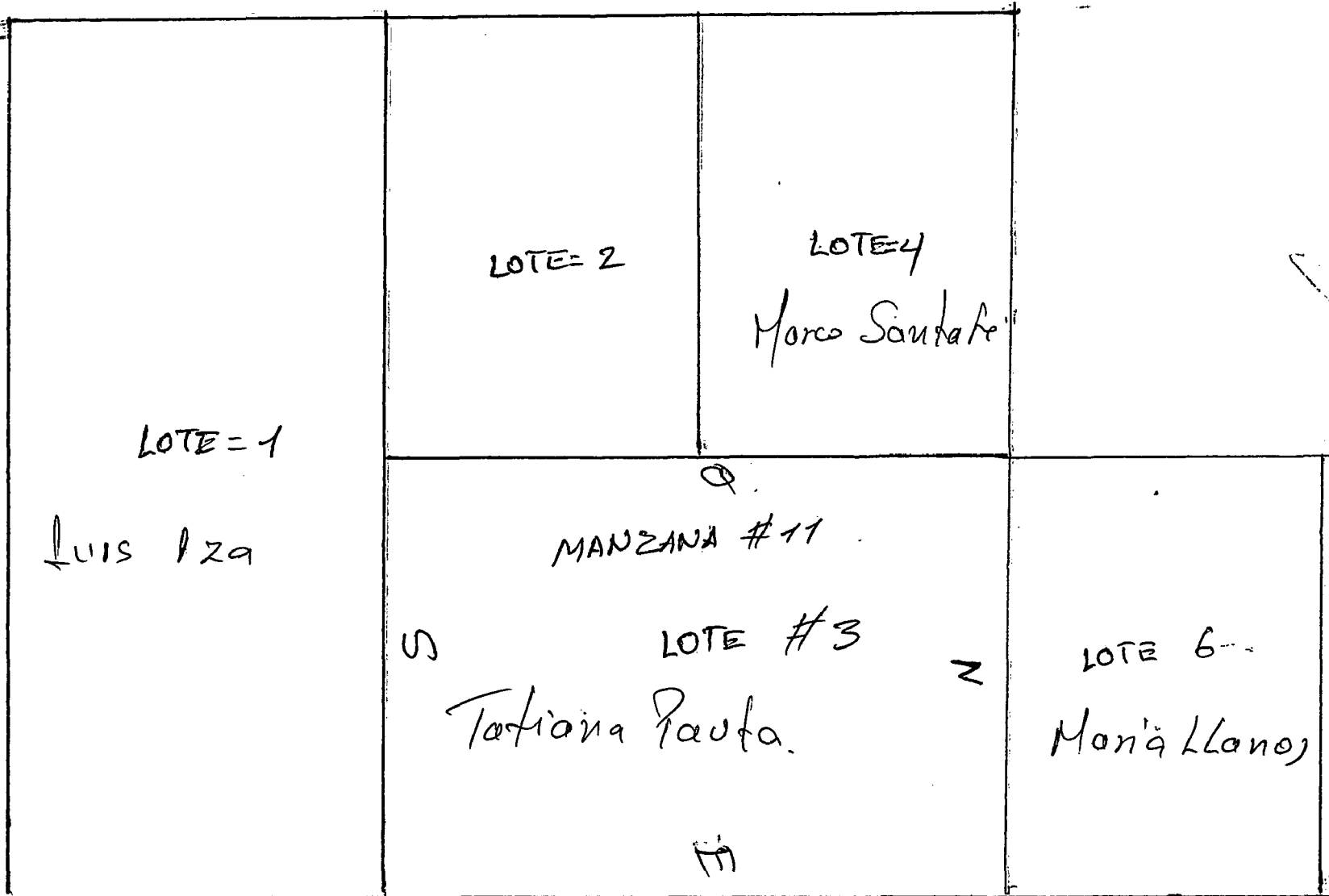
ESTE

MZ-11- LOTE
RAMIRO PAUTA

SUR

1222

Corazón.



CALLE ATAHUALPA (La discordia)

1223

Calle - Pebernales. Barrio - Ceraç de Feis

DESTE

MZ-11-207E-2

Victoria Garcia

SUR

MZ-11-207E-0 ⁴

Marco Antonio Santa Fé

114-27 metros

OE = 17 - 24

MZ-11-207E 4

Maria Isabel Pena

NORTE

MZ-11-207E

Ramiro Santa

ESTE

1224

Barrio Corazón de Jesús

Calle Pedernales

Jaobel Mera	Martha-Cuenca Lote 4 Manzana 11 OE 1743	Antonio ERAZO
Maria Llano		César Cortéz

Calle Atahualpa

BARRIO
CORAZON DE JESUS
1225

CALLE FEDERALS

~~Calle~~

MARTHA CUECA

E

F

N

R2 11
LUG 8
DE 17-62

ROSE
ERAZO

8

CESAR
CORTEZ

9

ROSE
FRANCO

10

MARCELO
SANTANA

11

S

SECTOR COPIÓN DE JESÚS

CALLE 5 PEDERNALES

	WENECAS	JOSE ERAZO	Hana Gantape.	CONSUELO	FRANCO RUIRES
	MARTHA	CESAR CORTES	JOSE FERNANDO DE 17-65 LOTE 10 HB 11	CALAPALDI	OSVALDO CASCOTA

CALLE 4

	PIZAS			MARCO BUTIERRES	CASA COMUNAL COPIÓN DE JESÚS
--	-------	--	--	--------------------	---------------------------------------

Calle Pedernales Mansana 11 Sector Corasos de Jesus

MZ 11

Lote N° 8
Familia
Eraso Pinebar

LOTE N° 11
Carlos Santa Fe

Lote N° 12
Consuelo Calapaqui

Lote N° 12
Jose
Farinanga

1228

S.

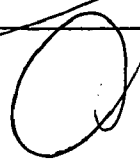
13

5056
KAPUANG

15

MARELO
SABTARE

1229



~~MINUTA~~
CALLE PEDORNALDES



CONSOLASION
CARRAJOU
K11
WTE 12
30

BARPIO CORAZON DE SEAS
~~TERRENAS~~
CALLE

OSWALDO
CUNSEOTA

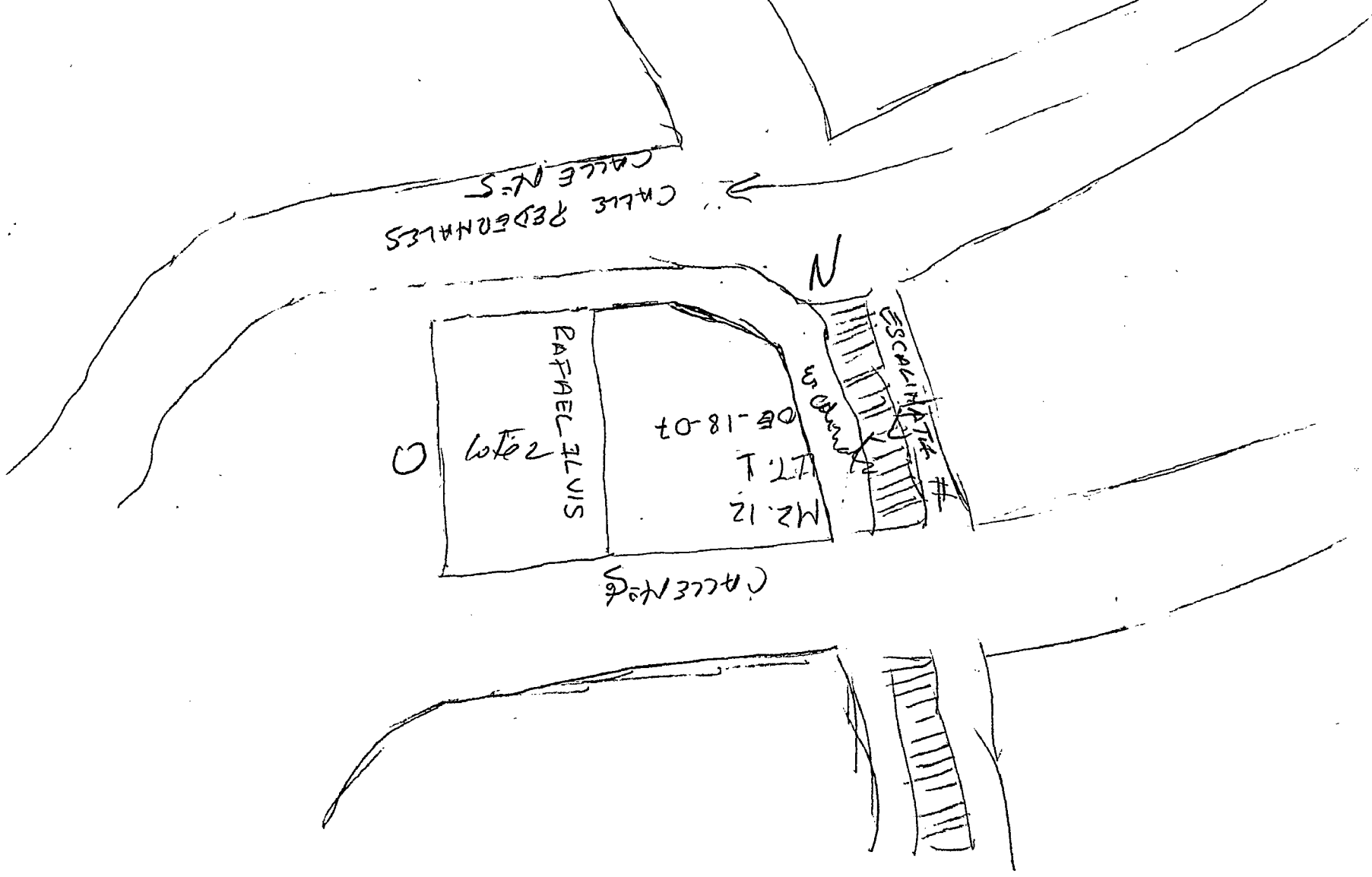
14

10

KARGARITA
ALUEAZ

11

17



[Signature]

ANGEL AGUIAR

1231

CALLE 5

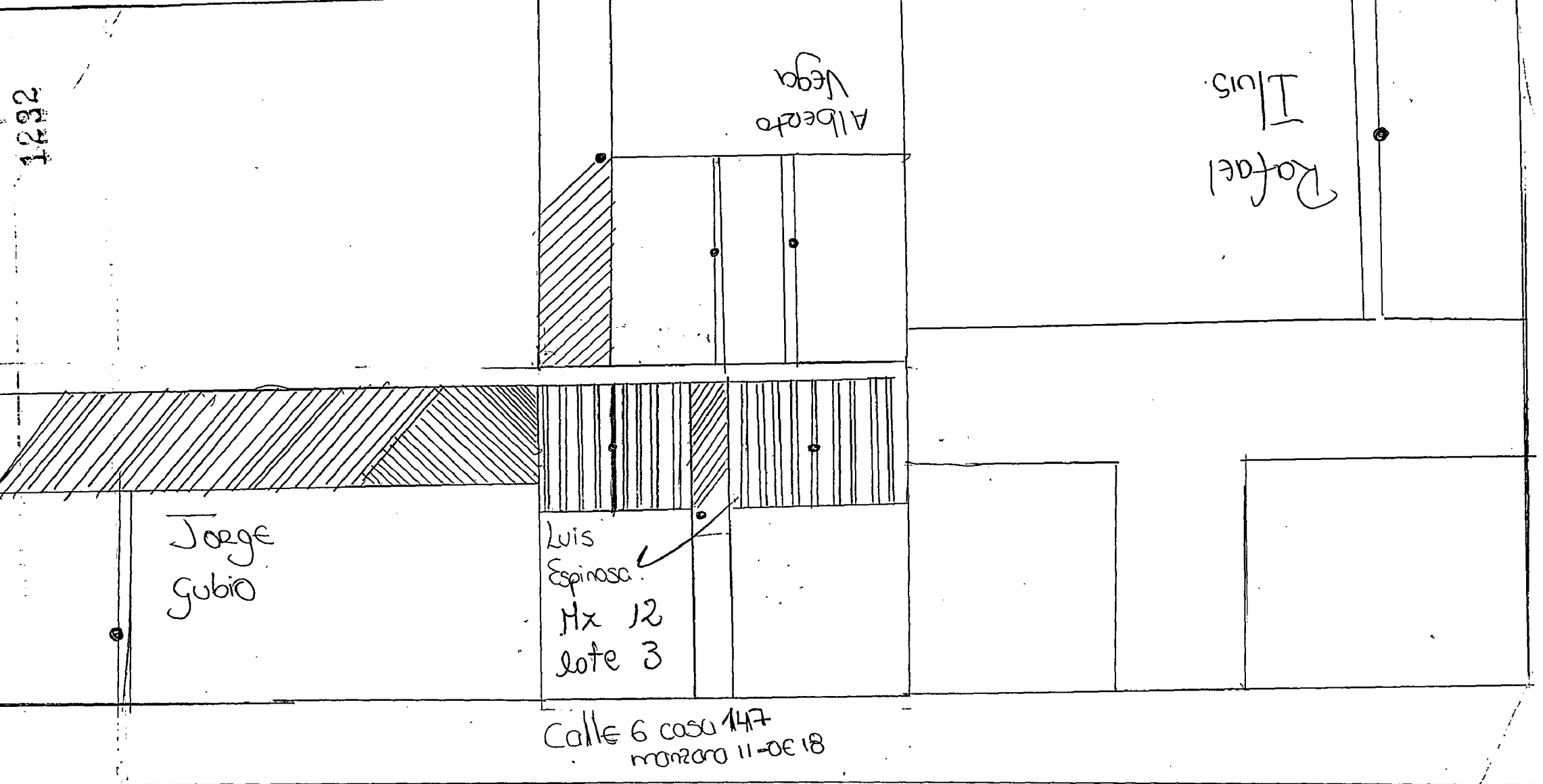
Barrio. COHAZON
de Jesus

MANZANA
TO
ALBER
BEGA
Nº-12

BOLIVAR
AGUALSA
CA 1
RAFAEL
LUIS
ESTINOSA
INDA
INDA
2
1

CALLE-6

1292



Jorge Gubio

Luis Espinosa
Mx 12
lote 3

Alberto Vega

Rafael
I Luis

Calle 6 casa 147
manzara 11-0E 18

Hand-drawn characters resembling 'U' and 'S'.

Two horizontal parallel lines.

Hand-drawn characters resembling 'U' and 'O'.

Corazón de Jesús.

Mz 12

lote 5

Calle # 06

NORTE

SANER

Alberto Vega

Jorge Gubio

Jenny Lopez

Luis Gubio

Lote

Lote

Sur

Calle # 05


Carlos Eduardo Chinguitangui

J00112715-6

NORTE

1293

LOTE 5



LOTE 4
DSS
ST

ESTE

LOTE 3

Cable SUR

CORDON DE JESUS

calle 6

Nely PAVON

Jose SAICO

calle 6

Beatriz GUBIO

Lot: 14
M2 = 12
CASA = 02 18-112
MHS =
PROPIETARIO
Henry Lopez

Jorge GUBIO

Carlos CHAGUILLANGUI

Paul GUBIO

calle 5 pedernales

1235

Corazón de Jesús

Jose Saico

Sergio Cuenca

Calle 6

Seny Lopez

lot = 8
Hz = 12
Casa = 02 18-50
Hfs =
Propietario = Beatriz Gato

alci var - Gubio

Paul Gubio =

Eduardo Chupillangu

Calle 5

Pedernales

Barrio Corazon de esús

Calle 5



comprado

Hilbon
Calderon

Luis
Gobio

H2 = 19

lotE = 10

casas - o.c.R. = 70

Mts = 10M

proprietario =

Carlos Gobio


Aido Arango

Rosa
Santa
Cruz

Zoila
Maldonado



Maldonado
Gobio



Calle 6



comprado

2831

N

calle pedernales

Mil for Calderon

Familia

TR

LOTE #

Mansana \$12

Gullios

Familia

S

Gullios

Familia

TR

Familia
Castillo

TR

SOILA MALDONADO

MANSAÑA, 12
LOPE, 12

Vicente Rene Israel Castillo Males
Isabel Maria clara Morales Espinoza.

telefono 097284132 - Numero de casa OE-1883

CALLE, PEDERNALES

Corazon.

A

T

A

N

i

9

L

T

A

E

C

O

S

E

GLADIS
CALDERON

SEÑOR:

SARANSIG CABEZAS LUIS ENRIQUE

SECTOR: CORAZON DE JEUS

MANZANA 20 LOTE 01

SEÑORA:

PAVON
RAMIRREZ
DELIA MARIA

LOTE 02

SEÑOR:

CARRILLO
LLAMBA
FAUSTO
ALFONSO

LOTE 03

ESCALINATA

SEÑOR:

SARANSIG CABEZAS LUIS ENRIQUE

SECTOR: CORAZON DE JEUS

MANZANA 20 LOTE 01

SEÑORA:

PAVON RAMIRREZ MARIA NELLY

LOTE 04

CALLE 6

SEÑORA:

PAVON RAMIREZ DELIA MARIA

SECTOR: CORAZON DE JEUS

MANZANA 20 LOTE 02

CALLE 7

ESCALINATA



SEÑORA:

PAVON RAMIREZ DELIA MARIA

SECTOR: CORAZON DE JEUS

MANZANA 20 LOTE 02

SEÑOR:

CARRILLO LLAMBA FAUSTO ALFONSO

LOTE 03

SEÑOR:

SARANSIG CABEZAS LUIS ANTONIO


LOTE 01



CALLE 8

Sr. Julio Tipan Sr. Alicia Morejón	MZ 28 LT. 3 Jhon Tamayo	Sr. Cesar Ponce
	Sr. Wilian Tamayo	

CALLE 7



1242

SECTOR CORAZON DE JESUZ

CALLE 7

ESCALINATA DE 18

PROPIETARIO
SR. SEICO

PROPIETARIO
SR SARANSI

LOTE 4
MANZANA 20
PROPIETARIA
MARIA NELLY
PABON RAMIREZ

CALLE 6

1243

SEÑOR:

GUALASAQUI PERUGACHI MANUEL MESIAS

SECTOR: CORAZON DE JEUS

MANZANA 20 LOTE 05

CALLE 7

SEÑOR:

CARRILLO LLAMBA FASUTO ALFONSO

LOTE 03

SEÑOR:

~~GUALASAQUI PERUGACHI MANUEL
MESIAS~~

SECTOR: CORAZON DE JEUS

MANZANA 20 LOTE 05

SEÑOR:

SAICO PILCOREMA JOSE IGNACIO

LOTE 06

SEÑORA:

PAVON RAMIREZ MARIA NELLY

LOTE 04

SEÑOR:

SAICO PILCOREMA JOSE IGNACIO

SECTOR: CORAZON DE JEUS

MANZANA 20 LOTE 06

CALLE 7

SEÑOR:
GUALASAQUI PERUGACHI MANUEL
MESIAS
LOTE 05


SEÑOR: *[Handwritten signature]*
SAICO PILCOREMA JOSE IGNACIO
SECTOR: CORAZON DE JEUS *[Handwritten mark]*
MANZANA 20 LOTE 06 *[Handwritten mark]*

SEÑORA:
VEGA NAVARRO MARIA ROSARIO
LOTE 07

CALLE 6

1246

Emilio Cachoango

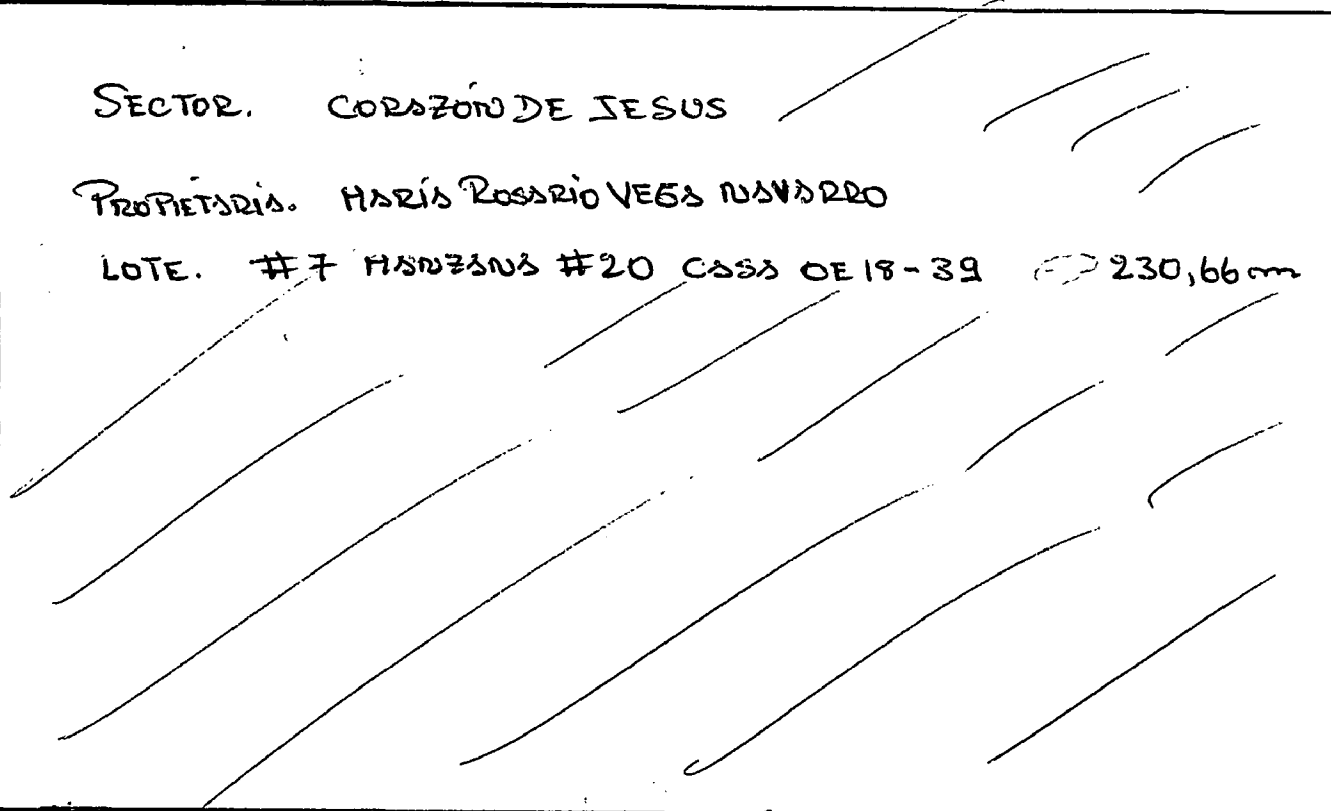


CALLE # 7

SECTOR. CORAZON DE JESUS

PROPIETARIO. MARIA ROSARIO VEGA USVARDO

LOTE. # 7 HORIZONS # 20 CASS OE 18-39 230,66m



Sra. MARIA NACIMBA

Sra. DELIA QUIRIDUNBAI

Sr. JOSE SEIKO

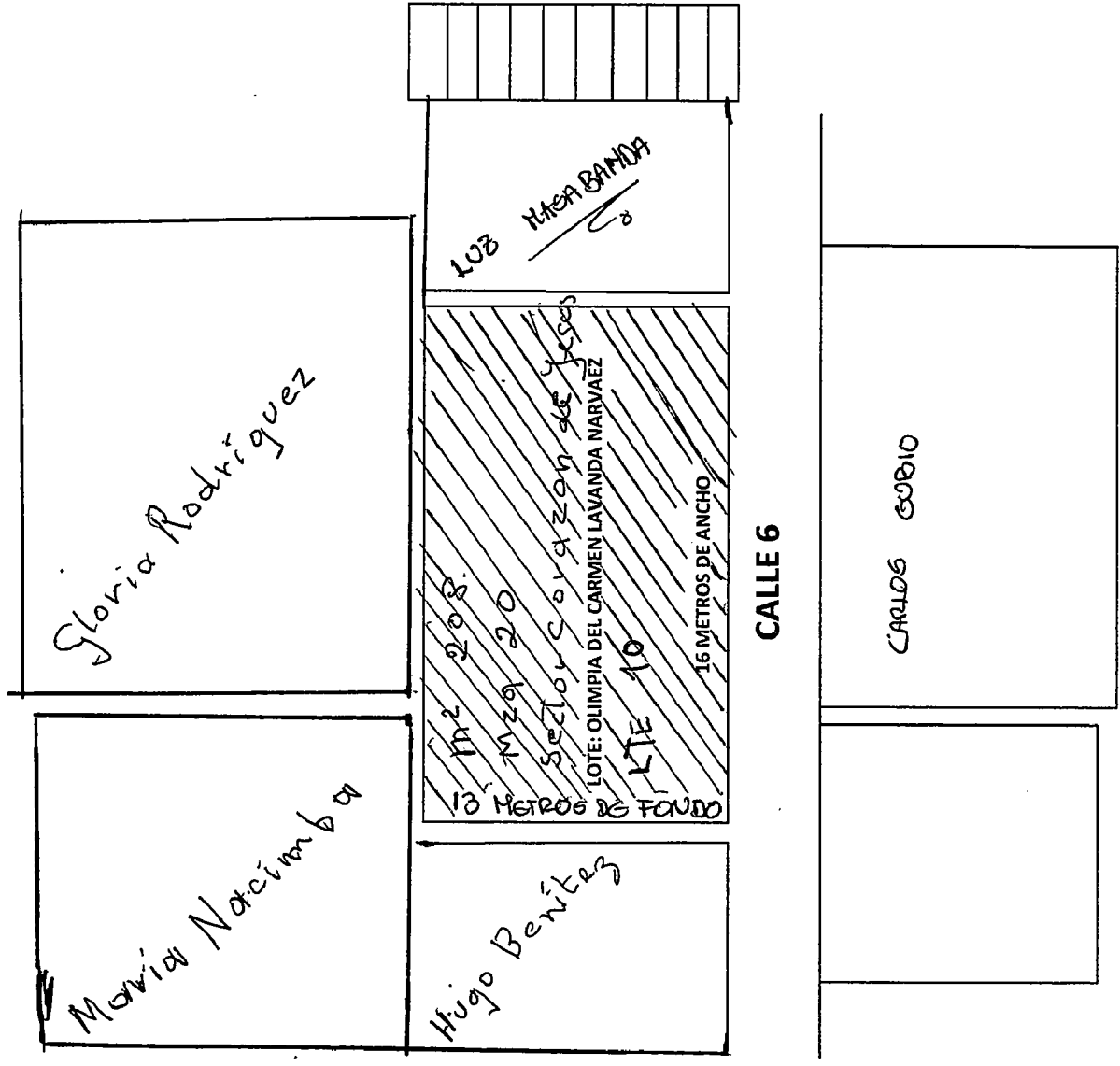


CALLE # 6

Corozal

Sr. LUIS LOPEZ

CORAZON DE JESUS.



SEÑORA:

PANTOJA NACIMBA ADRIANA JACQUELINE

SECTOR: CORAZON DE JEUS

MANZANA 20 LOTE 08

CALLE 7

SEÑORA:

VEGA NAVARRO MARIA ROSARIO

LOTE 07

SEÑORA:

PANTOJA NACIMBA ADRIANA
JACQUELINE

SECTOR: CORAZON DE JEUS

MANZANA 20 LOTE 08

SEÑOR:

RODRIGUEZ YANEÑ GLORIA MARIA DE
LOURDES

LOTE 11

SEÑORA:

LAVANDA NARVAEZ OLIMPIA DEL
CARMEN

LOTE 10

1249

SEÑORA:

RODRIGUEZ YANEZ GLORIA MARIA DE LOURDES

SECTOR: CORAZON DE JEUS

MANZANA 20 LOTE 11

CALLE 7

SEÑORA:

PANTOJA NACIMBA ADRIANA
JACQUELINE

LOTE 08

SEÑORA:

RODRIGUEZ YANEZ GLORIA MARIA DE
LOURDES

SECTOR: CORAZON DE JEUS

MANZANA 20 LOTE 11

SEÑOR:

VEGA HERRERA KLEVER ANTONIO

LOTE 12

SEÑORA:

LAVANDA NARVAEZ OLIMPIA DEL
CARMEN

LOTE 10

1250

SEÑORA:

VEGA HERRERA KLEVER ANTONIO

SECTOR: CORAZON DE JEUS

MANZANA 20 LOTE 12

CALLE 7

SEÑORA:

RODRIGUEZ YANEZ GLORIA MARIA DE
LOURDES

LOTE 11

SEÑOR:

VEGA HERRERA KLEVER ANTONIO

SECTOR: CORAZON DE JEUS

MANZANA 20 LOTE 12

ESCALINATA

SEÑORA:

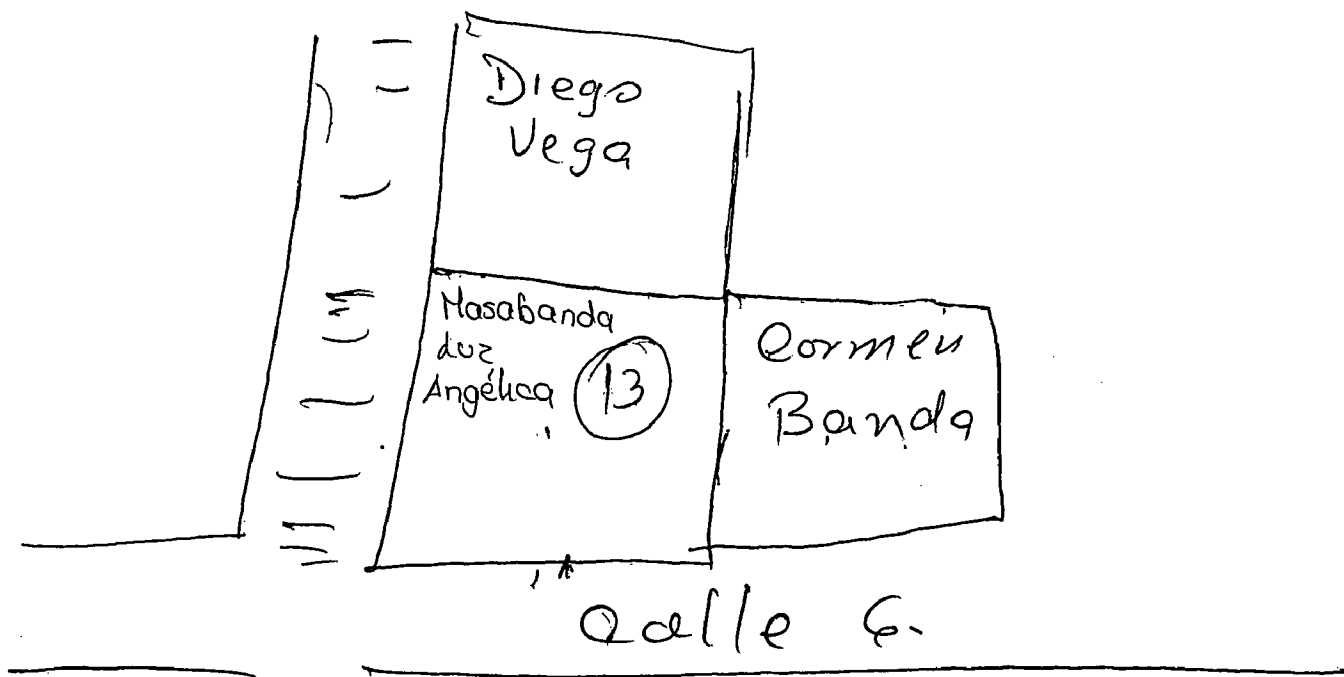
MASABANDA LUZ ANGELICA

LOTE 13

1251

Corazón de Jesús

Mz. 20
L. 13



M/2:KD
C. 20
Corozal

CALLE 8 MANUELITA ESPEJO

SR. JUAN
FERNANDEZ

LOTE NO 18

SR. ANGEL
DANILA

LOTE NO 20

SRA. MARIA
CAYATAXI

LOTE NO 22

SRA. MARIA
LARA

LOTE NO 19

SR. AMILCAR
SILLO

LOTE NO 21

CALLE 7 BENITO JUAREZ

Oeste

Maria Dolores Cacuango Pital.

Lote 1

Carlos Emilia Quilca
Fernandez

Angel Ordonez

SUR

Norte

Calle 6.

Este

1253 Sector Carazon de Jesus

M. Z 21

Sector Corazon de Jesus

Calle 7

MZ 21

Calle 7 Benito Juarez

Oeste

lote 2

Maria Dolores

Cacuango Pijal.

Eseulinata
Cuero y caicedo

SUR

Jese Porfiria

Marcatoma
chuquimarca

Note

Carlos Emilio

Este

Quilca Fernandez

Sector Corazon de Jesús

Manzana 24

calle 7

Jose Cuasco ~~ta~~

Jose Marcatorna

Lote 3

Julia Chiquimarca

Carlos Guileca

Ordoñez

calle 6

Sector Coragon de Jesus

Calle 7

MZ 21

Calle 7 Benito Juarez

Oeste

lote 3

José Porfirio

Marcatoma chuquimarca

Holger Camacho

Ramos

Maria Dolores
Cacuango Pijal.

SUR

Norte

Angel. Ordoñez
Escobar

ESTE

Sector cava zinda

Sanjés

Hanzana

24

calle 7

Jose Marcotoma

Julia Chuguinamarca

olger camacho

Lote 4

Angel Ordoñez

Belina
Gualacata

carlos Guilara

calle 6

3000000000

1257

Sector Coragon de Jesus

Calle 7

MZ 21

Calle 7 Benito Juarez

Oeste

Lote 4

Maria Julia
Chuquimarca Morocho

JULIA chuquimarca
Morocho

Jose Porfirio
Marcatoma
Chuquimarca

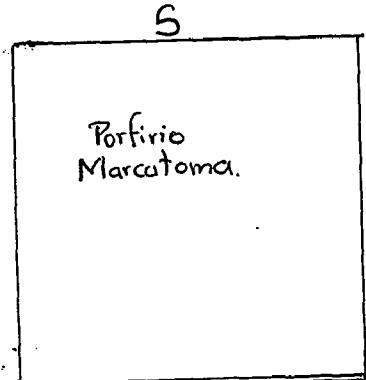
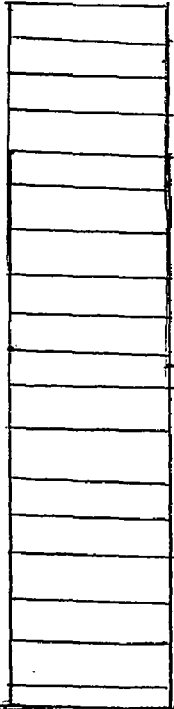
SUR

NORTE

Maria Celina
Gualacata Anrango

Este

1250



Porfirio
Marcatoma.

E

O

Carlos
Quilca

Angelito Ordóñez
Lote 5
Manzana 21

Celina
Gualataca

N.

Calle 6

SECTOR CORAZÓN DE JESUS.

Oeste

Jose Porfirio Marcatoma
Chiquimarca

lote. 5.

Carlos Emilio
Quilca Fernandez

Angel Ordonez
Escobar.

Maria
Celina Guatacat
Anraungo

SUR

Norte

Calle 6.

Este

Sector Carazon de Jesus

1260

M. Z 21

Oeste

Holger camacho

Lote #6

Angel Ordóñez
Escobar

Sur

Maria Celina
Gualacata Anrango

Lus Maria
Solarte NoBoa

Norte

Calle 6.

Este

Sector Carazon de Jesus

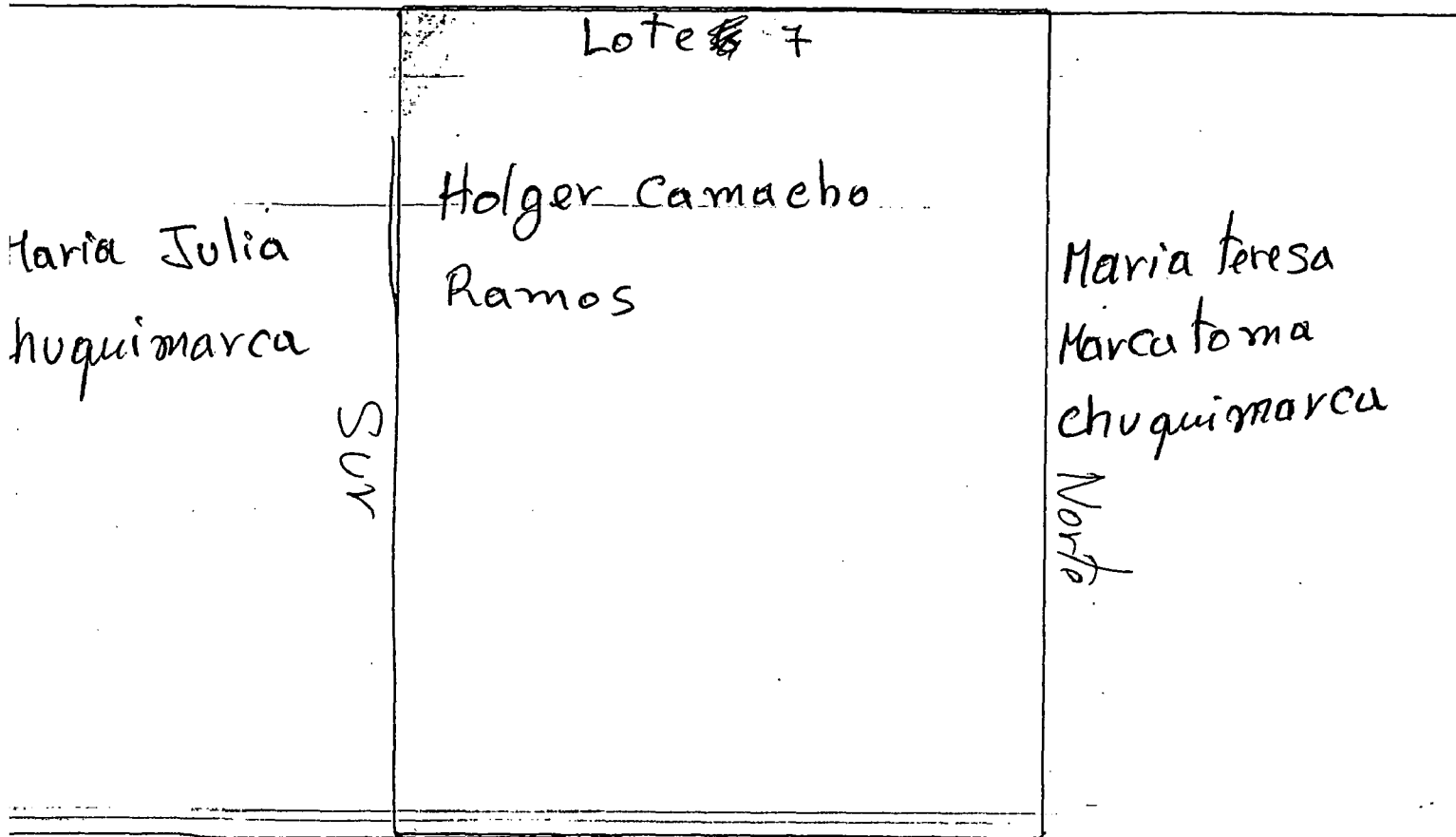
1981

M.Z 21

Sector Corazon de Jesus
Calle 7 MZ 21

Calle 7 Benito Juarez

Este



Maria celina
Gualacata Anrango

Este

Calle 7 Venito Juarez

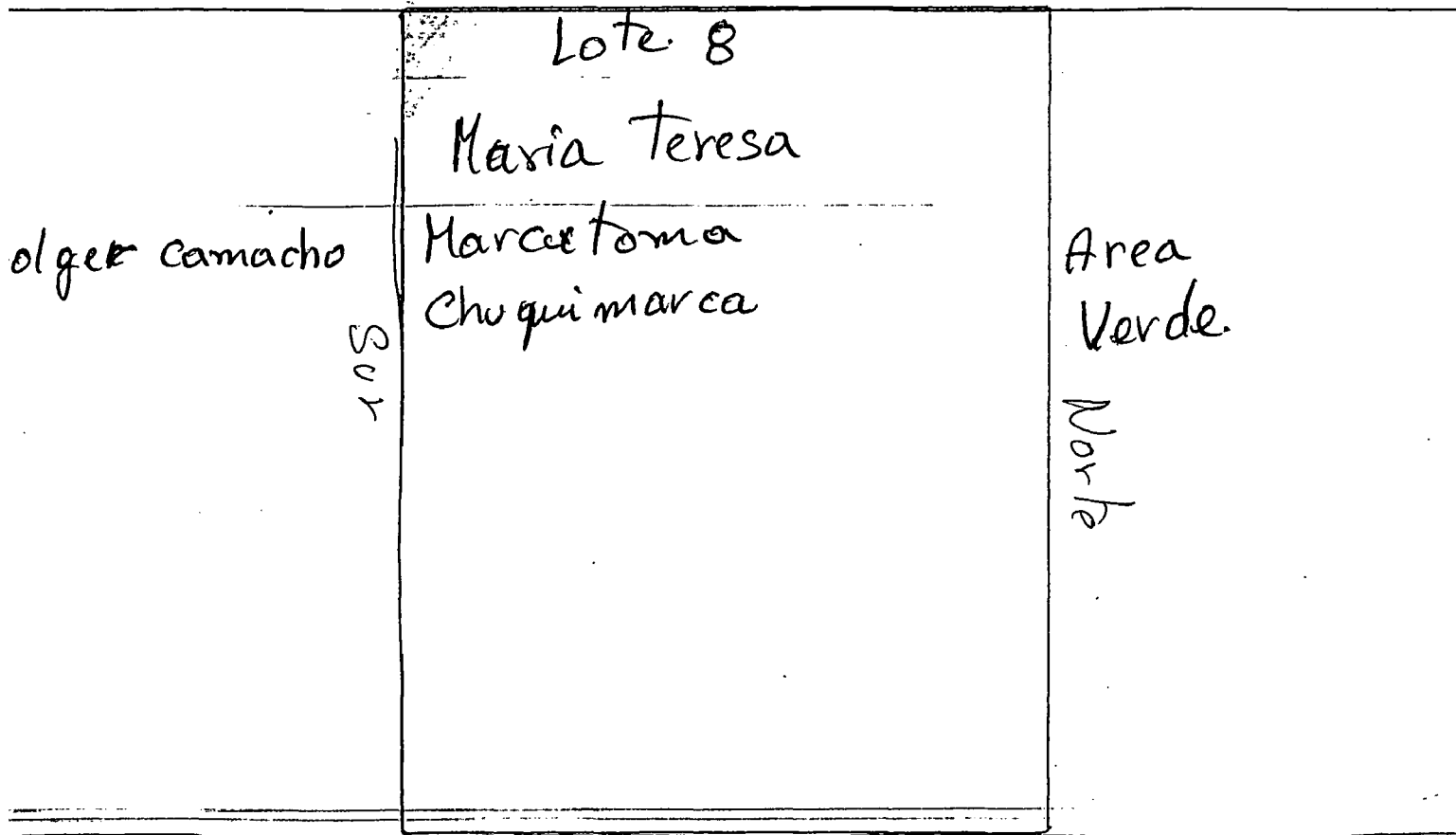
Camacho aljer Virgilio Romos M 21-7	Maria Tereza Marcatoma chugim arca Manzana 21-8	Espacio Verde
	Celina Gualacata M 21-6	

Calle 6

Mz. 21-
L-8.

Sector Corazon de Jesus
Calle 7. MZ 21

Calle 7 Benito Juarez
Oeste

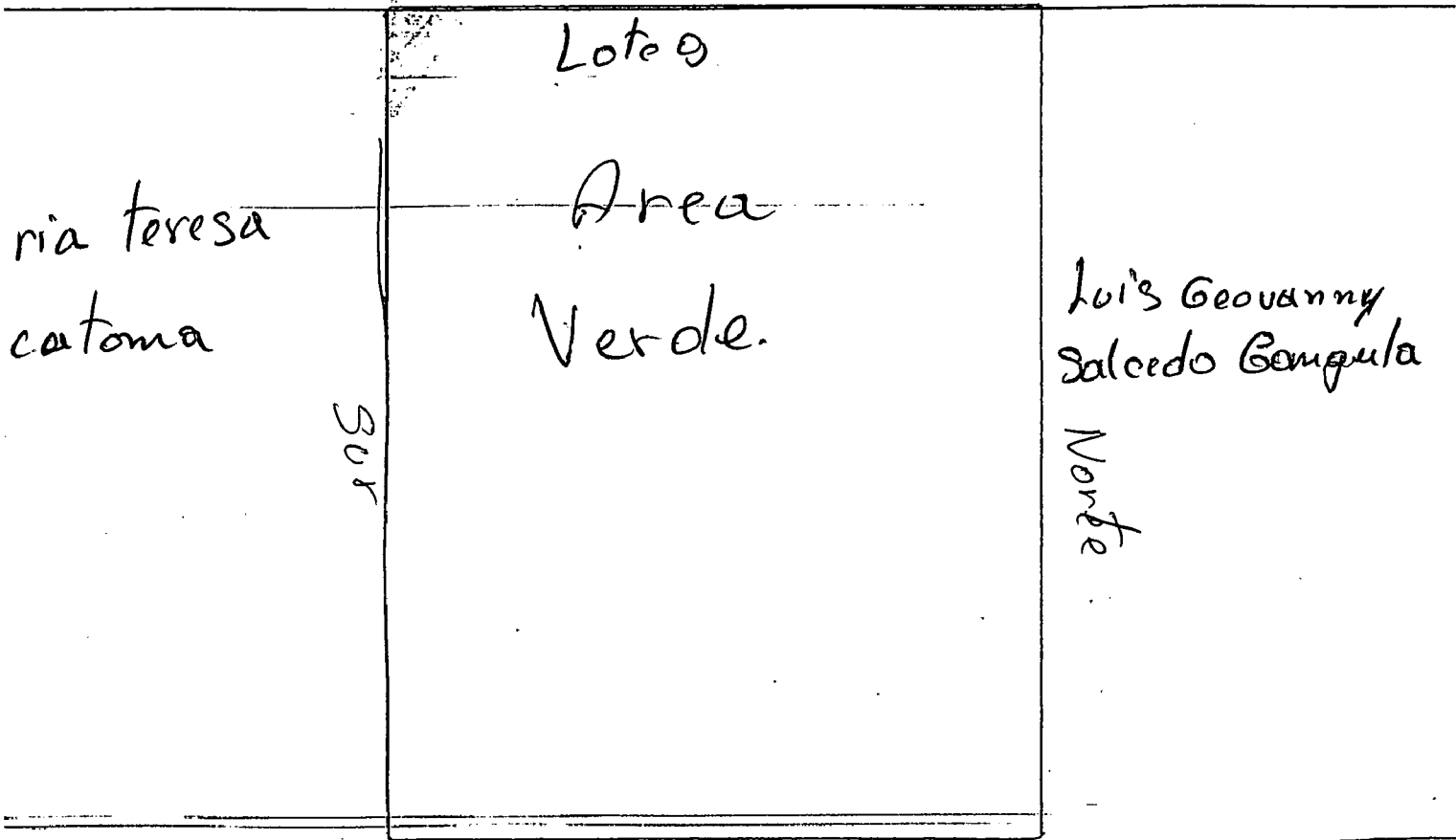


Maria Celina
Gualacata Amrango
Este

Sector Corazon de Jesus
Calle 7 MZ 21

Calle 7 Benito Juarez

Oeste



ria teresa
catoma

Lote 9

Area
Verde.

Sur

Luis Geovanny
Salcedo Góngola

Norte

Luis Maria
Solarte NoBoa

Este

Sector Corazon de Jesus

Calle 7

MZ 21

Calle 7 Benito Juarez

Oeste

Lote 10

Area Verde

Luis Geovanny Salcedo Gangula

Hector Palivio Agila Romero

Sur

Norte

Los Maria Solarte NoBoa

Este

Oeste

area verde.

Lote 11

Maria Celina
Gualacata Anrango

Lus Maria Solarte NoBoa

Maria Gualsaqui

Sur

Norte

Calle 6.

Este

Sector Carazon de Jesus

1267

M.Z 21

Oeste

Luis Geovanny Salgado
Gangula

lote. 12-

Luis Maria
Solar te NoBoa

Maria Francisca
Gualzaqui

Mariana de
Jesus Lita

SUR

NOITE

Calle 6.

Este

Sector Carazon de Jesus

8921

M. Z 21

AGILA ROMERO Hector Polivio
N=14

GUALSAGUI FRANCISCO María - N=12

MZ 21

Mfe 13

Mariana De Jesús Lita

BARRIO
CORAZÓN DE JESÚS

QUINGALONBO NESTO Luis ALFREDO - N=15

CALLE 6'

Oeste

Hector Polivio Agila Romero

Lote 13

Maria Gualgaqui

Mariana de Jesus Lita

Sur

Luis Alfredo
Quingalombo Nieto

Norte

Calle 6.

Este

Sector Carazon de Jesus

M.Z 21

1270

Sector Corazon de Jesus
Calle 7 MZ 21

Calle 7 Benito Juarez

Oeste

Lote 14

Hector Polivio

Agila Romero

Luis Alfredo
Quirigalombomero

Norte

Luis Geovanny
Salcedo Ganguela

Sur

Mariana de Jesus Lita

Este

Sector Corazon de Jesus
Calle 7 MZ. 21

Calle 7 Benito Juarez

Oeste

Lote 15

Hector Polivia
Agila Romero

Sur

Luis Alfredo
Quingalombo Nieto


Adalberto
Aincelmo
Cangula Meneses

Norte

Calle 6 Este

Sector Coragon de Jesus
Calle 7 MZ 21

Calle 7 Benito Juarez
Oeste



Sector Corazon de Jesus

Calle 7

MZ 21

Calle 7

Benito Juarez

Oeste

Lote 17

Over Vicente

Elizalde Calderon

Adalberto Anselmo
Manguila Mendez

Sur

Maria Margarita
Taco Stulca

Norte

Pilataxi Pacho Rosa

Este

Barrío Páramo de Jesús

calle 6

Rosa Pilataxi Pacheco

H2 21 lote 18,

0217 - 89

H2 15 lote

calle 7

enselmo gonzalez

SUR

calle 6

carlos Folleco H2 16

calle 6
caribe alfredo H2 14

1275

OR

OR

Oeste

Adalberto Ancelmo Ganguela
Hernandez

Lote 18

Pilar taxi Pacheco Rosa

Carlos Idelfonso
Folbeo Villalba

Luis Alfredo
Quingalombo Nieto

Sur

Norte

Este

Calle 6.

Sector Carazon de Jesus

M.Z 21

9471

Oeste

Maria Margarita Taca Sholca

Lote 19

Carlos Idelfonso
Folleca Villalba

Blanca Liliana
Chicaiza ehulca

Sur

Norte

Calle 6.

Este

Sector Carazon de Jesus

1277

M.Z 21

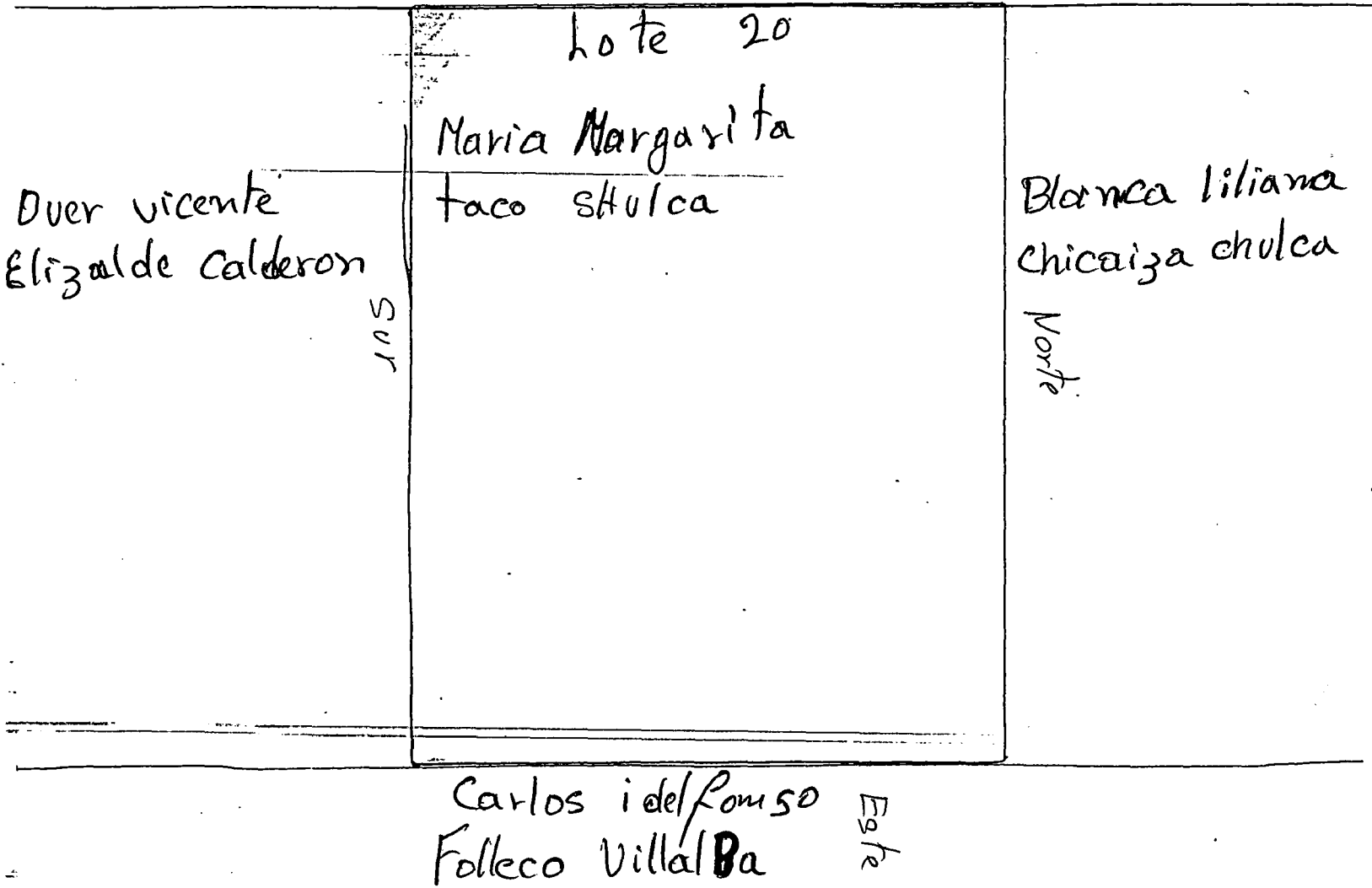
Sector Corazon de Jesus

Calle 7

MZ 21

Calle 7 Benito Juarez

oeste



CORASON de JESUS

CALLE No 5

CALLE No 6

ENRIQUE SARRANSI

CARLOS FOLLECO

MONZANO 20 DELLO PABON

MONZANO 21 LOTE 24

PABLO ASTUBELLO

CALLE No 7

DON ALMICOA

CALLE No 8

1279

Sector Corazon de Jesus

Calle 7 MZ 21

Calle 7 Benito Juarez

Oeste

lote 21

Mania Margarita
taco shulca

SUR

Blanca liliانا
Chicaiza chulca

escalinata
Corazon de Jesus
Norte

Calle 6 Este

Arturo Pilatagsi

Natividad Pomasqui

María Ines Caisa Sangucho
Manzana 22. lote 1

calle 6 Ayucuccho

Escalinata 1

STODOLIS
Luis Pinytzis

	CAPTE 7				
	<p>CRS</p> <p>NGTIVIRO</p> <p>POMZSADI COMZGONZO</p> <p>HZ 22</p>	<p>CRS</p> <p>RETURO</p> <p>PITYSIC</p> <p>HZ. 22</p>	<p>CRS</p> <p>CRVEN HZ</p> <p>CRS</p> <p>HZ 22</p>	<p>CRS</p> <p>CRS</p> <p>CRS</p> <p>HZ 22</p>	
<p>CRS</p> <p>HZ 22</p>	<p>CRS</p> <p>HZ 22</p>	<p>CRS</p> <p>CRS</p> <p>HZ. 22</p>	<p>CRS</p> <p>CRS</p> <p>HZ 22</p>	<p>CRS</p> <p>CRS</p> <p>CRS</p> <p>HZ 22</p>	
	CAPTE 6			<p>CRS</p> <p>CRS</p> <p>CRS</p> <p>HZ 22</p>	<p>CRS</p> <p>CRS</p> <p>CRS</p> <p>HZ 22</p>

LUIS - PILA TASIS

Coro 204

Sra. César - Casas

CI-080145846-4

Charco - Gray

Maria - Carmen

Sra.

LA 5A - N.º 02-16-116

Lote - N.º 5

M2 - 22

Sra. Patricia - Tomasqui

CALLE No 7

ATUCUCHO

Sector - Corazon de Jesús

~~XXXX~~

Calle: 7 Venilo Ju... Sector Corazon - Jesus

Maria Carmen
Charco Curay

Besar Casa
yugsi

MZ. 22

Lote 6.

263 m2.



Garmen Natividad
Murillo Olalla

Luis Abelardo
Pilatasig Chalviza

Maria Leticia Belermina
Carcelen Padilla

1284

Calle. 6 allacusho

Calle 7 - Benito Juárez Barrio Sagrado Corazón de Jesús

M2-22-LOTE 6

CÉSAR CASAS

OESTE

~~M2-22-LOTE 7~~

~~NORTE~~

~~CARMEN MURILLO~~

~~OE-16-132~~

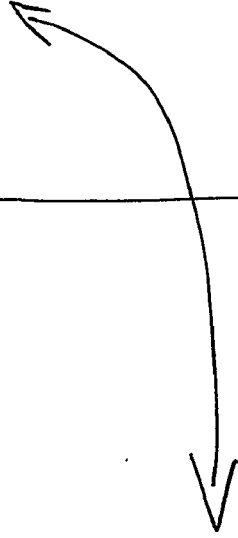
~~148.84 METROS~~

M2-22-LOTE 8

EDMUNDO PASILLA

● ESTE

ESTHELA PASILLA CARCELÉN

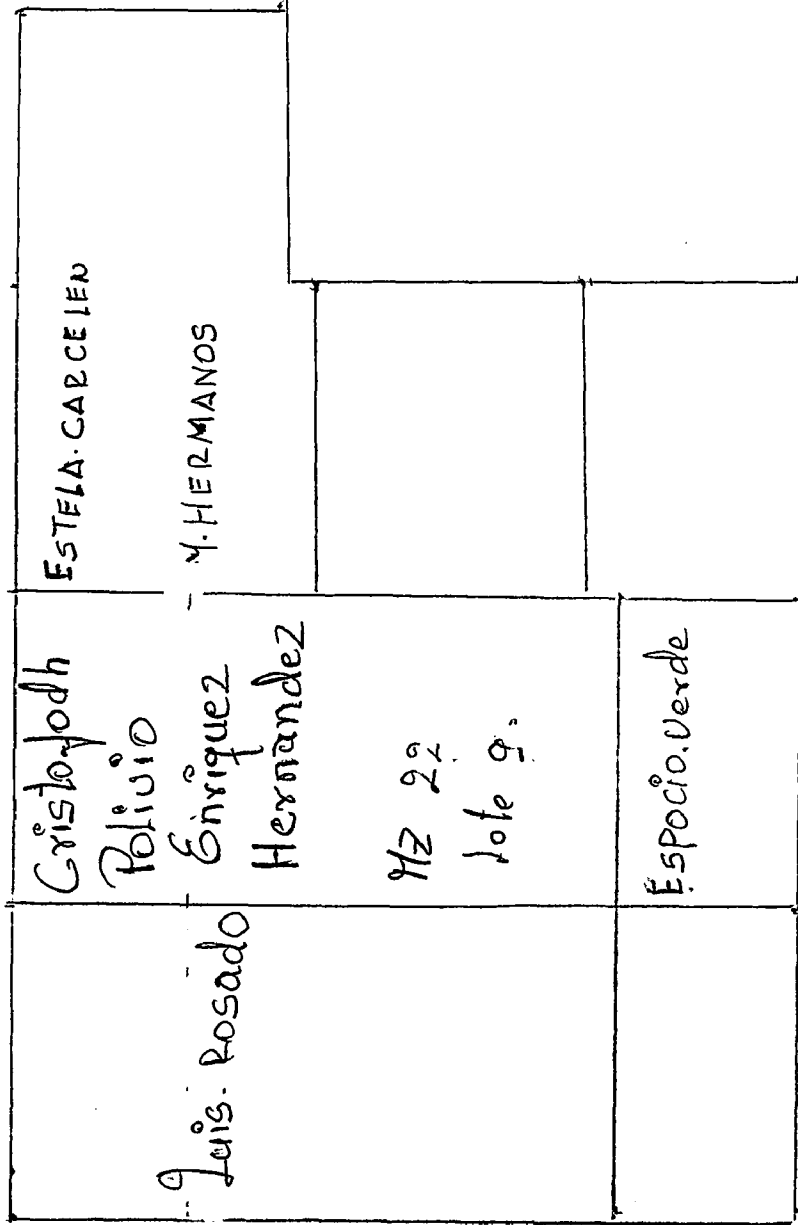


SUA

ORTE

Cayon de Jari

Calle 6.



Occidente

ORIENTE

Calle 7.

SNR

CRO 15 FAMILIA ROSADO BUSTAMANTE

Barrio: Gorgon de Jesús
Sector: Atacacho

Calle 7

SUR

Familia: Grendo
Telef: 0846 74669

Oeste:
Familia Enriquez
Telef: 3410.829

Familia Rosado Bustamante
Calle: 6 Marguena 22 ✓
De 16-175 lote 121
Terreno: 242 metros

Norte: Familia
Ortega Jurado
Telef: 3410.823

Calle 6 Ayucocho

Escalafón B3

LUIS ALBERTO LITA

LOTE 14

HANZANA 22

S T 3413281



SECTOR CORAZÓN DE JESÚS

LOTE

13

HANZANA 22

Sy

LUIS ORMAZA

De 16-191

T 3411708




LUIS ROSADO

LOTE 12

HANZANA 22

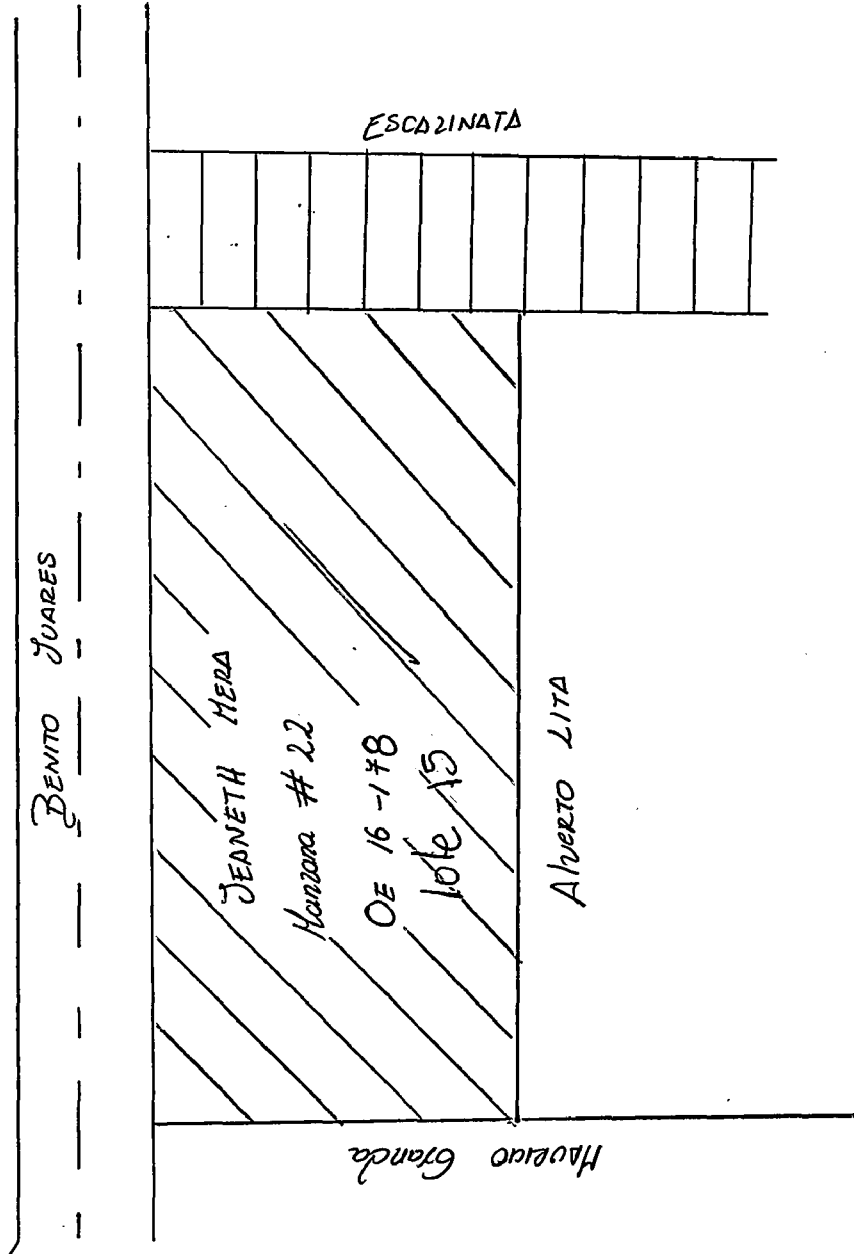
T 3410828

← 0 GRADAS



N

calle 6



1290

Gradas 19.

Wilo Revelo

Horzono 23.

dotos 1

Sr. Luis Alba.

CALLE 6

Dorquin Toño Coro

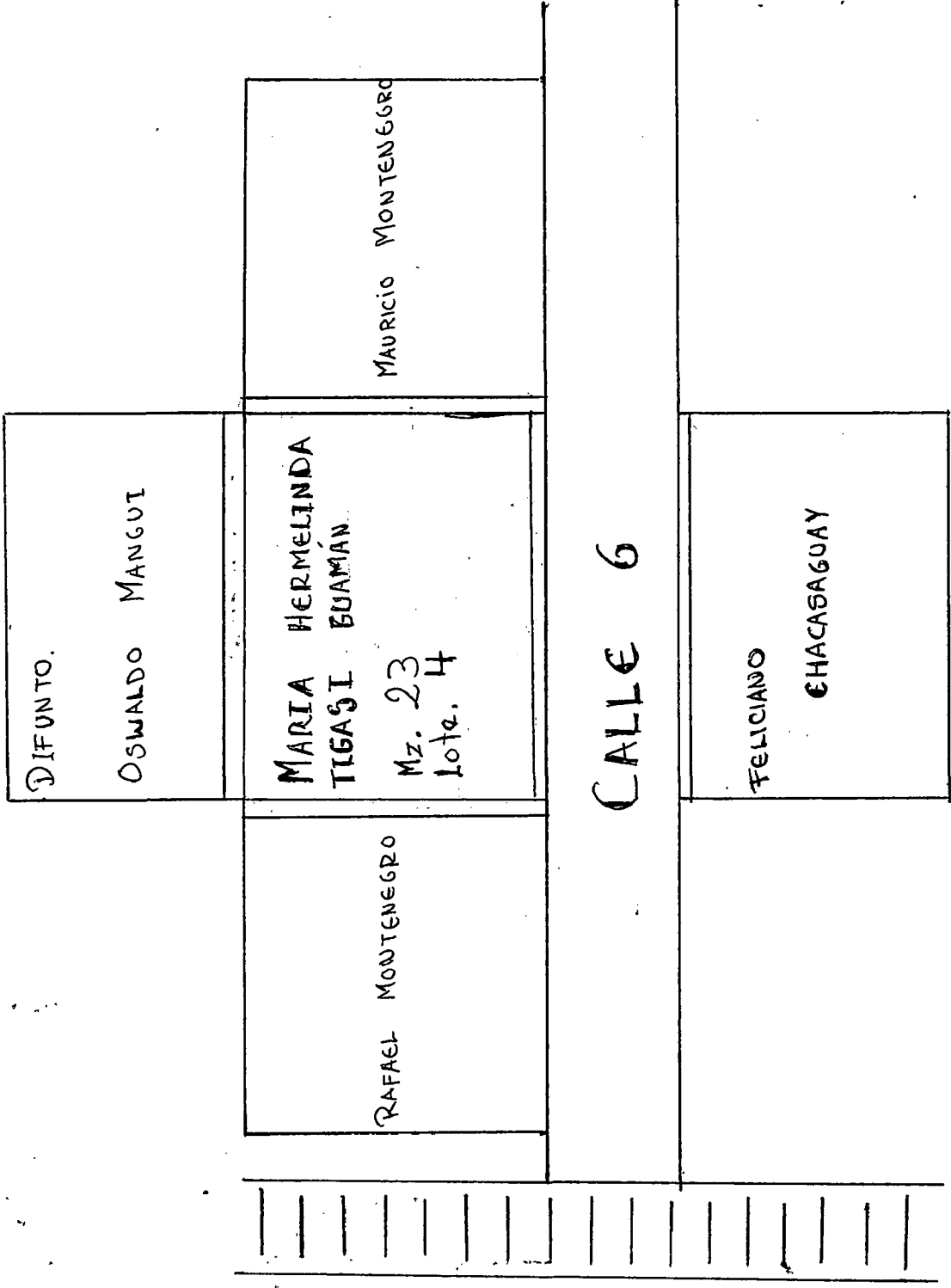
CALLE 7

CASA N 58-297
LOTE 2
MAZ: 23.

OSWALDO
MANGUI

CALLE
19

FML.
GUERRERO
RUBI



DIFUNTO.

OSWALDO MANGUI

MARIA HERMELINDA
TIGASI BUAMAN

Mz. 23
Lote. 4

RAFAEL MONTENEGRO

MAURICIO MONTENEGRO

CALLE 6

FELICIANO

CHACABAGUAY

1293

San Francisco
Noequin

Jose Yagante

18. 23

17. 5

Manrico Maniset

Gummo Hanna

Call 6

San.

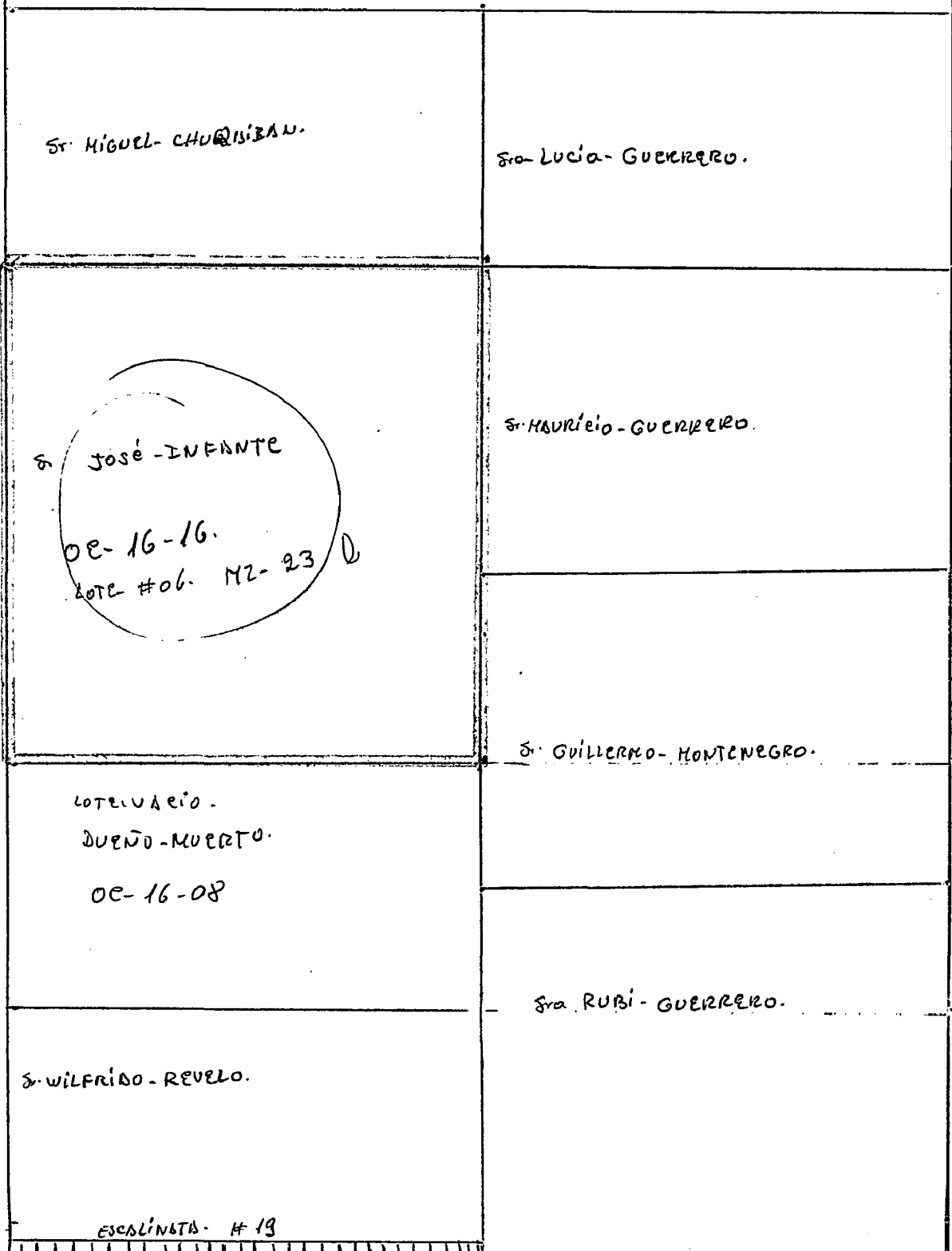
Carlos P. Katsig

089200995.

[Signature]
170563466-3.

SECTOR - CORAZÓN - DE - JESÚS.

CALLE - # 7



Sr. MIGUEL - CHURIBAN.

Sra. LUCÍA - GUERRERO.

Sr. JOSÉ - INFANTE

OC-16-16.
LOTE #06. MZ-23

Sr. MAURICIO - GUERRERO.

Sr. GUILLERMO - MONTENEGRO.

LOTEVARIO -
DUEÑO - MUERTO.
OC-16-08

Sra. RUBÍ - GUERRERO.

Sr. WILFRIDO - REVELO.

ESCALINATA - # 19

CALLE - # 7

Sr.

Mauricio Guerrero

Miguel Chupison

Manzana: 23

Francisco Zosca

lotes - 9

St Manuel Sanchez

Carlos Pilatasig

ca 112 - 6

Calle 7 Manzana 23
Benito Juarez

Dalia Germania
Frujillo Ortiz

Nieves Chango Toapanta
Lote 10

Liliana Josefina
Tituama Beines.

Carlos Antonio
Pilatario Chalusa

Calle 6 Ayacucho

1297

CALLE: 7

ESTELA Machay

NIEVES

Manuel Sanchez

Liliana Josefina
Tituana Leines

Antonio Machay

Manzana - 23 ^{lote} 11

CALLE: 6

Calle: 7

E. Rosa Machoy.

Liliana Tituaña

Jorge Jami

Jose' Antonio Machay Quisaguano

Manzana: 23 LOTE: 12

Calle: 6

CALLE 7

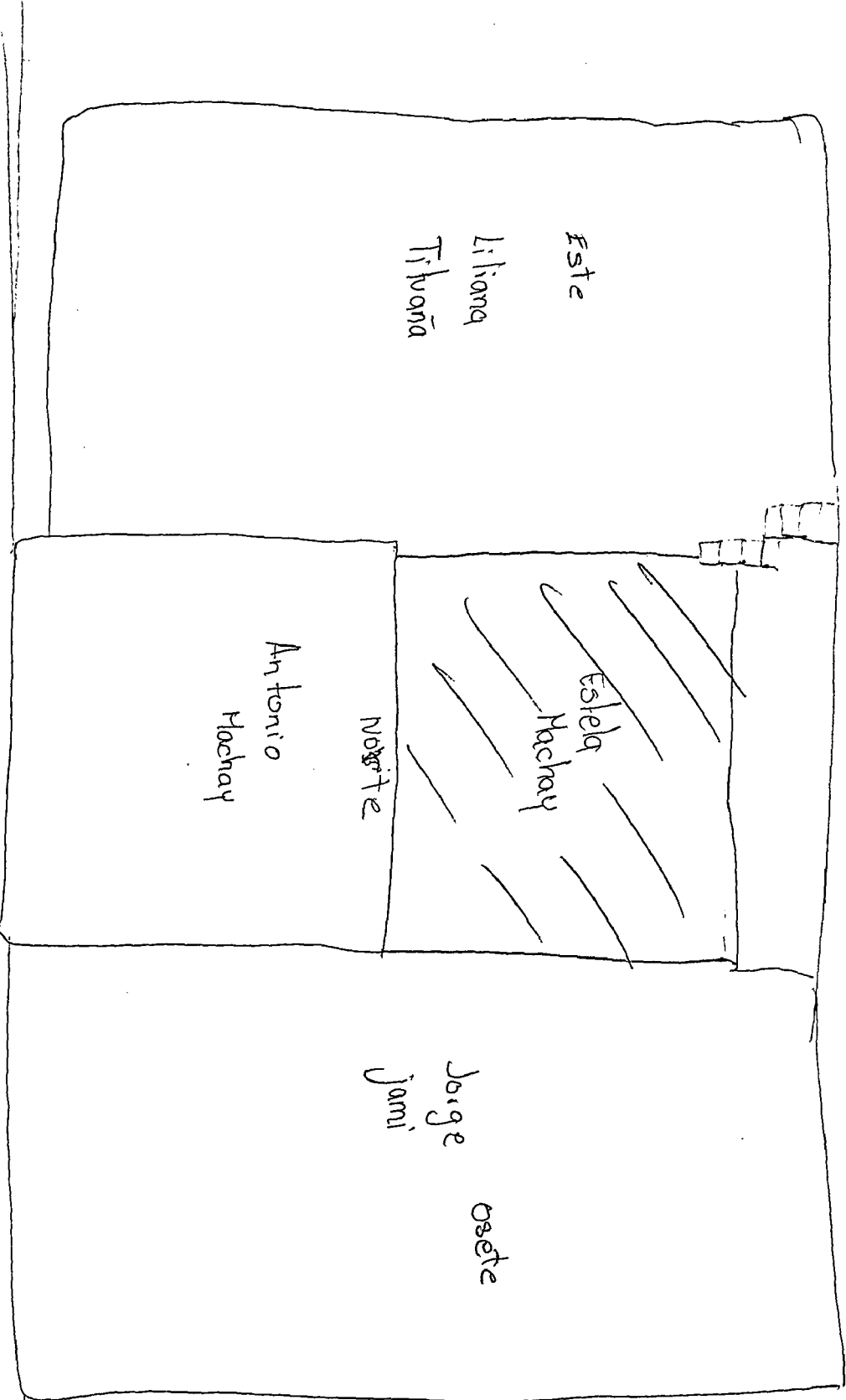
SUR

Croquis Rosa Estela Machay

Corazon de Jesus

H223

L. 13



Calle 7 Manzana 23
Benito Juarez.

Rosa Estela
Machay Dejaz

lote 14.

Jorge Jami Tomato

C. 050096245-1

Segundo Gonzalez
Bunco Chicaiza

Jose Antonio
Machay Quisaguan

Calle 6 Ayacucho

CALLE
BENITO JUARES

Corazon de Jesus

MANZANA 23

SEGUNDO BUENOS

LOTE 15

JORGE JIMENEZ

ESCALINATA B1

CALLE
AYACUCHO