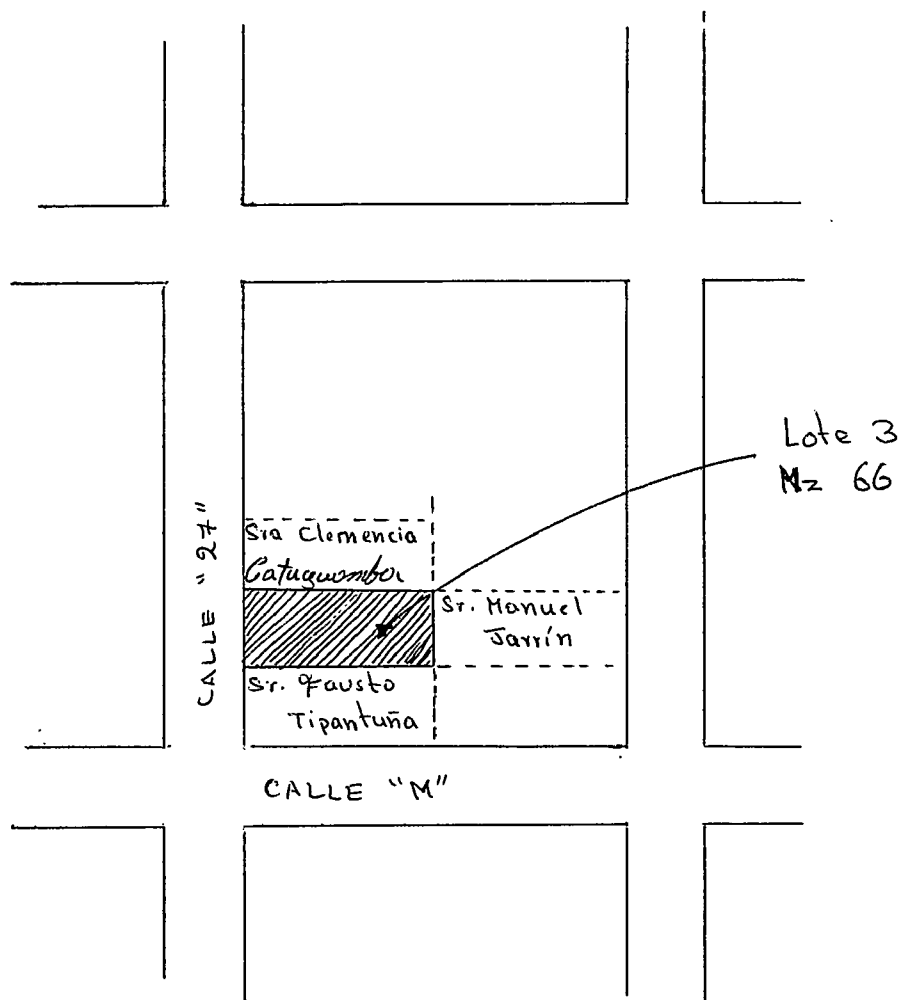


VIVIENDA Sr. VICENTE JARRIN

Lote 3

Mz. 66



N

CALLE 25

CALLE 26

CALLE 27

CALLE

TIENDA

TIENDA

N: 58-210
MANUEL
JARDIN
CASA 2 P.
CON ENTRADA
PUERTA NEGRA

Mz. 66
lote 4.

835

S

Baltazar Cashug Pawcar
060081527-8

CALLE MORIS DUKALISDORA

HZ 66

| | |
|---|---------------------|
| | |
| | |
| | |
| | |
| | |
| | |
| Mariano ñama | Guadalupe Quisña |
| | |
| Marta Fariñango | ERIKAN GONZALEZ |
| Baltazar Cashug 060081527-8 LT. 9 N58-195 | |
| Segundo lema | rodrigo masalema |
| | |

CALLE 26
3792

238

CALLE VIRGEN DEL CISNE

MARIA AUXILIADORA (CALLE M)

M
(CALLE 27)
GENERAL QUISQUIS

U

FAMILIA KILO

LOTE # 10
828
MZ. 66
14.00

FAMILIA
GONZALEZ

FAMILIA CASHU


N

VIRGEN DEL CISNE

PROPIETARIA:

MARIA ORFELINA FARMANGO

planos del cisme



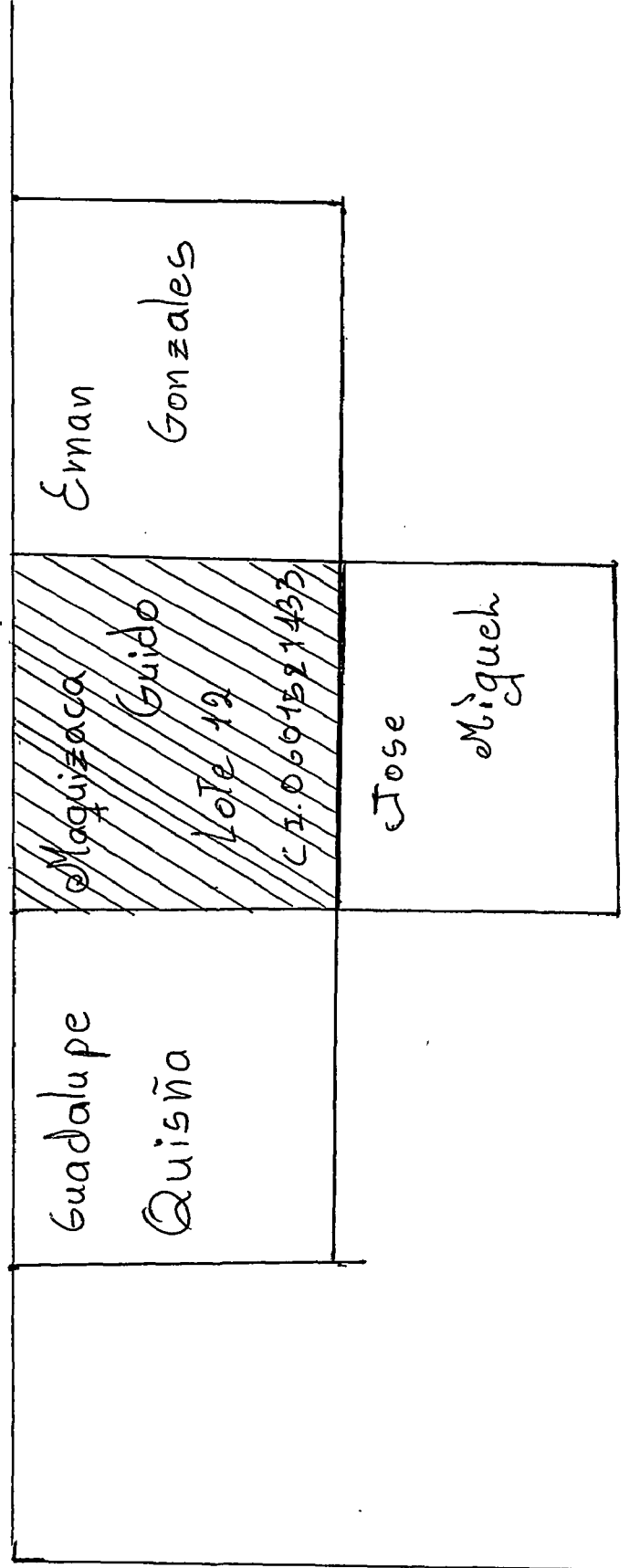
Mz. 66 66 11

L. ELVIRA OTO

Auxiliadora

María


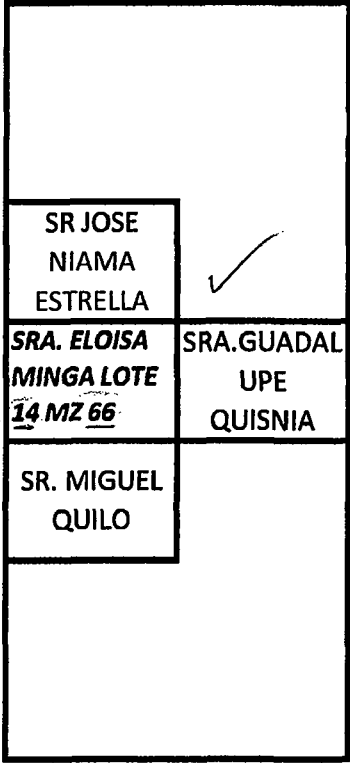

Calle 26 Manzana 66



SRA. ELOISA DEL CARMEN MINGA ASTUDILLO
LOTE 14 MZ 66



CALLE "J"



CALLE 27

CALLE 26

CALLE "M"



3.12

PROPIETARIO

Sra: Eloísa Minga

PROPIETARIO

JOSE MIGUEL QUILO GUATEMAL

CL: 170626868-5

PLANADAS DEL CISNE CALLE 27 MANZANA

66

Nº DE LOTE: 13

PROPIETARIO

Sra: María Farinango

Calle 27

Calle 26

Laderas del León

calle - 26

343

Guido

Maquisska

Tomas Pazilla
Paucar

MZ: 66.
Lote: 15

Familia - Guadalupe de las
Mercedes Guisama Chillojano



Elvira Minga

calle - 27

Tomás Padilla Páucar
0600 95413-8

~~841~~

CALLE MISRIAS AUXILIADORA
H 66

| | |
|----------------|-------------------------------|
| | |
| | |
| | |
| | |
| Manuel Guaraca | |
| Mariano Nema | Tomás Padilla 0600 95413-8 |
| | Guadalupe Quisno |
| | |

LT.17
N58-148

CALLE 26

Ladero

Mz. 66

L. 17.16

CALLE VIRGEN DEL CISNE

245

Calle J

Manuel
Guaraca

M-66
Lote 17
Nina Estrella Jose.

Tomas padilla.

Sra. Eloiza Minga

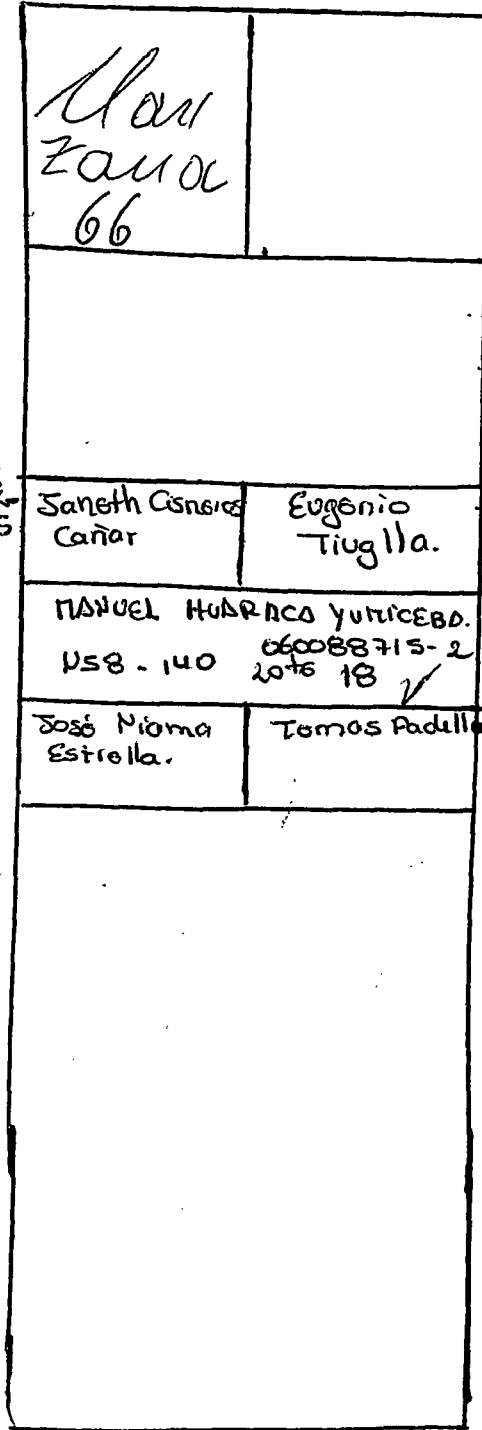
Calle 97



Calle H.

CALLE MARÍA AUXILIADORA.

CALLE GENERAL QUISHQUISHI.



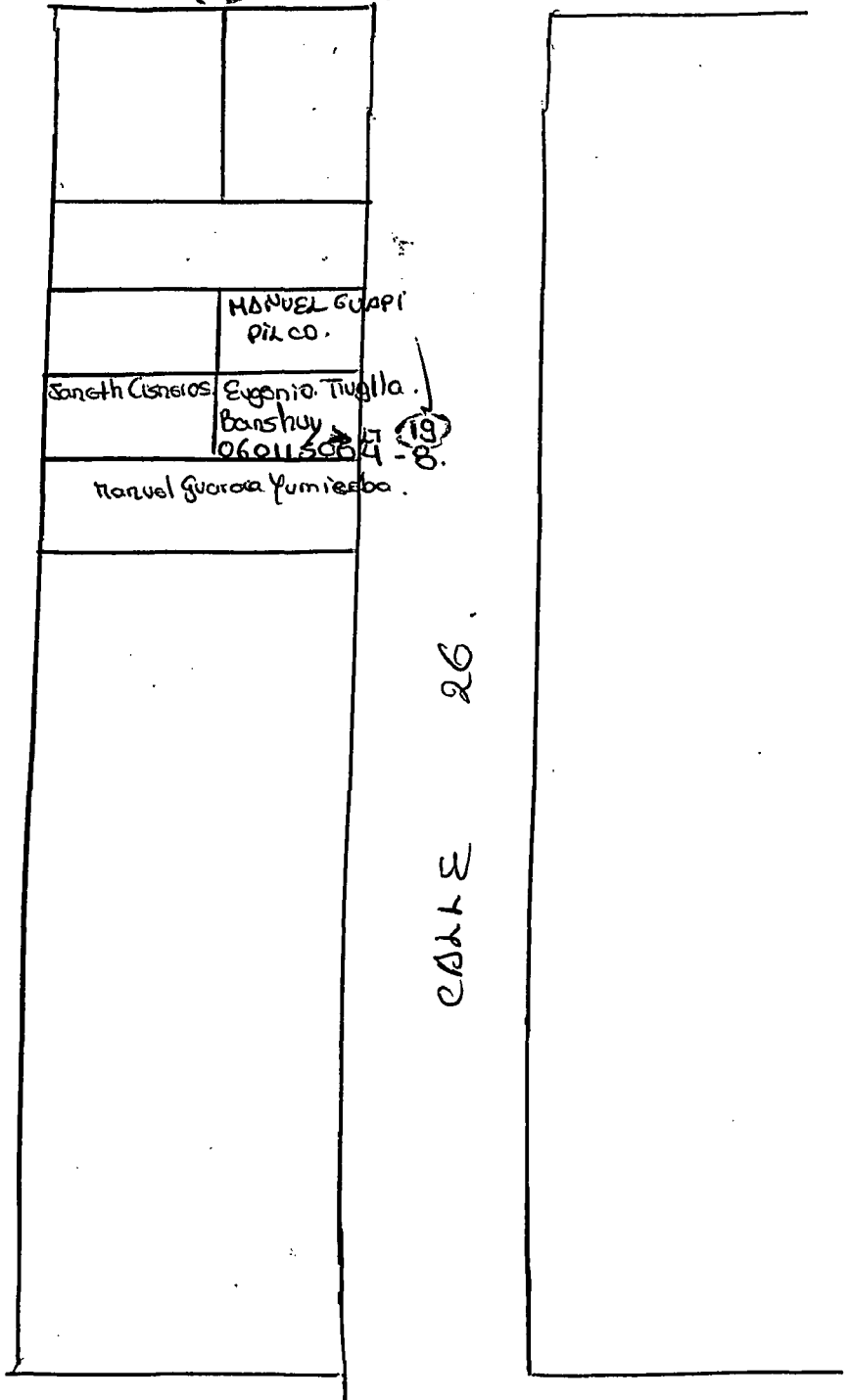
Call Calle 26

CALLE VIRGEN DEL CISNE.

EUGENIO TIUGLLA BANSHUY.
060115004-8.
847

CALLE MARIA AUXILIADORA.

17/66.



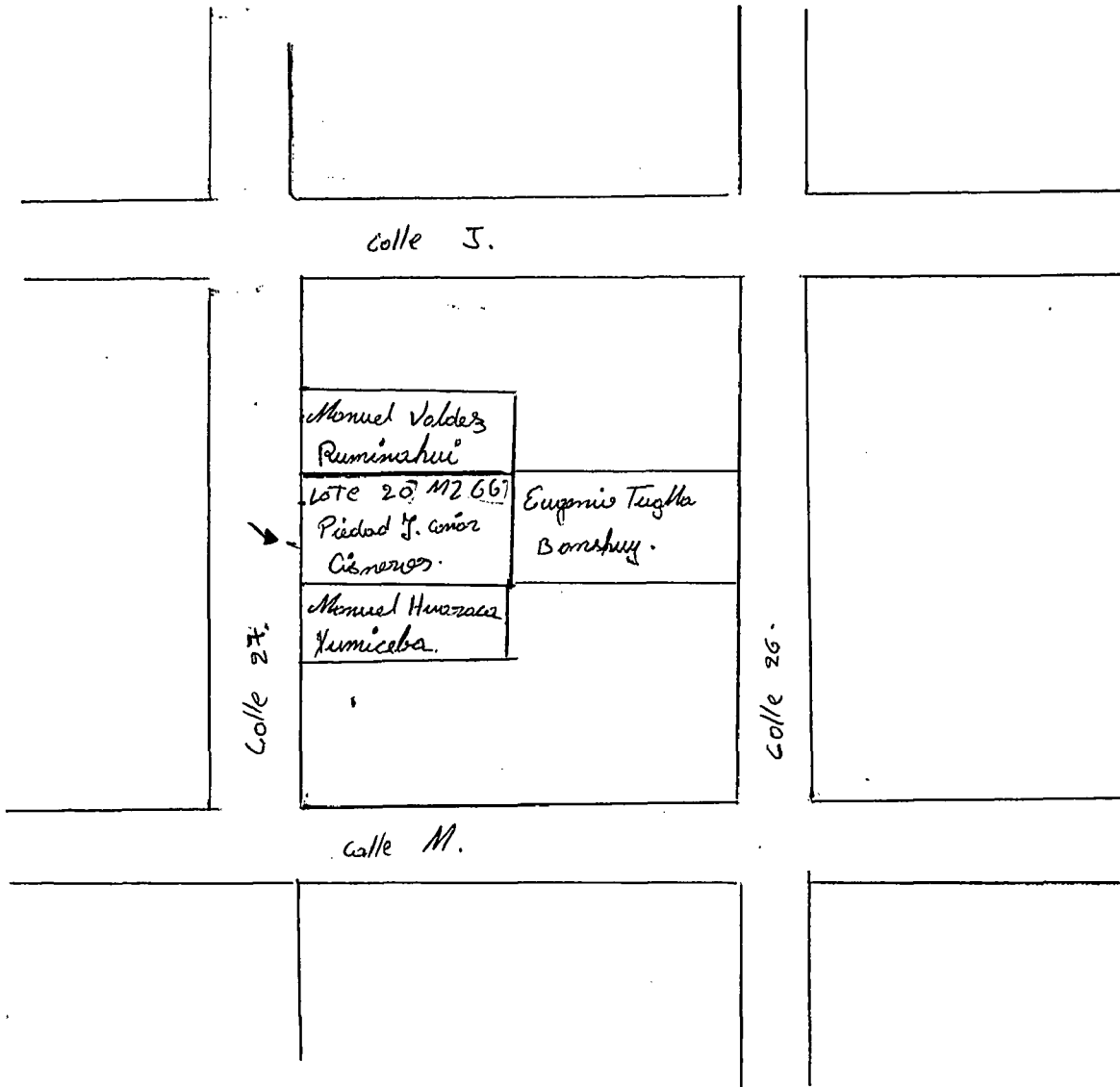
CALLE VIRGEN DEL CISNE.

PIEDAD JAQUELINE CAÑAR CIZNEROS

848

LOT 20

Manzana 66.




CALLE MARIA AUXILIADORA

José María Guaylla

Manuel Guaylla Pico
Lote : 22

MANUEL VAZQUEZ RONTINAJUI
LOTE : 91 MANZANA : 66
Numero : N58135



José María Cisneros
CARRERA

CALLE GENERAL QUIROGA

678
CALLE

Virgen DEL CISNE

PLANADAS DEL CISNE- ATUCUCHO

CALLE 26
NORTE L

Luis
Gonzalez

OESTE
MZ.
LOTE

FLIA.

MZ 66 LOTE 22

Manuel Sacerino Guap: P. 160

NSB - 124

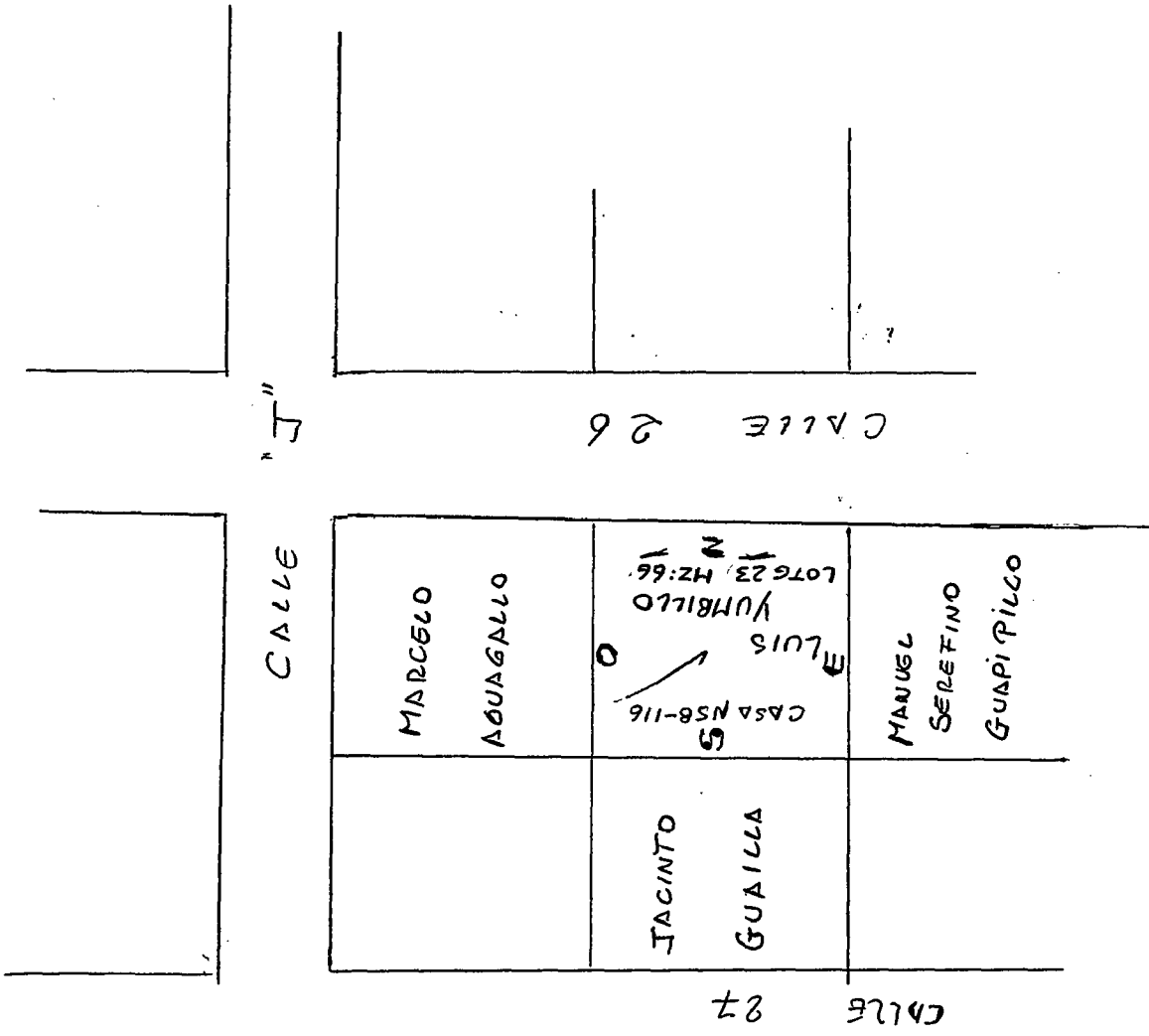
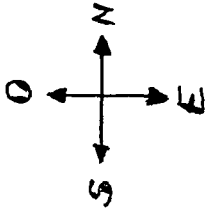
ESTE
MZ.
LOTE

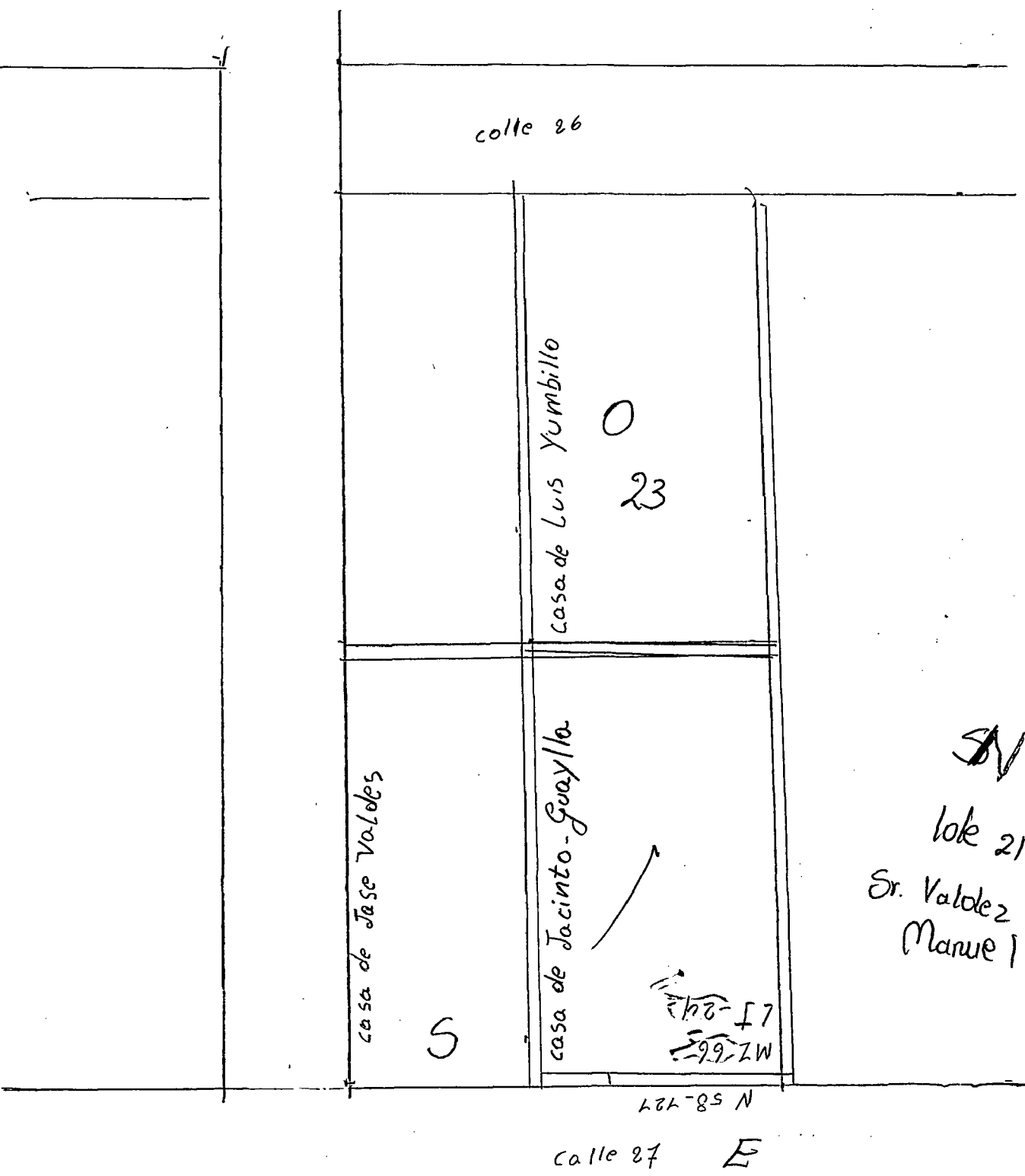
Eugenio
Toglla

Manuel Valdez

LOTETE 21

CALLE



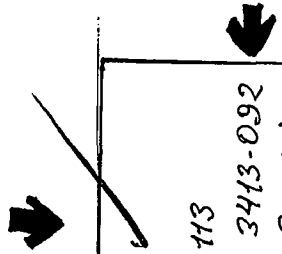


852

CALLE MARIA Auxiliadora calle J.

CALLE 27 General Quishquis

CALLE 26



| | |
|---|----------------------------------|
| LOTE 25 MANZANA 66 CASA N58-113 TELEFONO 3413-092 Jose Valdez Rumiñahui | (VECINO) MARCELO AGUAGALLO |
| (VECINO) JACINTO GUAYLLA | |

SECTOR PLANADA DEL CISNE.
(SUR)

CALLE J 6

José Valdez

Marcelo Ernesto Aguagallo
e.c. 170598291-4 - Lema:
Manzana 66
LOTE. 26

7

Luis Yumbillo

2

051

0
CALLE 26

(OESTE)

(ESTE)

(NORTE)

PLANO DE TERRENO

DE ROGELIO RODRIGO HARO MORENO

LOTE NO 3 DE -
LLUMITAXI QUILLE JUAN JOSE

LOTE NO.1 DE
ELIZALDE DAVILA JAIME ATILLO

LOTE NO.2 DE LA MAZANA NO.67 DE LAS PLANADAS DEL CISNE

NUCLEO FAMILIAR

HARO MORENO ROGELIO RODRIGO ✓

MEDINA VALLEJO BELGICA SOBEIDA

HARO MEDINA VERONICA ELIZABETH

HARO MEDINA DIANA KARINA

MORENO LOPEZ GERARDINA EULOGIA

LOTE 12 DE
CUSCO CUASCOTA
RAFAELA

UP ARADJO CUSCO
BLANCA SUSANA
Y OTROS

CALLE N58 E

ANTES CLLE J

Z.

CALLE OE13 A

ANTES CALLE 27

Calle 27

E

SR. Haro

Rafaela Cuzco

N

S

Calle
j

Jaime Elizalde

Juan José Qille
Llumitaxi

Carmen Tuzilo

Lote 4

OE.14

Lote 3 N° 58-72

MZ
67

0

Calle 26

PLANADAS DEL CISNE-ATUCUCHO

Calle Oe14 (Calle 26)

Lote Nº 6

Ayala Díaz Aida Cecilia

Planadas del Cisne Manzana No. 67. Lote Nº4

Núcleo Familiar

Tuttillo Cuzco Carmen Amelia

Moyota Tuttillo Marcelo Mauricio

Moyota Tuttillo Jorge Fabricio

Lote Nº 3

Llunitaxi Quille Juan José

Lote Nº 12

Cusco Cuascota Rafaela

PLANADAS DEL CISNE

→ CALLE 26 NORTE → →

SR. JOSÉ
AYALA.

OESTE
SR. JUAN MENESES.

FAMILIA
SR. CRISTOBAL
QUEZADA

ESTE
Carman
SRA. ~~MARIA~~
TRUJILLO

L 5 M 267
2. LOTES

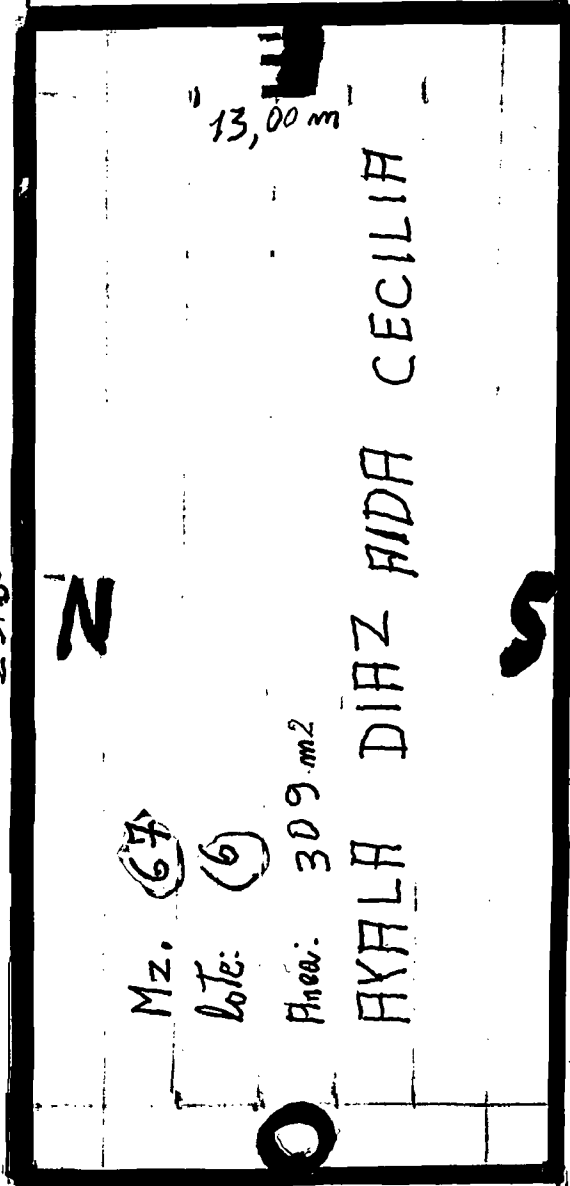
→ CALLE 27 → SUR →

ATUCUCHO

CALLE 26 23.80m

CARMEN TUTILLO

859



GLD GUEVARRA

Mz. (67)

Lote: (6)

Area: 309 m²

AYALA DIAZ AIDA CECILIA

N

S

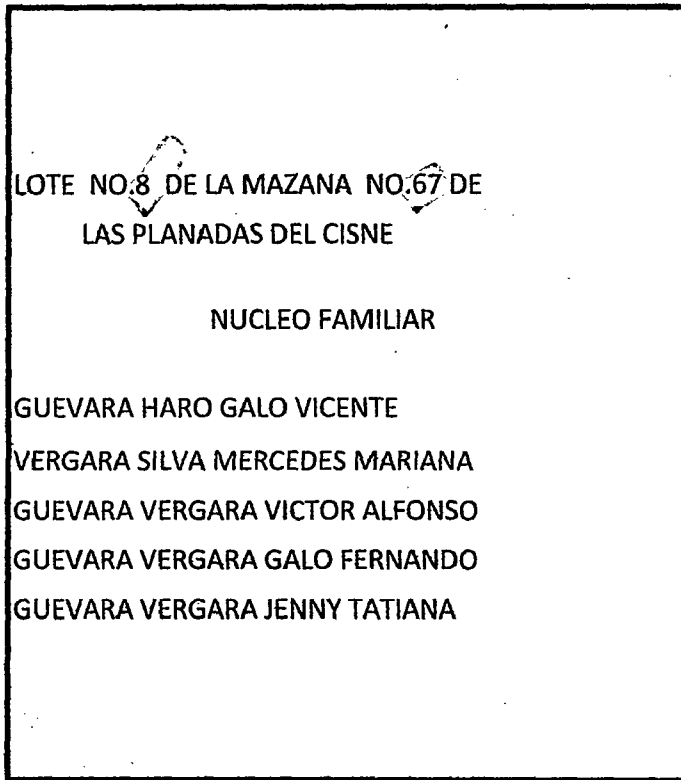
13,00 m

Maria Rameisa
Aspirante Mendez
Cristobal Quezada

PLANO DE TERRENO
DE GALO VICENTE GUEVARA HARO

860

CALLE OE 14
ANTES CALLE 26



LOTE 9 DE
SARA MARINA
HARO MORENO

LOTE 6 DE
AIDA CECILIA
AYALA DIAZ

LOTE 7 DE
MARIA FRANCISCA
ESPINOZA MENDEZ

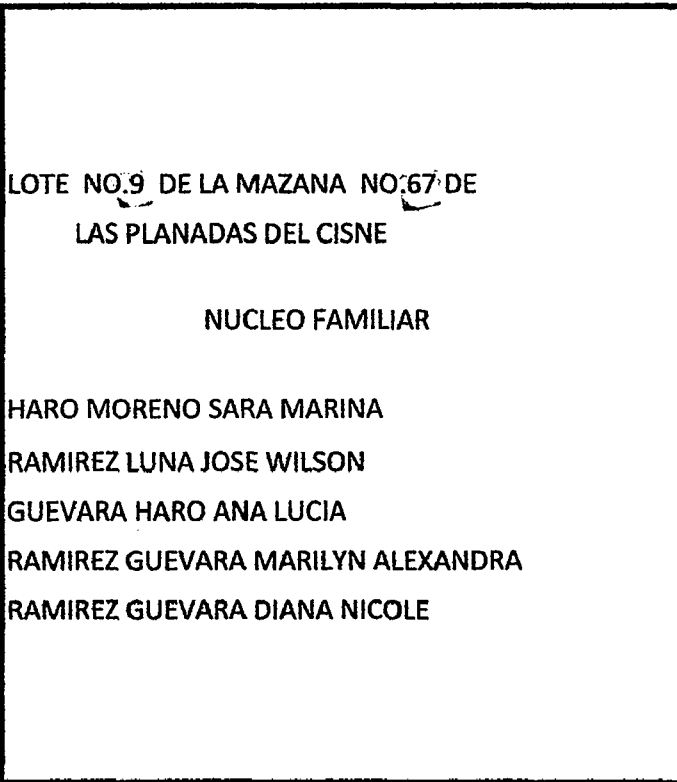
CALLE OE13 A
ANTES CALLE 27

PLANO DE TERRENO
DE SARA MARINA HARO MORENO

0

CALLE OE 14
ANTES CALLE 26

M.



LOTE 11

LOTE Nº 8

LOTE 10

GUEVARA HARO
GALO VICENTE

S

CALLE OE13 A
ANTES CALLE 27

E

PLANADAS DEL CISNE-ATUCUCHO

Lote N°4
Tutillo Cuzco Carmen Amelia

Planadas del Cisne Manzana No. 67. Lote 12

Lote N°5
Quezada Cristóbal

Núcleo Familiar
Araujo Sirailin José Antonio
Araujo Cusco Blanca Susana
Araujo Cuzco José Fernando

Lote N° 2
Haro Moreno Rogelio Rodrigo

Calle Oe13A (Calle 27)

398

CALLE = 28

CALLE = 27

SAN CLEMEHCIA
CERRILLOS

MANZANA # 68
LOTE # 1

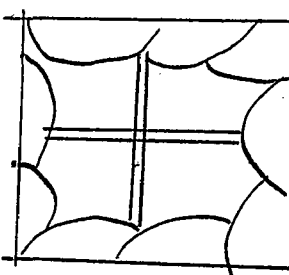
MANZANA # 68
LOTE # 2

S ← → N
OLGER VIDAL SOLORZANO LEHA

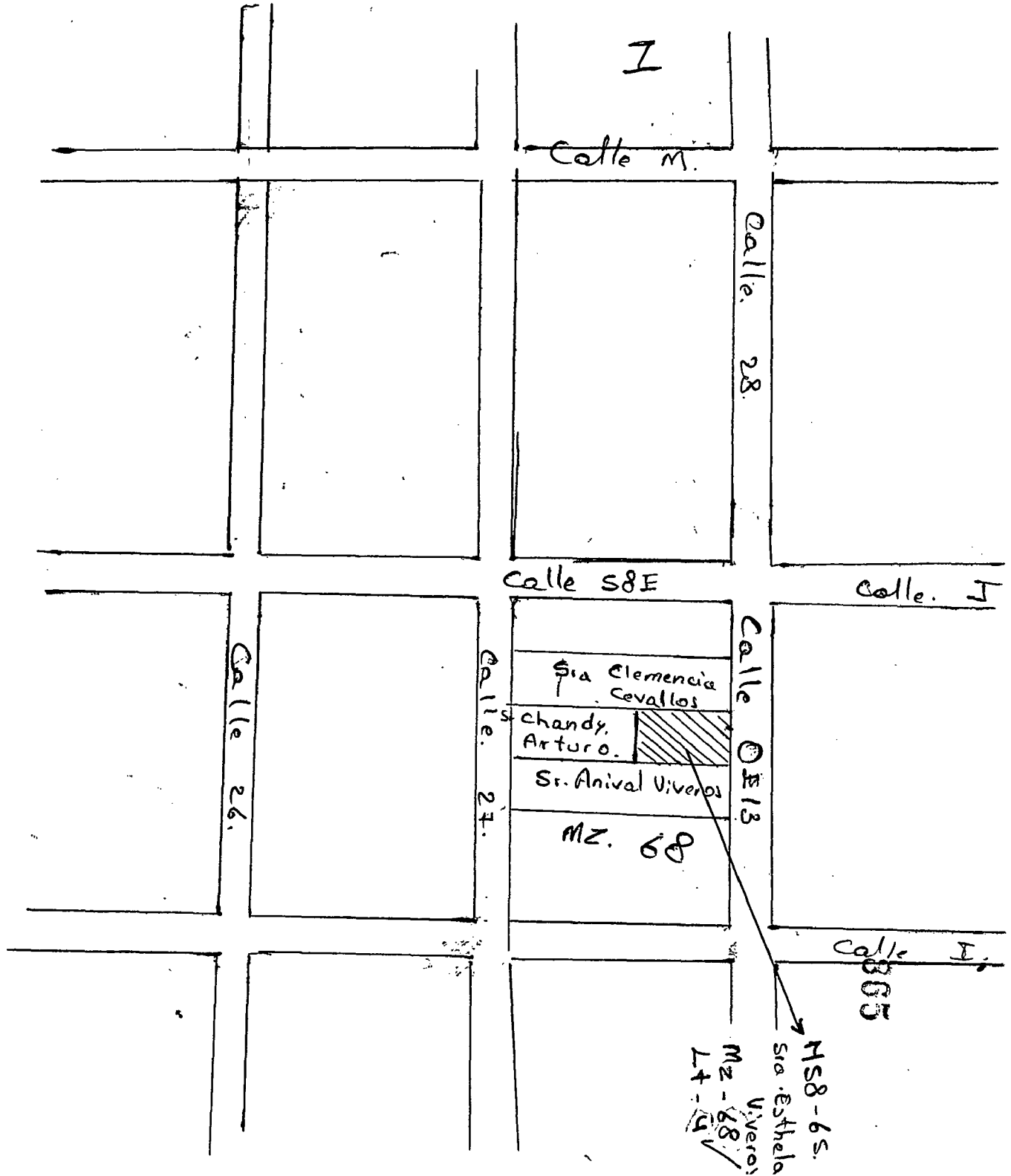
CALLE = J

PLAZA DEL CRISHE.

CALLE 27

| | | | | | | |
|--|---|--|--|--------------------------|--|--|
| <p>Colindante Señor Fabian Chandi MZ.68-Lote 5</p> | | |  | <p>Nº-casa 58-75</p> | | <p>Colindante Señor Olger VIOAL MZ-68- Lote 1 y 2.</p> |
| <p>Colindante Señora Estela VIVEIOS MZ.68 Lote 4</p> | <p>Maria Clemencia Levallos Quiñiquez Nro.C 170711958-0 telefonos 3410555 MZ 68 Lote 3.</p> | | | | | <p>864</p> |

CALLE 28



I

Calle M.

Calle. 28.

Calle S8E

Calle. J

Calle OE13

Sra Clemencia Cevallos

Sr. chandy Arturo.

Sr. Anival Viveros

MZ. 68

Calle 26.

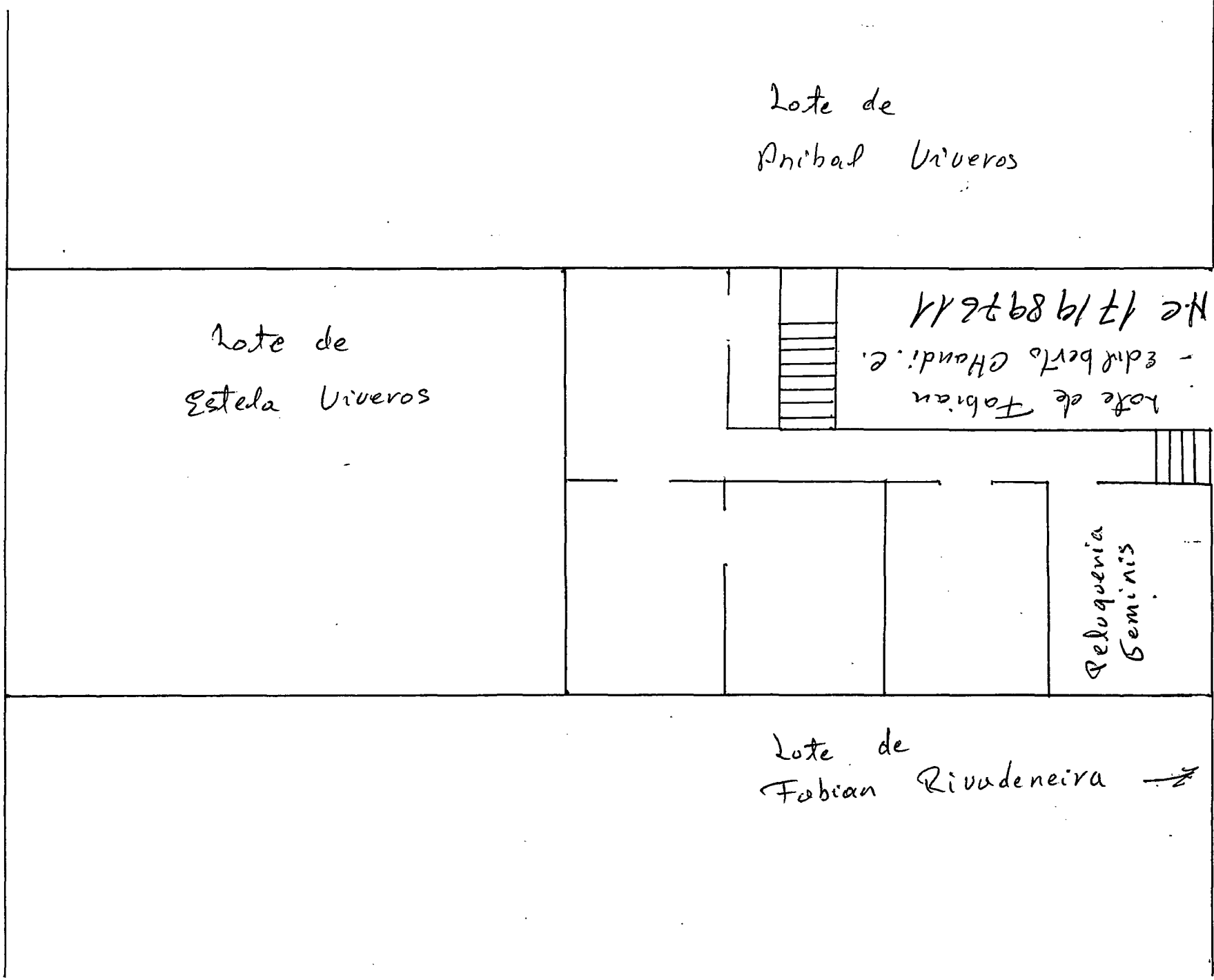
Calle. 27.

Calle J.

865

NS8-65.
Sr. Esthela Viveros
MZ-68
Lt-24

Calle — 22



Lote de
Anibal Uiveros

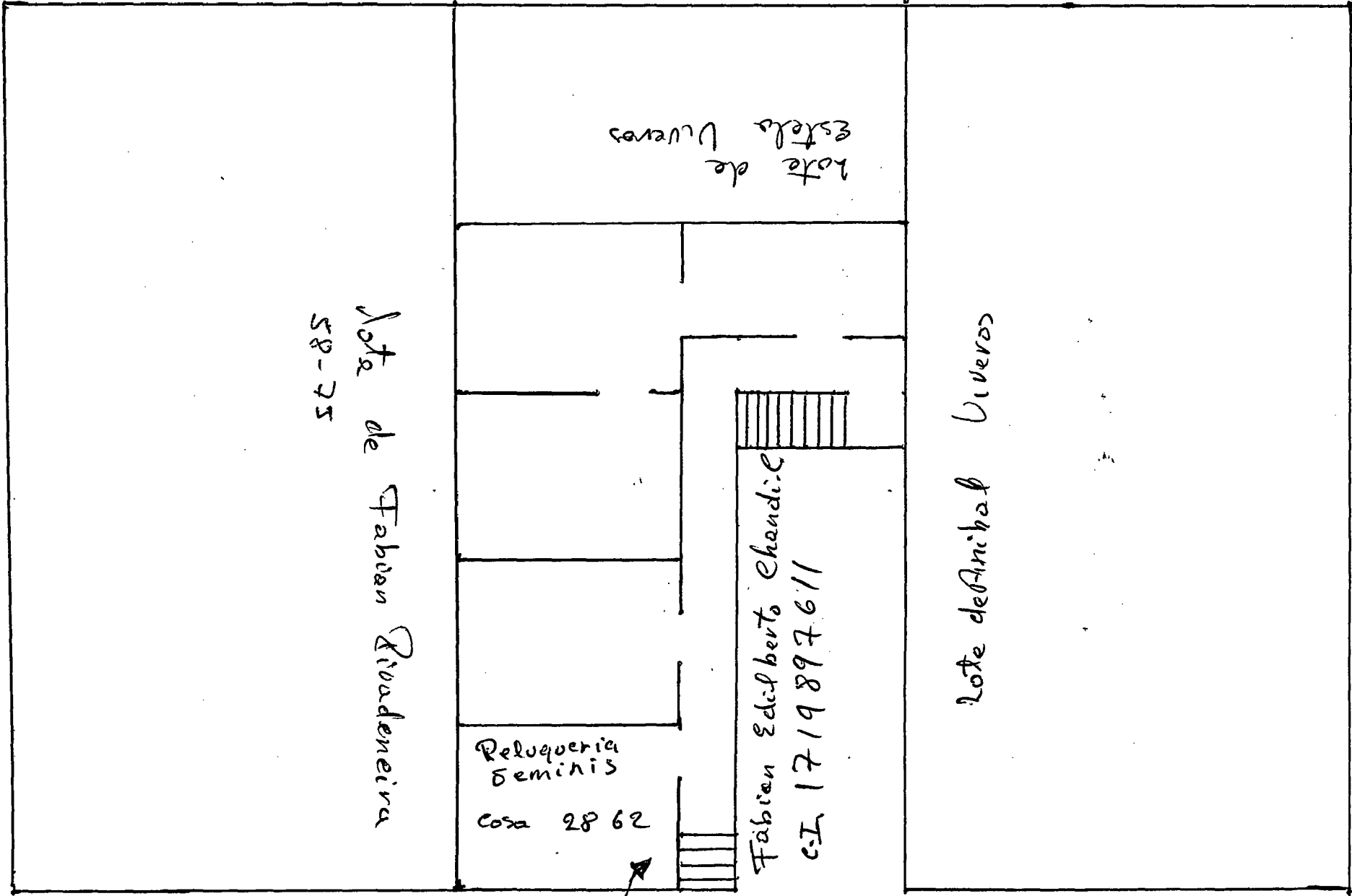
Lote de
Estela Uiveros

N.º 1719897611
Lote de Fabian
- Edirberto Chandi. e.

Peluqueria
Geminis

Lote de
Fabian Rivudeneira

Cosa 58-75
Calle 27
866
Cosa 58-62
Calle 27
Cosa 58-68
Lote 5



Lote de Fabian Rivadeneira
58-75

Reluqueria
Seminis
Cosa 2862

Fabian Edilberto Chandi
C.I. 1719897611

Lote de Uveros
Estela Uveros

Lote de Arnibal Uveros

Montana Calle 27
68- Lote (5)

367

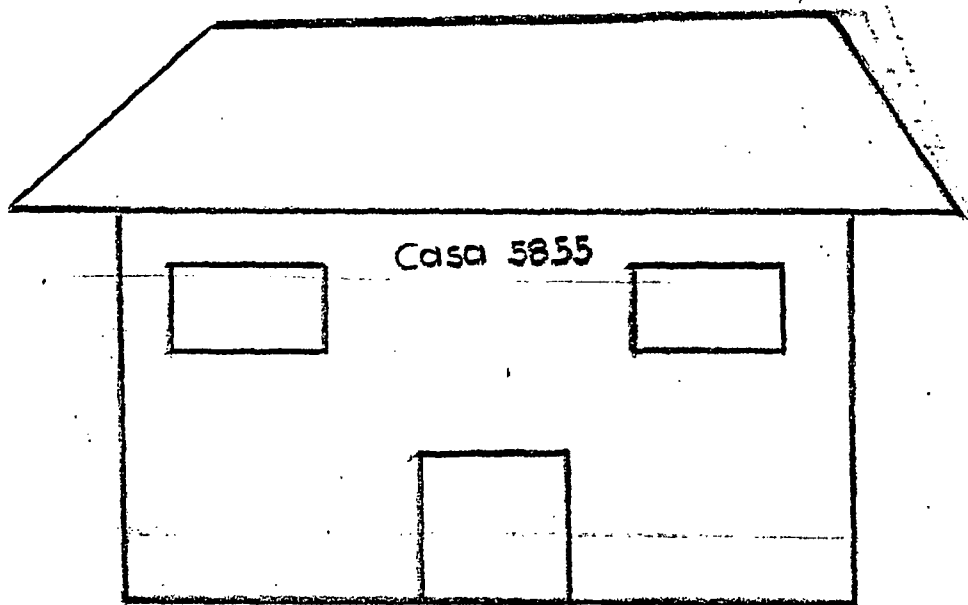
Placa 5854 - Lote 06

416 N58E 868

Calle 27

Manzana 68

Luis Anibal Viveros M.
242 mtrs.²



Guillermo Mesa

DOLORES MARTINEZ

Arturo Chandi

Estela Viveros

Calle J

Calle 28

416 0E 13

PLANADA DEL CISNE - ATUCUCHO

CALLE 27

CALLE
MZ
LOTE

FLIA. Luz María
Hean.

lote 9

lote 8

Sra. Rosa
Elvira
Pardo Sarango

ESTE
MZ.
LOTE 6

Sr. Luis Anibal Uiveros
Montenegro

NORTE

OESTE

lote 11.

Sr. Freddy Fernando
Chamorro Martinez

MZ. 68 LOTE 7

Sra. Yolanda Guhara Martinez Erazo

C.C. 171029075-8

SUR

CALLE 28

General folio Andrade

PLANADAS DEL CISNE- ATUCUCHO

CALLE 27

NORTE

MZ. 68 LOTE 08

FLIA.

Rosa Pardo

170970893-S

OESTE
MZ. 68
LOTE 09

María Magdalena Meán

ESTE
MZ. 68
LOTE 07

Anibal Niveiros

SUR

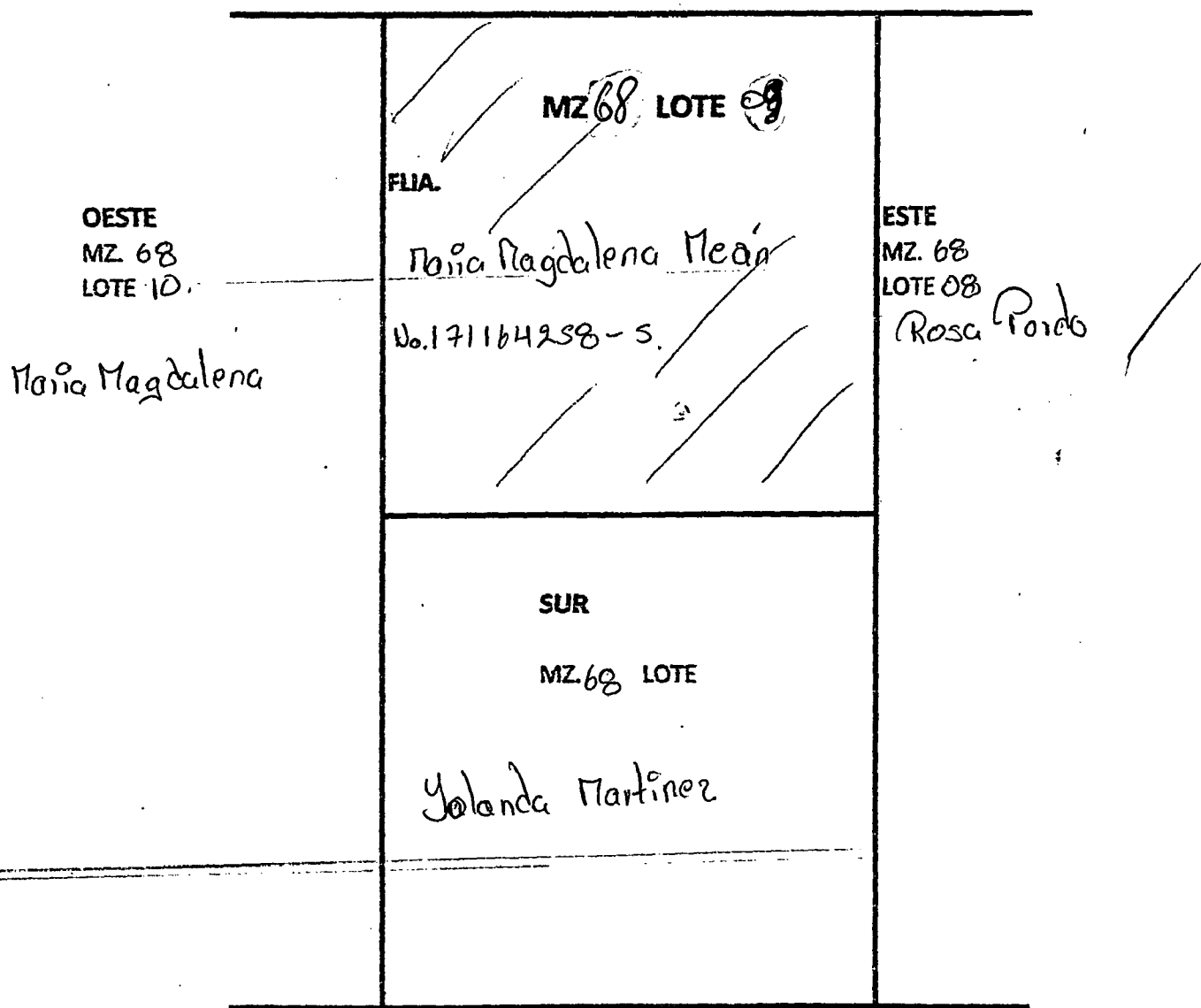
MZ. 68 LOTE

Yolanda Martínez

CALLE 28

PLANADAS DEL CISNE- ATUCUCHO

CALLE 27
NORTE

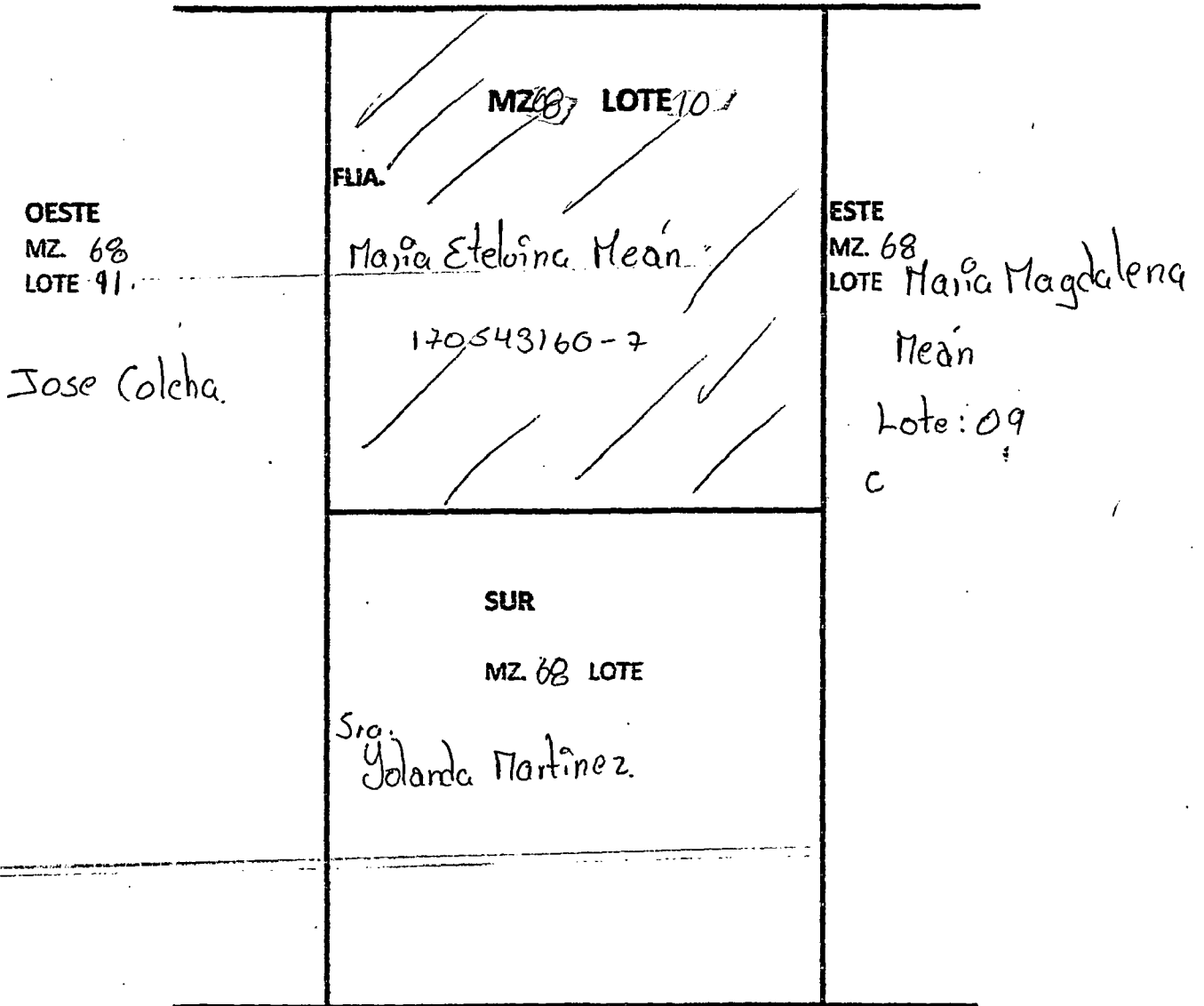


CALLE 28

PLANADAS DEL CISNE- ATUCUCHO

CALLE 27

NORTE



CALLE 28

PLANADA

DEL CISNE - ATUCUCHO

873

CALLE 27

FLIA.

OESTE
MZ.
LOTE

Flia. Maria Estelina
Mean
Hz 68
Lote 10

MZ. 68
LOTE 9

Flia Luz Maria Mean

NORTE

OESTE

Hz 68

Lote 12

Flia. Miguel Angel
Velasco Zapata

MZ. 68 LOTE 11

Sr. Fredy Fernando Chamorro

Martinez

CC. 171823229-9

ESTE

Lote 7

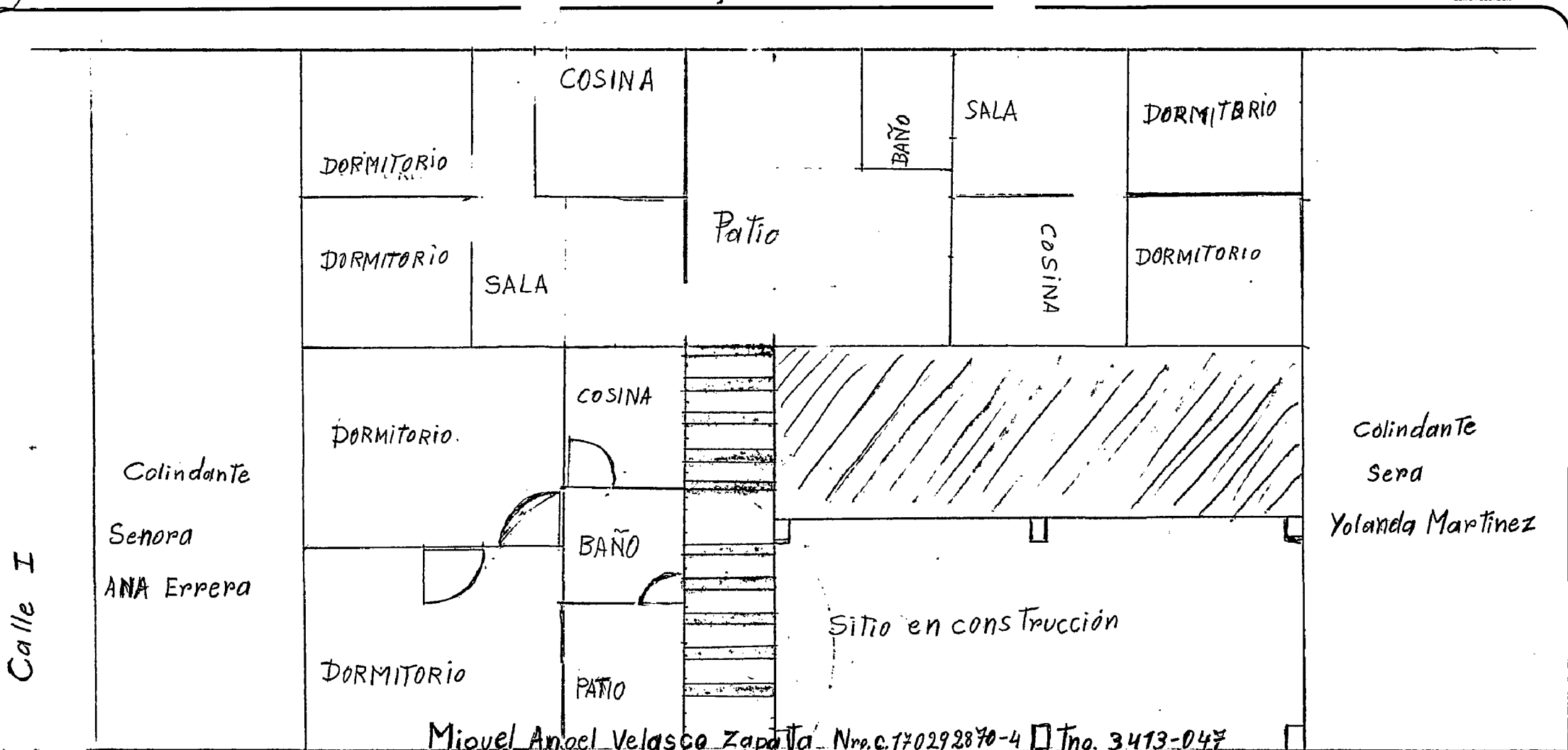
Sra. Yolanda Guhara
Martinez Erazo

SUR

CALLE 28

0

General Julio Andrade



Calle I

Colindante
Senora
ANA Errera

Colindante
Sena
Yolanda Martinez

Miguel Angel Velasco Zapata Nro. C. 170292870-4 Tno. 3413-047

Calle 28

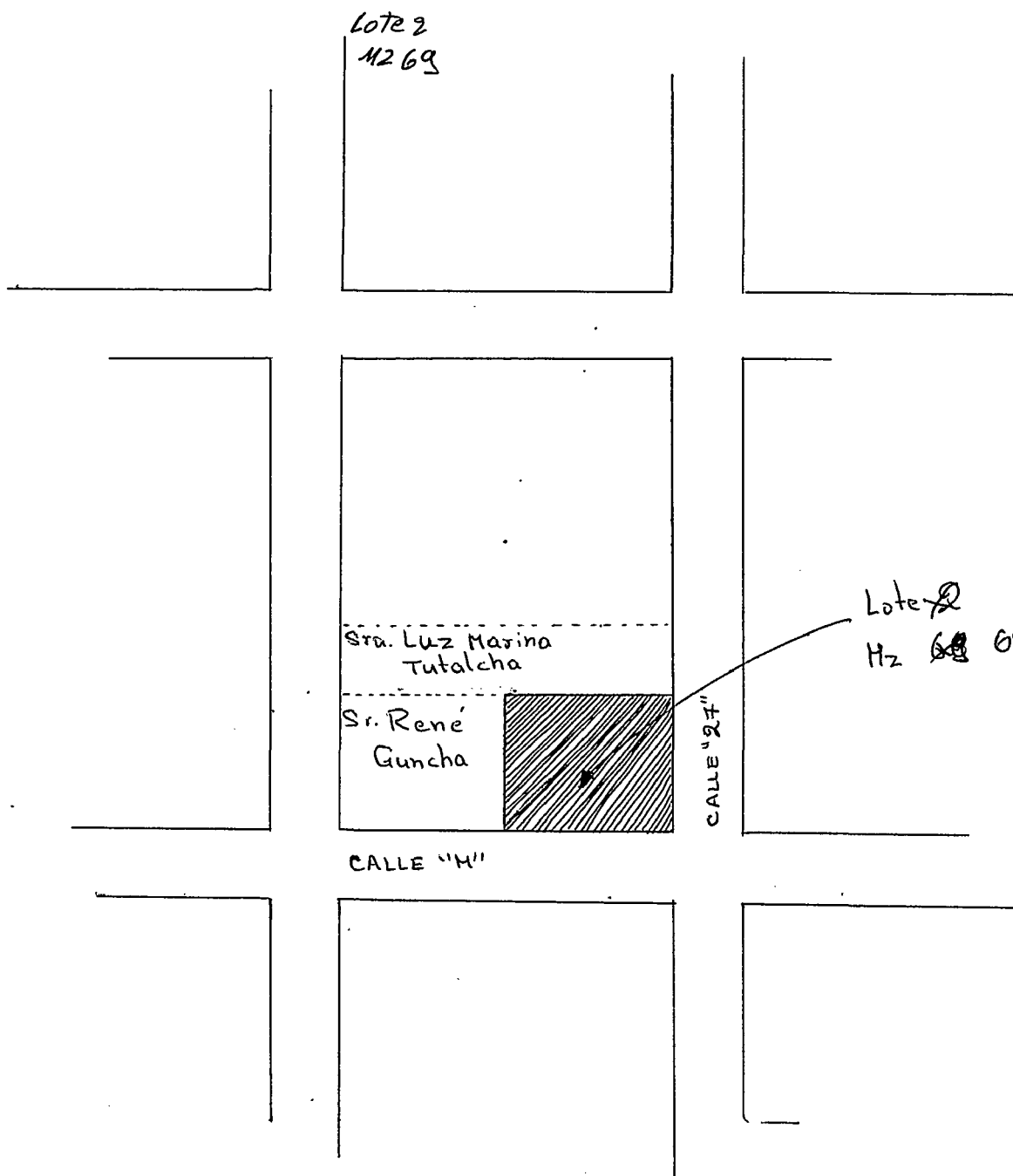
MZ. 68 lote 12

Tema Croquis de la vivienda de
Lámina N° Escala

Nombre Miguel Angel Velasco Zapata
Curso Fecha

57
Calificación

VIVIENDA DEL ST. GERMAN MITES



Lote 2
1269

Sra. Luz Marina
Tutalcha

Sr. Rene
Guncha

CALLE "27"

CALLE "M"

Lote 2
Hz 69 69'

876

CALLE N N

0

Propiedad del Sr:
GERMAN NITES

PROPIEDAD DE LA SEÑORA
VIVIANO ALBA
C.I: 110183379-4
MANZANA 69
LOTE 2

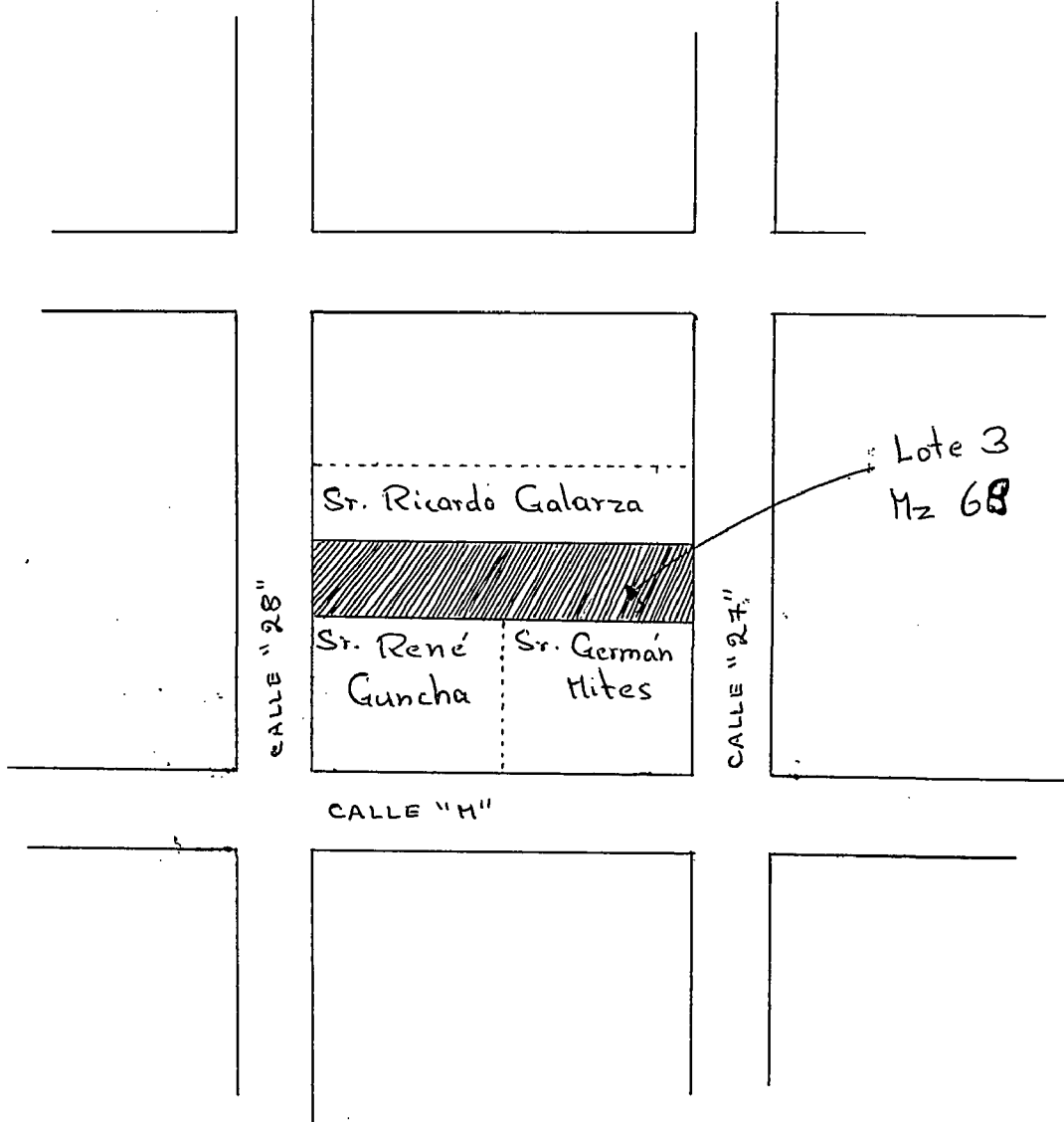
PROPIEDAD DE LA SRA
MARIA TUTUCHO

S

CALLE 28 E

VIVIENDA DE LA Sra. LUZ MARINA TUTALCHA

Lote 3
Mz 69



Lote 3
Mz 68

CALLE "28"

CALLE "27"

CALLE "H"

PROPIEDAD DEL SR.
JORGE NESTOR TIPANTUÑA CHIJAGUANO
H

PROPIEDAD DEL SR.
JOSE GALARZA SACAZAR
NUMERO DE U.I. 1704184595
MANZANA 69
COTE # 4
CAUSE 27 y 28

PROPIEDAD DE LA SRA.
MARINA LUZ TUTALCHA
S

CAUSE 28
0

CAUSE 27
E

873

PROPIEDAD DE LA SRA.
CAMBISACA SAUNAS
LUZ GERARDINA

N

PROPIEDAD DEL SR.
VALLE LOPEZ
HUGO GUALBERTO

PROPIEDAD DEL SR.
JORGE NESTOR TIPANTONA CHISA GUANO
NUMERO DE CI 0500137161
MANZANA 69
LOTE # 5
CAJUE 27 y 28

CAJUE 28
⊙

W

CAJUE 27

PROPIEDAD DEL SR.
JOSE GALARZA SACAZAR

S

678

CALLE 27

①

Hugo Valle.

RAFAEL FLORENCIO ORTEGA PULLO
EI 210008326-6.

MARIA ENCARNACION ESTANBISACIAS SALINAS
CI. 210010058-1.

LOTE. 6 M2. 69 PLANTAS CISNE.

ETELVINA RACHA.

GORSE NESTOR FIPANTUWA

CALLE 28

S

N

M

PROPIEDAD DE SRA.

~~TOA BANDAS~~ LUCONES MARIA MANUELA

PROPIEDA DE LA SRA.

AGUA GALLO SEGUNDA MANUELA

PROPIEDAD DE LA SRA.

ETEIVINA PACHA PAUCAR

NUMERO DE CI. 020064729-5

LOTE # 8 CALE 27 y 28

MANZANA 69.

CALE 28

0

E

CALE 27

PROPIEDAD DEL SRA. HUGO
UZ GERARDINA
CAMBISAGA SALINAS

PROPIEDAD DEL SR.
~~CAYUE~~
HUGO GUALBERTO
VALLE DREZ

881

N
Etelvina Pacha

segundo Manuela
Aguoallo Lema
0602200321
Manzana 69
Zote 91

7
Maria Novela Tebaranda Cines

calle 27

0

Manuel Estrella S

882

N

Pacha Paucay Etelvina

Maria Toabanda
NS = 060272725-0
Manzana = 69
Lote = 10

W

calle
28

calle
27

lote 9

0

Secundaria Manvela aguogallo

H

lote 11
Manvel estrella

S

883

JARRIN Guillermo Rodrigo

cueva Teo Filo

Estrella Manuel

1702269828

Mangana 69

Lote ~~10~~

calle 28

0

~~28~~
calle 27

Toa Banda Maria Manuela

AGuangallo Lema Manuela

5

384

S

~~SDA~~ ~~MARCIA~~ ~~ENILMA~~ ~~TIBANQUIZA~~ ~~LEON~~

PROPIETARIO

SR. TEOFILDO CUEVA OJEDA

NRO CEDULA. 110117689-7

MANZANA 69

LOTE 12

NRO CASA. N 58-146

GUILLERMO RODRIGO MARTINEZ

W

O

~~SDA~~ ~~MARCIA~~ ~~ENILMA~~ ~~TIBANQUIZA~~ ~~LEON~~

~~SR. MANUEL ESTRELLA~~

I

G

Tiranquiza tuta Jose Pedro

Calle 28

Biullermo Rodrigo
Tarrin Sacán
060289645-8
Manzana 69
Lote 13

fuera sede Tifido

0

27

Manuel Estralla

2

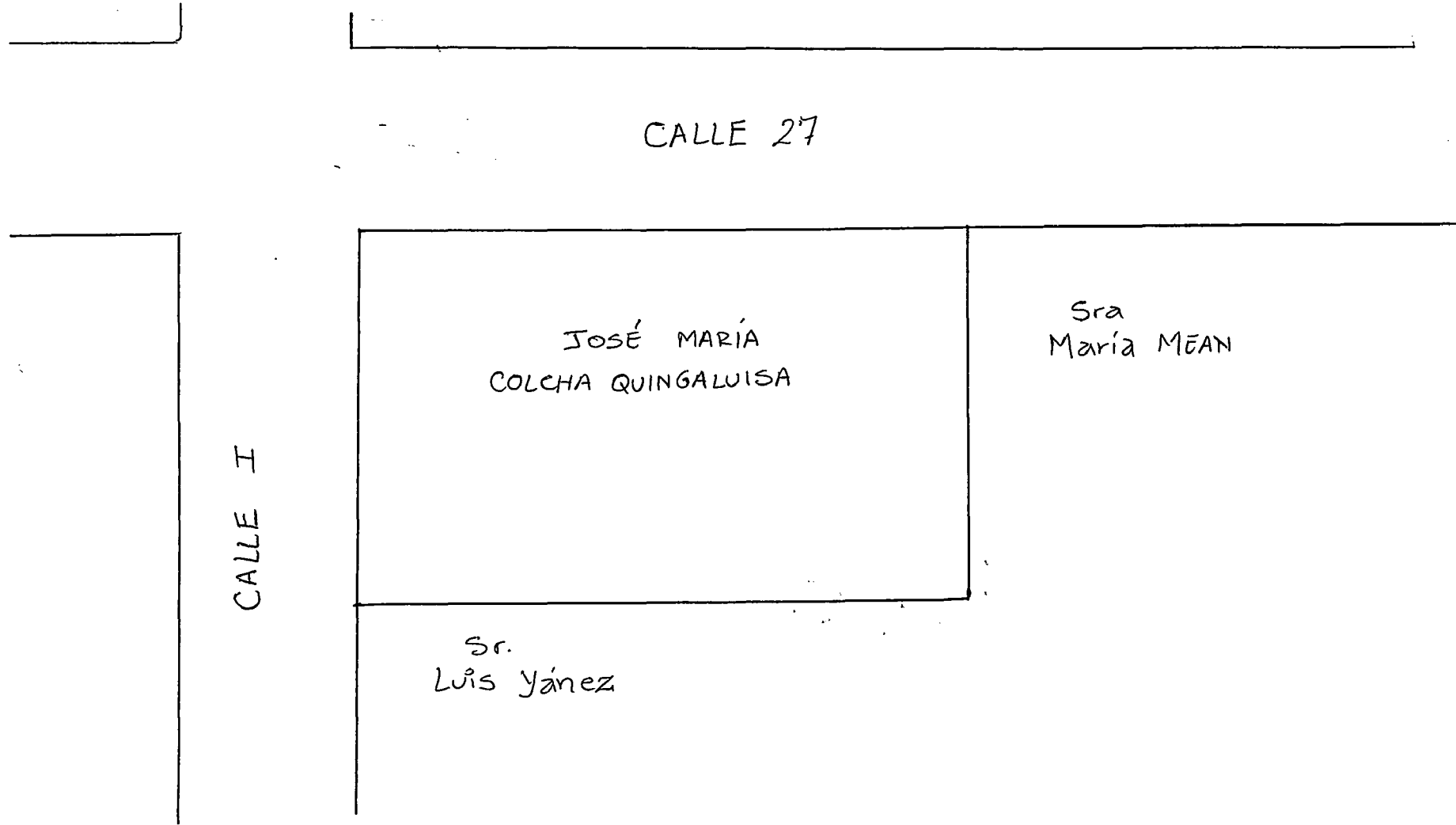
885

1 Familia Colcha

Manzana [68]

Lote [13] OE 13A N 58-12

Area: 321,00 m²



Calle 28

888

D

TIBANQUIZA JOSE

S

CUVA OJEDA

TIBANQUIZA LEON MARCIA
M 69
Lote 14

N

ORTEGA PATINO JORGE

Calle 27

SRA
MARCIA T ANQUIZA LEON
PLANTAS DEL CISNE
MANZANA (69)

CALLE 58.E
146

LINDEROS

SR
JORGE
ORTEGA

CALLE 08-13
146

CASA # 58-126

(14)

SR
GUILLERMO
JARRIN

CALLE 08-13 A
146

889

N

ORTEGA PATINO JORGE

TIBANQUIZA Jose

1800286302

Manzana 69,

Lote (15)

Tibanquiza Marcia

E

calle

27

calle

28

O

JARRIN Rodrigo Guillermo

S

050

SR.
JOSE TORIBUIZA
PLANADAS DEL CISNE
MANZANA 69
LOTE 15

CALLE 58.E

LINDEROS
SR
JORGE
ORTEGA

75
CASA # 58-126
15

SRA
PETROMILA
ROJAS

CALLE 08.13A

CALLE 08.13.

146

14
SR
GUILLERMO
JARRIN

891

Lote # 17

Almachi Llamba Maria Abdullia

S

Ortega Patino Jorge Artificio

100104263-7

Manzana 69

Lote # 16

Calle 28

E

Calle 27

O

Lote # 15

Tibanquiza Tucta Jose Pedro

N

Tibanquiza Leon Maria Edilma

892

N

calle J

calle

AIMACHI LLAMBA MARIA

0500414305

Manzana 69

Lote 17

28

0

calle

27

27

666

ORTEGA JORGE

PATRICIA CABASCANGO

Mayo 12 /2011


LOTE 1

MZ 70

PLACA N-58-319

LINDERO LOTE 2: SRA: ROSA COBOS

CALLE OE-13



CALLE GENERAL QUISQUIB

CALLE MADRE TERESA DE CALCUTA

REPUBLICA DEL ECUADOR
DIRECCION GENERAL DE REGISTRO CIVIL
IDENTIFICACION Y CEDULACION

CIUDADANIA No. 171384883-4

CABASCANGO PILAGUANO PATRICIA ALEXANDRA

PICHINCHA/QUITO/SAN BLAS


10 SEPTIEMBRE 1976

FECHA DE NACIMIENTO
REG. CIV. 008-A 0276 06148 F

PICHINCHA/ QUITO

GONZALEZ SUAREZ 1976

Patricia Cabascango



ECUATORIANA***** E333312222

CASADO EDUARDO EFRAIN MITES

SECUNDARIA EMPLEADO PRIVADO

PABLO ENRIQUE CABASCANGO

MARIA DELFINA PILAGUANO



QUITO APELLIDO DE LA MADRE 30/10/2009

30/10/2021 EDICION

FECHA DE CADUCIDAD

FORJADO REN 1897099

896

REPÚBLICA DEL ECUADOR
CONSEJO NACIONAL ELECTORAL
CERTIFICADO DE VOTACIÓN

REFERÉNDUM Y CONSULTA POPULAR 07/05/2011

190-0028 NÚMERO

1713848834 CÉDULA

CABASCANGO PILAGUANO PATRICIA ALEXANDRA

PICHINCHA QUITO

PROVINCIA CANTÓN

COTOCOLLAO COTOCOLLAO

PARROQUIA ZONA

Patricia Cabascango

F./PRESIDENTA (E) DE LA JUNTA

Jaime Olger Burgos Carvajal

Manzana 70

Lote : 3

897

Norte: Calle OE 13 A

Sra Amada Martinez

Sra Rosa Cadena

Este


Oeste

Manzana 70

Lote 3

Oeste: Rosa Rueda

Sur: Calle OE 13

SOY 

Jame Burgos Carvajal

Lote 2

Mz 70

Rosa Ines Rueda Gonzales

C. 171309553-5

~~SOY~~

Patricia Cabascango Pilyuano



Este De 13 Arsa



EST 31

SUR

Manuel Francisco Chavez

Lote 4,

Mangana 70

Amada Lucia Martinez Mora

C. 040060184-S

Norte

Edmundo Olger Burgos Carvajal

Este
Rosa Cadena Cirio Torres

De 13A Este

900

Mariana Meneses Benavides

Sur

Lote 5

Manzana 70

Cadena Criollo Rosa

C. 170482793-8

Amada Martinez

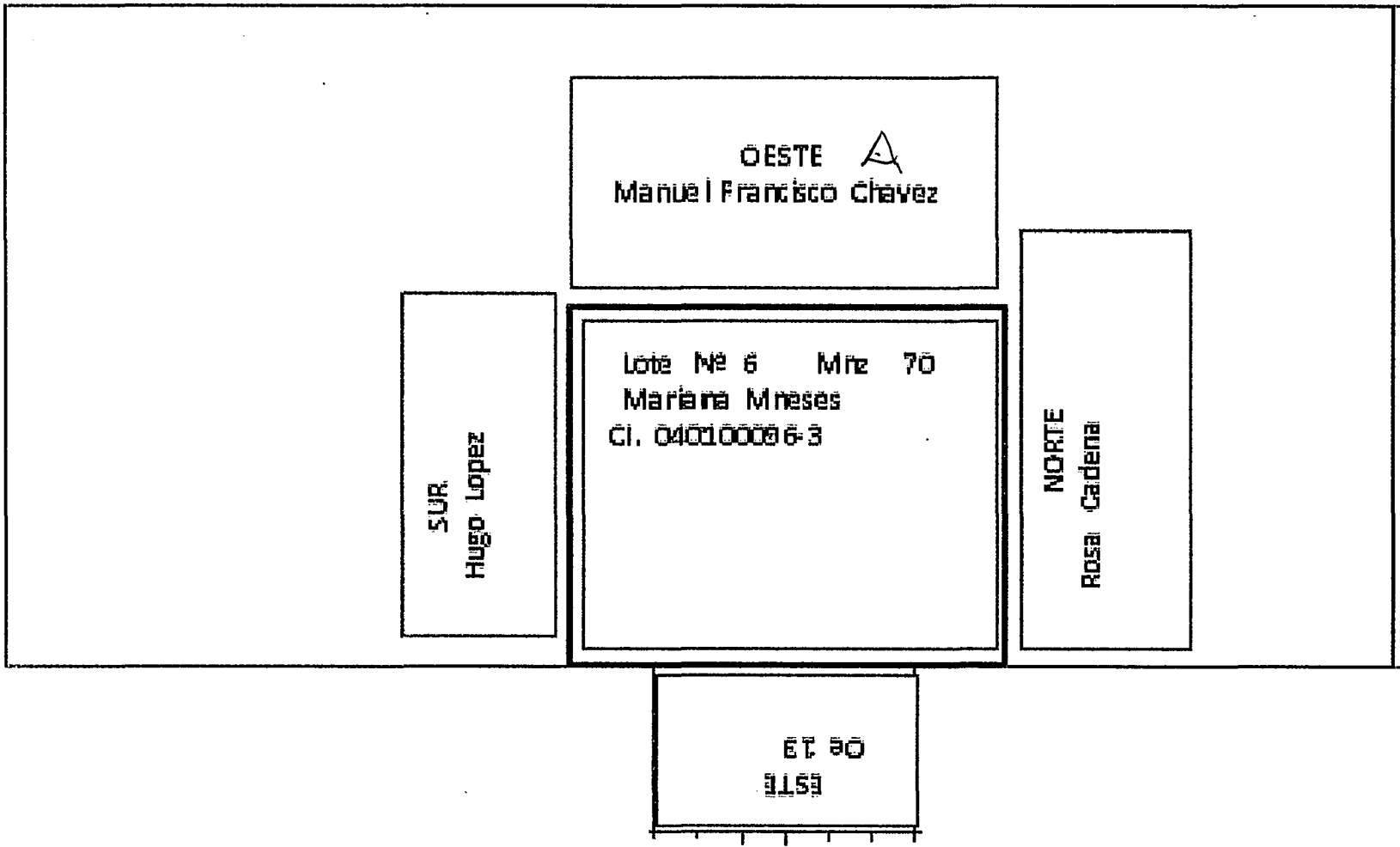
Oeste

Norte

Jaime Olger Burgos

Este

De 13



902

Sur

Negariva Cirilo Bonilla Pincay

Lole 7

Margarita 70

Manoel Francisco Chavez Gusman
:100191418-1

Atop

Amada Martinez

Mariana Meneses Benavides

Este

De 134 Oeste

903

Sur

Tipantuna Soria Nelson Ruben

Lote 8

Manzana 70

Mazario Cirilo Bonilla Pincay

No. 130441960.7.

Este

Hugo Armando Lopez

De 13A Este

Norte


Manuel Francisco Chavez

L.T. # 10
NELSON TIPANTUÑA


904



L.T. # 8
ANSERIO BOVILLA
OESTE



CAJUE 28 05-13



HUGO LÓPEZ FUERTES
C.I. 100159161-7
D.I. 91
M.Z. (70)

L.T. # 6
MARINA MENESES



Oeste. De 13 A

MANZANAS (70)

Lote (10)

Zipantuna Sonia Nelson Ruben

CI. 170832665-5

Planadas

Sur
Jarrin Orozco
Maria Lucrecia

Norte
Lopez Fuentes
Hugo

Sr.
Hasaño
Bonilla

este De 13

JUK

Segundo Rene Ganche

Nelly Pilar Medriavilla Espinoza 908

Mangama 70

Lote - 11

Maria Lucrecia Jarrin Orozco

C. 170227089-1

NORTE

Nelson Ruben Tipantuño Sorio

Oe 13

Este

Oe 13 A Oeste

Virgen del Cisne

907

Segundo. René. Guncha.

Lanchimba. S

Note ~~de~~ ^{de}

Nelly. Pilar. Medionilla.
Espinoza.

MARIA, Lucenia. JARRIN. ROSCO.

70

Manzano

GRAL JULIO ANDRADE

E

Gran Julio Andrade

S

Gran Quisquis

N

CALLE-1

MZ. 71

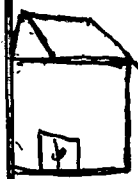
Alfonso Tupe Lote N=2

d

Bella Colombia RIVERA MARTINEZ

MZ. 71 - Lote N: 1

N58-371



808

CALLE 28

S

Filo del BOSQUE

BOSQUE N

Calle 28 ORIENTE

José Burgos

Sur

Mariana Burgos.

LOTE 2
M.Z. 71

Quebrada OCCIDENTE

Luis Alfonso Tupe Chuga

Bella Rivera

Norte

606


Jose Burgos

Mazana 71-

Lote: 3

Norte: Susana Burgos

Este: Calle - N-



Oeste
Sr Alfonso Tupe.

Sur

Calle DE 13

Gladys Susana Burgos


Manzana: 71

Lote: A

Norte: La Quebrada

Este

Calle - N -



Oeste

Sr Alfonso Tupe

Sur

Jose Burgos



JUAN Chulde
Lote 2

Jesus Melida RIVERA M.
Mz. 72
LOTE 1
N: 58.381

Filo del ALCANTARILLADO
del BOSQUE E

S
CALLE 29

N
CALLE 28

912

LOTE #3

OESTE

MIGUEL TUPE

MANZANA 72
LOTE #2

N58-377

SUR

JUAN JOSE CHULDE G.

NORTE

LOTE #1

MELIDA RIVERA

ESTE


CALLE 29
377A

CALLE 28
377A

913

S

CALLE 29
CALLE 29



CALLE 28
Este
CALLE 28

N

S
CALLE 99

ROLANDO CASTRO

lote 4



GERMAN

BURGOS

lote 6

SERGIO, EMILLO CHILUIZA R.

MANZANA 72 ✓

lote 4

FANI BURGOS

lote 5

N

CALLE 28

Miguel tupe

lote 3

E

915

Fanny Judith Burgos

916

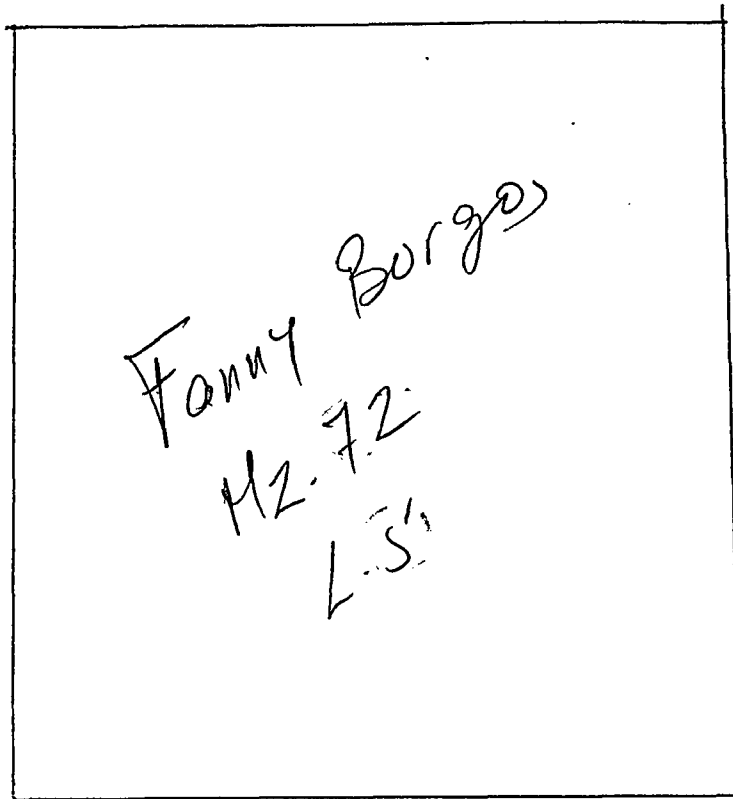
Manzana 72

Lote 5

Norte

Calle 0e 13

Este
Eduardo Burgos



Oeste
Miguel Tupe

Sur

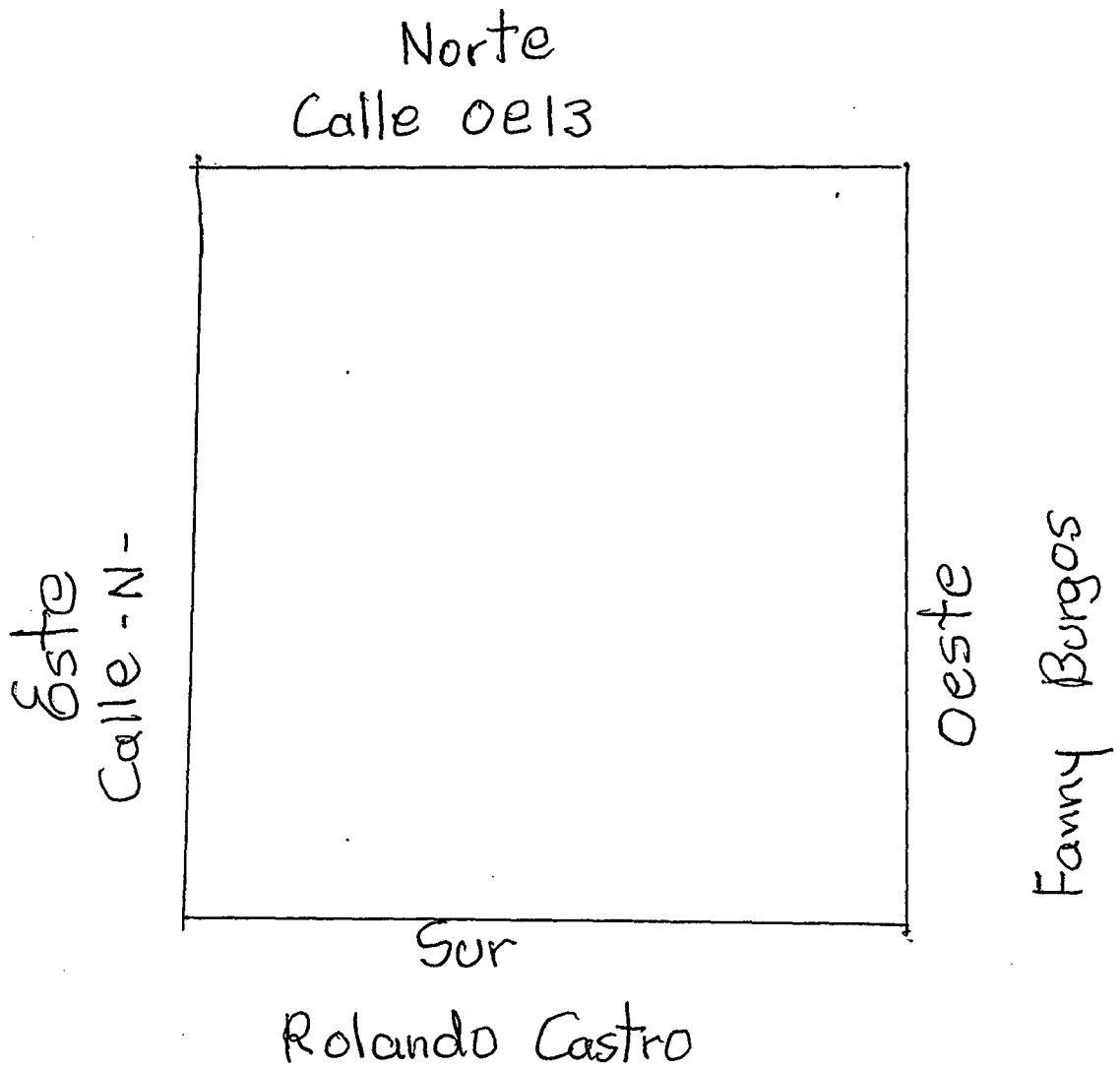
Sergio Chiluisa

Eduardo German Burgos

917

Manzana 72

Lote 6





918

Calle 28

Fanny Burgo

lote 5

lote 6
German

Burgo

lote 4

H 2 (72)

Sergio Riera


lote 3

Chirivusa

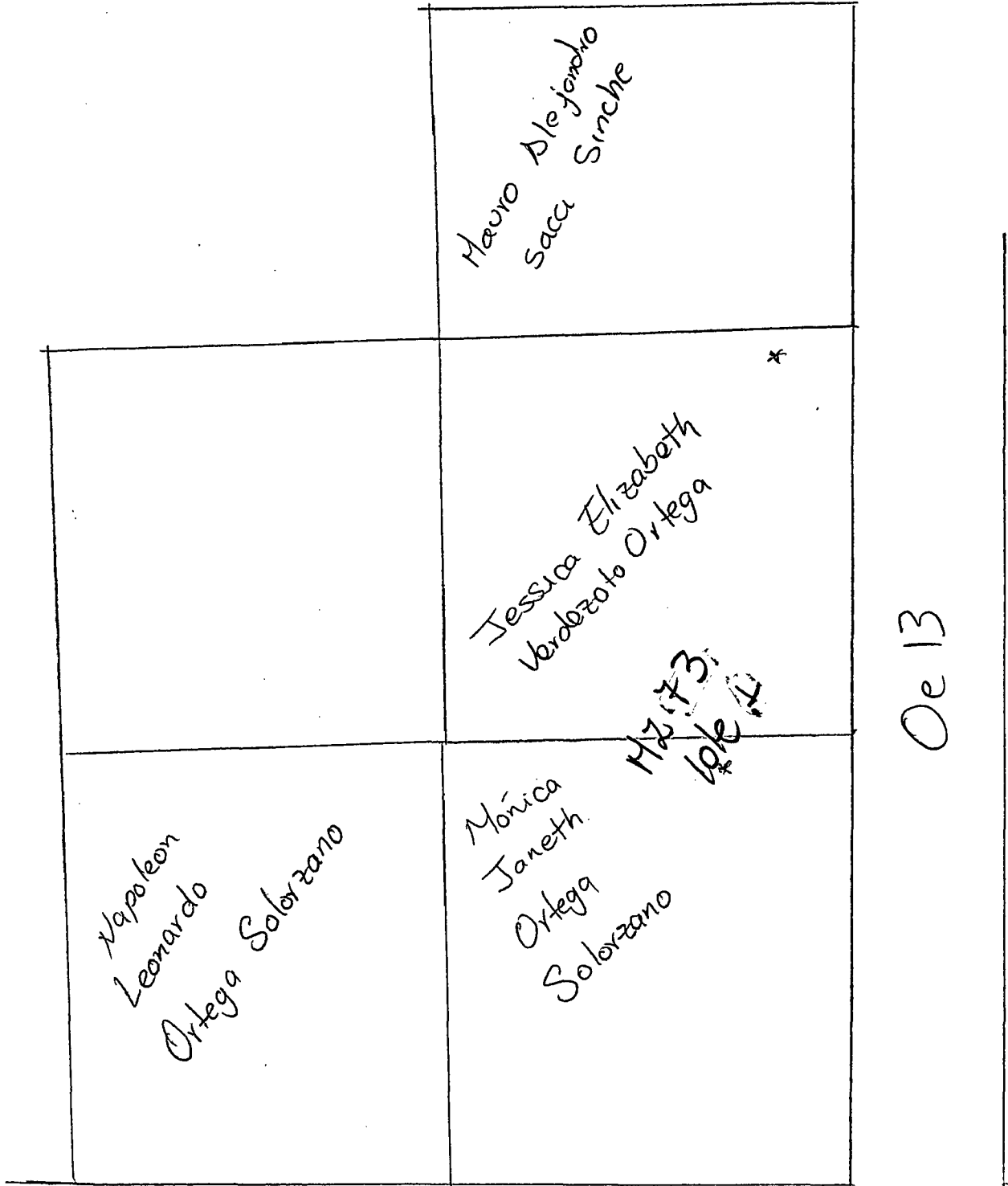
Rolanda Castro

Calle 29

A calle 29



JESSICA VERDEZOTO



Calle N

NAPOLEON ORTEGA

Placidus

| | | |
|---------|---|-----------------------------------|
| Oe 12 B | Fausto Leonardo Ortega | |
| | Napoleón * Leonardo Ortega Solórzano Mz 73, lote 2. | Monica Janeth Ortega Solórzano |


Calle N

Fausto LEONARDO ORTEGA
Planadas.

921

Oe 12B

| | |
|---|---|
| Juan Carlos Calugwillin | |
| Fausto Leonardo Ortega Mz 73 lote 3 | * Jessica Elizabeth Verdeoto Ortega |
| Napoleón Leonardo Ortega Solozano | |



Calle Oc 13
Calle # 28
Calle Gral Julio Andrade

Calle Gral Julio Andrade

Calle Madre Teresa de Calcuta I 922
Calle IV

Fausto Ortega

Mauricio Sacca

Mariana Calugwillin

Francisco Aguirre

Angel Samaniego S

Ivan Carlos

Calugwillin

Kate # 4 M273

Calle # 29

Calle Gral Ruymanahui

Calle Oc 12 B

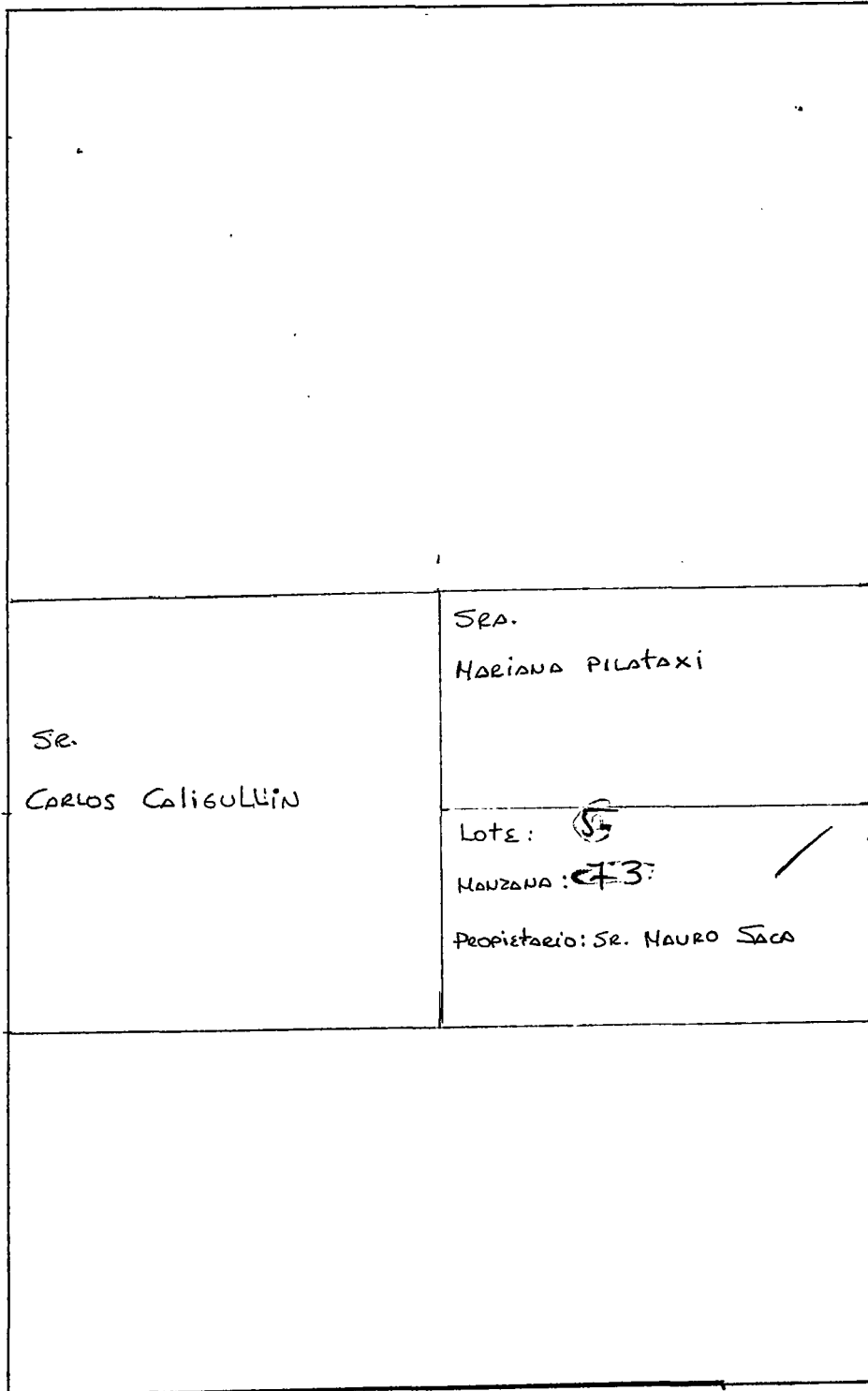
Calle Virgen del Cisne
Calle M

CROQUIS SR. MAURO SACA

↑ 0

923

CALLE M



CALLE 29.

CALLE 28

CALLE N

↑

↑

↓

PLANTAS DEL CISNE

924

CALLE M

MANZANA 73

FRANCISCO AGUIRRE

LOTE #6
MARIANA PILATAXI

CARLOS CALUGUWAN

MORO SACA

CALE 29

CALEE 28

CALLE N

E

S

N

Manadas del Cisne



925

Calle M

Manzana 73

Angel
Samaniego

Carlos
Calzullin

Lote #7
Jose Fran-
cisco Aguirre

Mariana
Pilotaxi

S

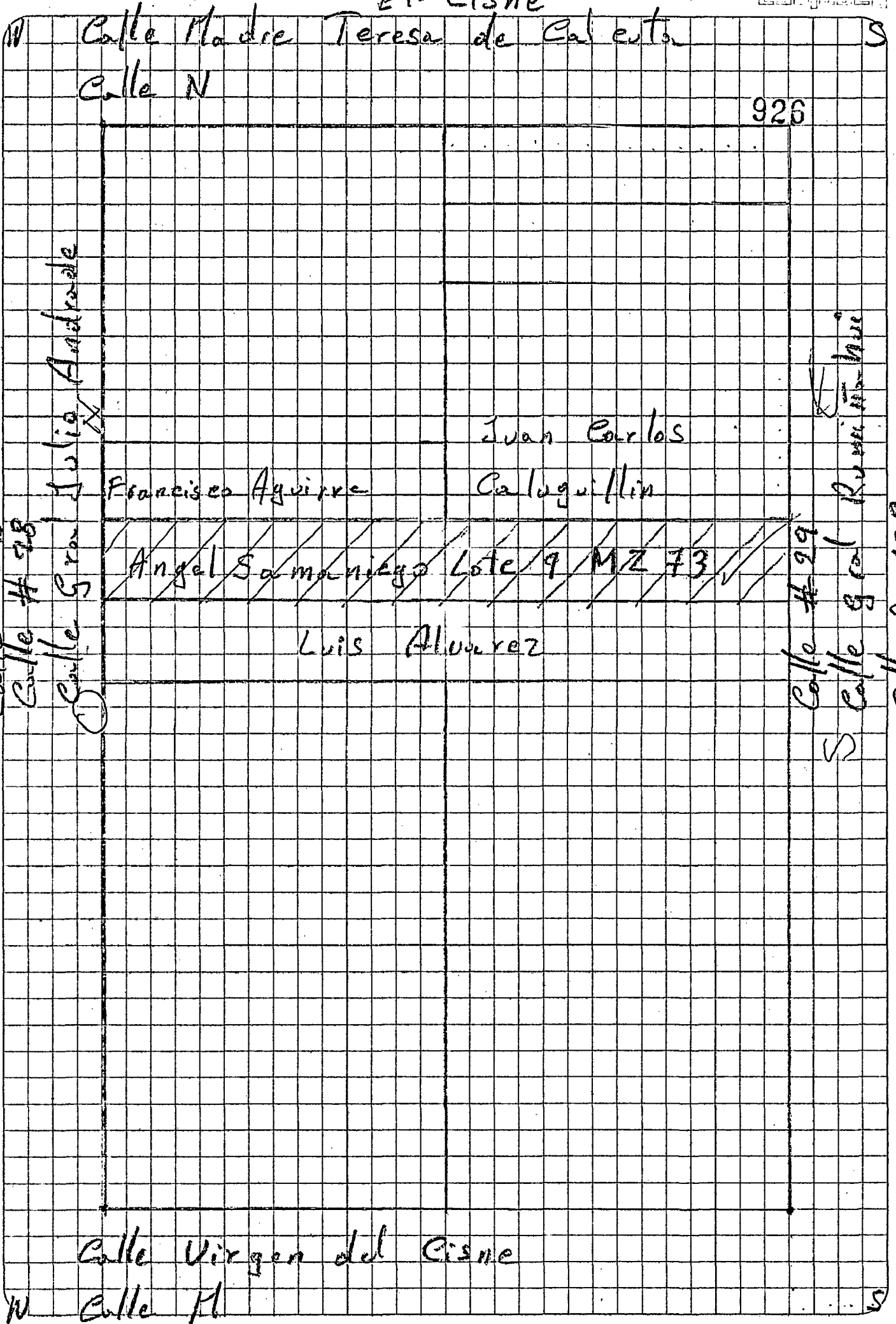
Calle 29

Calle 28

N

Calle N

E



Calle Madre Teresa de Calcuta
Calle N

926

Julio Andrade

Francisco Aguirre

Juan Carlos
Calagullin

~~Angel Samaniego Lote 9 MZ 73~~

Luis Alvarez

Calle Virgen del Cisne
Calle M

Calle Oc 13
Calle # 98

Calle San

Calle # 99

Calle Gal
Rum...

Calle Oc 12.B

Calle M

927

E

| | |
|---|--|
| | |
| | |
| Ramón Mesias Leiton Hernandez Lote: " | |
| Lote: 10 Manz: 73 Socio: Luis Rigoberto Alvarez | |
| Angel Leonardo Samaniego Suarez | |
| | |
| | |
| | |
| | |
| | |
| | |

S

Calle 29

N

Calle 28

Calle N

Calle M

"Oste"

928

Lote N. 13

Jose Meneses S

Manzana 73

Lote N. 11

Nombre: Ramon Mesias

Leiton Hernandez

C.I. 040064289-8

Lote N. 12

Ponce Olga Aurora

Lote N. 10

Luis Alvarez

Calle N

"Este"

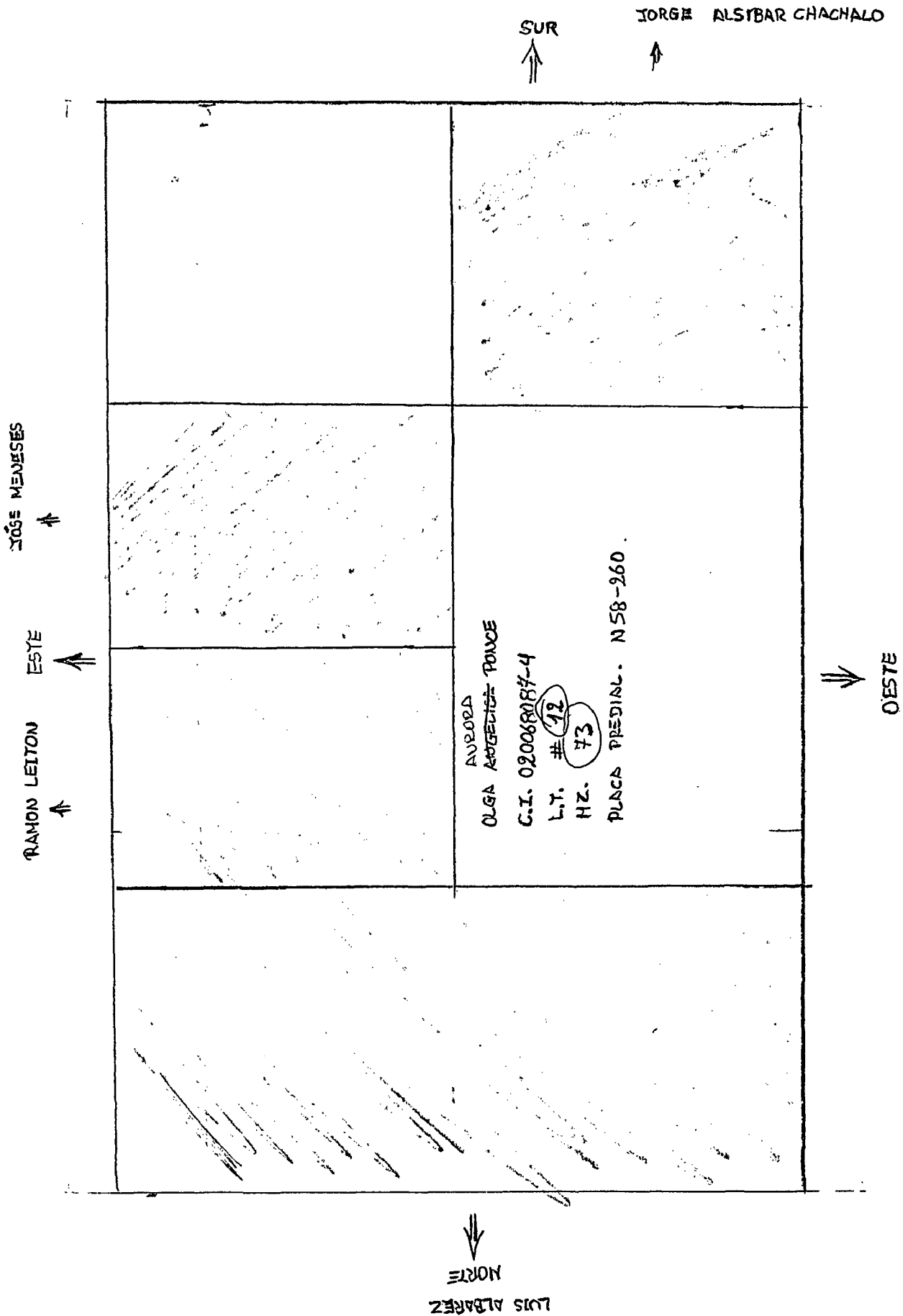
"Norte"

Calle 28

OE12-B
Calle 29 "Sur"


N

O





CALLE M



CALLE 29

CALLE 28

CALLE N



Sector
Planadas
Del Cisme

← Calle 29 →

calle 28

calle 27

← Calle M →

LOT 14
Mz 73
N58-247

Sr. José
Meneses

Sr.
Jorge
Chachalo

calle → N:

931

NORTE

H
Finqueras

Calle Veinte y ocho

Calle 28

OESTE

Calle M

Calle M

Manzana #3
Lote
NSB-242
Sorge Chachol

Marco Carlosama
Guncha

Terreno Vacio

ESTE


SUR

REPUBLICA DEL ECUADOR
 DIRECCION GENERAL DE REGISTRO CIVIL
 IDENTIFICACION Y REGULACION

Cedula de CIUDADANIA N° 100264578-4
 CHACHALO BUNCHA JORGE ALCIVAR
 IMBABURA/PIMAMPIRO/CHUGA
 20^o de NOVIEMBRE 1979


ALTA CENSAL 002-1 0195 000751 N
 IMBABURA/ PIMAMPIRO
 CHUGA

J. Ch...
 REPUBLICA DEL ECUADOR



ECUATORIANA***** A1111A111

CASADO LORENA B LEITON AEGUELLO
 SUPERIOR ESTUDIANTE
 GERMAN CHACHALO 933
 LUZ MARIA BUNCHA
 QUITO CANTON DE LA MORNE 18/10/2006
 18/10/2018
 FOLIO DE CADASTRO REN 2177191
 FEMENINO Pch



Calle J

934

Calle 29

LUIS ANDRANGO

MANUEL CARASCANGO

Calle 28

LOTE N° 1 / MZ 74

LUIS FLORES-N58-224

Calle M

I
935

Calle M

Calle 28

29

lote 1 De Luis Flores

Manuel Cabascango

lote 2
de Luis
de Arrango

lote 3 de Alejandro Santibañ

Mansana 74

Calle 29

Tienda



Sector Planados Cisne

Manzana 74

Calle OE 13

Calle OE 12 B

Edwin Alejandro Sarmiento


Lote 3
Manuel
La Baycango

José Flores

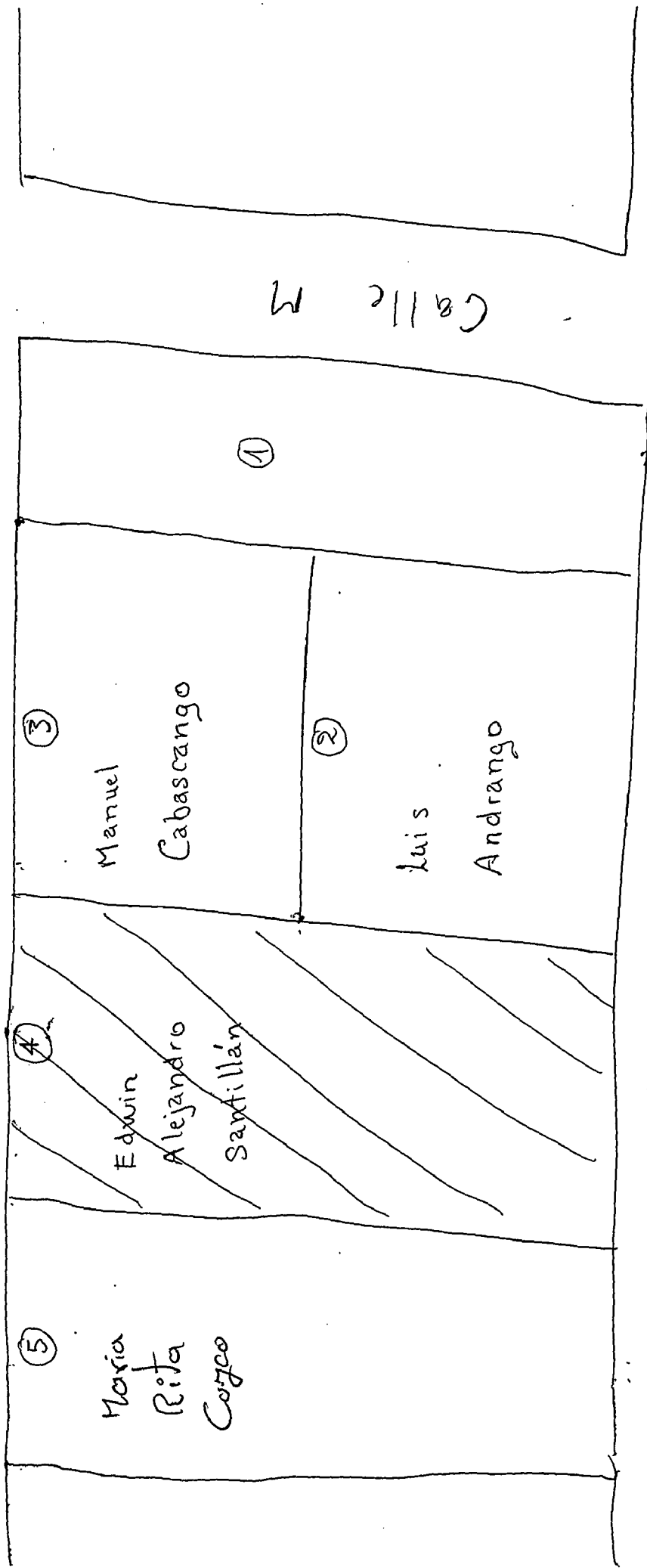
Calle No.

936

Manzana 14



Calle De 13



Calle M

937

Calle De 12 B

⑤

Maria
Rita
Coyco

④

Edwin
Alejandro
Santillán

③

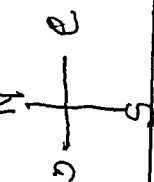
Manuel
Cabascango

②

Luis
Andrango

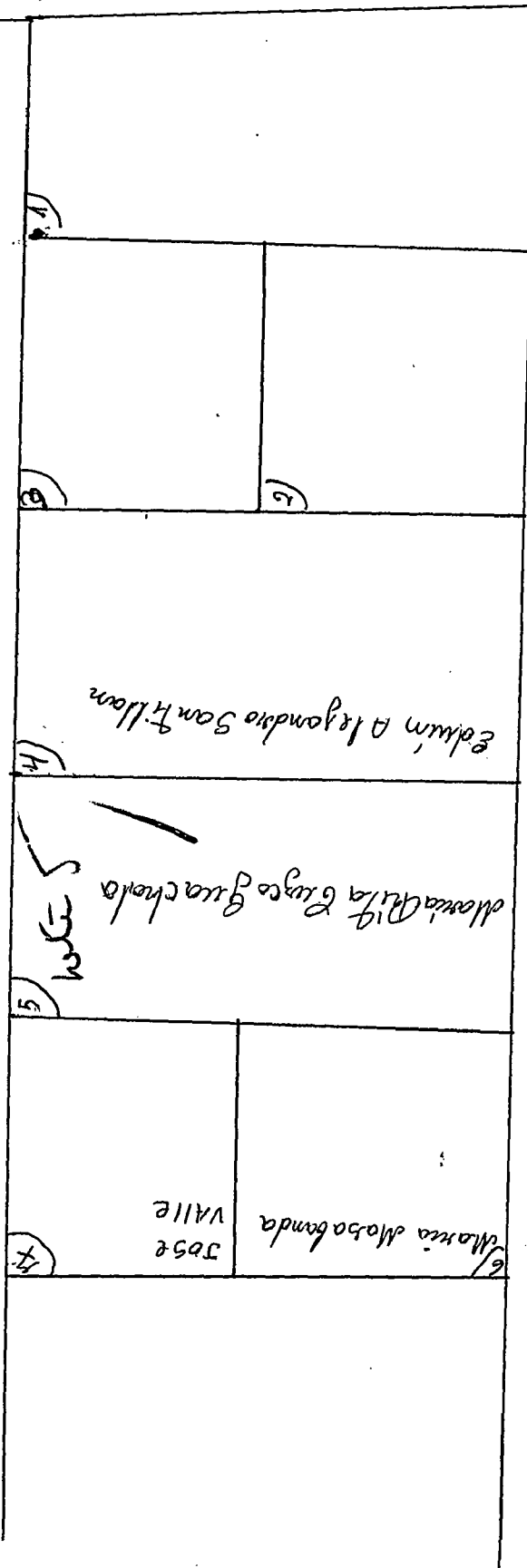
①

Formas de 15 m



Manzana 74

Calle oe 13



Calle oe 12-B

CALLE 28

939

CALLE MAZA Banda Edwin José CI 171259076-7
Cambisuca, SAZINAS Brigida Armanda CI 17174515-2

Dirección: CALLE 28

MZ: 74 LOTE N: 6

Sector: PLANADAS DEZ CISNE

SN

DELIO MEGUET Quinteros ESPINOZA

Maria Rita Casco

IS

M. Sabanda Espin Maria Dolores

CE

Calle 29

4
CALLE 29

I 940

MANZANA Castro Cesar, Augusto: CI 020032436-6

Masabanda: Espin Maria, Dolores: CI 020065362-4

Dirección: Calle 29

MZ: 74 = LOTE N: 7

Sectores: PLANADAS DEZ CISNE

S
Maria Rita Cusco

N
Karinus Pilo y 2260 Ha Cando

CALLE Masabanda
Espin Jose



Calle 28

Calle 28


| | | | | |
|--|-----------------|---|---|-------------|
| | Luis Murillo | <u>HUGO ALCIDES</u> <u>YAGUACHI CHASI</u> lote 107 M2 747 | 7 | |
| | | | | María Cando |

Calle 29

Planados

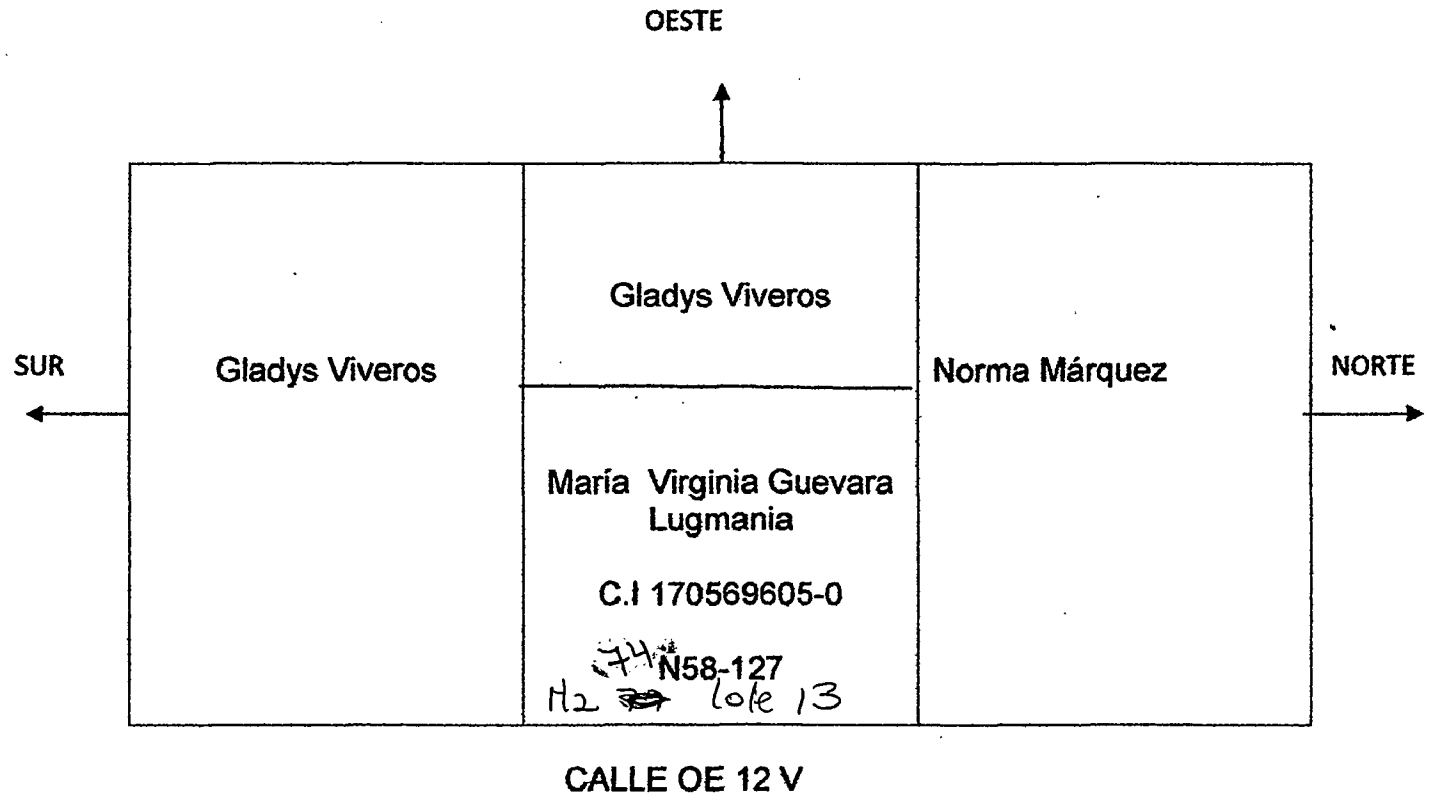
Calle 28

Calle J



Calle 29

Planadas



944

CALE 5.

I
II
III

GALO RAMIRO VALENCIA YEPEZ

S

N

CALE 29.

GLADYS FABIOLA
322 mt²
Lote 14 Mz

VIVEROS
MONTENEGRO

CALE 28

Sector Planadas el Cisne.

MARIA GUEVARA

MARIA GUEVARA

LUIS ALFREDO
MURILLO CORDOVA.

O

Norte
↑

lote #14

Propietaria
Sra Gladys Fabiola Vicoes Montenegro

12 401-06-051
 300M²
 APEN DE TERRENO
 CLAVE CATONAS
 No. 18 Bula # 0389184
 GALP AMILDO WALENCIA
 YEPÉZ
 8x3
 Medicina
 51 2101
 M2 74
 101 15
 Medicina
 3x3
 Medicina
 3x3
 Medicina

Occidental

CALLE # 28

Oriente

CALLE # 29

De.12.B

Frente al Sur
 Sur
 Calle "J" De 12-58
 1. NSBE
 4
 6

FLIA Mendez

FLIA Cuachado

Sur

OESTE

CALLE 29

SUR

LOTE #4
CIARA TUTALCHA

LOTE #7
MZ #77
↙
Cecili Reina

LOTE #2
RUBI MITES

CALLE N
377AC

NORTE

CALLE 30

ESTE

946

Q

947

CALLE N
VIRGEN DEL CIBRE

CALLE 29 - GRAL RUMIÑAHUI -

5

LOTE # 1

CECILIA REIND

↑
↑
↑
↑

2

LOTE # 2

RUBI ELIZABETH
METES REIND

MZ: 37.

LOTE # 3.
ROBERT METES.

← ← ← ← ←

CALLE 30

CARBO MINDCHO

3

OESTE

CALLE 29

LOTE #4
CLARA TUTALCHA

INSUR

LOTE #6
MARINA MORALES

LOTE #3
ROBERT MITES
←
MZ #77

LOTE #2
RUBI MITES

CALLE M

NORTE

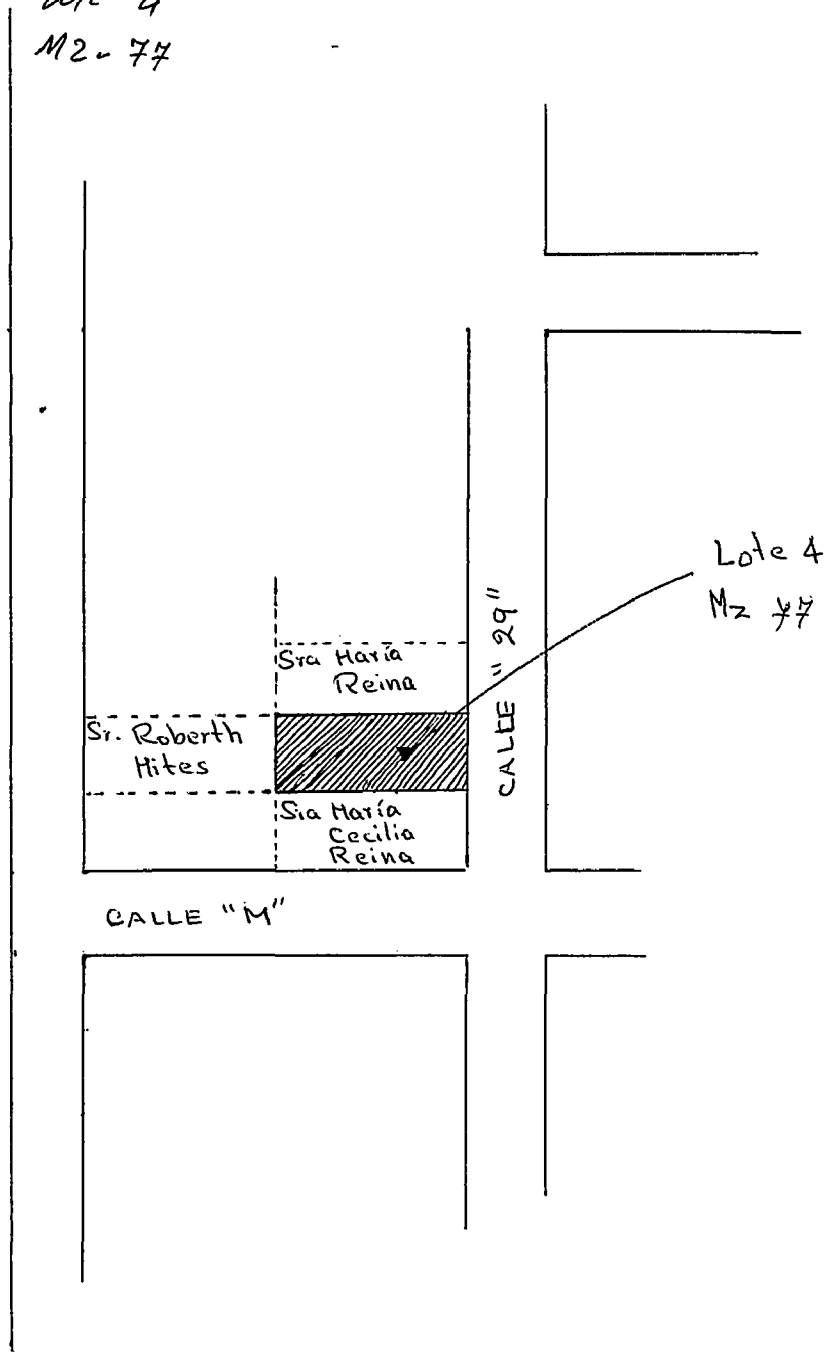
CALLE 30

948

ESTE

VIVIENDA Sra. CLARA ELIZA TUTALCHA

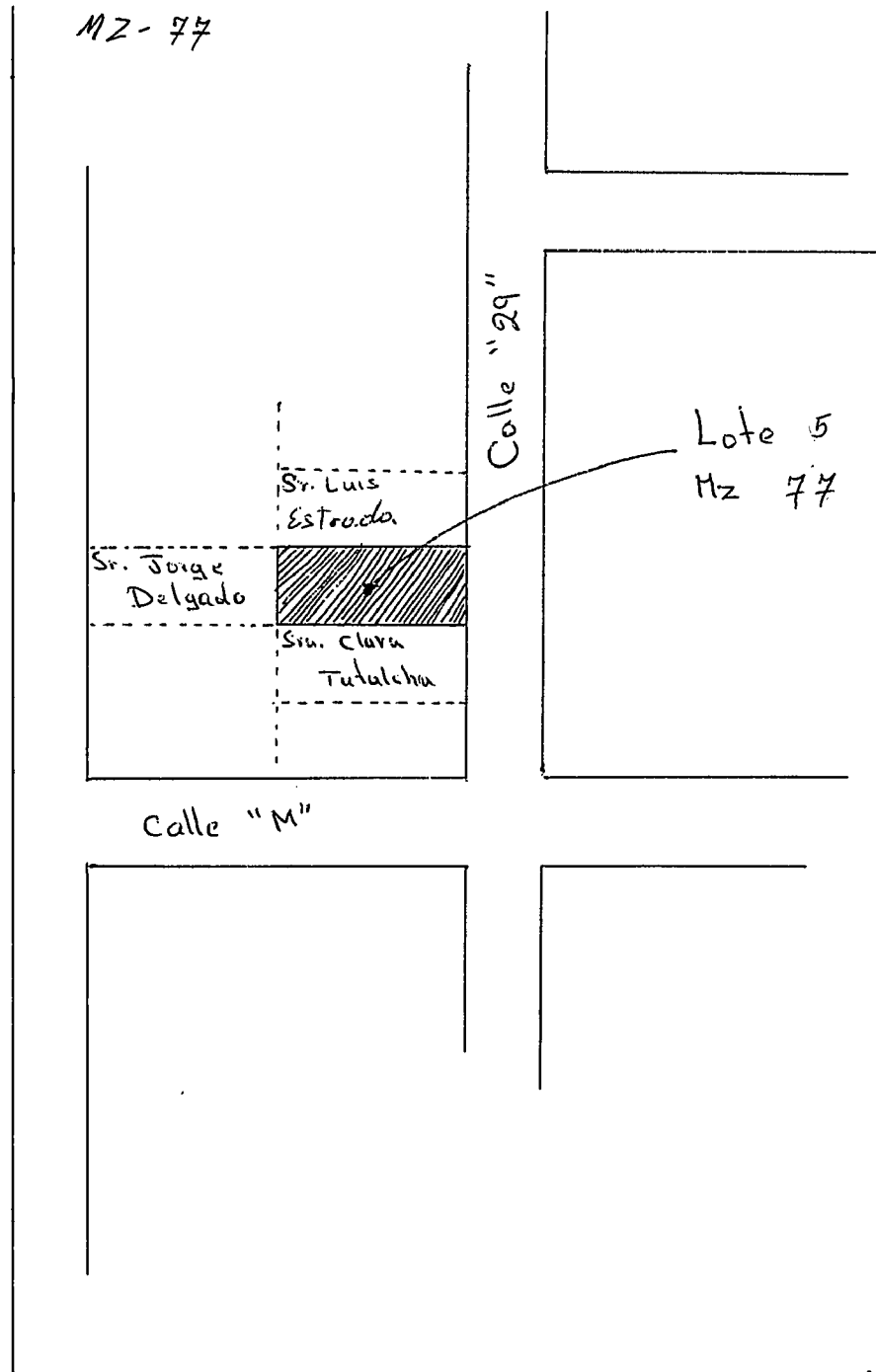
Lote 4
Mz 77



VIVIENDA S.a. MARIA REINA

Lote -5

MZ-77



CALLE 29

ESTE

GRAL. RUIZ ROMERO

LUIS ALBERTO
IZA

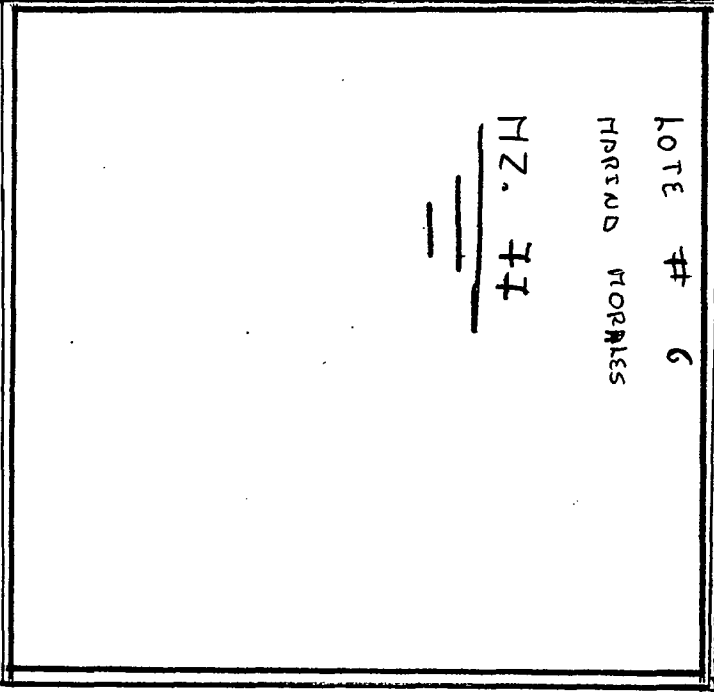
MARID CARREON
REYNA TUTANCIA

LOTE # 7.

LOTE # 5

GREGORIA FUENTES MADRUGO

LOTE # 8.



LOT # 6
MARIANO MORALES

HZ. 77

ROBERT EDISON
MITES REYNA

LOTE # 3.



NORTE

CALLE 14
VIRGEN DEL CIEPO

CALLE 30

CASO MENDOC.

951

ESTE

SUR.

CALLE 29 OE-12 B

OESTE



LUIS ALBERTO IZA T.
C.I. 171948450-1
LOTE. #7
MZ. 77



LT. #8
GREGORIA FUERES MATANGO

SUR



LT. #5
MARIA DEL CARMEN REINA
NORTE



ESTE



ELVIA MARINA MORALES

LT. #6

952

953

CALLE 29. OE 12. B.

LT 7.
LUIS IZA

↑
N

LT 6.
ELVIA MARINA MORALES.

↑

MZ 77

LT 8.

GREGORIA-FUEREZ-MATANGO.

CL 10026 2005-0.

←

↓
S

ANGELINA. CHICAIZA
LT 9.

E ↓

CALLE 30. OE 12. A.

OE 12 B

OESTE



LOTE 9

MANZANA 77

ANGELINA CHICAIZA

D.

GREGORIA FUERES

NORTE



MUNOS RENDON

SUR



OE 12 A

ESTE



954

CALLE: 29 → Oe 12 B



Oeste

Jenny Chuncho
Lote: 12


Jorge Washington
Muñoz Rendon

CI: 120328802-0


LOTE: 10

MANZANA: 77

Angelina Chicaira Tza
Lote: 9



Norte



Sur

Rosario Torres
Lote: 11

CALLE: 30 → Oe 12 A



Este

555

Planada del Cisne

Angel Matamoros
Lote 13

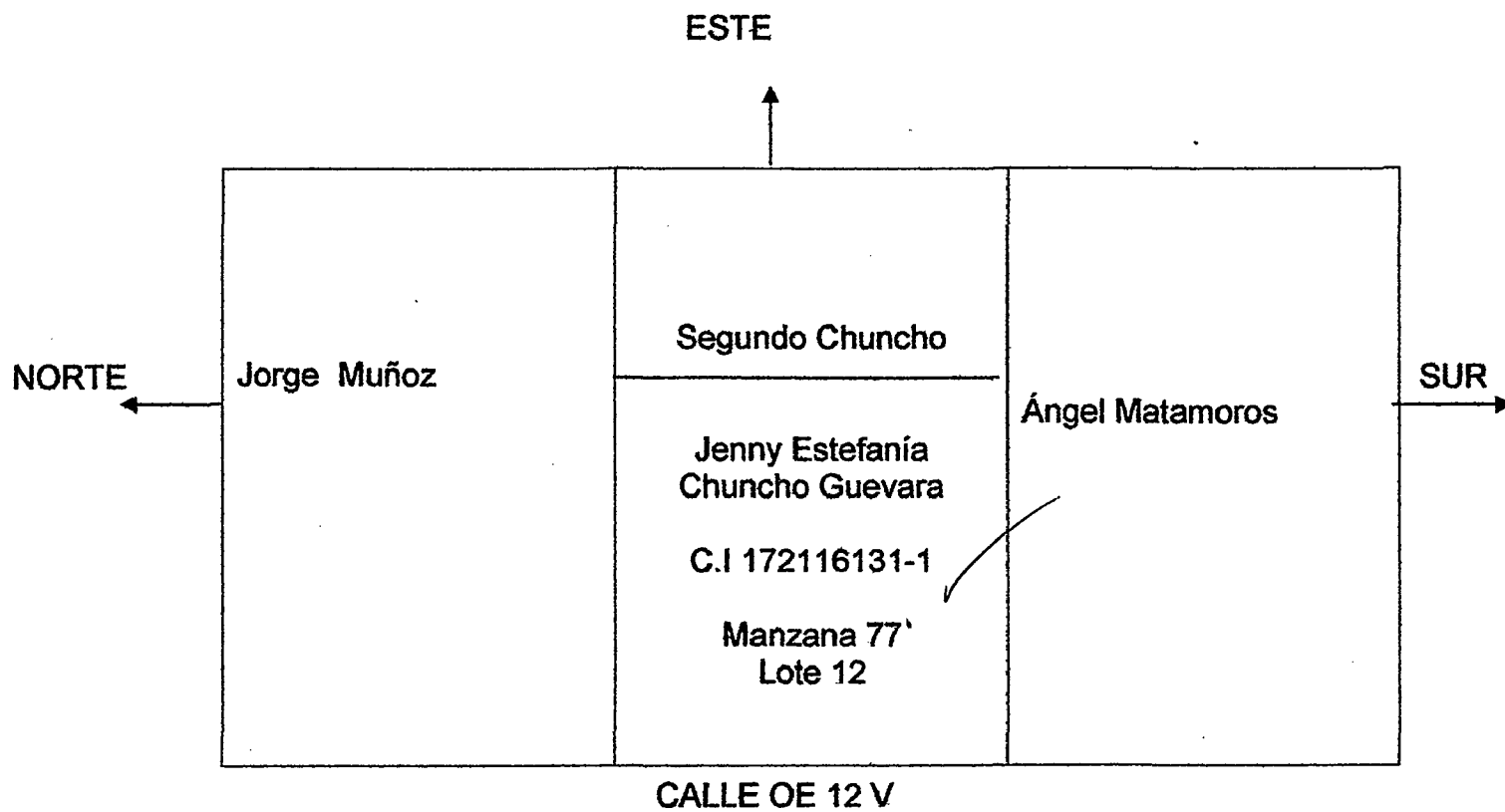
Jhenny Chuncho
Lote 12

Alberto Erazo
Lote 15

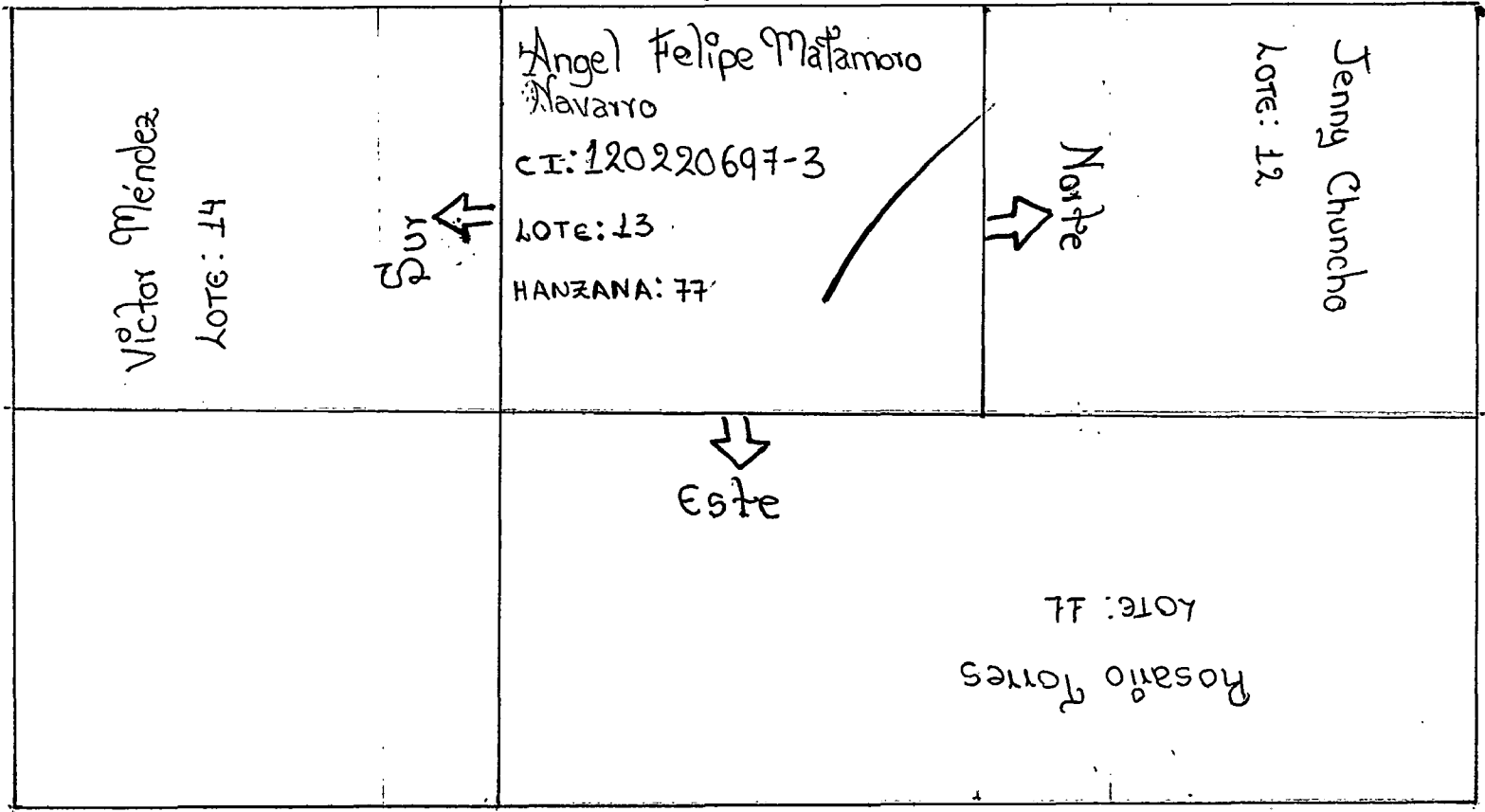
Manzana 77
Lote: 11
Rosario Torres
C.I. 010210512-9

Jorge Muñoz
Lote 10

Calle 30 "Sur"



CALLE 29 -> Oe 12 B
Oeste
↑

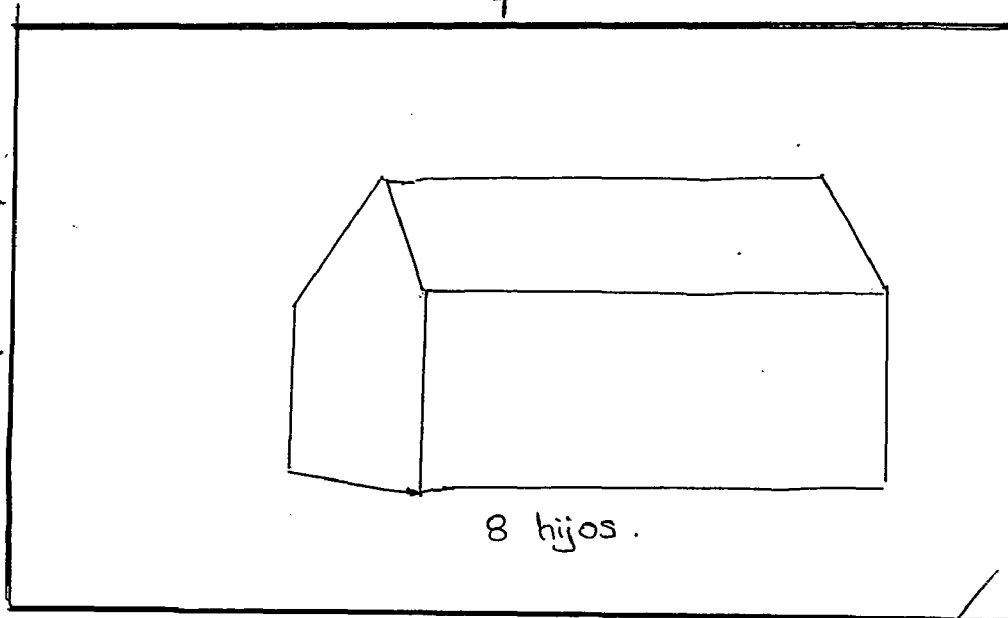


CALLE 30 -> Oe 12 A

OCCIDENTE



Angel Ramos
Morocho



CALLE 29 MANZANA 77 LOTE 14

PLANADAS DEL CISNE


NORTE



Familia Escuzo

SUR

Angel Mestamorro



ORIENTE

DUENO VICTOR MANUEL MENDOZ QUIWPAÑGUI.
 APADERADO SU PADRE FABIAN FEDERICO MENDOZ FALCON

ATO CUCHO

960



CALLE #29

Victor
Mendez

Rosario Torres

Lote 14

Eraza Martinez
Luis Alberto
100186938-5
Manzana 77
Lote 15

Rosa Maria
Chisiqueo
Sangucho

Lote 16

Rosa Maria
Chisiqueo
Sangucho



CALLE #30

Bosque

Eraza Martinez Luis Alberto

SUR

J 35

CALLE

CALLE "M"

NORTE

ESTILO

Calle 29
Oeste

LOTE # 17

Nombre
Angel Ramon
Morochó Morochó
↑↑

16 Metros

Nombre
Rosa Matilde
Sandoval
Sandoval.

LOTE # 19

13 Metros

Nombre = Rosa Maria.
Chisaguano Sangucho
cedula 170416601-4
Casa N58-141
Lote # 116 ✓
Manzana # 177

Nombre.
Luis Alberto
Erazo Martines.

LOTE # 15

16.70 Metros

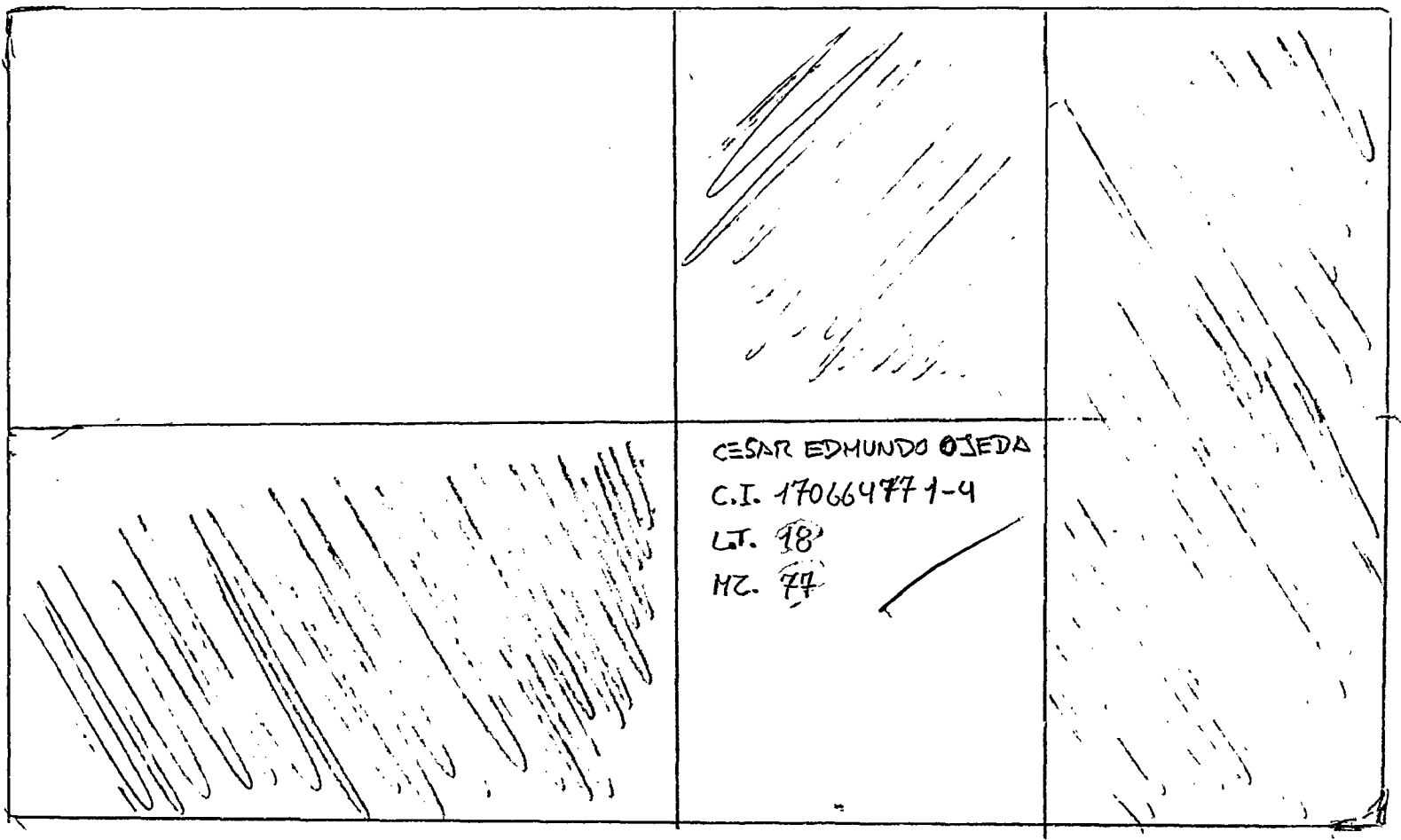
Calle 30
Este

Calle J.
Sur

Calle M.
Norte
961

L.T. 19
ROSA MARILDE TANDONAL
ESTE
↑

L.T. 17
ANGEL RAMON MOROCHO
NORTE
↑



CALLE 29 OE 12B
↓

L.T. 20
MAYRA HENDEZ MONTALVO

N

Cesar Edmundo
Ojeda Chandi

○

Mayra Elizabet
Mendez Montalvo

Rosa Matilde
Sandoval Sandoval

Lote: 19

Manzana: 77

Rosa María
Chisaguano Sangucho

SE

Calle 30 Cavo Minacho S

Alexandra G. Mendez Montalvo ⁹⁶⁴


Planada del Cisne.

CALLE 29

S 0212

N 58 E

Sr. Avalos.



Sr. Edmundo Ojeda.

Sra Mayra Mendez.

Sra Rosa Sandoval.

CALLE 30

Alexandra Méndez

965

oeste

calle 29 de 12B

Mz 77

LF 21

Alexandra

Mendes

Leandro

Avalos Chimborazo

C.I. 020083985-0

Maira

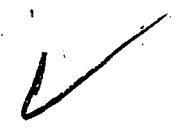
Mendes

LIT 20

Sur

calle J. N586

Morte



calle 20 de 12 A

este



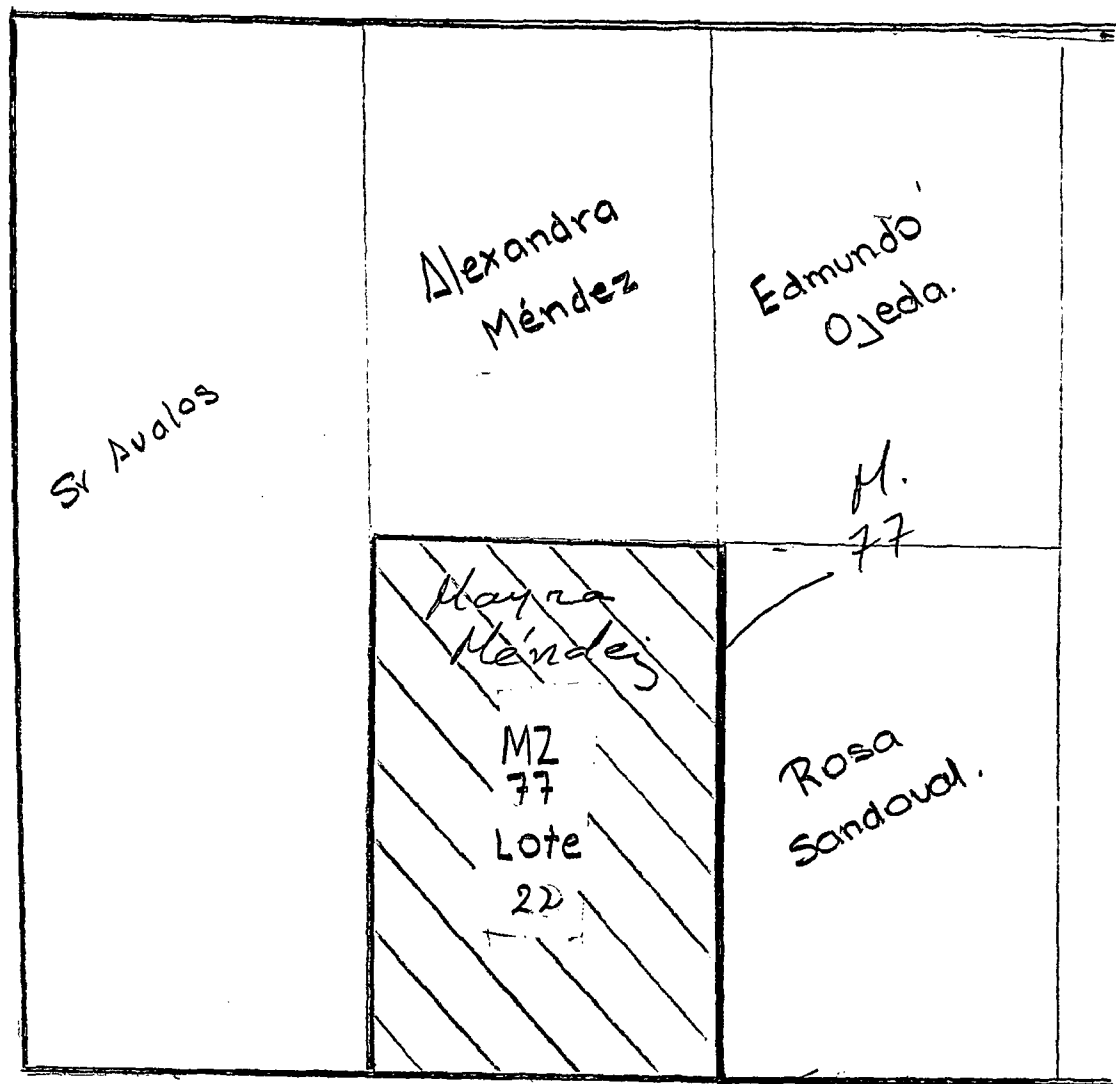
Mayra Elizabeth Mendez Montalvo

Planada del Cisne. 966

CALLE 29

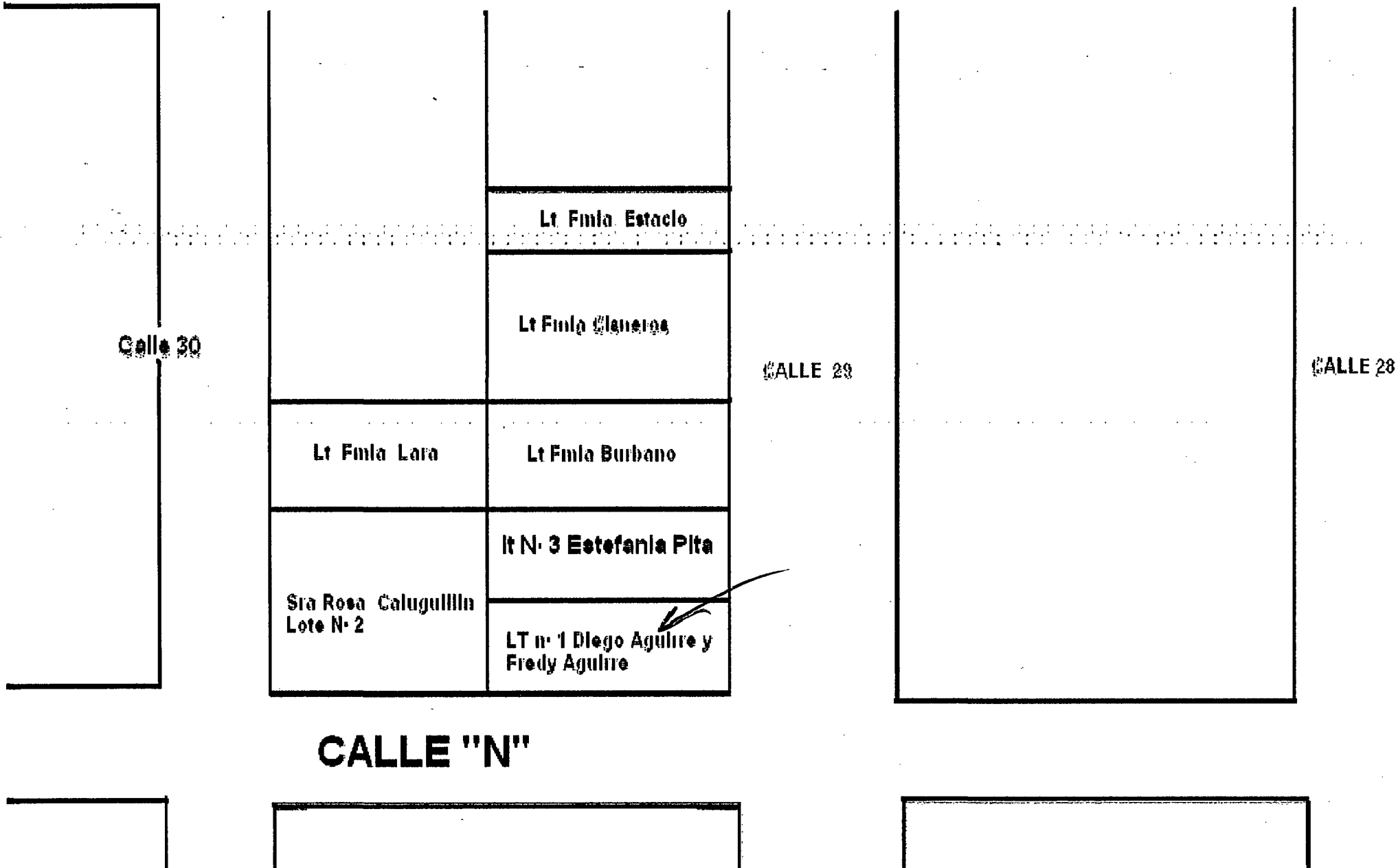
S ← 0e 12 → N

0
↑
N 58
E
↓
E

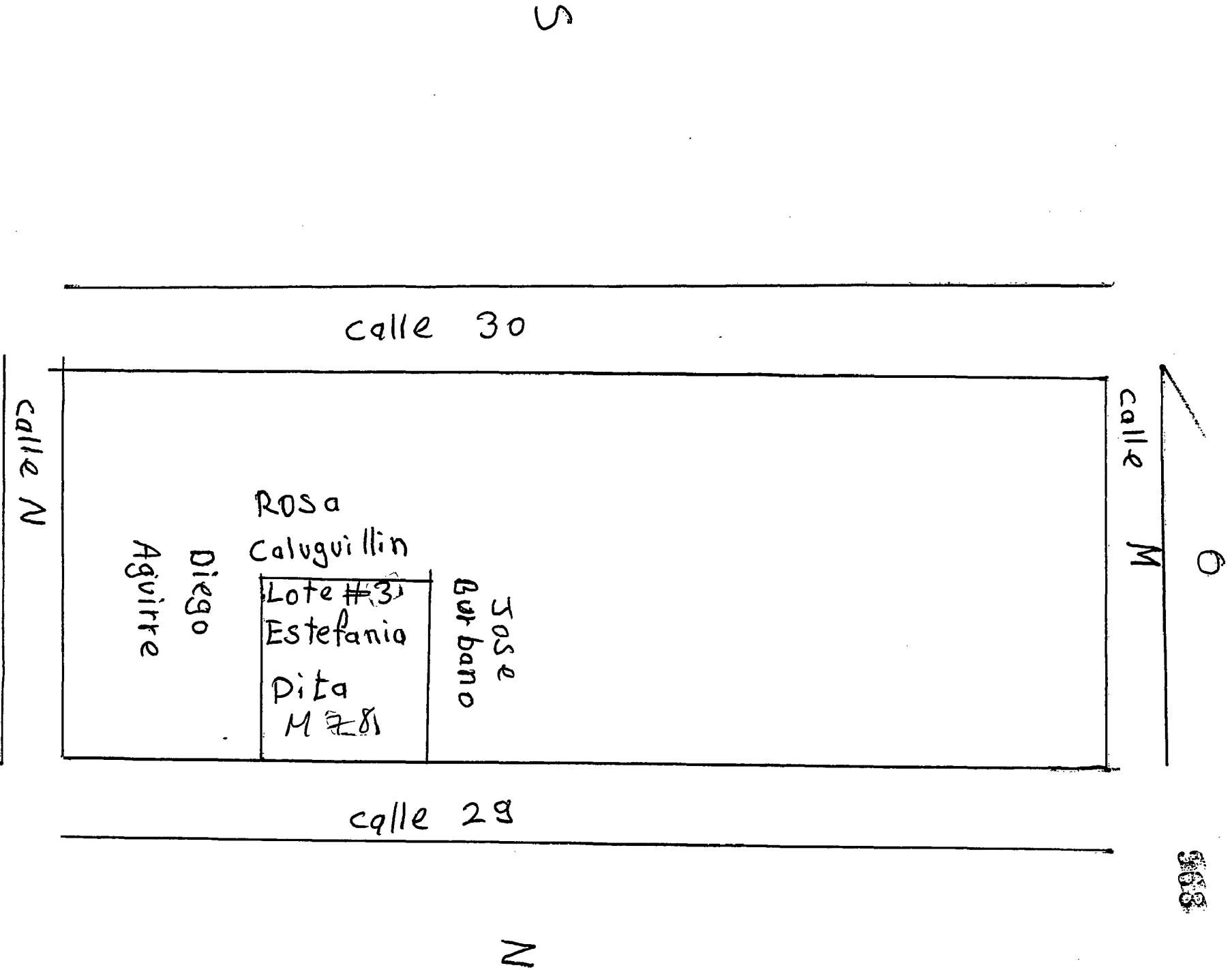


CALLE 30

**CROQUIS MZ N-78 LOTE N-1 DIEGO AGUIRRE FREDY AGUIRRE
CALLE "M"**



Planadas del Cisne



S

calle 30

calle M

calle N

E

ROSA
Calugui llin

Diego
Aguirre

Lote #3
Estefania
Pita
M 781

Jose
Garbano

calle 29

N

31618

696

CALLE De 12 A

MANZANA= 78

CALLE

N

CALLE M

| | | |
|---|--|--|
| <p>LT: 2</p> <p>Rosa María Calugwillin Pichogagon</p> <p>Superficie 247</p> | <p>LT: 6</p> <p>Ortiz María del Carmen</p> <p>Superficie 120</p> | |
| <p>Superficie 204</p> <p>LT: 3</p> <p>Carolina Pita Pikotaxi</p> | <p>CASA N: 58-304</p> <p>LT: 4</p> | <p>LT: 5</p> <p>Cisneros Aman Mario Ivan</p> |
| <p>LT: 1</p> <p>Diego Aguirre Calugwillin</p> | <p>Sr. Jose Manuel Burbano</p> <p>Superficie: 107.1</p> | <p>Superficie 109</p> |

CALLE De 12 B

Table No

I

970

Table 30

Roberto Haro

Manuel Lara

Manzana 78
Casa N58-296

Lote 5

Manuel Estacio

Mario Javier Cisneros
Aman
N.C. 1705914792

José Burbano

Table 29

Table N

Ivan
Sismeros

Aras

Maria
del Cane
Ortiz

Pepe
Dávila

Calle 30

Maria del Carmen Ortiz
H.
Planada 97
L. 6

CALLE De 12 B

CALLE M

Estacio
LOTE # 9

Ivan Cisneros
LOTE # 8

Jose Florencio
Carlosama y
Rosa Esmerig
Usina Lote #11

~~Jose Rafael Haro~~
~~LOTE # 7~~

Jose Davila
Rosa Calagullin
Lote # 6

CALLE De 12A

972

| | | | |
|------------|--------------------------------|---|--------------------------------|
| | | CALLE 30 | |
| | CASA SR HARO GONZALEZ | CASA SR ROSA USIÑA | CASA LUIZ TOCACHI |
| | CASA SR RISNEROS TACO | MZ = 78 N 58-276 MANUEL ESTACIO ✓ Lote 10 | CASA SR BENITO ABURTO |
| MANSAVA 78 | | CALLE 29 | |

CALLE M

973

CALLE - No 29

PLANADAS-DEL-CISNE

Ermo Manuel Estacio

Luis Tocachi

Maria Gladis Inquilina

Faco

1 H2 78
10le "
Rosa Esmeria
Ursina
Jose Florencio
Corlesama

JOSE-RAFAEL-HAYO

SOILA-GONSALES

CALLE - No 30

974

H

Sector : Planadas del - sne

Manzana : 78

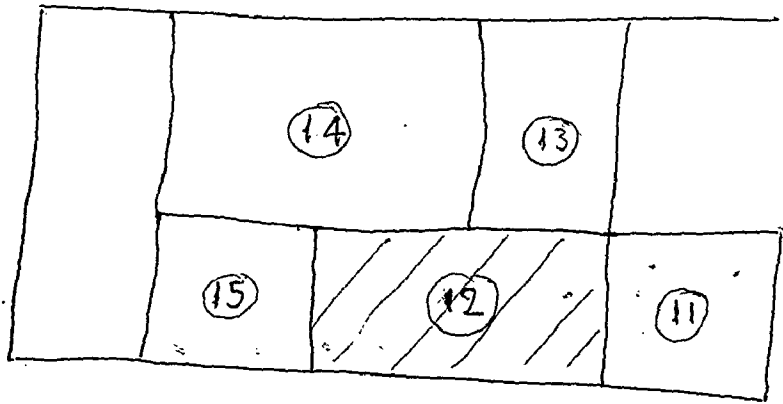
Lote : 12 propietarios : José Luis Tocachi Amaguana y
señora María Gladys Yuquilema Tarco

Norte : Lote 14
Olga Graciela Guamangallo Bolagay
Lote 13
Benito Miguel Agurto Luzuriaga

Sur : Calle De 12A

Este : Lote 11
Rosa Esmeria Ushiña .

Oeste : Lote 15
Zoila Jatacama Aguilar
y esposo Alfonso Isama Anquaya.



Manzano 78

Calle - 0e - 12 B

LT-14
Superficie - 202
Guamangallo Bolay
Olga Graciela

LOTE
#-13
Casa No
N-38-264
Benito
Miguel
AGURTO
LUZURIAGA
Superficie
106

LT-10
Superficie 106
Estacio Paspuezam
Manuel Ernesto

LT-12
Superficie 205
Tocatti Amaguana
Jose Luis

976

Calle - 0e - 12 A

Calle - M

Calle - N

calle 29

Lote 16
Margarita 78
Patricio
Anas Campio
Casa N° 58-242

Lote 14
Olga Graciela
Guamangallo
Bolagay

Sector
Planadas del
Sisne

Lote 15
Alfonso Isama
Anguaya

calle M.

calle 30

Planadas



**PROCESO DE ACTUALIZACIÓN Y VERIFICACIÓN DE LEGÍTIMOS POSESIONARIOS DE LOS
ASENTAMIENTOS IRREGULARES DE ATUCUCHO, SAN JACINTO Y NUEVOS HORIZONTES.**

CERTIFICACIÓN DE DOCUMENTACIÓN PRESENTADA

BARRIO: ATUCUCHO

SECTOR: PLANADAS DEL CISNE

A.- IDENTIFICACIÓN

1.- Nombres y apellidos completos: PILA ^{GUANOQUIZA} GUANOQUIZA JORGE HUMBERTO

Cedula de identidad: 1706371711

3.- Lugar y fecha de nacimiento: PICHINCHA, 1 NOVIEMBRE 1955

4.- Estado civil: SOLTERO

5.- Ocupación: ELECTRICIDAD

B.- IDENTIFICACIÓN DEL LOTE

1.- Manzana 121 Nº Lote 11 Superficie Censo: 208 m²

C. – DOCUMENTOS PRESENTADOS

SI NO

- a) Copias de las cédulas de ciudadanía, si son casados; X
- b) Copia de la partida de defunción, si es viuda/o
- c) Si vive en Unión Libre, documento que respalde tal situación.
- d) Copia del certificado de votación en el último evento electoral; X
- e) Original o copia de el o los documentos que acrediten el origen X
y tiempo de posesión del lote;
- f) En caso de encontrarse divorciado/a, sentencia de divorcio
o partida de matrimonio.
- g) Certificado actualizado del Registrador de la Propiedad
del cantón Quito que compruebe que el solicitante no
es propietario de otro u otros bienes raíces dentro del
Distrito Metropolitano de Quito, antes del año de 1996.

D.- OBSERVACIONES:

DOCUMENTACION COMPLETA-SOCIO FUNDADOR

Quito D.M. a los 21 días del mes de febrero de 2011

registrado por.

CALLE N

CALLE 29

MZ-79

victor JsizAN Lote-N:4

ALEJANDRO RAMUFO

MASQUI CALVACILE

MZ.79 LOTE N:1

N:58-378

segundo
Ortega
Lote-N:2

Filo del.

BOSQUE

BOSQUE

CALLE 30

MANZANA N^o 79

981

CALLE #30

CALLE N

CALLE 25

Sector

Lote #

Lote #

LOTE #4

N^o 58-364

Victor Isizán,
Sr. Mario L. Grazo

Lote #2

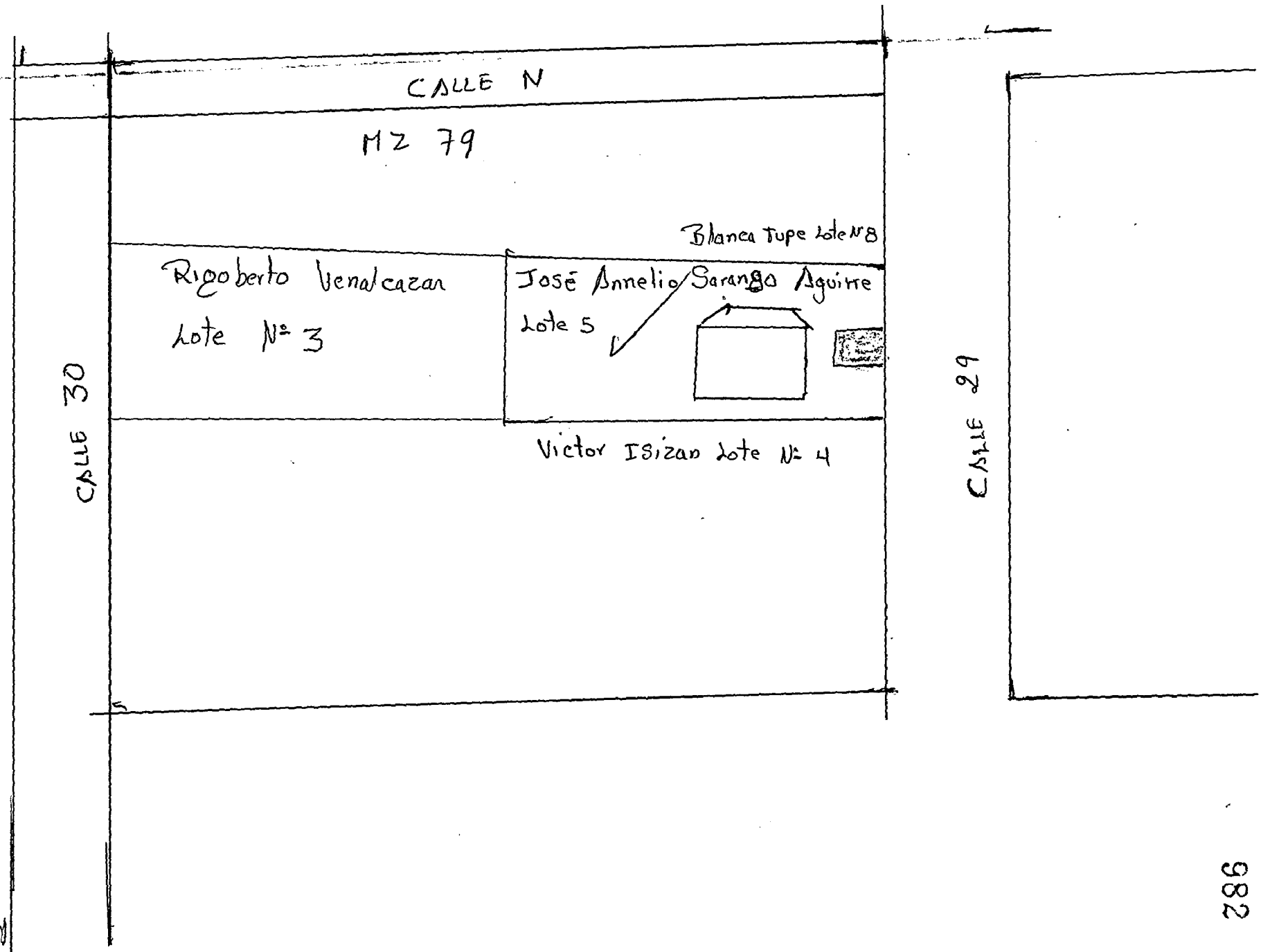
Lote #1

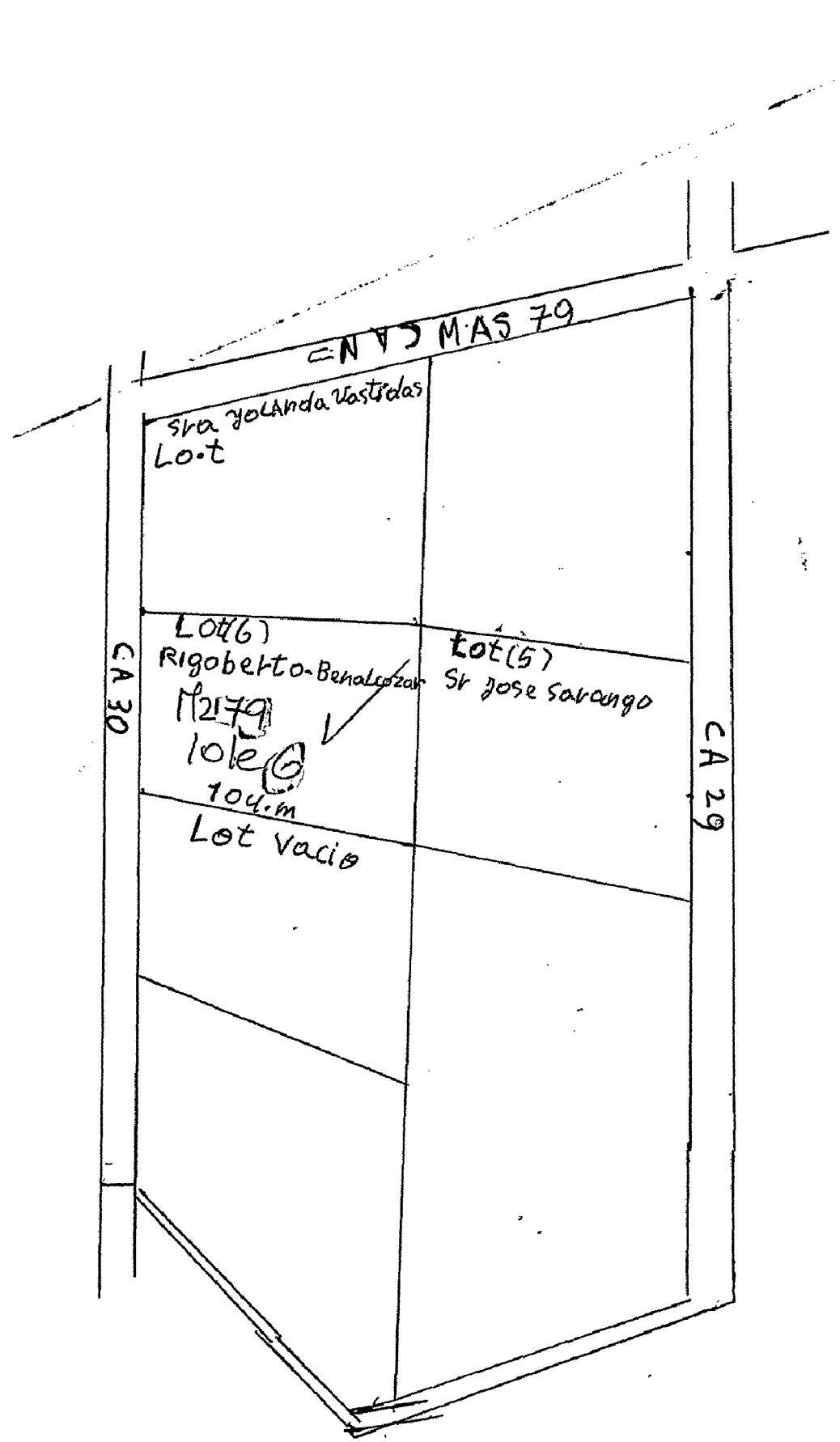
M 79
L 43



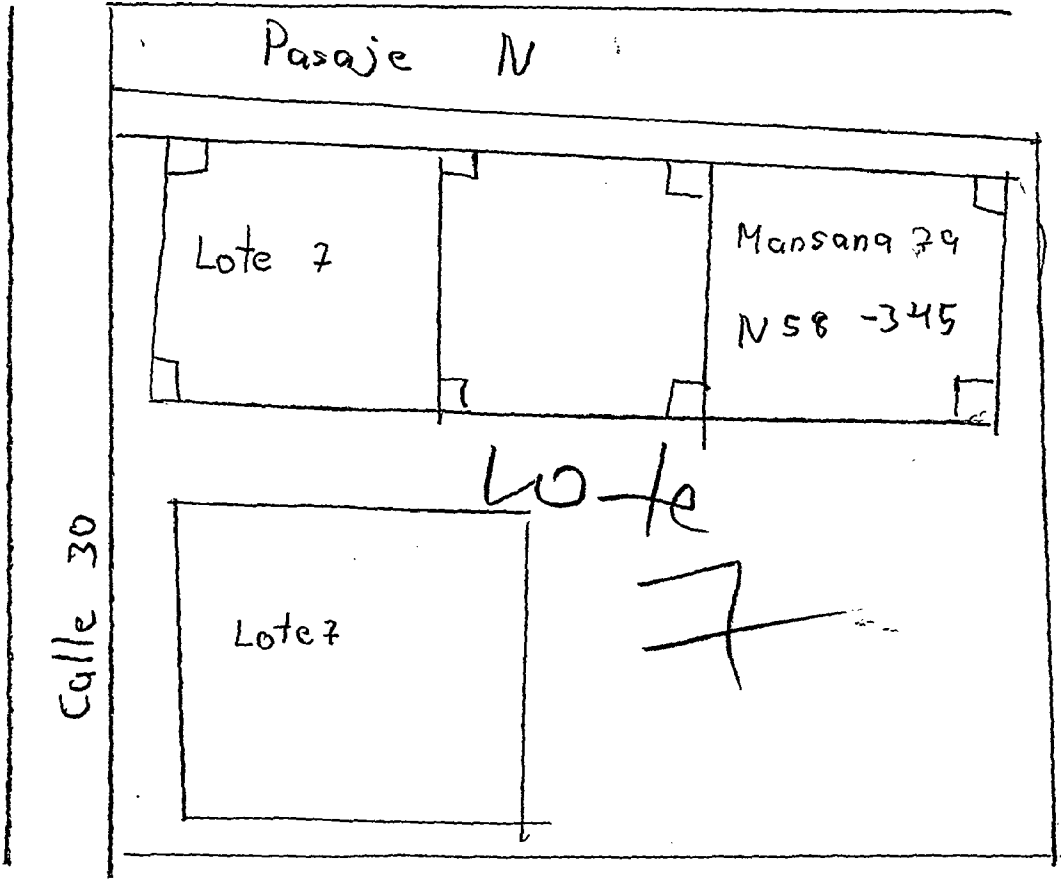
bosque








983



— José Savarango —

Bastidas Moreno



Rosa Narvaes

Calle 29

Manzana 79

Lote 87

CALLE 29

CALLE N

| | |
|--|---|
| <p><u>Segundo Alvarez</u> <u>Lote no 7</u> Mz-7a</p> | <p><u>Rosa Rita</u> <u>Narvaez Marquez</u> <u>Mz-7a</u> <u>Lote No 9</u></p> |
| | <p><u>Blanca Tupe</u> <u>Lote No 6</u> <u>Mz-7a</u></p> |

CALLE - 30

Calle 30 "Norte"

Ramiro Mediabilla

"Este"

Manzana 80
Lote N.º 2
Nombre: Balron eduardo Cuaspud

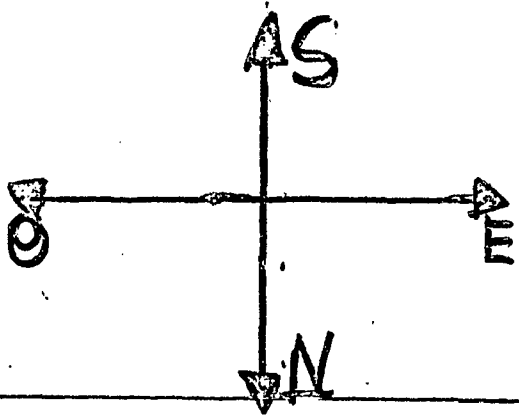
Espacio para una escalinata

Maria Mediabilla

"Oste"

Collinda con el Bosque "Sur"

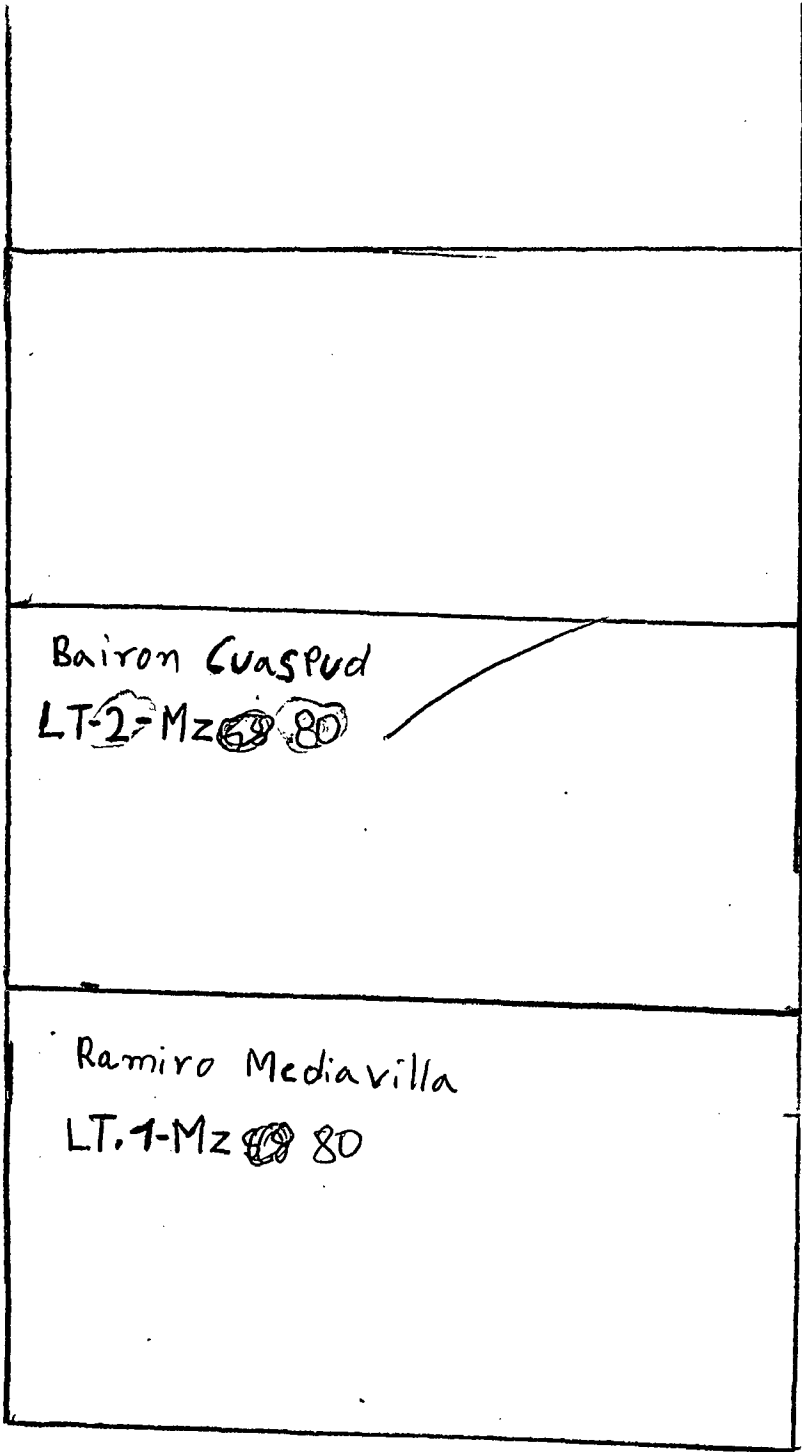
087



CALLE-N

ESCALINATA

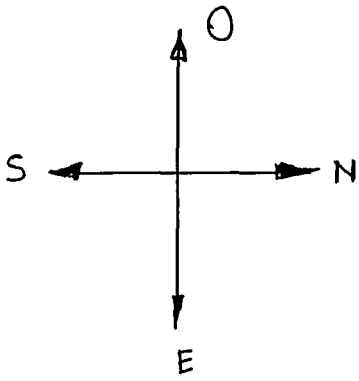
BOSQUE



CALLE 30

Bairon Cuaspid
LT. 2-Mz 80

Ramiro Mediavilla
LT. 1-Mz 80



989

CALLE "N"

CALLE N° 30


Lote #4.
Hz # 80

Rosa Emperatriz Espinosa Heredia.

Lote #3. HANZ # 80
María Emperatriz Medavilla Espinosa.

Lote # 2

Byron Eduardo Cuaspos Medavilla.



mosque protector del peñóncha.

Calle 30 "Norte"

Manzana 80

Lote N.º 4

Nombre: Rosa Emperatriz Espinosa Heredia

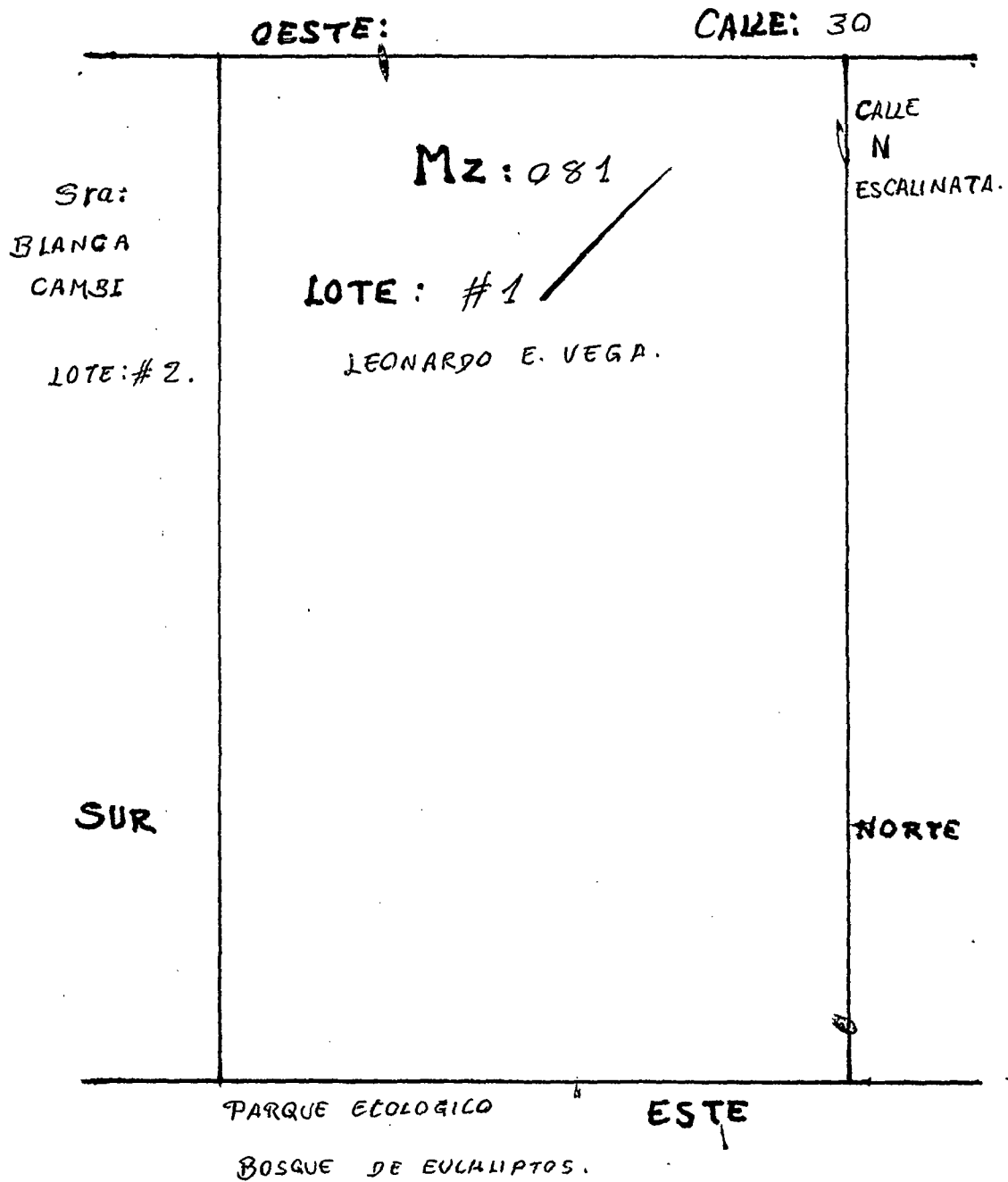
Maria Medabilla Colindante "Este"

Espacio para una escalinata

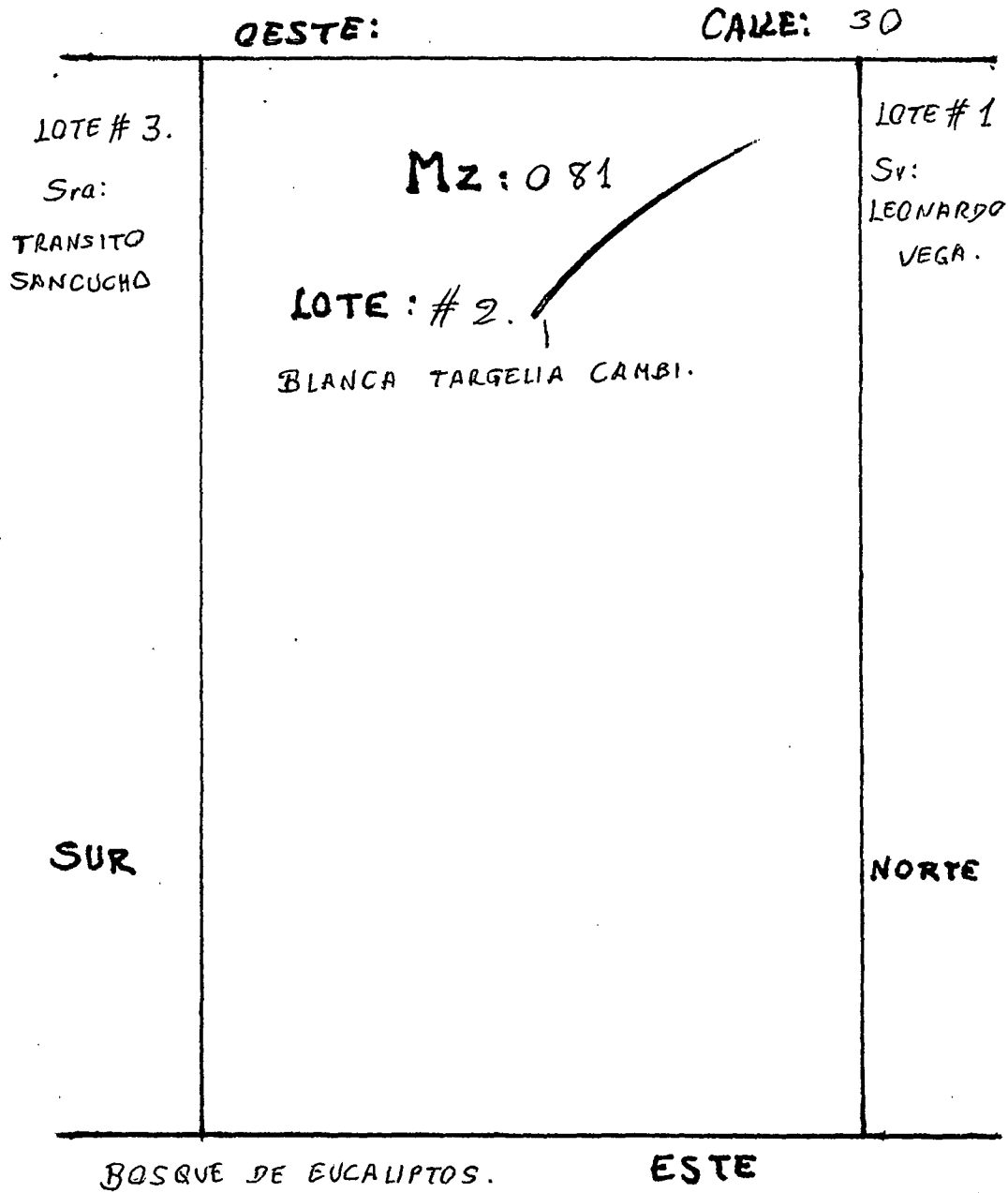
Leonardo Bega Colindante "Oste"

Colinda con el Bosque "Sur"

PLANADAS DEL CISNE



PLANADAS DEL CISNE



Transversal M

Calle 30

| | | |
|--|--|--|
| Posesionario Maria Elvia Guadalupe Ortiz | Maria Transito Sangucho Espin Numero de Cedula 170 311552-5 Lote 3 Manzana 87 | Posesionario Maria Blanca Targelia Cambi |
|--|--|--|

Bosque

Protector

Planada 363

Transversal M

Calle 30

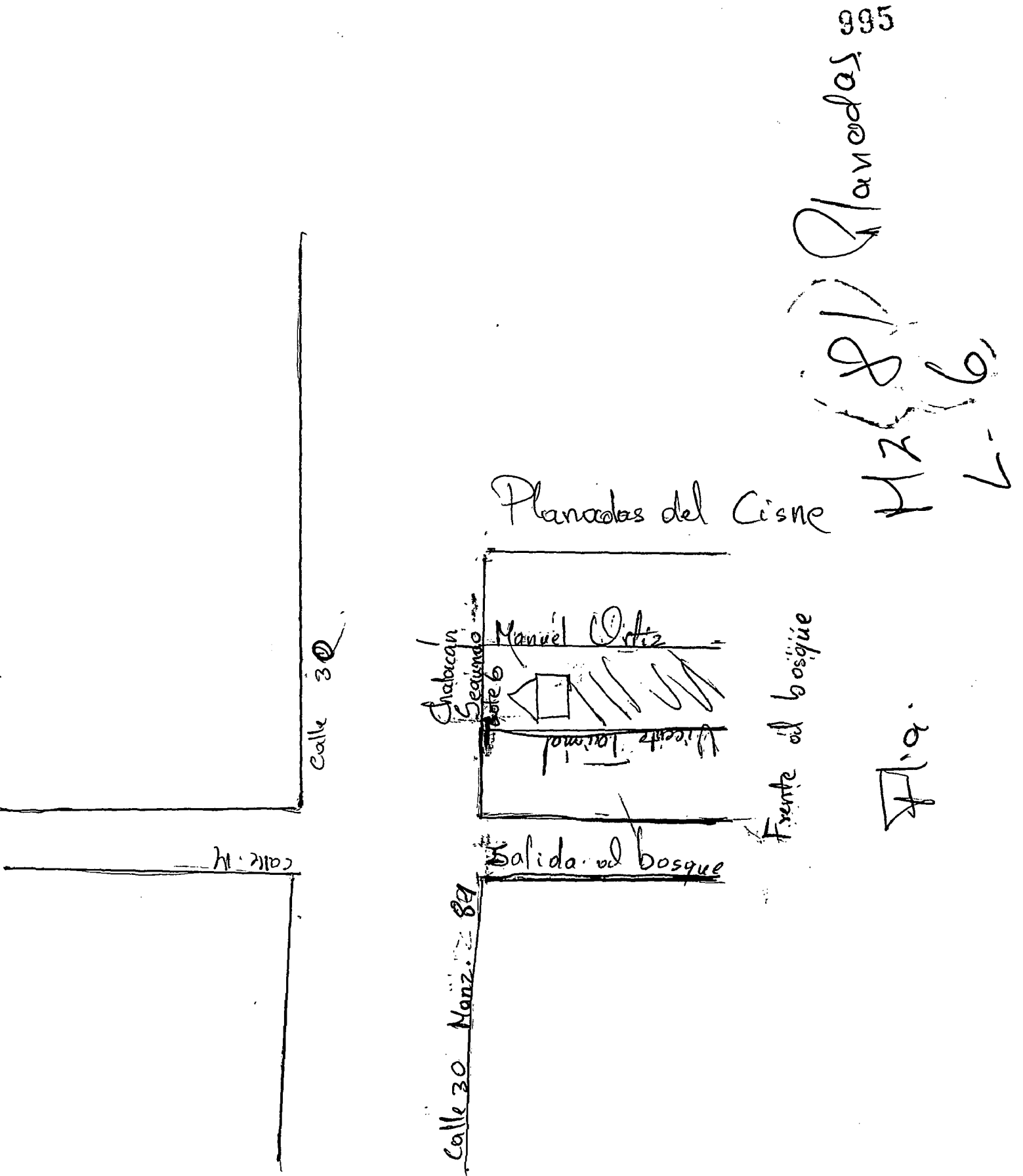
| | | |
|--|--|--|
| Posestonario Manuel Marcos Ortiz Guadalupe | Maria Elvia Ortiz Guadalupe Numero de Cédula 060176708-0 Lote (4) // Manzana 87b // | Posestonaria Maria Transito Sangucho Espin |
|--|--|--|

Bosque

Protector

Planada 56

Segundo Chabacán Queda.



H

Parlamento Chalcosim

lot 5 Jaime

Call 30

Vicente Jaime

CB-001231172

Comfucosim

LOT 11 = 7 H2

Vicente Jaime

Bosque

Escuela

Call

CALLE 30

lote # 3

Lote # 2

Nombre = Blanca Flores
Nº de Cedula = 100119445-3
Manzana # 82

Lote # 1

CALLE M

Bosque

466

CALLE M

ESCALINATA

CALLE 30

0

LOTE
2

LOTE 1 M 82

N 58-2281
Antonio Noiega Olmedo

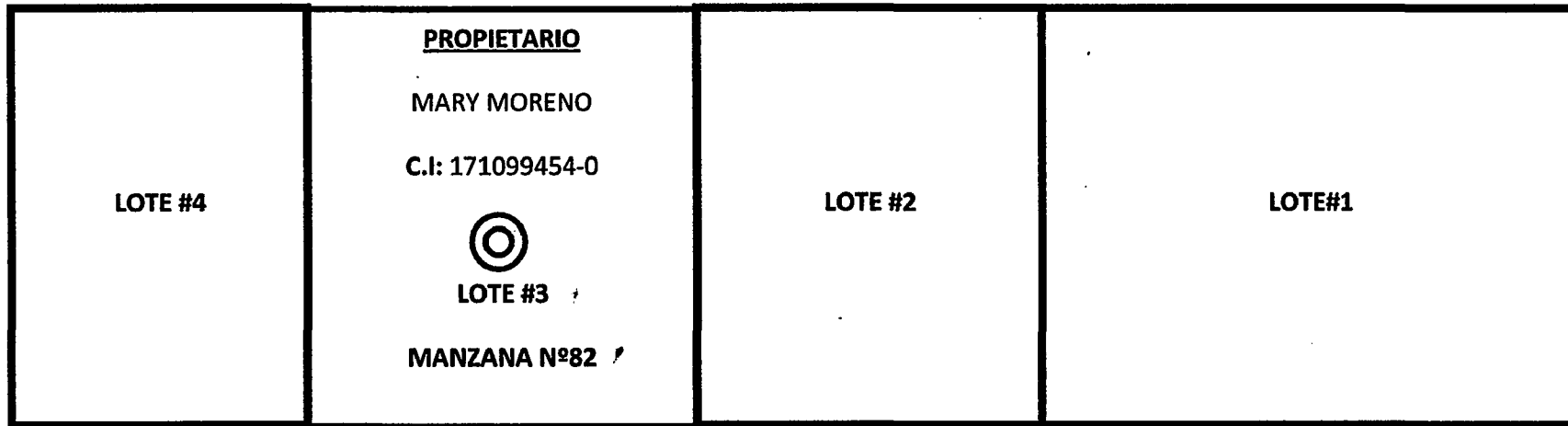
BOSQUE
PROTECTOR

CROQUIS
DE
LA UBICACIÓN DEL LOTE

CALLE

M

CALLE 30



EL BOSQUE

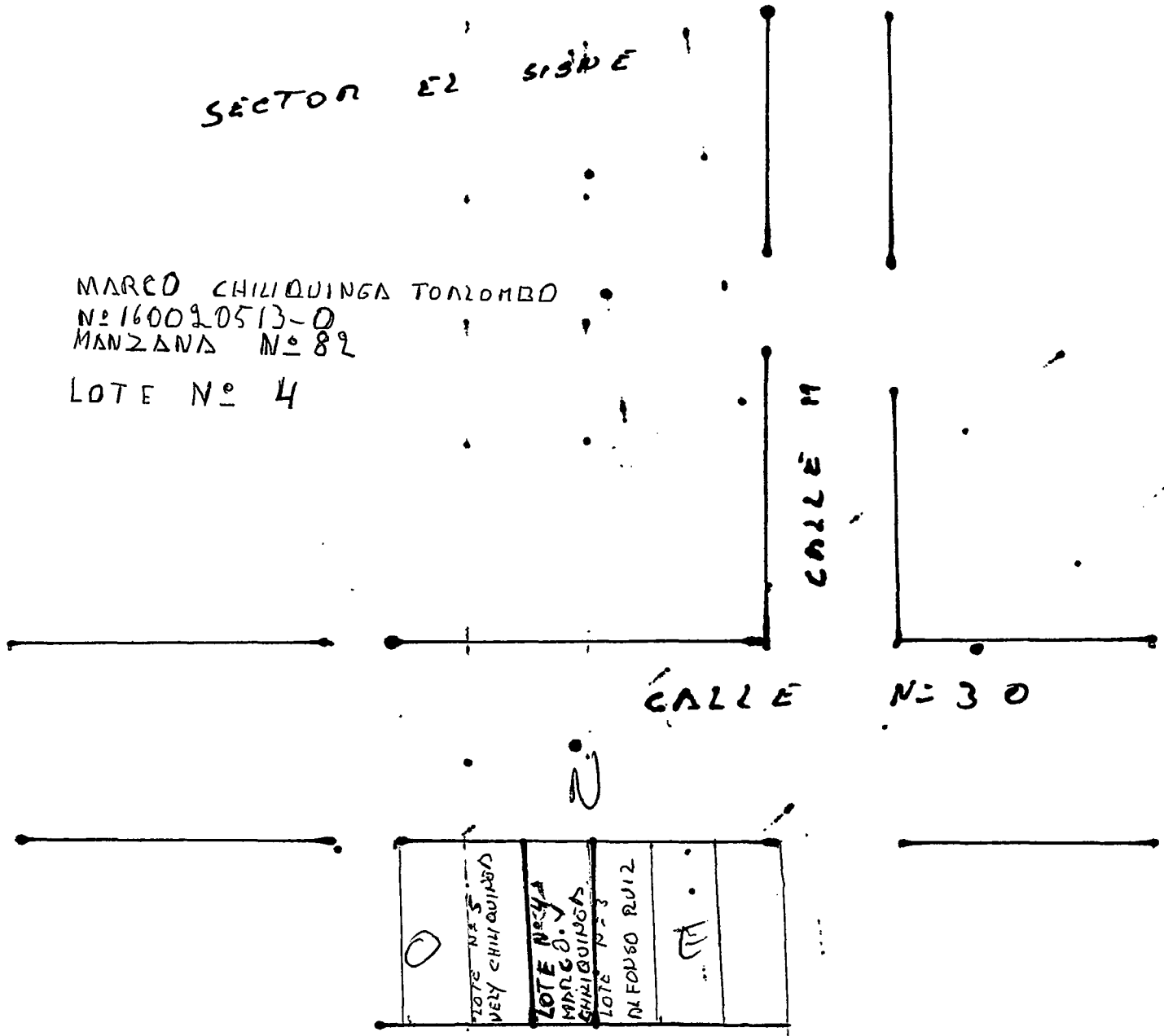
666



SECTOR E2 SIDE

MARCO CHILQUINGA TORLOMBD
Nº 160020513-0
MANZANA Nº 82

LOTE Nº 4



10k cb.

1000

CALLE: 30

M

LOTE: ④

VECINO

PIEDAD CHAVEZ:

Propietario.

Mely - F - Chiliquinga - T

cedula: 171013664-7

Manzana. 82

LOTE: ⑤

LOTE: ④

VECINO

Marco Chiliquinga:

Bosque

PIANALA DE CRONE

1001

~~RENTAS~~ DEL CISNE - ATUCUCHO

CALLE 30

Ahora. Cabo Minacho

NORTE

MZ 82 LOTE 6

FLIA. Emma Piedrol Chavez Parra

C.C. 17060-22660

OESTE

MZ. 82
LOTE 7

Sra. Mercy Minda.

S

ESTE

MZ. 82
LOTE 5

Sra. Nelly Chiliquinga

I

SUR

Bosque Protector.

m

1003


CALLE M

Bosque

Bosque ^{ARBOLES}

Bosque

LOTE


N  W

Chavez Enma.

FAMILIA

Minda Mercy.

LOTE

N 

LOTE

N S

Calderon Jesus

CALLE 30 MANZANA ~~82~~

N

escalinata

estas

son casa de la parte de arriba

30 calle

50VE
calle que

□ □ □

lote 9
argeno
vaco

Este
es m.
lote 8

De Jesus
H2 82
lote 8

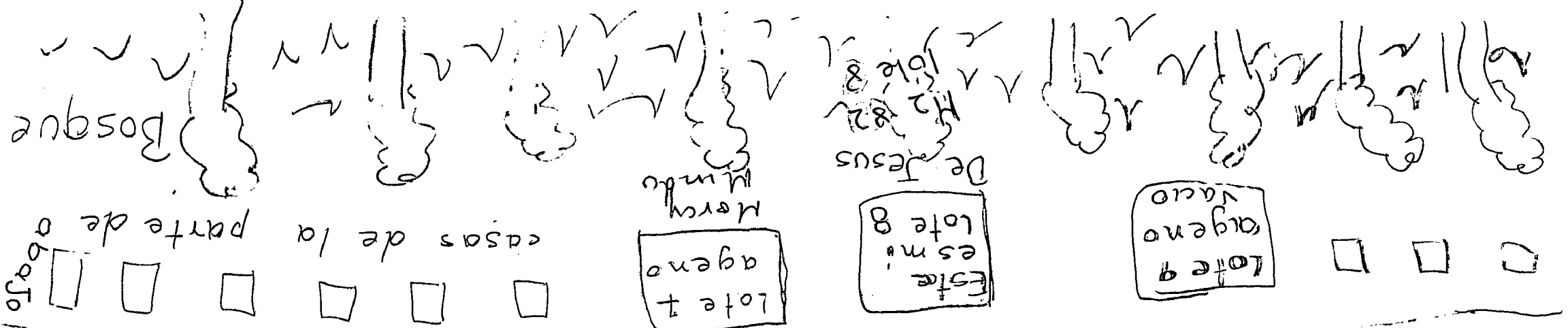
lote 7
argeno

Mercy
Mundo

casas de la

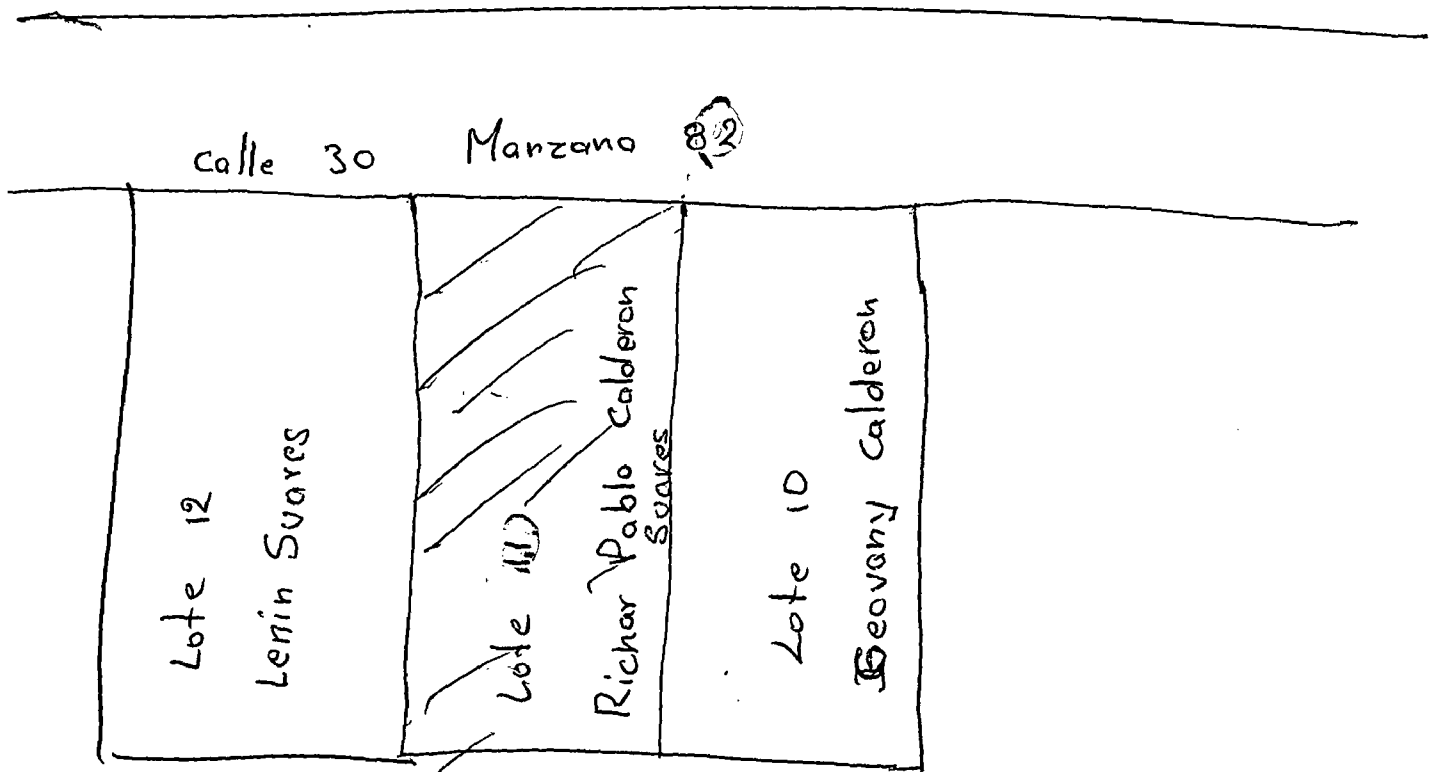
parte de abajo

Bosque



Planos del Cisne

1005



Bosque.

BOSQUE.

LOTE # 11.

FAMILIA.

LOTE # 14.

NERÍ SUAREZ

lot 12 ✓

LOTE # 10.

LOTE # 13.

CALLE. M.

CALLE. 30 MANZANA 102.

1006

BOSQUE

BOSQUE

BOSQUE

LOTE

N 12

Suarez
Segundo

FAMILIA

MINDA ~~MORYA~~

N 13

~~Planadas del Cisne~~

112-82

LOTE

N 15

Calderon Juan

LOTE

N 14

Minda Amparo

CALLE 30 MANZANA 82

CALLE M

S

1007

W

LOTE

N 13

Minda Norma

LOTE

N 12

Suarez Segundo

FAMILIA MINDA
ESPINOZA

LOTE



LOTE

N 16

Calderon Leonso

S

CALLE M

CALLE 3RD MANZANA N

0

I 1008

Calle 30 Manzana 32

Lindero

Lindero

Lote

Lote 15

Lote 14

Juan Diego

17 Calderon

El bosque



BOSQUE.

W

LOTE # 16.

CALDERON LEONSO

LOTE # 17.
FAMILIA.

CONSUELO MINDA.

LOTE # 18.

LARA MARIA

Z

LOTE # 15

CALDERON JOAN

S

CALLE M.


CALLE 30 MANZANA. (82)

O

1009

1010

W BOSQUE.



7

5

CALLE. H.

CALLE 30 MANZANA 182.

Q

Sector el Cisne.


Propietaria: Maria Josefa Vega Chasiluisa

1971

Calle 30

Manzana 58-64

Norte



Bosque.





GALLO #30



| | | | |
|----------------------|---|----------------------|----------|
| <p>LOTE # 21</p> | <p>FAMILIA CHUSIN - VEGA LOTE # 20 M2. 82 L. 20</p> | <p>LOTE # 19</p> | <p>T</p> |
|----------------------|---|----------------------|----------|

S



BOSQUE



LANDERS


Planadas del Cisne 82

1013

calle I

calle J

calle 30

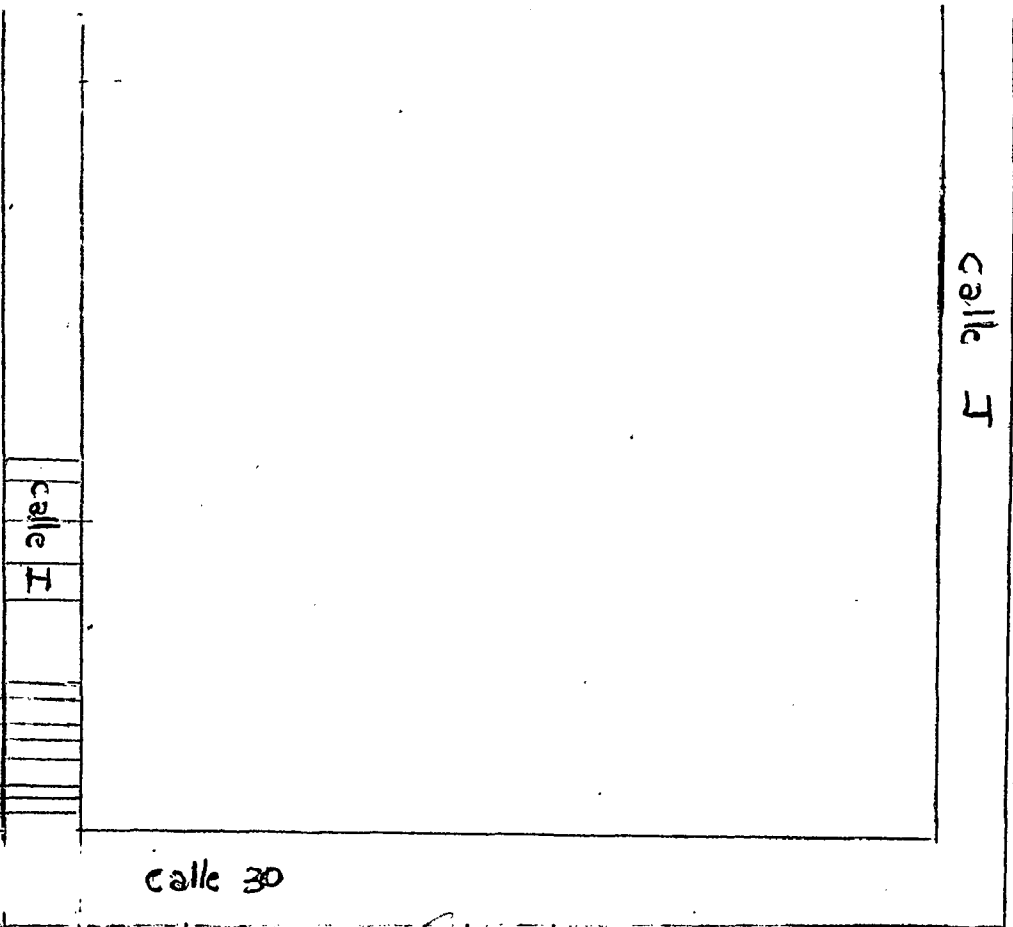


Carmen del Rosario
Linda Castro

Bosque


Planada del Cisne Manzana 82

1014



| | | |
|---------|--|---------|
| Lote 24 | Lote 23 N-58-32 Martha Marlens Hinda Castro | Lote 22 |
|---------|--|---------|

Bosque




Laderas el Cisne

Sr. Manuel Olmedo



calle 30

calle 30



Laderas el Cisne

Sra. Relicis Adelaida Guamam Lema




Planadas el Cisne


Manzana 82

LT. 25

Sra. Emma Sara Simaliza Ullco.




Sr. Segundo Gaiza




Sr. Segundo Juan Manuel Simaluisa Aguaysa

calle 30

calle 30



Planchadas el Cisne
Sr. Felicio Adelaido
Guamam Jema.



Srta. Emma Serra Simalzas Ullau



Sr. Segundo Juan Manuel Simalviso Aguaysa
Planchadas el Cisne

Manzana 82

LT 26

H58-06



Sr. Segundo Gaiza

BOSQUE.



MARHTA KARINA
SECAIRA OESTE

MANZANA 89
LOTE 2

CLAUDINA MERCEDES

PILLAJO SIGCHA

SECTOR PLANADAS
DEL
CISNE

ESTE

CALLE 26

F

N

I

CALLE 77

1018

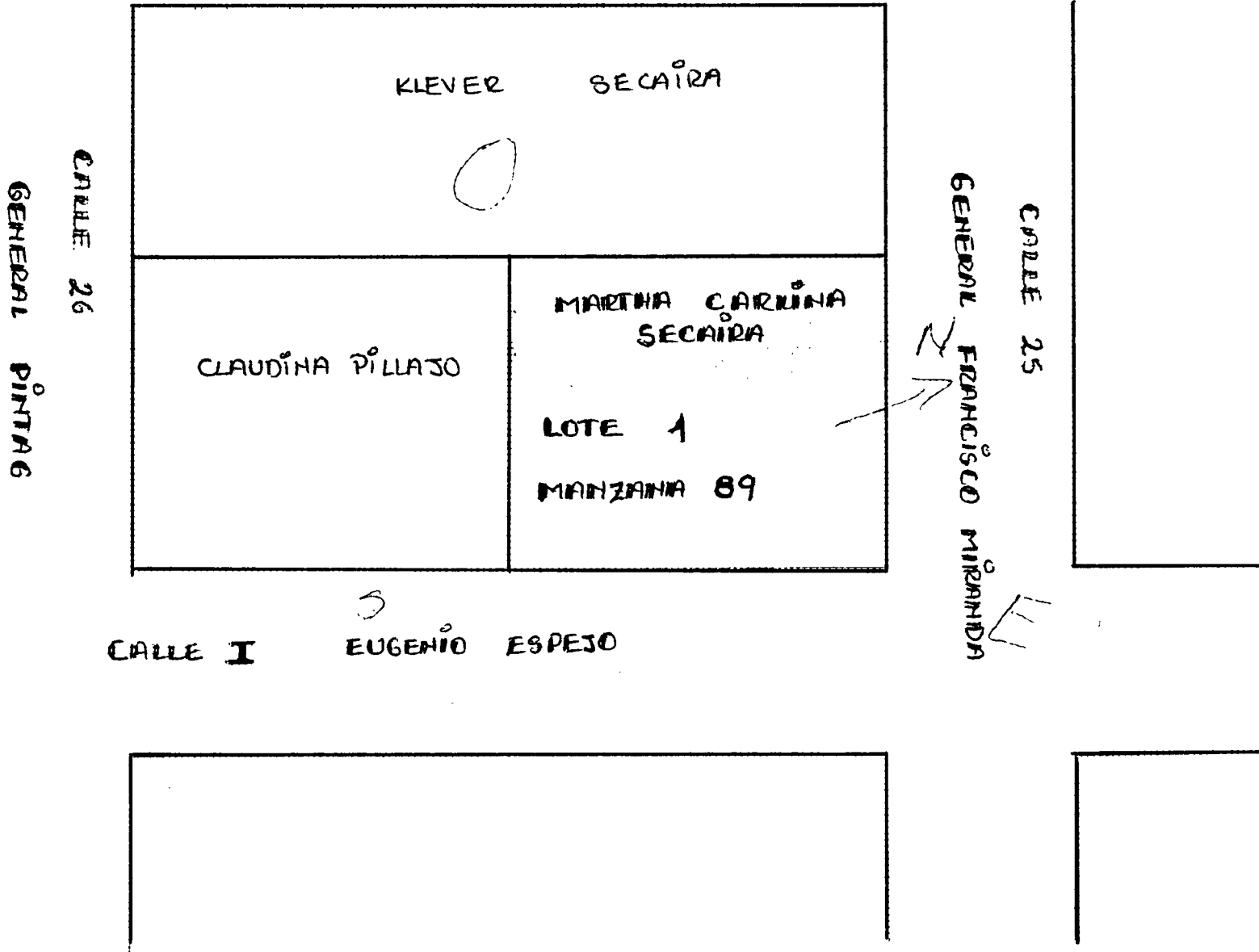
KLEVER JULIAN

SECAIRA

SUR

NORTE

SECTOR PLANADAS EL CISNE

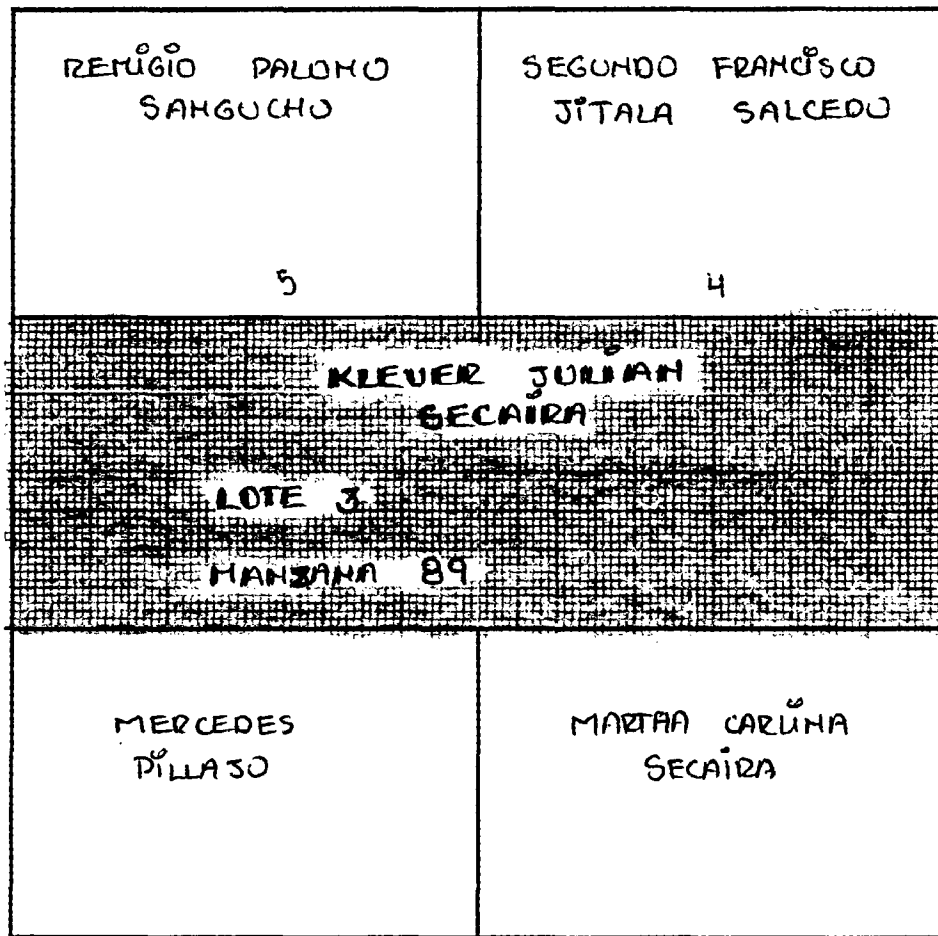


SECTOR PLANADAS DEL GISHE
S M

1019

GENERAL PINTAS

CALLE 26



GENERAL FRANCISCO MIRANDA

CALLE 25

CALLE I

EUGENIO ESPEJO

N

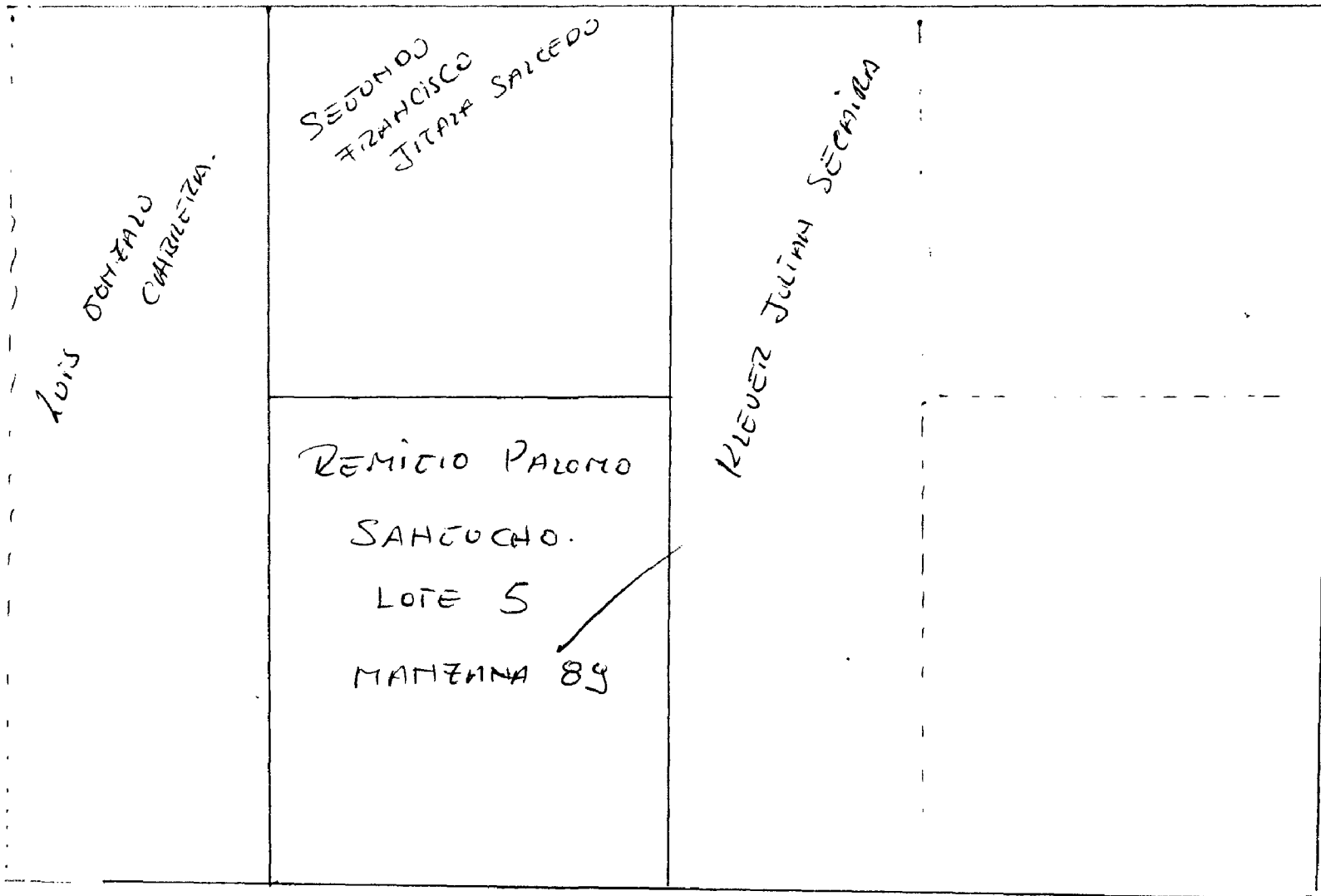
1020

Coll. 25

| | | |
|-------------------------|--|-------------------|
| MANZANA 89 LOTE 6 | M.Z. 89 LOTE 4 <i>Segunda adquisición de la parcela</i> | M.Z. 89 LOTE 3 |
| | LOTE 5 | |

SECTOR PLANADAS DEL CISNE.

CALLE 25 GENERAL FRANCISCO MIRANDA




CALLE 26 GENERAL PIHTAG

CALLE LA "I" EUGENIO ESPEJO


COLINDANTES PLANADA DEL CISNE - ATUCUCHO

CALLE 25

| | | | | |
|--|-----------------------------|---|---------------------|--|
| | GILBERTO CABRERA TAYO | LUIS GONZALO CABRERA | FRANCISCO GITALA | |
| | GALO REBELO | LOTE 6 MZ. 89  | REMIGIO PALOMO | |

CALLE 26

General Francisco Miranda



Call 26

Call 26

General Pintar

(Plomado - El Surme)

Eugenio Ezgo

1023

I

OESTE

-----calle- -2-5-----

| | | |
|---------------------|---|-----------------|
| Fredy Cajamarca | Luis Alonso Chicaiza Quishpe Casa # N57-164 | Luis Cabrera |
| Antoño Cajamarca | Nazana = 89 Lote = 8 EL CISNE | Galo Revelo |

S

N

-----calle- -26-----

ESTE

1024



Calle # 25 MZ. 89

9:75

12:75

Lote # 9

Freddy Marcelo
Cajamarca Lema

Maradas 320

10:20

12:30

Luis Chicaiza

Norte

Sur

Victor Soque

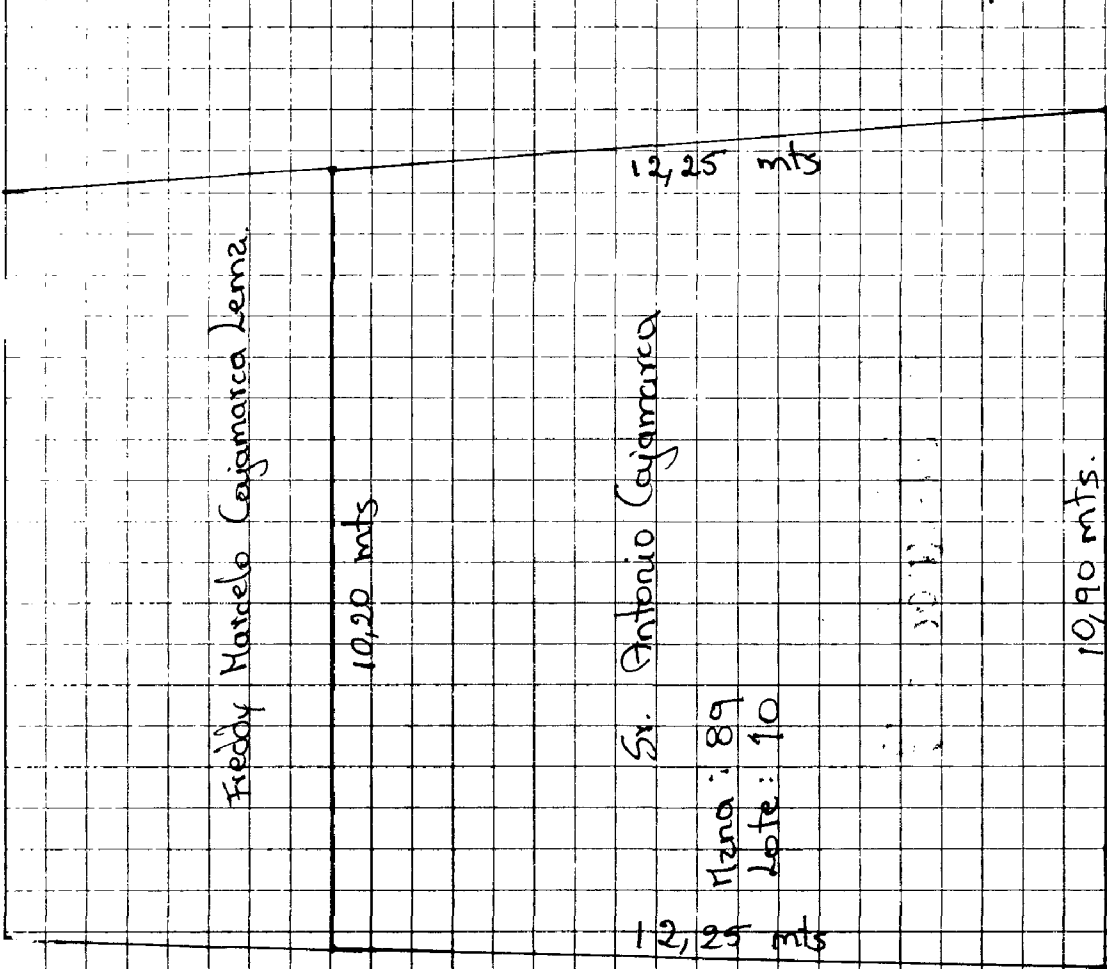
Antonio Cajamarca

E.

1025

NORTE

Sr. Luis Alonso Chiriza Quispe




Sr. Victor Bogue

SUR

SECTOR PLANADAS DEL CISNE

GENERAL FRANCISCO MIRANDA.

CALLE 25



LUSMILIA
CONGO

FREDDY
CAJAMARCA

LOTE

11

N


SOQUE ALHANCE
VICTOR AURELIO

S

CARLOS
CHAFETA

ANTONIO
CAJAMARCA

MANZANA # 89



CALLE 26 - GENERAL PINTAS

1027

M

calle 26

Sra.
Vilma
Agila

Sra. Graciela

Manzana 29

lote 15

Sra

Adela

EL CISNE

calle # 25

Orlando Ruiz

N58

M2: 907

lote: 17

DANETA MARIA JUANA

N57-200

Oe-14B



El amor me da fuerza para superar la vida con seguridad.

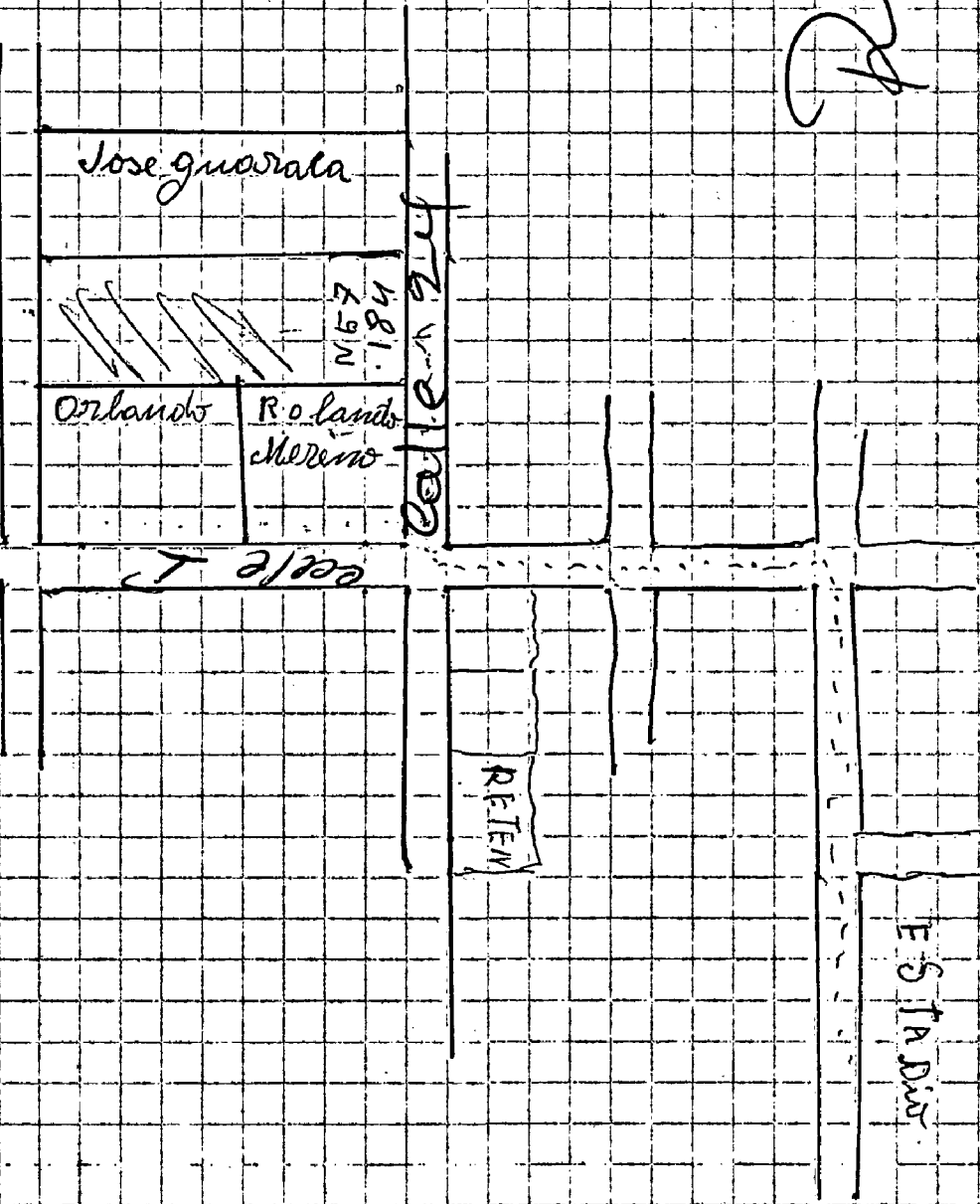
1/2 00
2010 3

Planada

Rosa María

Janete

1030



Planadas

1031

Calle 25

Calle I

Calle 24

Yuna Fenito

MIANGANA
CAO

L 14
Jose
Huarcaca

Valente Yomesela

1032

1 Ricardo Merino
CASA = No. 1 y 2.

2
3 Rosa Janeta
CASA No. 3

4 Jose Guaraea
CASA No. 4

5 Veinte Yumziba - Paucaar
Lote :- 5. Mansana = 90

6 Antonio Guaman
CASA No. 6

7 Sr. Gloria
CASA = No. 7

Calle 24 El Cesno

Calle 25

1033

C. B

C. A

C 25

C 24

C 23

C 22

C. 21

C 20

C. I

C. J

Estadio de Atucucho

C. Osne

M 2.90

L. F.
Jose Saca
Planadas,

Flavio Alfaro

Av. OCCIDENTAL 2

SEÑORA:

CUASQUER PUENAYAN CARMEN ISMELIA

SECTOR: PLANADAS DEL CISNE

MANZANA 90 LOTE 08

CALLE OE14B

SEÑOR:
SACA ORTEGA JOSE SINACO
LOTE 07

SEÑORA:
CUASQUER PUENAYAN CARMEN
ISMELIA
SECTOR: PLANADAS DEL CISNE ✓
MANZANA 90 LOTE 08 N57-140

JUMBO MAZA ENMA TEODOLFINA
LOTE 09

SEÑOR:
TOMARIMA MANUEL
LOTE 70 - 77

1034

SEÑORA:

JUMBO MAZA ENMA TEODOLFINA

SECTOR: PLANADAS DEL CISNE

MANZANA 90 LOTE 09

SEÑOR:

TOMARIMA MANUEL

LOTE 10-11

SEÑORA:

CUASQUER PUENAYAN CARMEN
ISMELIA

LOTE 08

SEÑOR:

SACA ORTEGA JOSE SINACO

LOTE 07

SEÑORA:

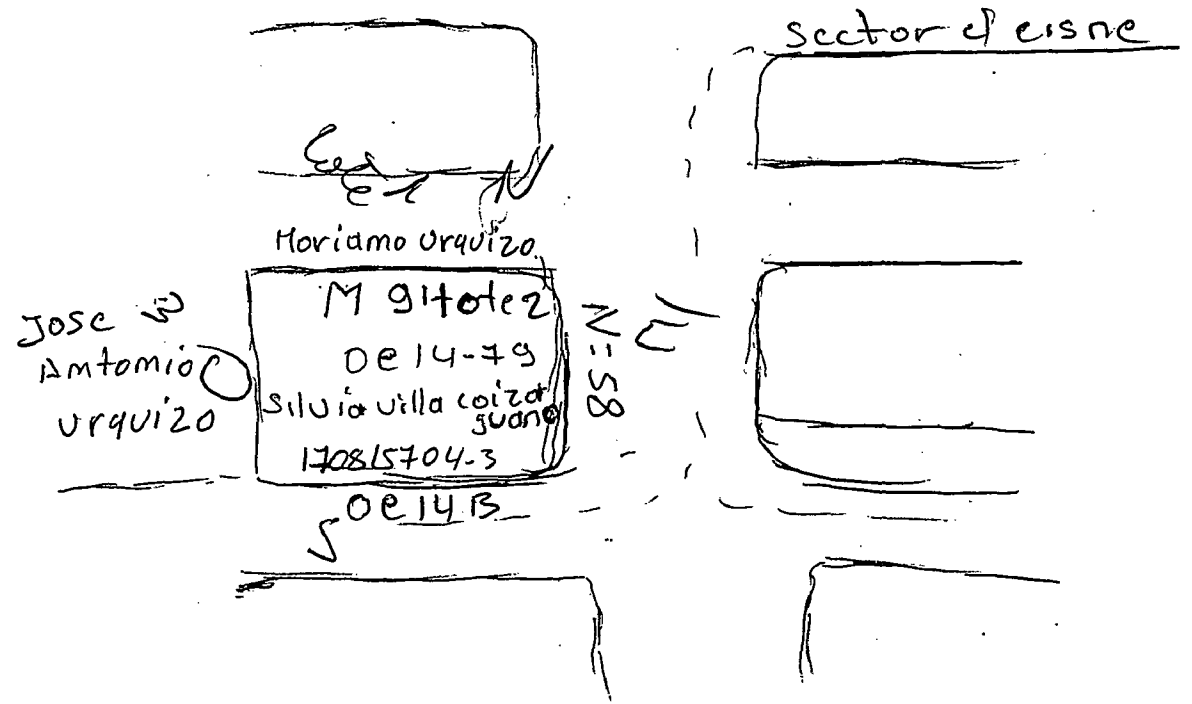
JUMBO MAZA ENMA TEODOLFINA

SECTOR: PLANADAS DEL CISNE

MANZANA 90 LOTE 09

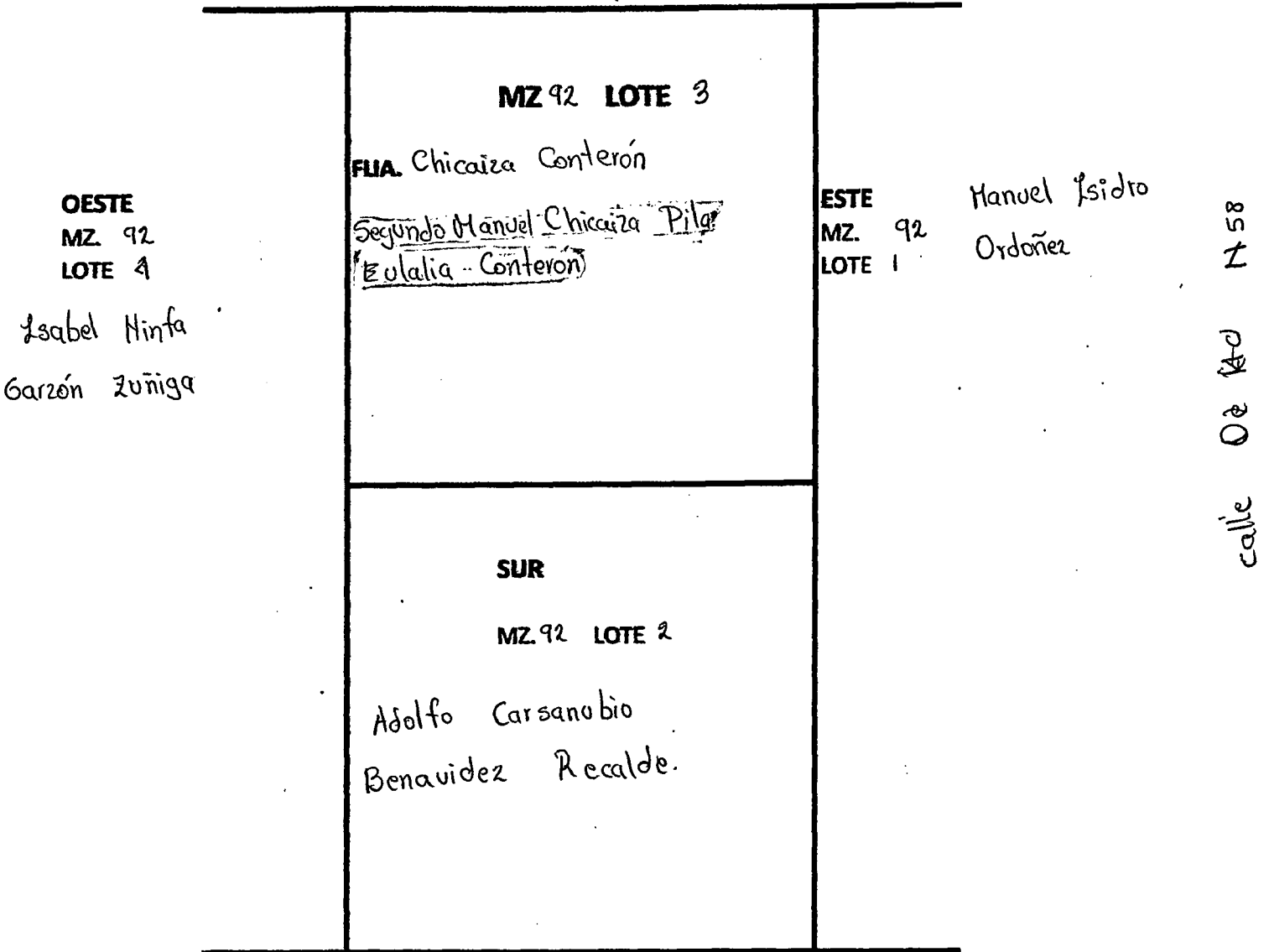
CALLE 25

1035



PLANADAS DEL CISNE - ATUCUCHO

CALLE Oe 15
NORTE



CALLE Oe 1Ac.

M 91A

DE 14 C

| | |
|---|--|
| Juana Carrasco | |
| 2 (6) x (5) Rene Gutierrez N 57-144 | |
| Jose' Urquiza | |

DE 14 B

SEÑORA:

CARRASCO BARRERA JUANA ERNESTINA

SECTOR: PLANADAS DEL CISNE

MANZANA 91 LOTE 07 N57-171

SEÑORA:

RONDAL MOPOSITA ROCIO

LOTE 08

SEÑORA:

YANGUA ELVIA

LOTE 10

SEÑORA:

CARRASCO BARRERA JUANA
ERNESTINA

SECTOR: PLANADAS DEL CISNE

MANZANA 91 LOTE 07 N57-171

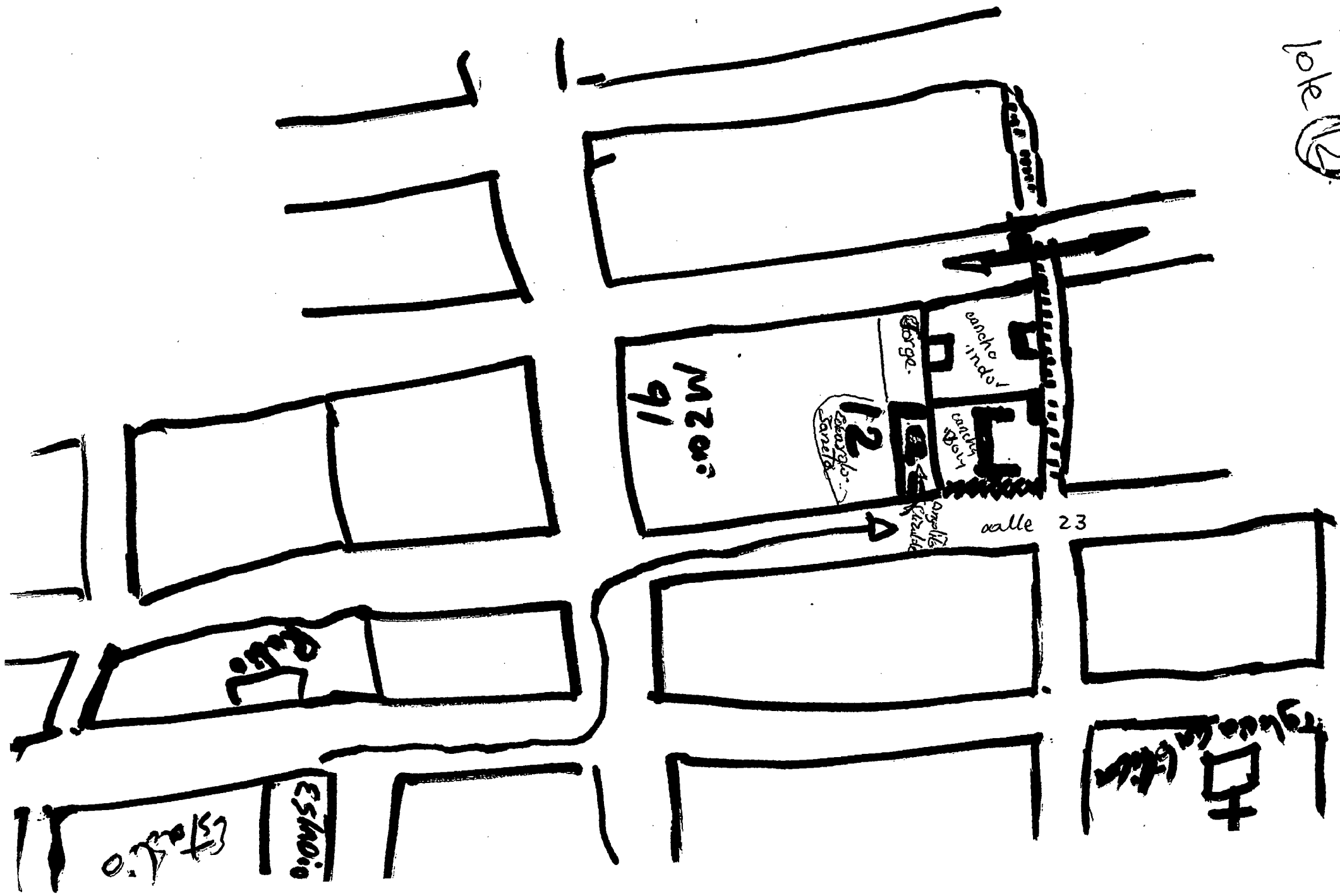
SEÑOR:

GUTIERREZ RENE

LOTE 04

CALLE OE14B

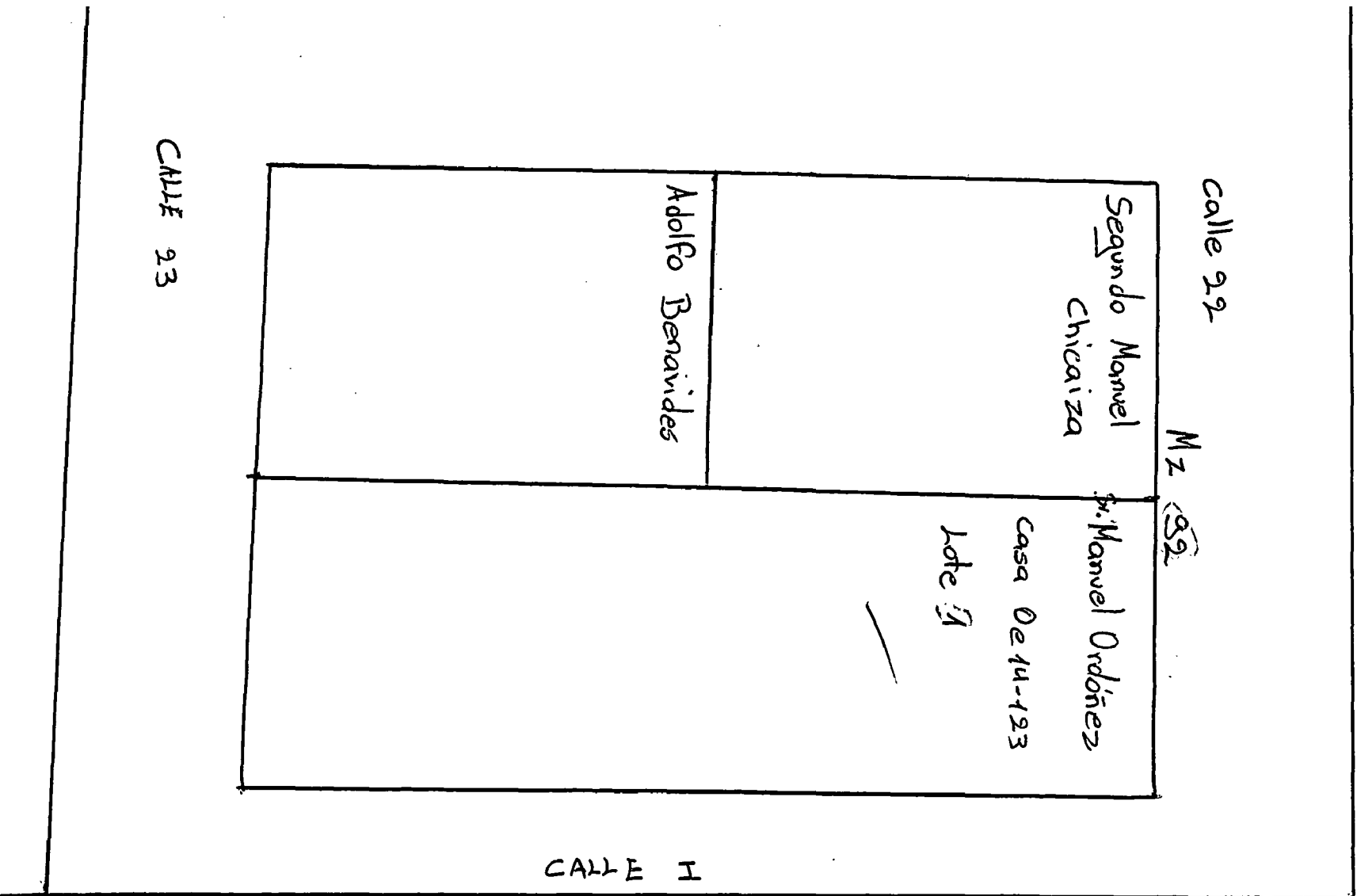
H2 (91)
101e (12)



1042

Planadas el cistne

1043



PLANADAS DEL CISNE- ATUCUCHO

CALLE 23
NORTE

OESTE
MZ. 92
LOTE 1

MZ 92 LOTE 2
FLIA. BENAVIDES GARZÓN

ESTE
MZ. 92
LOTE 5

SUR
MZ. 92 LOTE 3

CALLE 22

| | |
|--|--|
| <p>LOTE 3 FAMILIA CHICAIZA</p> | <p>LOTE 2 FAMILIA BENAVIDEZ GARZÓN</p> |
| <p><u>LOTE 4</u> <u>NINFA ISABEL GARZÓN ZÚÑIGA</u> H2 92</p> | <p>LOTE 4 FAMILIA GARZÓN FLORES</p> |
| <p>LOTE 7 FAMILIA CHIQUICÓNDOR</p> | <p>LOTE 6 FAMILIA CHUQUICÓNDOR CONTERA</p> |

CALLE 22

PLANADAS DEL CISNE- ATUCUCHO

CALLE 23
NORTE


OESTE
MZ. 92
LOTE 2

MZ 92 LOTE 5
FLIA. GARZON FONES

ESTE
MZ. 92
LOTE 6

SUR
MZ. 92 LOTE 4

CALLE 22



Calle De 14C

Calle N 57C

3

CE

| | | |
|-----|-----|-----|
| L 6 | L 7 | L 8 |
|-----|-----|-----|

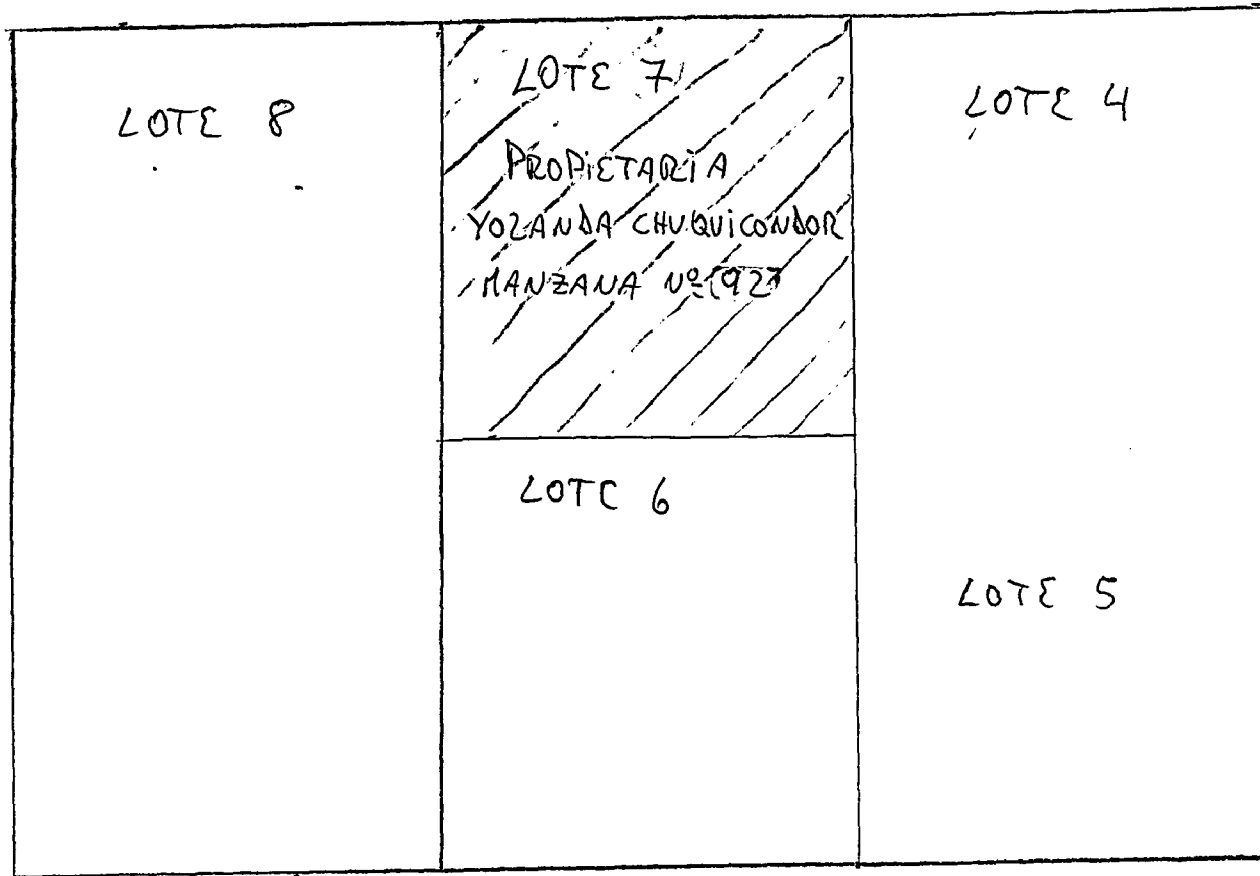
CALLE 22

| | | |
|---|---|--|
| <p>Sna. Maria Natividad Simbana N. 57-154</p> | <p>Sna. Yolanda Chuquicondon N. 57-162 M. 92 L. 7</p> | <p>Sna. Nimfa Isabel Garzon Sumiga N 57-154 174</p> |
|---|---|--|

Patricio Chuquicondon
N 57 - 165

LINDERAS DEL CISNE

CALLE 22



CALLE 23

CALLE

C
A
L
L
E
6

| | |
|---------------------|--------------------------------------|
| FRANSISCO GARZON | ESPERANZA PACHACAMA CHILLAGANO |
|---------------------|--------------------------------------|

N

C
A
L
L
E
E
O
E
1
5

| |
|--|
| |
|--|

C
A
L
L
E

| |
|---|
| <u>MARIA NATIVIDAD</u> <u>NIETO SIMBAÑA</u> <u>CASA N57-154</u> LOTE # 8 MZ# 92 |
|---|

5

| |
|--|
| |
|--|

2
3

| | |
|-------------------------------------|-------------------------|
| PATRICIO CHUQUICONDOR QUEVEDO | FAMILIA CHUQUICONDOR |
|-------------------------------------|-------------------------|

2
2

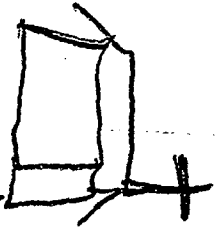
| |
|--|
| |
|--|

2
1

CALLE

1050

1051



Iglesia Católica
Atucusho

CALLE-H

N 57c

MZ.

LOT E. Sra.

CECELIA ORDONES

Lot E. Sr.
EDISON FRANCISCO
GARZON

CASA N 57-744
Esperanza Rocio
Pachacama Chilligano
H2 921
LOLE IDI

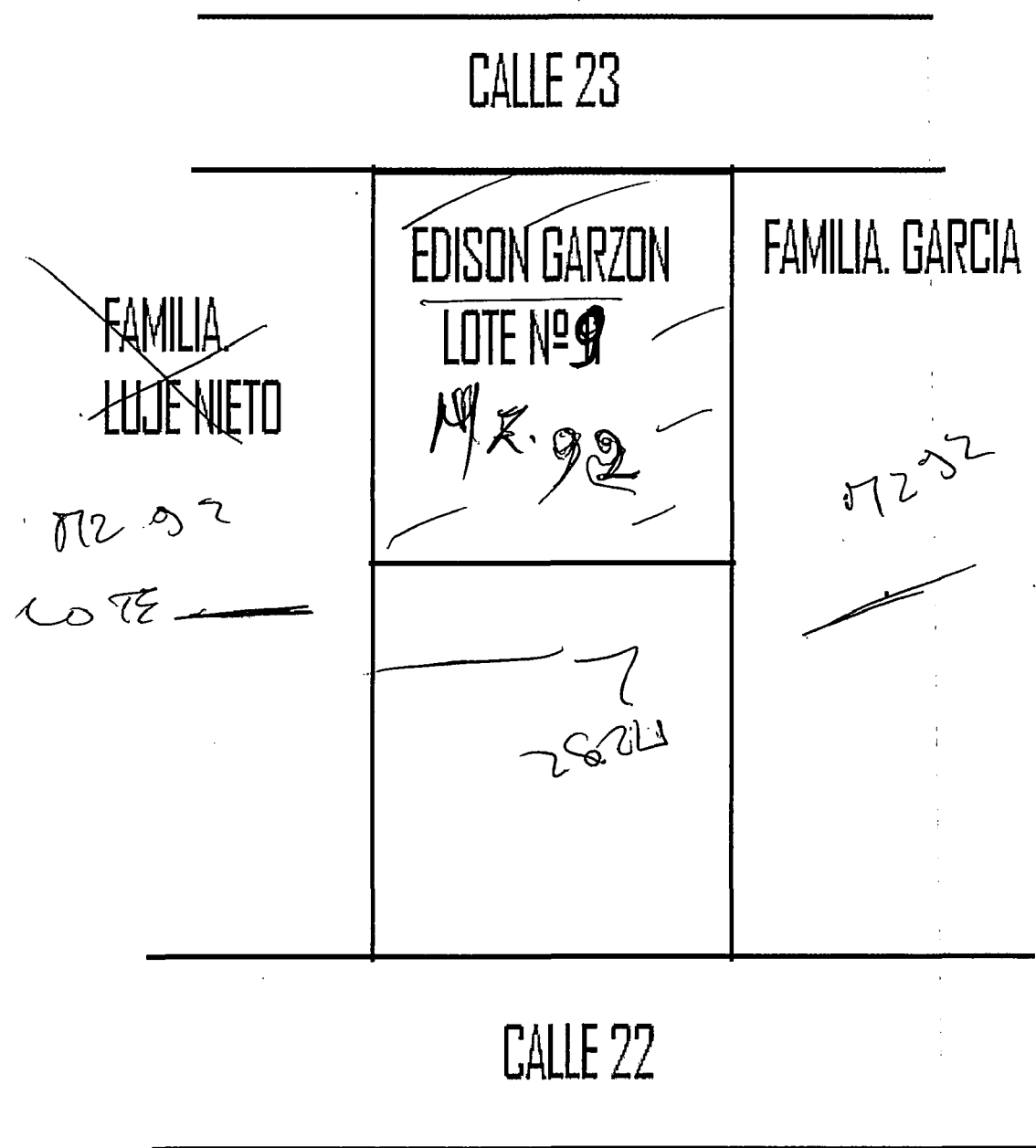
Lot E. Sra. MARIA
MARI DA NIETO

N 58

CALLE-I

CALLE # 22

CE-15



Planetas
M. 2. (92)
L. (9)

Planordas del Cisne

CALLE 22

Mz 92

| | | |
|------------------|--|------------------------|
| Miguel Largos | Cecilia Ordóñez Lote 11 ✓ N 57-128 = casa | Esperanza Pachacama |
| | Santiago García | |

Calle 22. N: 92.

Atrevida Sra: Cecilia, Ordóñez

Familia Lopez. Lopez A


57-123

Familia García Potosí. A

N: 57-135

Casa 12

Familia GARRZÓN



N: 92
C: 12

Calle 6.
N: 57C

Calle 23 N: 92

1051

SEÑORA:

LOPEZ GALEANO DIGNA SONIA

SECTOR: PLANADAS DEL CISNE

MANZANA 92 LOTE 13 N57-123

SEÑOR:

LARGO ORDOÑEZ MIGUEL ANTONIO

LOTE 14

SEÑOR:

MURILLO VACA TELMO JOAQUIN

LOTE 16

SEÑORA:

LOPEZ GALEANO DIGNA SONIA

SECTOR: PLANADAS DEL CISNE

MANZANA 92 LOTE 13 N57-123

SEÑOR:

SANTIAGO FIERRO SANTIAGO MANUEL

LOTE 0 12

CALLE 23 OE 14 C

1055

Planadas del Cisne

CALLE 29

Mz 99

| | | |
|-------------|--|-----------------|
| José Valdéz | Miguel Largo casa N57-120 Lote. 14 ✓ | Cecilia Ordóñez |
| | Sonia López | |

N

Calle # 22

E

Calle #

MZ. 120

Lote 1

Sra: Veronica

Tejada

Sra: Juana Cabrera S

1057

O

M 120

1053

Juan Tejada

12

Juana Cabrera

Oe 14-43

Pais Mera

O E 14 C

N 57 C

1059

Calle 22

Vicente
Navarez

Veronica
Fyada
0

Luis
Mera

Nicolas
Chavez

6

5

Juan Carlos Garcia Robles

Abanzana : 120

Lote 3

casa 57-76

Juana

7

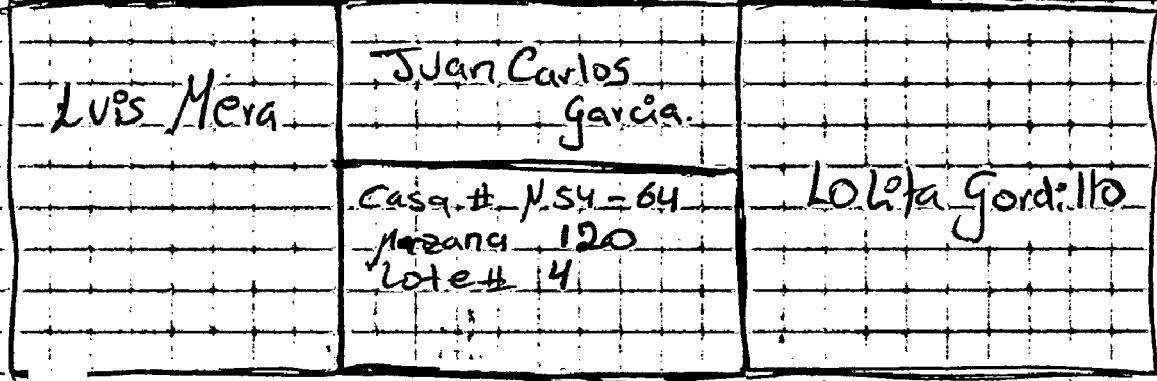
2

Calle 23

7

Croquis

1060



Nombre: Carmen Verónica Tejada Robles

1061

CHARLES MARTIN.

GORDILLO LOPEZ

TEJEDA VERONICA.

SIMBA DARIO.

PHILIP LEMUS.

NICOLAS MEREDO

CASA #

LOTE # 6.

HORIZONAL # 120


GARCIA JUAN CARLOS.

CALLE # 23.

4.5

JOSE DARIO SIMBA SIMBA

LOTE # 7.



CHINCHIN STURANA

MARIN DELFINA
LOTE # 8.



calle # 23

CHAVEZ JENIA NICOLAS ALFREDO

LOTE # 6

GORDILLO PEREZ.

RUD LOLITA

LOTE # 5.


MARISMA # 120.

CASA # 57 - 54

calle # 22.


GARCIA ROBLES JUAN CARLOS

LOTE # 3

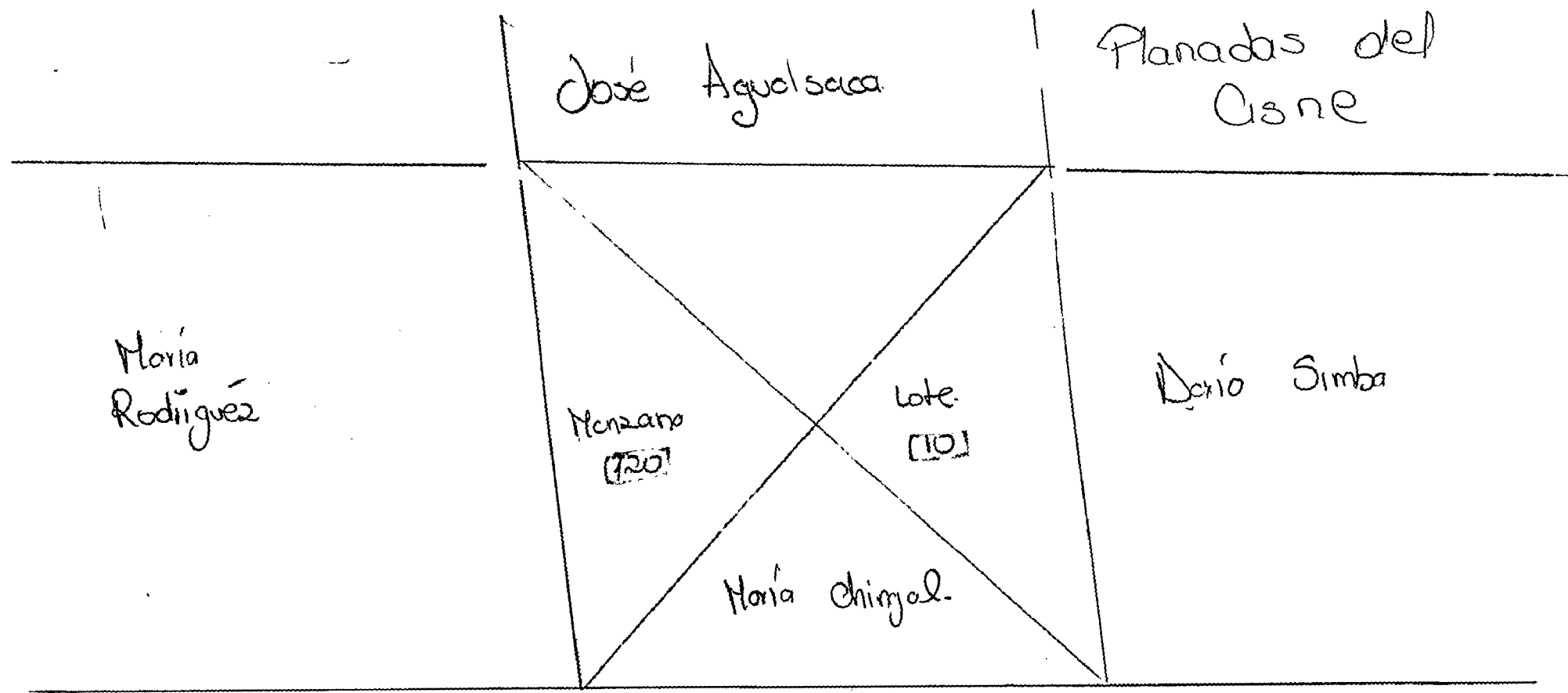


TEJADA ROBLES CARMEN
VERONICA

LOTE # 4.



1082



CALLE de 14c.

Segundo Pablo Buñav
Carrillo

Jose Aguabaca

María Rodríguez
Casa N° 57-29
Lote N° 11
MZ. U° 120

Isabel Chingal.

Martha Calvache.

María Orfelina Rodríguez Ojagata.

Calle # 23

CALLE "22" (OE 15)

N57. (CALLE. G)

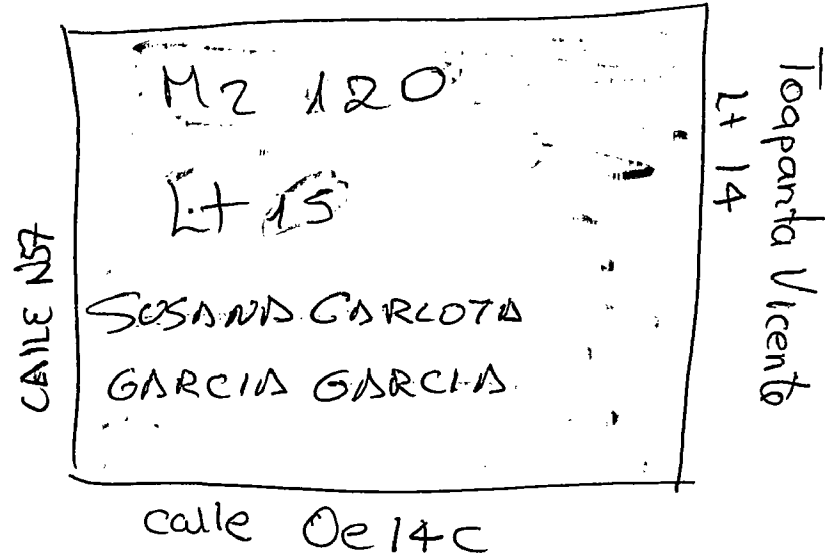


(Mz. 120. LOTE 12. Sr. MARTHA CALVACHE.)

5 CALLE "23" (OE 14c)

N57c.

CALLE 0e 15



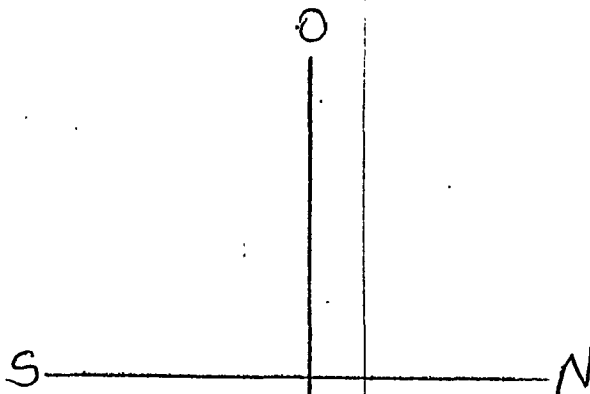
M2 120 Lt 15

1063

Calle 23 Planadas del Cisne.

Sra. Maria del Pilar
Hernández Galarza

Segundo Marco
Valdez Pavear
NC. 171633095-4



Escalinas

Sr. Alejandro Piedra

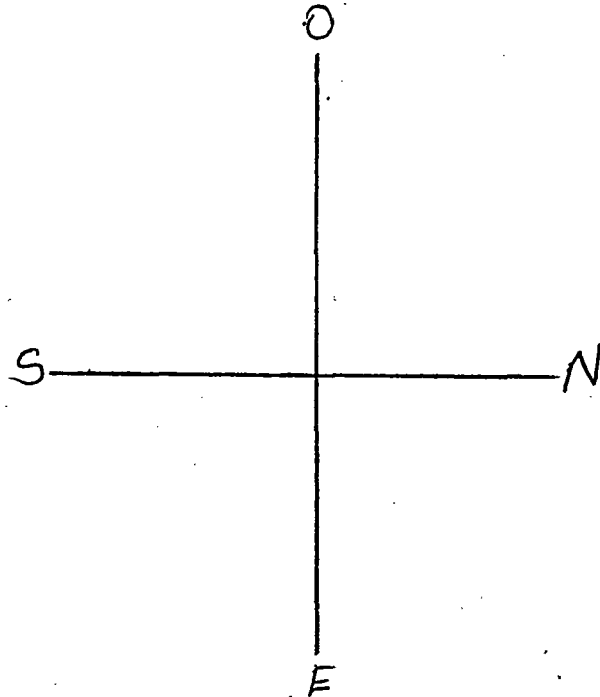
M.Z. 121^E
He # 1
Segundo Marco
Valdez Pavear NC 1716330954

Calle 24.

Calle 23 Planadas del Cisne. ↗

Sra. Maria del Pilar
Hernández Galarza

Segundo Marco
Valdez Pavear
NC. 1716330954



Sr. Alejandro Piedra

M.Z. 121
He # 1
Segundo Marco
Valdez Pavear NC. 1716330954

Calle 24.

Calle 23 y H Planadas del Cisne

Sra: Mario del Pilar
Hernández Galatza

Segundo Marco
Valdez Paucar
N.C. 171633095-4
N M2. 12-11
He. # 21

Paseo

H

Planadas del Cisne
Gancho de Boles

Sr. Alejandro Piedra.

0

E

S

Segundo Marco
Valdez Paucar
N.C. 171633095-4

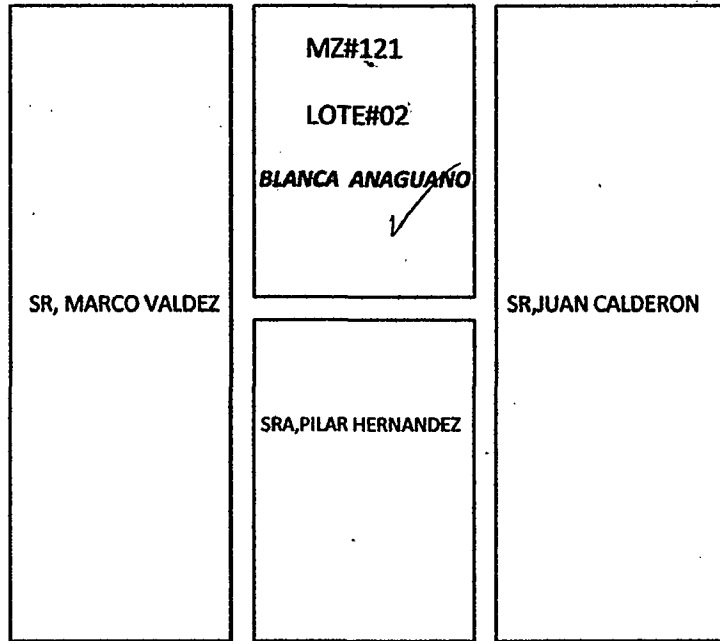
Calle 24

1003

OCCIDENTE



CALLE 24



CALLE 23



ORIENTE

02/01

Calle 3 y H Planadas el Cisne :

Manzana 121 lote # 3

Este

Sr: Manuel Rodriguez

W

Norte

Sra: Maria Eufemia
del Pilar Hernandez Galarza

C.I. 170633306-7

Oeste :

Sur :

sr. Alejandro Piedra

Sr. Segundo Marco
Valdez Paucar

Escalinata

107

PLANADAS DEL CISNE

I

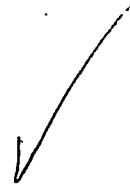
OESTE
CALLE 24

SUR
Fmlia.
Buse
Peñafiel

Mz: 122

Lote 1: 4

Sra. Claudia America
Haro G.



Sra.
Rimera
Amaguanu.

NORTE


Familia
Torres
Chafra.

ESTE
CALLE 25

CALLE 23

AYDA SOLA
LOTE 5
MANZANA 121

MANUEL ANTONIO RODRIGUEZ

LOTE 4'
MANZANA 121'


PILAR HERNANDEZ
LOTE 3
MANZANA 121

LOTE 5
MANZANA 121
JUAN CALDERON

10

CALLE 24

ACERA

JUAN CALDERON
MANZANA 121
LOTE 5

MAGOLA ROCIO RODRIGUEZ
MANZANA 121
LOTE 6
NS7-71



CESAR POZO
MANZANA 121
LOTE 7

AIDA SOLA
MANZANA 121
LOTE 5

Norte

NS7C Marcelita Saenz

OE14C

Oeste

César Pozo

Sector = Planadas del Cisne

Mz = 191'

Lote = 7

Nombre = Sola Suárez
Aída Elena

Cédula = 100061362-8

Teléfono = 3441-581

Manuel Rodriguez

Este

Marcelo Ojeda

SUP

1075

SECTOR PLANADAS DEL CISNE

OCCIDENTE

CALLE 23

SUR

ESCALINATA (PASAJE "G")

JORGE HUMBERTO PILA
GUANOQUIZA

ANGEL MIGUEL ABADA
FLORES

CESAR OCTAVIO POZO
BACA

NORTE

MANUEL CRISTOBAL
TITUAÑA CEVALLOS

MZ-121
LOTE-9

CALLE 24

ORIENTE

10/1/03

Miguel Angel Abad Flores - 1100569777

6

1077

Calle 23 - Manzanal - 121 - Lte. 10 - 107 cont. 12 cent. metros

S

M2-121
L 10

Jorge Piza

Sr. Cesar Poso. N

E

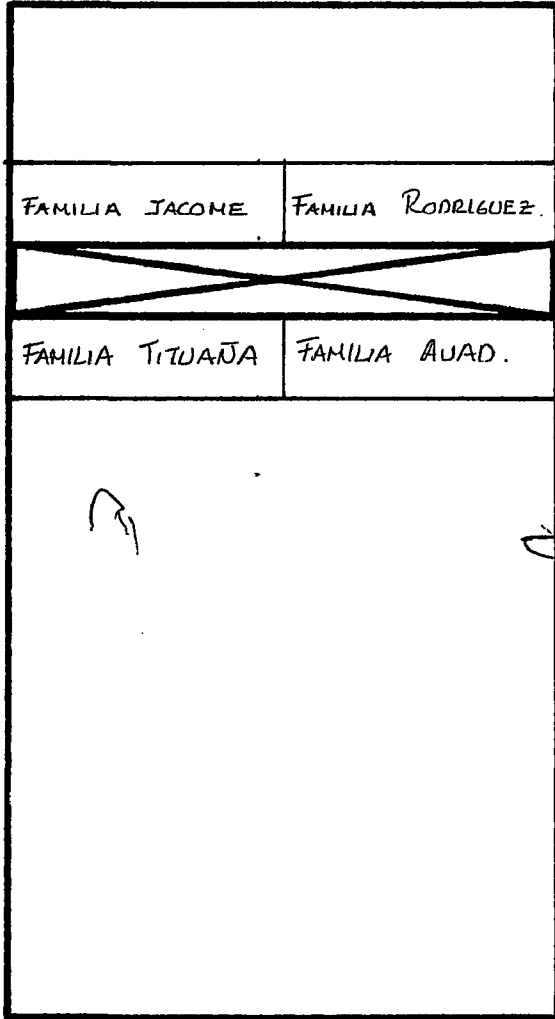
Sr. Manuel - Bituna

N57 (CALLE G)



9

CALLE "24" (OE-14B)



(HE. 191. LOTE. 11. Sr. JORGE PILA)

CALLE "23" (OE-14C)

N57C

A lado de Abajo

Calle 23 Lote 12 manzana 121

~~Este~~



Mi persona

Blanca Rodriguez #5730

~~50*~~

Gordina

con el vesino

Jorge Pila



~~Norte~~

cordina

con la vecina

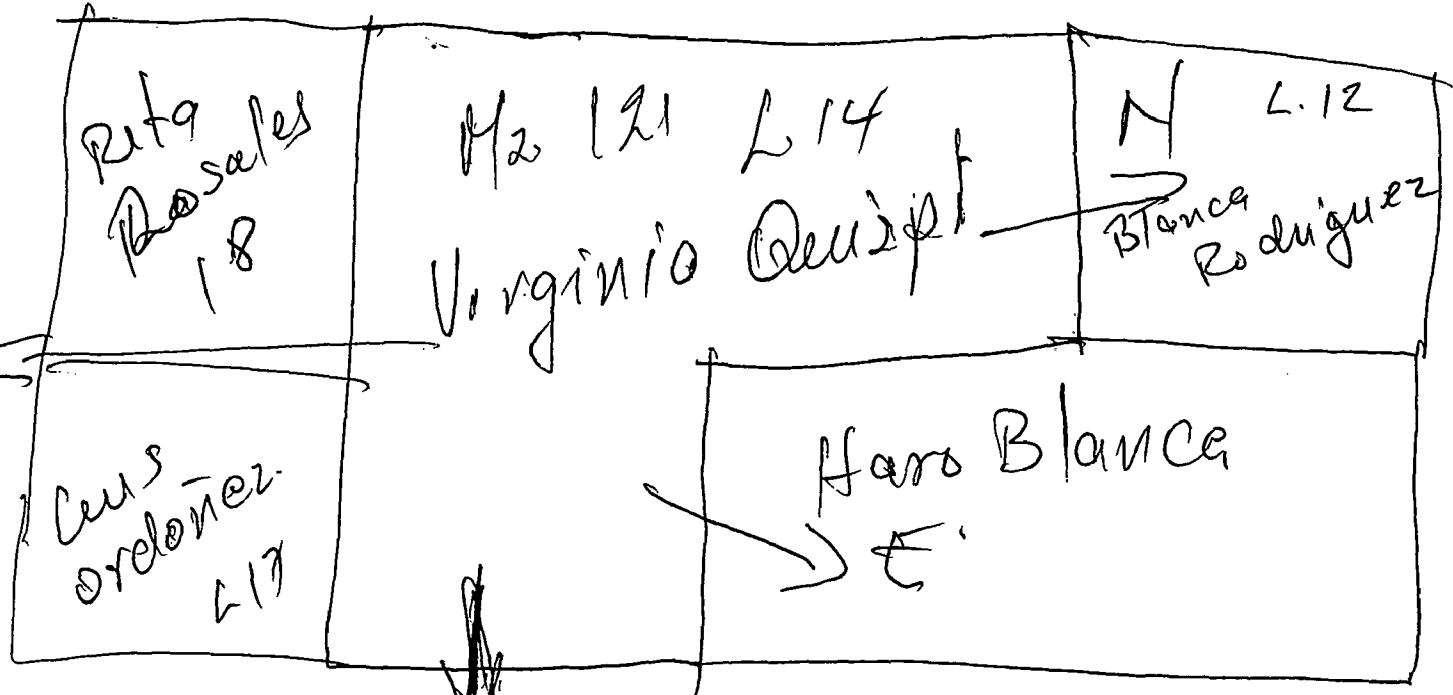
Birjina Ovispe



se encuentra
LA VECINA

~~Oeste~~

Calle 24

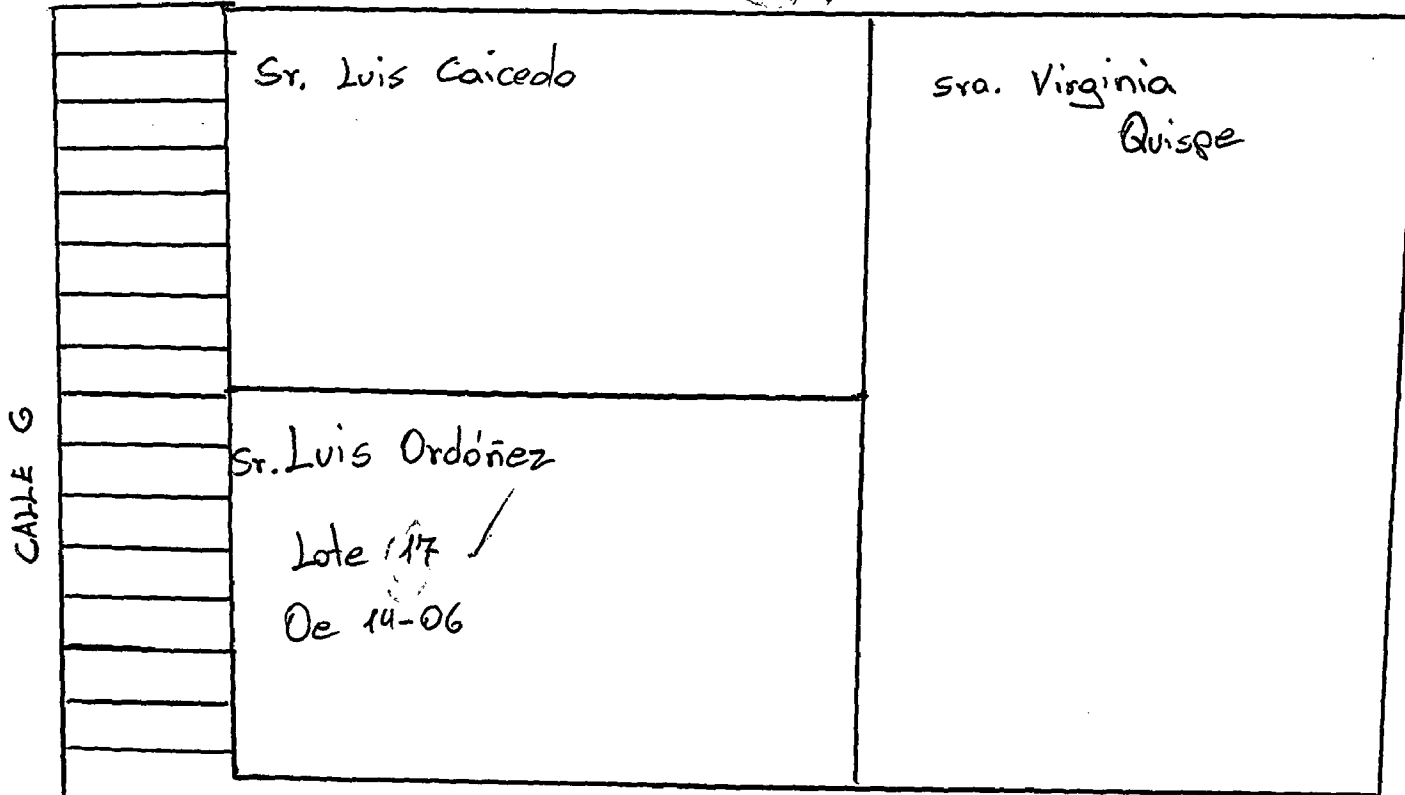


S Calle 6-23

Planada un Cisne

CALLE 23

Mz (121)



Sr. Luis Caicedo

Sra. Virginia
Guispe

Sr. Luis Ordóñez

Lote 117 ✓
De 14-06

CALLE G

CALLE 24

Manuela Saent.

1081

PASAJE. 746. N.57.C

CALLE 24

GLORIAJIMENA
ANAGUANO
FLORES

MANZANA
122. LOTE 1.
N-57-98
SULY MARIELA
PINOS. ARRIETA

Planos.

VINICIO ASTUDILLO. VEGA

1082