

**Secretaría
General del
Concejo**

Informe N° IC-O-2012-110

**COMISIÓN DE SUELO Y ORDENAMIENTO TERRITORIAL
-EJE TERRITORIAL-**

RESOLUCIÓN	FECHA	SUMILLA
PRIMER DEBATE:	18.04.2012	F
SEGUNDO DEBATE:	26.04.2012	F
OBSERVACIONES:		

Señor Alcalde, para su conocimiento y del Concejo Metropolitano de Quito, remitimos el siguiente Informe emitido por la Comisión de Suelo y Ordenamiento Territorial, con las siguientes consideraciones:

1.- ANTECEDENTES:


En sesión ordinaria realizada el 26 de marzo de 2012, la Comisión de Suelo y Ordenamiento Territorial, analizó el pedido formulado por el Ing. Gerardo Viteri, Gerente General (E) de la Empresa Pública Metropolitana de Movilidad y Obras Públicas, mediante oficio No. GG 3820 SG 5216 de 9 de septiembre de 2009, conforme consta del expediente 2010-1798 a fojas 45; en el que solicita la designación de nomenclatura a varias vías de la parroquia de Calacalí, utilizando nombres de "Personajes Nacionales y Otros".

2.- INFORMES TÉCNICOS:

2.1.- Mediante oficio No. 83-AMH/2009 de 22 de junio de 2009, a fojas 40 del expediente, el Dr. Jorge Salvador Lara, ex Director del Archivo Metropolitano de Historia y Cronista de la Ciudad, emite su informe técnico, en el que en su parte pertinente manifiesta lo siguiente:

"(...) Me cumple emitir INFORME FAVORABLE para que la nueva nomenclatura vial, en la parroquia de Calacalí, sea la aprobada por la Junta Parroquial con nombres de personajes de la historia y la literatura, constantes en el cuadro que identifica cada denominación en el código vial respectivo. (...)".

2.2.- Mediante oficio No. ST-GT-3133 de 16 de agosto de 2010, a fojas 47 del expediente, el Arq. Patricio Montalvo, Director de Gestión del Territorial (E) de la Secretaría de



**Secretaría
General del
Concejo**

Territorio, Hábitat y Vivienda, emite su informe técnico, en el que en su parte pertinente manifiesta lo siguiente:

*“(...) La Secretaría de Territorio, Hábitat y Vivienda, en base al Oficio No. 83-AMH/2009 del 22 de junio del 2009, suscrito por el Doctor Jorge Salvador Lara, Cronista de la Ciudad, Director del Archivo Metropolitano de Historia, y al Oficio GG 3829 SG 005216 del 9 de septiembre del 2009 de la EPMMOP-Q, emite **informe técnico favorable** para la designación de las vías de la parroquia Calacalí, con los nombres de personajes nacionales, cuyo listado e informe técnico está adjunto al expediente, para conocimiento de la Comisión previo a la sanción de la Ordenanza por parte del Concejo Metropolitano de Quito. (...)”.*

2.3.- Mediante oficio No. 65-AMH de 11 de julio de 2011, a fojas 54 del expediente, el Dr. Juan J. Paz y Miño C., Director del Archivo Metropolitano de Historia y Cronista de la Ciudad, emite su informe técnico, en el que en su parte pertinente manifiesta lo siguiente:

“(...) Estoy de acuerdo con el informe que a su tiempo presentó el Dr. Jorge Salvador Lara. Por consiguiente, considero que son aceptables los nombres que a continuación se mencionan, para las vías de la Parroquia de Calacalí.


1. *Jorge Enrique Adoum*
2. *Antonio Ante*
3. *José de Antepara y Arenza*
4. *Vicente Ramón Roca*
5. *Jerónimo Carrión (...)”.*

3. INFORME LEGAL.-

Mediante oficio, referencia expediente No. 2049-2010 de 17 de septiembre de 2010, a fojas 49-51 del expediente, el Dr. Daniel Escobar Beltrán, Ex Subprocurador Metropolitano, emite su informe legal respectivo, el mismo que luego del análisis de las consideraciones técnicas y jurídicas, en su parte pertinente señala:

“El artículo P.2, literal c) del Libro Primero del Código Municipal en lo que respecta a Ordenanzas establece: “El Concejo Metropolitano de Quito solo podrá expedir como ordenanzas normas de carácter general que serán, necesariamente, reformativas de este Código, ya por modificar sus disposiciones, ya por agregarle otras nuevas, y se denominarán ordenanzas metropolitanas”.

Se excluyen de lo previsto en el inciso anterior las siguientes ordenanzas:



**Secretaría
General del
Concejo**

c) El Código de Arquitectura y sus reformas; las ordenanzas en virtud de las cuales se da nombre a las calles, plazas u otros bienes de dominio público; las ordenanzas que, pese o no contener disposiciones de carácter general, se expiden como tales por mandato de norma expresa; y las ordenanzas que regulan urbanizaciones sujetas a reglamentación particular”.

El Art. II. 230 del Código Municipal, (sustituido por el Art. 1 de la Ordenanza No. 0160, R.O. 162, 9-XII-2005), en lo concerniente a la Identificación de las Vías Locales, Pasajes Peatonales y Vehiculares, Longitudinales, Transversales y Escalinatas señala: “A los ejes longitudinales principales se les asignarán nombres representativos, además serán reconocidos por una numeración ascendente, teniendo como origen el eje 1. Los que se encuentren al oriente del eje 1 se identificarán por la letra E y el código correspondiente y los ubicados al occidente del eje 1 se identificarán por las letras Oe y el código correspondiente.”

El Art. II. 232 del Código Municipal, (sustituido por el Art. 1 de la Ordenanza No. 0160, R.O. 162, 9-XII-2005), en lo concerniente a la Identificación de las Vías Locales, Pasajes Peatonales y Vehiculares Longitudinales y Transversales y Escalinatas establece que: “Serán identificados por un código alfanumérico ascendente por unidades, teniendo como origen los ejes 1 longitudinales y transversales.”

El Art. II. 233 del Código Municipal, (sustituido por el Art. 1 de la Ordenanza No. 0160, R.O. 162, 9-XII-2005), establece que: “Cuando se asignen nombres representativos de personas, países, ciudades, fechas históricas, animales, objetos, plantas, etc., la nómina propuesta será previamente analizada por la Dirección Metropolitana de Planificación Territorial, Sindicatura, el Cronista de la Ciudad y la Unidad de Nomenclatura de la Gerencia de Parques y Jardines de la EMMOP, quienes elaborarán un informe para la aprobación de la Comisión de Planificación y Nomenclatura, previo a la aprobación final del Concejo Metropolitano.”

(...) Con fundamento en las normas antes citadas y en los informes técnicos emitidos al respecto, Procuraduría Metropolitana emite criterio legal favorable para que la Comisión que usted preside alcance del Concejo Metropolitano la aprobación de la propuesta de nomenclatura para la denominación vial de la parroquia Calacalí, elaborada por la Empresa Municipal de Movilidad y Obras Públicas. (...).”

4.- DICTAMEN DE LA COMISIÓN:

La Comisión de Suelo y Ordenamiento Territorial, en sesión ordinaria de 26 de marzo de 2012, acoge los criterios técnicos y legal, con fundamento en el Artículo 57 literal x) del Código Orgánico de Ordenamiento Territorial, Autonomía y Descentralización, en concordancia con los artículos II.222, II.230, II.232 de la Ordenanza 160, emite **DICTAMEN FAVORABLE**, para

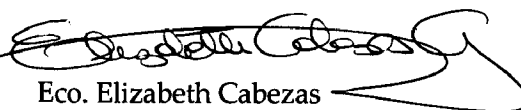


**Secretaría
General del
Concejo**

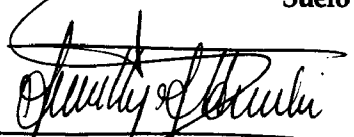
que el Concejo Metropolitano conozca el proyecto de Ordenanza que designa a varias vías de la parroquia Calacalí, con nombres de "Personajes Nacionales y Otros".

Dictamen que la Comisión pone a consideración del Concejo Metropolitano.


Atentamente,



**Eco. Elizabeth Cabezas
Presidenta de la Comisión de
Suelo y Ordenamiento Territorial**



**Lic. Freddy Heredia
Concejal Metropolitano**



**Dr. Fabricio Villamar
Concejal Metropolitano**

Adjunto expediente con documentación constante en cincuenta y cuatro fojas; además del proyecto de ordenanza.

Ab. Diego Cevallos S.

(2010-1798)



EL CONCEJO METROPOLITANO DE QUITO

Visto el Informe No. IC-O-2012-110 de 26 de marzo de 2012, expedido por la Comisión de Suelo y Ordenamiento Territorial.

CONSIDERANDO:

- Que,** el artículo 240 de la Constitución de la República establece que los gobiernos autónomos descentralizados de las regiones, distritos metropolitanos, provincias y cantones tendrán facultades legislativas en el ámbito de sus competencias y jurisdicciones territoriales;
- Que,** el numeral 1 del artículo 264 de la Carta Fundamental, dentro de las competencias exclusivas de los gobiernos municipales, establece la de planificar el desarrollo cantonal y formular los correspondientes planes de ordenamiento territorial, de manera articulada con la planificación nacional, regional, provincial y parroquial, con el fin de regular el uso y la ocupación del suelo urbano y rural;
- Que,** los literales a) y x) del artículo 57 del Código Orgánico de Organización Territorial, Autonomía y Descentralización, refiriéndose a las atribuciones del Concejo Metropolitano, en su orden establecen: "a) El ejercicio de la facultad normativa en las materias de competencia del gobierno autónomo descentralizado municipal, mediante la expedición de ordenanzas cantonales, acuerdos y resoluciones; y, (...) x) Regular y controlar, mediante la normativa cantonal correspondiente, el uso de suelo en el territorio del cantón, de conformidad con las leyes sobre la materia, y establecer el régimen urbanístico de la tierra.";
- Que,** el artículo 322 del mismo Código establece el procedimiento para la emisión de las ordenanzas;
- Que,** el artículo II. 233 del Código Municipal, establece que: "Cuando se asignen nombres representativos de personas, países, ciudades, fechas históricas, animales, objetos, plantas, etc., la nómina propuesta será previamente analizada por la Dirección Metropolitana de Planificación Territorial, Sindicatura, el Cronista de la Ciudad y la Unidad de Nomenclatura de la Gerencia de Parques y Jardines de la EPMMOP-Q, quienes elaborarán un informe para la aprobación de la Comisión de

Planificación y Nomenclatura, previo a la aprobación final del Concejo Metropolitano.”;

Que, El Dr. Jorge Salvador Lara, Ex Cronista de la Ciudad y Director del Archivo Metropolitano de Historia, mediante oficio No. 83-AMH/2009 de 22 de junio de 2009, emitió su informe favorable para que la nomenclatura que se propone llegue a ser aprobada de acuerdo a los nombres de Personajes Nacionales y Otros;

Que, la Empresa Pública Metropolitana de Movilidad y Obras Públicas (EPM-MOP-Q), mediante oficio No. GG 3820 SG 5216 de 9 de septiembre de 2009, remitió la documentación tendiente a la designación de las calles de la parroquia Calacalí con los nombres propuestos;

Que, la Secretaría de Territorio, Hábitat y Vivienda, mediante oficio No. ST-GT-3133 de 16 de agosto de 2010, emitió informe técnico favorable para la designación de las mencionadas calles con los nombres propuestos;

Que, la Procuraduría Metropolitana, mediante oficio, expediente No. 2049-2010 de 17 de septiembre de 2010, emitió criterio legal favorable sobre la propuesta de designación de las vías antes indicadas; y,

Que, El Dr. Juan J. Paz y Miño C., Cronista de la Ciudad y Director del Archivo Metropolitano de Historia, mediante oficio No. 65-AMH de 11 de julio de 2011, emitió su informe favorable para que la nomenclatura que se propone llegue a ser aprobada, adicionando los nombres de “Jorge Enrique Adoum”, “Antonio Ante”, “José de Antepara y Arenza”, “Vicente Ramón Roca” y “Jerónimo Carrión”;

En ejercicio de sus atribuciones legales constantes en los artículos 240 y 264 numeral 1 de la Constitución de la República; 57 literales a) y x) del Código Orgánico de Organización Territorial, Autonomía y Descentralización; y, II.233 del Código Municipal para el Distrito Metropolitano de Quito.

EXPIDE:

**LA ORDENANZA QUE DESIGNA A LAS VÍAS DE LA PARROQUIA DE CALACALÍ,
CON NOMBRES DE PERSONAJES NACIONALES Y OTROS.**

Artículo 1.- Designase a las vías de la Parroquia de Calacalí, con los nombres de Personajes Nacionales y Otros, según el siguiente detalle:

Código de vía	Nombre Propuesto
	ARTURO BORJA
	ALFREDO PAREJA DIEZCANSECO
N5	AMBATO
	ANTONIO BASTIDAS
	CALACALÍ INDEPENDENCIA
	DOLORES VEINIMIELA DE GALINDO
E9	ERNESTO NOBOA CAMAÑO
S3	EUGENIO ESPEJO
N3	GABRIEL GARCÍA MORENO
N4, Oe5 EJE TRANS.	GONZALO CÓRDOVA
	GUAYAQUIL
	IMBABURA
	JACINTO DE EVIA
E2	JORGE ICAZA
	JOSÉ DE LA CUADRA
Oe3	JOSÉ JOAQUÍN DE OLMEDO
	JUAN JOSÉ FLORES
E2	JUAN MONTALVO
Oe1B, Oe2	JUAN PÍO MONTÚFAR
	JULIO ZALDUMBIDE
Oe4	MANABÍ
	MANUEL CÓRDOVA GALARZA
N4	MANUEL QUIROGA
	MANUELA CAÑIZARES
	MANUELA DE SANTA

	CRUZ Y ESPEJO
	MANUELA GARAYCOA DE CALDERÓN
	MANUELA LEÓN
EJE LONG.	MANUELA SÁENZ
E4	ORIENTE
	PEDRO FRANCO DÁVILA
N2	PICHINCHA
EJE LONG.	SIMÓN BOLÍVAR
S2	VICENTE ROCAFUERTE
N6	JORGE ENRIQUE ADOUM
	ANTONIO ANTE LÓPEZ
Oe1A	JOSÉ DE ANTEPARA Y ARENZA
N4A	VICENTE RAMÓN RUCA
E1A	JERÓNIMO CARRIÓN
	ABEL ROMEO CASTILLO
E6	LUIS CALDERÓN GALLARDO

Disposición Final.- Esta Ordenanza entrará en vigencia a partir de la fecha de su sanción.

Dada en la Sala de Sesiones del Concejo Metropolitano de Quito, el xxxxx.

Sr. Jorge Albán
PRIMER VICEPRESIDENTE DEL
CONCEJO METROPOLITANO DE QUITO

Abg. Patricia Andrade Baroja
SECRETARIA GENERAL DEL
CONCEJO METROPOLITANO DE
QUITO

CERTIFICADO DE DISCUSIÓN

La infrascrita Secretaria General del Concejo Metropolitano de Quito, certifica que la presente Ordenanza fue discutida y aprobada en dos debates, en sesiones de xxxxxx.- Quito, xxxxxxxx.

Abg. Patricia Andrade Baroja
SECRETARIA GENERAL DEL CONCEJO METROPOLITANO DE QUITO

ALCALDÍA DEL DISTRITO METROPOLITANO.- Distrito Metropolitano de Quito,

EJECÚTSE.

Dr. Augusto Barrera Guarderas
ALCALDE DEL DISTRITO METROPOLITANO DE QUITO

CERTIFICO, que la presente Ordenanza fue sancionada por el Dr. Augusto Barrera Guarderas, Alcalde del Distrito Metropolitano de Quito, el
.- Distrito Metropolitano de Quito,

Abg. Patricia Andrade Baroja
SECRETARIA GENERAL DEL CONCEJO METROPOLITANO DE QUITO



Administración
General

Archivo
Metropolitano
de Historia

11-78
Solo f
47

Quito, 11 de Julio del 2011
Oficio N. 65 – AMH

Sra. Abg
Patricia Andrade Baroja
SECRETARIA GENERAL
DEL CONCEJO METROPOLITANO
Presente.-

Señora Secretaria General:

En respuesta a su oficio N. SG-2815, de fecha 5 de julio del 2011, informo lo siguiente:

Estoy de acuerdo con el informe que a su tiempo presentó el Dr. Jorge Salvador Lara. Por consiguiente, considero que son aceptables los nombres que a continuación se mencionan, para las vías de la Parroquia de Calacalí.

- 1- Jorge Enrique Adoum
- 2- Antonio Ante
- 3- José de Antepara y Arenza
- 4- Vicente Ramón Roca
- 5- Jerónimo Carrión.

SECRETARÍA GENERAL
CONCEJO METROPOLITANO
SECRETARÍA GENERAL
PROCESO DE REGISTRO
FECHA: 11 JUL 2011
HORA: 13h 20
NOMBRE: PA

De usted atentamente,

Dr. Juan J. Paz y Miño C.
CRONISTA DE LA CIUDAD
DIRECTOR DEL ARCHIVO
METROPOLITANO DE HISTORIA



Im

ca



Secretaría
General del
Concejo

2009

53

2

Doctor

Juan Paz y Miño

Cronista de la Ciudad – Director del Archivo Metropolitano de Historia

Presente

De mi consideración:

Con la finalidad de atender el pedido formulado por el Ing. Gerardo Viteri, en su calidad de Gerente General (E) de la Empresa Metropolitana de Movilidad y Obras Públicas, mediante oficio No. GG-3820-SG 5216, de 9 de septiembre de 2009, en el que solicita la asignación de nomenclatura en varias calles de la parroquia Calacalí, con nombres de personajes nacionales y otros, me permito informarle y solicitarle lo siguiente:

Mediante oficio No. 83-AMH/2009, de 22 de junio de mayo de 2009, a fojas 40 del expediente, el Dr. Jorge Salvador Lara, ex Cronista de la Ciudad, emite su informe técnico, en el que en su parte pertinente manifiesta lo siguiente:

"(...) Me cumple emitir INFORME FAVORABLE para que la nueva nomenclatura vial, en la parroquia Calacalí, sea la aprobada por la Junta Parroquial con nombres de personajes de la historia y la literatura, constantes en el cuadro que identifica cada denominación en el código vial respectivo.

Mi INFORME FAVORABLE no incluye los siguientes nombres por no haber encontrado datos que justifique su inclusión en la Nomenclatura Vial que, en si misma es un honor póstumo a quienes en vida prestaron relevantes servicios a la comunidad. Deberá en consecuencia mantenerse en suspenso la aprobación hasta que, con la información que se suministre pueda el suscrito de conformidad con la ley, emitir informe favorable sobre los siguientes:

Antonio MIRANDA

Espiridión VACA


Gustavo GARCÍA

Laureano SILVA

Manuel TELLES PROAÑO (...)"

Mediante Acta de Aprobación de Cambio de Nombres de Vías en la Parroquia Calacalí, de 23 de mayo de 2009, el señor Roberto Silva, Vicepresidente de la Junta Parroquial de Calacalí; tomando en cuenta las observaciones realizadas en el oficio No. 83/AMH/2009, elaborado por el Dr. Jorge

53



Secretaría
**General del
Concejo**

52
2015

Salvador Lara, propone nuevos nombres para reemplazar aquellos que tenían informe desfavorable, de la siguiente forma:

" (...)

Nombre propuesto por la Junta Parroquial	Nombre propuesto por la Unidad de Nomenclatura
<i>Antonio MIRANDA</i>	Jorge Enrique Adoum
<i>Espiridión VACA</i>	Antonio Ante
<i>Gustavo GARCÍA</i>	José de Antepara y Arenza
<i>Laureano SILVA</i>	Vicente Ramón Roca
<i>Manuel TELLES PROAÑO</i>	Jerónimo Carrión


(...)"

De la revisión realizada al expediente, se puede notar que no existe informe que se pronuncie con respecto a los nuevos nombres propuestos por la Unidad de Nomenclatura.

Con los antecedentes expuestos, le solicito se sirva emitir su informe técnico con respecto a los siguientes nombres propuestos para la designación de varias vías de la parroquia Calacalí:

Jorge Enrique Adoum
Antonio Ante
José de Antepara y Arenza
Vicente Ramón Roca
Jerónimo Carrión

Atentamente,


Abg. Patricia Andrade Baroja

SECRETARIA GENERAL DEL CONCEJO METROPOLITANO

JCMA



Procuraduría
Metropolitana

Suelo F
2010-1798

EXPEDIENTE No. 2049-2010

ASUNTO: Nomenclatura vial Parroquia Calacalí

17 SEP 2010

Economista
Elizabeth Cabezas
PRESIDENTA DE LA COMISIÓN DE
SUELO Y ORDENAMIENTO TERRITORIAL
Presente

En atención al oficio No. 4438 de 18 de agosto del 2010, mediante el cual la Abg. Patricia Andrade Baroja, Secretaria General del Concejo Metropolitano de Quito, solicita informe y criterio legal acerca del trámite para la aprobación del proyecto de Nomenclatura de las vías de la Parroquia Calacalí, informo lo siguiente:

PETICIÓN:

Con oficio No. GG-3820-SG-5216, de 09 de septiembre del 2009, el Ing. Gerardo Viteri P., Gerente General(E) de la Empresa Municipal de Movilidad y Obras Públicas "EMMOP-Q", remite la carpeta que contiene la documentación técnica que contiene el listado de las vías con la codificación y el respectivo nombre, las fichas individuales, el plano de ubicación y el Proyecto de Ordenanza de la Parroquia Calacalí.

INFORMES TÉCNICOS:

- Mediante oficio No. 83-AMH/2009, de 22 de junio del 2009, el Dr. Jorge Salvador Lara. Cronista de la Ciudad y Director del Archivo Metropolitano de Historia, emite informe favorable para el proyecto de nomenclatura de las vías y calles de la parroquia Calacalí, conforme ha sido discutido y aprobado por la Junta Parroquial. Indica además que se abstiene de dar informe favorable de algunos personajes hasta cuando no tenga información sobre la supervivencia y hojas de vida de los mismos.
- Con oficio No. GG-3820-SG-5216, de 09 de septiembre del 2009, el Ing. Gerardo Viteri P. Gerente General(E) de la Empresa Municipal de Movilidad y Obras Públicas-EMMOP-Q, remite la documentación técnica y el proyecto de Ordenanza, a fin de que sea analizada y aprobada por la Comisión de Suelo y Ordenamiento Territorial, tomando en cuenta las recomendaciones dadas por el Dr. Jorge Salvador Lara en oficio No. 83-AMH/2009.



Procuraduría
Metropolitana

Página 2

- Mediante oficio No. 3133 de 16 de agosto del 2010, el Arq. Patricio Montalvo, Director de Gestión Territorial(E), de la Secretaría de Territorio, Hábitat y Vivienda, emite informe técnico favorable para la implantación de la nueva nomenclatura para las calles de la parroquia Calacalí, con los nombres de personajes nacionales.

BASE LEGAL:

El Art. P.2, literal c) del Libro Primero del Código Municipal en lo que respecta a Ordenanzas establece: *“El Concejo Metropolitano de Quito solo podrá expedir como ordenanzas normas de carácter general que serán, necesariamente, reformatorias de este Código, ya por modificar sus disposiciones, ya por agregarle otras nuevas, y se denominarán ordenanzas metropolitanas.*

Se excluyen de lo previsto en el inciso anterior las siguientes ordenanzas:

c) El Código de Arquitectura y sus reformas; las ordenanzas en virtud de las cuales se de nombre a calles, plazas u otros bienes de dominio público; las ordenanzas que, pese a no contener disposiciones de carácter general, se expiden como tales por mandato de norma expresa; y las ordenanzas que regulan urbanizaciones sujetas a reglamentación particular”.

El Art. II. 230 del Código Municipal, (sustituido por el Art. 1 de la Ordenanza No. 0160, R.O. 162, 9-XII-2005), en lo concerniente a la Identificación de las Vías Locales, Pasajes Peatonales y Vehiculares, Longitudinales, Transversales y Escalinatas señala: *“ A los ejes longitudinales principales se les asignarán nombres representativos, además serán reconocidos por una numeración ascendente, teniendo como origen el eje 1. Los que se encuentran al oriente del eje 1 se identificarán por la letra E y el código correspondiente y los ubicados al occidente del eje 1 se identificarán por las letra Oe y el código correspondiente”.*

El Art. II. 232 del Código Municipal, (sustituido por el Art. 1 de la Ordenanza No. 0160, R.O. 162, 9-XII-2005), en lo concerniente a la Identificación de las Vías Locales, Pasajes Peatonales y Vehiculares Longitudinales y Transversales y Escalinatas establece que: *“Serán identificadas por un código alfanumérico ascendente por unidades, teniendo como origen los ejes 1 longitudinales y transversales”.*

El Art. II. 233 del Código Municipal, (sustituido por el Art. 1 de la Ordenanza No. 0160, R.O. 162, 9-XII-2005), establece que: *“Cuando se asignen nombres representativos de personas, países, ciudades, fechas históricas, animales, objetos, plantas, etc., la nómina propuesta será previamente analizada por la Dirección Metropolitana de Planificación Territorial, Sindicatura, el*



Procuraduría
Metropolitana

Página 3

Cronista de la Ciudad y la Unidad de Nomenclatura de la Gerencia de Parques y Jardines de la EMMOP, quienes elaborarán un informe para la aprobación de la Comisión de Planificación y Nomenclatura, previo a la aprobación final del Concejo Metropolitano”.

CRITERIO LEGAL

Con fundamento en las normas antes citadas y en los informes técnicos emitidos al respecto, Procuraduría Metropolitana emite criterio legal favorable para que la Comisión que usted preside alcance del Concejo Metropolitano la aprobación de la propuesta de nomenclatura para la denominación vial de la parroquia Calacalí, elaborada por la Empresa Municipal de Movilidad y Obras Públicas.

Atentamente,

Dr. Daniel Escobar Beltrán

SUBPROCURADOR METROPOLITANO

	Nombres	Fecha	Firma/Su milla
Elaborado por:	Fabián Miranda	08-09-2010	

Adj. expediente en 48 fojas, incluido proyecto de Ordenanza



2049-2010
5
SEGUIMIENTO

48

Secretaría
General del
Concejo

4438
18 AGO 2010

Doctor
✓ Pablo Sarzosa
✓ PROCURADOR METROPOLITANO (E)
Presente

De mi consideración:

Conforme lo establecido en el Art. I. (30), Libro I, del Código Municipal para el Distrito Metropolitano de Quito, solicito a usted, que para conocimiento de la Comisión de Suelo y Ordenamiento Territorial, emita en un plazo máximo de 15 días, un informe y criterio legal, referente al planteamiento formulado por el Ing. Gerardo Viteri, anterior Gerente General de la EPMMOP-Q, quien presenta la documentación requerida para la designación de las vías de la parroquia Calacalí, con los nombres de personajes nacionales. Adjunto con cargo devolutivo documentación en cuarenta y siete hojas.

Segura de contar con su gentil atención, le anticipo mi sincero agradecimiento.

Atentamente,


Abg. Patricia Andrade Baroja
SECRETARIA GENERAL DEL
CONCEJO METROPOLITANO DE QUITO

(2010-1798)

NPJ.


2010-08-17

SECRETARIA GENERAL DEL CONCEJO
18 AGO 2010
MB

AREA DE JURISDICCION VOLUNTARIA
2049-2010
FM
RECIBIDO 20 AGO 2010

Procuraduría

47



Secretaría de Territorio, Hábitat y Vivienda

16 AGO 2010

Quito

Oficio ST-GT-

3133

Economista
Elizabeth Cabezas
PRESIDENTA DE LA COMISIÓN DE SUELO
Y ORDENAMIENTO TERRITORIAL
Distrito Metropolitano de Quito
Presente

Señora Presidenta:

En atención al Oficio No. 4301-SG, ingresado con HC. 2010-24785 del 11 de agosto del 2010, mediante el cual la Abogada Patricia Andrade Baroja, Secretaria General del Concejo Metropolitano de Quito, nos remite el planteamiento formulado por el Ingeniero Gerardo Viteri, anterior Gerente General de la EPMMOP-Q, quien presenta la documentación requerida para la designación de las vías de la parroquia Calacalí, con los nombres de personajes nacionales.

La Secretaría de Territorio, Hábitat y Vivienda, en base al Oficio No. 83-AMH/2009 del 22 de junio del 2009, suscrito por el Doctor Jorge Salvador Lara, Cronista de la Ciudad, Director del Archivo Metropolitano de Historia, y al Oficio GG 3829 SG 005216 del 9 de septiembre del 2009 de la EPMMOP-Q, emite **informe técnico favorable** para la designación de las vías de la parroquia Calacalí, con los nombres de personajes nacionales, cuyo listado e informe técnico está adjunto al expediente, para conocimiento de la Comisión previo a la sanción de la Ordenanza por parte del Concejo Metropolitano de Quito.

Atentamente,

Arq. Patricio Montalvo
DIRECTOR DE GESTIÓN TERRITORIAL (E)

Anexo: Carpeta con documentación recibida compuesta por 45 hojas útiles

	NOMBRE	FECHA	FIRMA/SUMILLA
Revisado por:	Arq. Patricio Montalvo	2010-08-12	

Jeaneth A.
2010-08-12


CONCEJO METROPOLITANO
SECRETARIA GENERAL
RECEPCION DE DOCUMENTO
FECHA: 2010-08-16
HORA: 12:58
NOMBRE:



SEGUIMIENTO

46

Secretaría
General del
Concejo



4301

10 AGO 2010

✓ Arquitecto
René Vallejo Aguirre
SECRETARIO DE TERRITORIO, HÁBITAT Y VIVIENDA
Presente

De mi consideración:

Por disposición de la Econ. Elizabeth Cabezas, Presidenta de la Comisión de Suelo y Ordenamiento Territorial y conforme lo establecido en el Art. I. (30), Libro I, del Código Municipal para el Distrito Metropolitano de Quito, solicito a usted, que para conocimiento de la referida Comisión, emita en un plazo máximo de 15 días, un informe y criterio técnico, referente al planteamiento formulado por el Ing. Gerardo Viteri, anterior Gerente General de la EPMMOP-Q, quien presenta la documentación requerida para la designación de las vías de la parroquia Calacalí, con los nombres de personajes nacionales. Adjunto con cargo devolutivo documentación constante en 45 hojas.

Segura de contar con su gentil atención, le anticipo mi sincero agradecimiento.

Atentamente,

Abg. Patricia Andrade Baroja
**SECRETARIA GENERAL DEL
CONCEJO METROPOLITANO DE QUITO**

Marisela C.
2010-08-05

201017485108
SOT 10.
ur

Quito, 9 - SET. 2009

GG 3820

SG

005216

Economista
Elizabeth Cabezas
Presidenta de la Comisión de Suelo y Ordenamiento Territorial DMQ.
Ciudad

De mi consideración:


Dentro del Proyecto de Nomenclatura que se viene ejecutando en la parroquia de **Calacalí**, se ha elaborado la documentación técnica que contiene el listado de las vías con la codificación y el nombre respectivo, las fichas individuales, el plano de ubicación y el Proyecto de Ordenanza

Mediante oficio No. 83-AMH/2009, el Dr. Jorge Salvador Lara, Cronista de la Ciudad, ha emitido el informe técnico y las recomendaciones pertinentes, las cuales se han tomado en consideración para la elaboración de los datos técnicos.


Por lo expuesto, agradeceré a usted, se digne poner en conocimiento de la Comisión que usted preside, la documentación técnica, a fin de que sea analizada y autorizada previo a la sanción de la Ordenanza por parte del Concejo Metropolitano de Quito.

Atentamente,


 Ing. Gerardo Viteri P.,
Gerente General, (e)


 RP/TICAR.
2009-08-31

Adj. Carpeta con documentación


METROPOLITANO
SECRETARÍA GENERAL
RECEPCIÓN DE DOCUMENTOS
 FECHA: 2010-08-06
 HORA: 08:10
 NOMBRE: Bb

RECIBIDO 10 SEP 2009

EL CONCEJO METROPOLITANO DE QUITO

Visto el Informe No. IC..... de de la Comisión de Suelo y Ordenamiento Territorial y;

CONSIDERANDO

Que: La EMMOP-Q, ha emitido el Informe con oficio No.3820-GG. que sugiere la designación de las vías que no tienen nombres en la Parroquia de Calacalí, utilizando los nombres de personajes autóctonos.

Que: Mediante acta suscrita el 23 de mayo del 2009, el Presidente de la Junta Parroquial de Calacalí, señor Juan Miguel Hinojosa, el Dr. Jorge Salvador Lara, Cronista de la Ciudad y los profesionales técnicos de la EMMOP-Q (Unidad de Nomenclatura), analizó y revisó en varias reuniones, los nombres asignados a cada una de las vías, en especial aquellos que no fueron aceptados por el señor Cronista de la ciudad y que han sido reemplazados por otros mediante un consenso y aprobación por parte de la directiva de la junta.

De conformidad con lo que establecen los Arts. P2 literal c) 230 y 232 del Código Municipal;

EN EJERCICIO DE SUS ATRIBUCIONES LEGALES**EXPIDE:**

**LA ORDENANZA QUE DESIGNA A LAS VIAS DE LA
PARROQUIA DE CALACALI, CON NOMBRES DE PERSONAJES
NACIONALES Y OTROS**

Art. 1 Designase a las vías de la Parroquia de Calacalí, con los nombres de personajes nacionales y otros, según consta en listado adjunto.

Art. 3. La presente Ordenanza entrará en vigencia a partir de la fecha de su sanción.

Dada en la Sala de Sesiones del Concejo Metropolitano el.....

Dr. Jorge Albán G.
PRIMER VICEPRESIDENTE
DEL CONCEJO METROPOLITANO
DE QUITO

Ab. Patricia Andrade B
SECRETARIA GENERAL DEL
CONCEJO METROPOLITANO
DE QUITO



CUADRO DETALLE DE NOMBRES PROPUESTOS PARA EJES VIALES DE LA PARROQUIA CALACALI

NÚMERO DE FICHA	CÓDIGO DE VIA	NOMBRE PROPUESTO
001-Ca	Sin Código	ARTURO BORJA
002-Ca	Sin Código	ALFREDO PAREJA DIEZCANSECO
003-Ca	N5	AMBATO
004-Ca	Sin Código	ANTONIO BASTIDAS
005-Ca	Sin Código	CALACALI LA INDEPENDENCIA
006-Ca	Sin Código	DOLORES VEINTIMILLA DE GALINDO
007-Ca	E9	ERNESTO NOBOA CAAMAÑO
008-Ca	S3	EUGENIO ESPEJO
009-Ca	N3	GABRIEL GARCÍA MORENO
010-Ca	N4 Oe5	GONZALO CÓRDOVA
011-Ca	EJE TRANS.	GUAYAQUIL
012-Ca	Sin Código	IMBABURA
013-Ca	Sin Código	JACINTO DE EVIA
014-Ca	E2	JORGE ICAZA
015-Ca	Sin Código	JOSÉ DE LA CUADRA
016-Ca	Oe3	JOSÉ JOAQUÍN DE OLMEDO
017-Ca	Sin Código	JUAN JOSÉ FLORES
018-Ca	E2	JUAN MONTALVO
019-Ca	Oe1B, Oe2	JUAN PIÓ MONTUFAR
020-Ca	Sin Código	JULIO ZALDUMBIDE
021-Ca	Oe4	MANABÍ
022-Ca	Sin Código	MANUEL CÓRDOVA GALARZA
023-Ca	N4	MANUEL QUIROGA
024-Ca	Sin Código	MANUELA CAÑIZARES
025-Ca	Sin Código	MANUELA DE SANTA CRUZ Y ESPEJO
026-Ca	Sin Código	MANUELA GARAYCOA DE CALDERÓN
027-Ca	Sin Código	MANUELA LEÓN
028-Ca	EJE LONG	MANUELA SÁENZ
029-Ca	E4	ORIENTE
030-Ca	Sin Código	PEDRO FRANCO DÁVILA
031-Ca	N2	PICHINCHA
032-Ca	EJE LONG	SIMÓN BOLÍVAR
033-Ca	S2	VICENTE ROCAFUERTE
034-Ca	N6	JORGE ENRIQUE ADOUM
035-Ca	Sin Código	ANTONIO ANTE LÓPEZ
036-Ca	Oe1A	JOSÉ DE ANTEPARA Y ARENZA
037-Ca	N4A	VICENTE RAMÓN ROCA
038-Ca	E1A	JERÓNIMO CARRIÓN
	Sin Código	ABEL ROMEO CASTILLO
	E6	LUIS CALDERÓN GALLARDO



Fichas realizadas



Nombres autóctonos del sector

ACTA APROBACIÓN DE CAMBIO DE NOMBRES DE VÍAS EN LA PARROQUIA CALACALÍ

En la ciudad de Quito a los veinte y tres días del mes de mayo de 2009, se reúnen para la firma y aprobación de los nombres que reemplazarán a aquellos que no fueron aceptados por el señor Cronista de la Ciudad y por el Concejo de Nomenclatura, para denominación vial de la parroquia Calacalí.

Participantes:

- Sr. Juan Miguel Hinojosa (Presidente de la Junta Parroquial de Calacalí).
- Sra. Carmen Silva (Secretaria de la Junta Parroquial).
- Sr. Julio Montesdeoca (Unidad de Nomenclatura).
- Sra. Eliana Saltos (Unidad de Nomenclatura).

Asunto:

Aprobación de los nombres propuestos para reemplazar a aquellos nombres de personajes que no fueron aceptados por el señor Cronista de la Ciudad y por el Concejo de Nomenclatura.

Antecedentes:

Con fecha cuatro del mes de mayo de 2009, se aceptó la propuesta enviada por la Junta Parroquial y los moradores, para denominación vial de la parroquia Calacalí. Posteriormente el señor Cronista de la Ciudad, Dr. Jorge Salvador Lara, emitió informe favorable, exceptuando cinco, los cuales no poseían datos biográficos. La Unidad de Nomenclatura procedió a reemplazar dichos nombres.

Detalle:

La Unidad de Nomenclatura procedió al cambio de denominación, la cual se detalla a continuación:

NOMBRE PROPUESTO POR LA JUNTA PARROQUIAL	NOMBRE PROPUESTO POR UNIDAD DE NOMENCLATURA
Antonio Miranda	Jorge Enrique Adoum
Espiridión Vaca	Antonio Ante
Gustavo García	José de Antepara y Arenza
Laureano Silva	Vicente Ramón Roca
Manuel Telles Proaño	Jerónimo Carrión

Acuerdos:

1. El Señor Juan Miguel Hinojosa, en calidad de Presidente de la Junta Parroquial de Calacalí, aprueba los nombres propuestos.
2. La Gerencia de Espacio Público a través de la Unidad de Nomenclatura, enviará las fichas técnicas de Denominación Vial de la Parroquia Calacalí al Consejo de Nomenclatura, de acuerdo a los cambios realizados, para su respectiva aprobación y emisión de Ordenanzas.

Para constancia y fe de lo actuado, se firma la presente acta, en el lugar y fecha antes indicado.



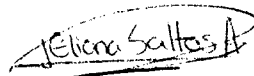
Sr. Roberto Villena
Vicepresidente de la Junta Parroquial de Calacalí



Sra. Carmen Silva
Secretaría Junta Parroquial



Sr. Julio Montesdeoca
Delegado EMMOP-Q
Unidad de Nomenclatura



Sra. Eliana Saltos
Delegado EMMOP-Q
Unidad de Nomenclatura



MUNICIPIO DEL DISTRITO METROPOLITANO DE QUITO
ARCHIVO METROPOLITANO DE HISTORIA
Oficina del Cronista de la Ciudad

Quito, 22 de Junio 2009 "Año del Bicentenario"
Oficio Nro. 83-AMH/ 2009

Señor arquitecto
Ramiro PÉREZ ACOSTA
Gerente de Espacio Público
Ciudad.-

Señor Gerente:

Me cumple emitir INFORME FAVORABLE para que la nueva nomenclatura vial, en la parroquia de Calacalí, sea la aprobada por la Junta Parroquial con nombres de personajes de la historia y la literatura, constantes en el cuadro que identifica cada denominación en el código vial respectivo.

Mi INFORME FAVORABLE no incluye los siguientes nombres por no haber encontrado datos que justifiquen su inclusión en la Nomenclatura Vial que, en sí misma es un honor póstumo a quienes en vida prestaron relevantes servicios a la comunidad. Deberá en consecuencia mantenerse en suspenso la aprobación hasta que, con la información que se me suministre pueda el suscrito de conformidad con la ley emitir Informe favorable sobre los siguientes:

- Antonio MIRANDA
- Espiridión VACA
- Gustavo GARCÍA
- Laureano SILVA y
- Manuel TELLES PROAÑO

Devuelvo la documentación que se me ha enviado.

De usted, atentamente,

Dr. Jorge SALVADOR LARA
Cronista de la Ciudad
Director del Archivo Metropolitano de Historia

TEODORO
FLORES BUSTOS
26.05.09

EMMOP | QUITO UNIDAD DE NOMENCLATURA

RECIBIDO POR: *CAR*
FECHA: *26-06-2009*
HORA: *10:15*
FIRMA: *[Firma]*

SAW 29-06-09

Forma: Caudal por requerimiento o sustituir nombres *[Firma]* 29-06-09

PL 11

ORO

245

GERENCIA DE ESPACIO PÚBLICO
UNIDAD DE NOMENCLATURA

Fecha: Julio 2009

Ficha No.: 038-Ca

REFERENCIAS TÉCNICAS PARA DENOMINACIÓN DE VÍAS

IDENTIFICACIÓN Y UBICACIÓN DE LA VÍA	
Calles e Intersecciones:	Calles Ejes Trans. Guayaquil, S2 Vicente Rocafuerte, Juan José Flores.
Nombre Actual:	Sin Nombre
Sector o Barrio:	Navidad
Código Alfanumérico	E1A
Sector o Barrio:	
Área Metropolitana:	2 - Suburbana
Zona Metropolitana:	11 - Equinoccial - La Delicia
Parroquia(s) urbana(s) rural(es):	1 - Calacali
Barrio(s)	Navidad
Hojas catastral(es) DAYC:	46001
Historiales de la vía antigua:	Sin Nombre
Nombres viales Típicos:	Casco Colonial
Observaciones:	El tramo de vía propuesto inicia en la calle Ejes Trans. Guayaquil cruzando por la calle S2 Vicente Rocafuerte y su prolongación hasta la calle Juan José Flores.
CROQUIS DE UBICACIÓN	
REFERENCIAS SOCIALES PARA DENOMINACIÓN DE VÍAS	
Proponente(s):	Gerencia de Espacio Público - Unidad de Nomenclatura
Respaldo(s) de adhesión a la propuesta:	Empresa Municipal de Movilidad y Obras Públicas
Fundamento(s) para la denominación, cambio o correcciones:	Propuesta para denominación vial de la parroquia Calacali
NOMBRE PROPUESTO:	
Nombre Actual:	Sin Nombre
Nombre propuesto:	CALLE E1A JERONIMO CARRION
DATOS BIOGRÁFICOS:	
Nacionalidad:	Ecuatoriana
Fecha de Nacimiento:	1804
Sexo:	Masculino
Profesión / ocupación:	Presidente de la República del Ecuador
Fecha de Fallecimiento:	1992
Hechos Memorables	Gobernó el país desde 1865 hasta 1867, su gobierno se caracterizó por la honestidad. Fue el precursor de un Acuerdo de defensa común frente al ataque de España, con los países Chile, Perú y Bolivia.
Verificación de repetición del nombre propuesto:	No existe repetición.
ELABORADO POR:	REVISADO POR:
 UNIDAD DE NOMENCLATURA Arq. Ramiro Pérez A. GERENTE DEL ESPACIO PÚBLICO	 Jefe de PLANIFICACIÓN Y DISEÑO

BICENTENARIO



1809
LA REVOLUCIÓN QUITENA

GERENCIA DE ESPACIO PÚBLICO
UNIDAD DE NOMENCLATURA

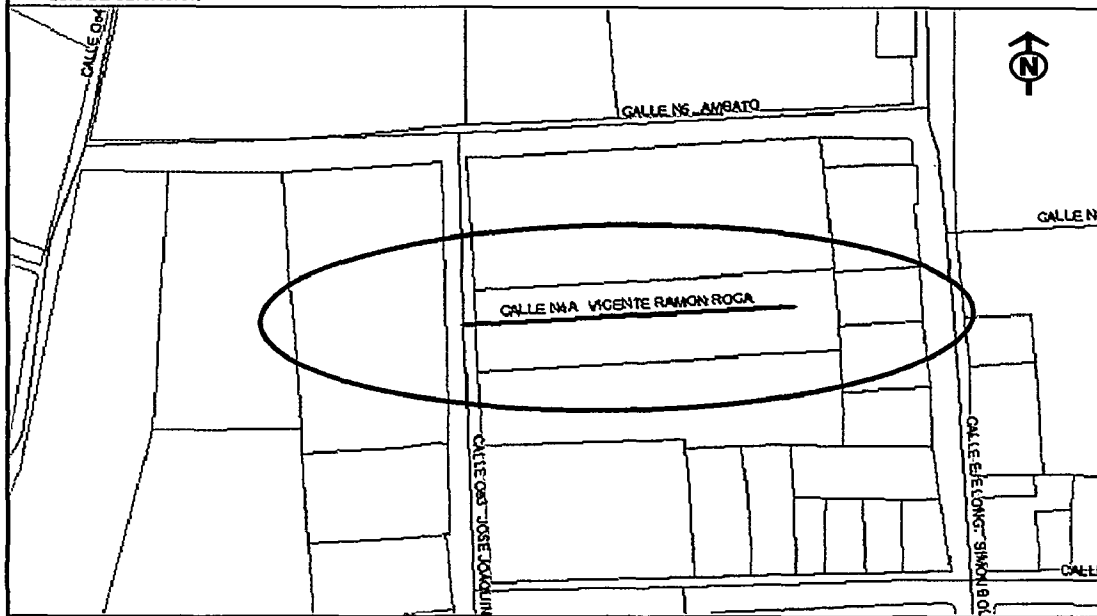
Fecha: Julio 2009

Ficha No.: 037-Ca

REFERENCIAS TÉCNICAS PARA DENOMINACIÓN DE VÍAS

IDENTIFICACIÓN Y UBICACIÓN DE LA VÍA	
Calles e Intersecciones:	Calle Oe3 José Joaquín De Olmedo
Nombre Actual:	Sin Nombre
Sector o Barrio:	La Resurrección, San José
Código Alfanumérico	N4A
Sector o Barrio:	
Área Metropolitana:	2 - Suburbana
Zona Metropolitana:	11 - Equinoccial - La Delicia
Parroquia(s)urbana(s)rural(es):	1 - Calacali
Barrio(s)	La Resurrección, San José
Hojas catastral(es) DAYC:	46101, 46102
Historiales de la vía antigua:	Sin Nombre
Nombres viales Típicos:	Casco Colonial
Observaciones:	El tramo de vía propuesto inicia en la calle Oe3 José Joaquín de Olmedo y se constituye en un pasaje sin salida.

CROQUIS DE UBICACIÓN



REFERENCIAS SOCIALES PARA DENOMINACIÓN DE VÍAS

Proponente(s) :	Gerencia de Espacio Público - Unidad de Nomenclatura
Respaldo(s) de adhesión a la propuesta :	Empresa Municipal de Movilidad y Obras Públicas
Fundamento(s) para la denominación, cambio o correcciones:	Propuesta para denominación vial de la parroquia Calacali
NOMBRE PROPUESTO:	
Nombre Actual:	Sin Nombre
Nombre propuesto:	CALLE N4A VICENTE RAMÓN ROCA
DATOS BIOGRÁFICOS:	
Nacionalidad:	Ecuatoriana
Fecha de Nacimiento:	2 de Septiembre de 1792
Sexo:	Masculino
Profesión / ocupación:	Presidente de la República del Ecuador
Fecha de Fallecimiento:	1858
Hechos Memorables	Participó en la defensa de Guayaquil contra el Comodoro Brown. La Asamblea Nacional Constituyente lo eligió Presidente de la República de Ecuador. Luchó contra los grupos opositores, derrotándolos en 1846.
Verificación de repetición del nombre propuesto:	No existe repetición.

ELABORADO POR:

UNIDAD DE NOMENCLATURA

REVISADO POR:

Arg. Teodoro Izquierdo
JEFE DE PLANIFICACIÓN Y DISEÑO

Arg. Ramiro Pérez
GERENTE DEL ESPACIO PÚBLICO

BICENTENARIO



1809
LA REVOLUCIÓN QUITENA

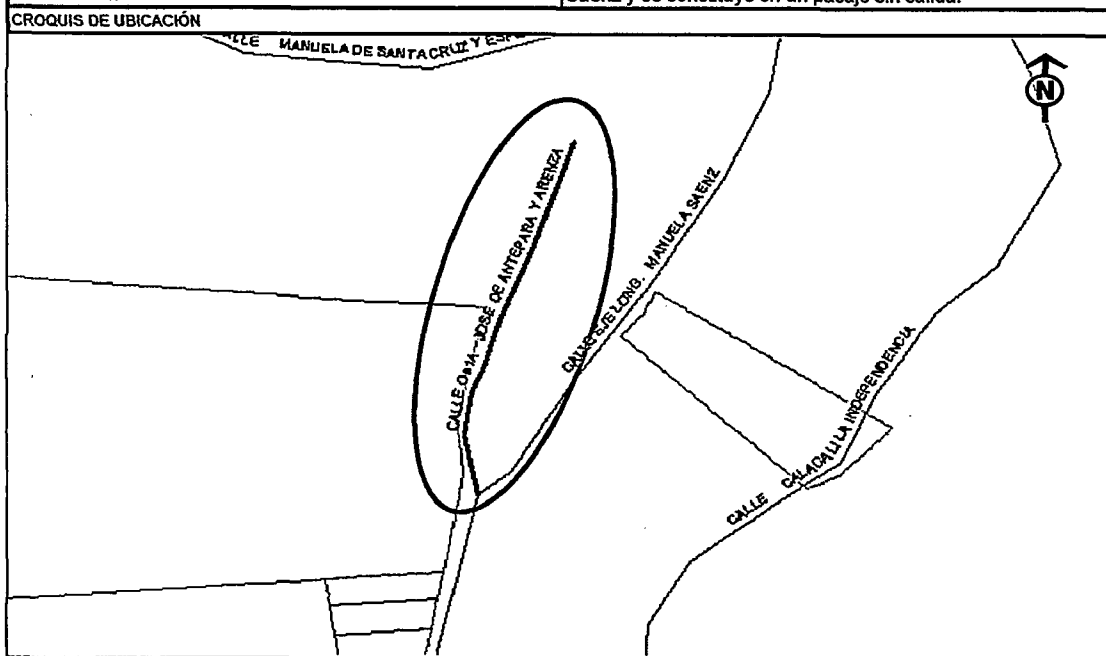
GERENCIA DE ESPACIO PÚBLICO
UNIDAD DE NOMENCLATURA

Fecha: Julio 2009

Ficha No.: 036-Ca

REFERENCIAS TÉCNICAS PARA DENOMINACIÓN DE VÍAS

IDENTIFICACIÓN Y UBICACIÓN DE LA VÍA	
Calles e Intersecciones:	Calle Eje Long. Manuel Sáenz
Nombre Actual:	Sin Nombre
Sector o Barrio:	María Magdalena
Código Alfanumérico	Oe1A
Sector o Barrio:	
Área Metropolitana:	2 - Suburbana
Zona Metropolitana:	11 - Equinoccial - La Delicia
Parroquia(s)urbana(s)rural(es):	1 - Calacali
Barrio(s)	María Magdalena
Hojas catastral(es) DAYC:	45801
Historiales de la vía antigua:	Sin Nombre
Nombres viales Típicos:	Héroes De La Independencia
Observaciones:	El tramo de vía propuesto inicia en la calle Eje Long. Manuel Sáenz y se constituye en un pasaje sin salida.



REFERENCIAS SOCIALES PARA DENOMINACIÓN DE VÍAS	
Proponente(s):	Gerencia de Espacio Público - Unidad de Nomenclatura
Respaldo(s) de adhesión a la propuesta:	Empresa Municipal de Movilidad y Obras Públicas
Fundamento(s) para la denominación, cambio o correcciones:	Propuesta para denominación vial de la parroquia Calacali
NOMBRE PROPUESTO:	
Nombre Actual:	Carlos Andrade Marín
Nombre propuesto:	CALLES Oe1A JOSÉ DE ANTEPARA Y ARENZA
DATOS BIOGRÁFICOS:	
Nacionalidad:	Ecuatoriana
Fecha de Nacimiento:	2 de Marzo de 1770
Sexo:	Masculino
Profesión / ocupación:	Prócer de La Independencia
Fecha de Fallecimiento:	12 de Septiembre de 1821
Hechos Memorables	Sus primeras acciones militares fueron para defender Guayaquil del Comodoro Inglés Brown. Luchó junto al Mariscal Sucre, como su ayudante, en Yaguachi y en Huachi, en donde perdió la vida.
Verificación de repetición del nombre propuesto:	No existe repetición.

ELABORADO POR:

UNIDAD DE NOMENCLATURA

REVISADO POR:

Jefe de Planificación y Diseño

Arq. Ramiro Pérez A.
GERENTE DEL ESPACIO PÚBLICO

B I C E N T E N A R I O



1809
LA REVOLUCIÓN QUITENA

GERENCIA DE ESPACIO PÚBLICO
 UNIDAD DE NOMENCLATURA

Fecha: Julio 2009

Ficha No.: 0035-Ca

REFERENCIAS TÉCNICAS PARA DENOMINACIÓN DE VÍAS

IDENTIFICACIÓN Y UBICACIÓN DE LA VÍA	
Calles e Intersecciones:	Calle Eje Long. Manuela Sáenz
Nombre Actual:	Sin Nombre
Sector o Barrio:	María Magdalena, Hcda. Tilingo
Código Alfanumérico	Sin Código
Sector o Barrio:	
Área Metropolitana:	2 - Suburbana
Zona Metropolitana:	11 - Equinoccial - La Delicia
Parroquia(s) urbana(s) rural(es):	1 - Calacali
Barrio(s)	María Magdalena, Hcda. Tilingo
Hojas catastral(es) DAYC:	45701
Historiales de la vía antigua:	Sin Nombre
Nombres viales Típicos:	Héroes De La Independencia
Observaciones:	El tramo de vía propuesto inicia en la calle Eje Long. Manuela Sáenz y termina en la misma calle.
CROQUIS DE UBICACIÓN	
REFERENCIAS SOCIALES PARA DENOMINACIÓN DE VÍAS	
Proponente(s):	Gerencia de Espacio Público - Unidad de Nomenclatura
Respaldo(s) de adhesión a la propuesta:	Empresa Municipal de Movilidad y Obras Públicas
Fundamento(s) para la denominación, cambio o correcciones:	Propuesta para denominación vial de la parroquia Calacali
NOMBRE PROPUESTO:	
Nombre Actual:	Sin Nombre
Nombre propuesto:	CALLE ANTONIO ANTE LÓPEZ
DATOS BIOGRÁFICOS:	
Nacionalidad:	Ecuatoriana
Fecha de Nacimiento:	Siglo XVIII
Sexo:	Masculino
Profesión / ocupación:	Prócer de la Independencia
Fecha de Fallecimiento:	18 de Octubre de 1836
Hechos Memorables	Realizó un intenso trabajo en la difusión de las ideas libertarias. Fue uno de los gestores más activos del Primer Grito de la Independencia. El 10 de Agosto de 1809 tuvo a su cargo la entrega de la "Carta de la Junta Suprema, al Conde Ruiz, ex-Presidente de Quito".
Verificación de repetición del nombre propuesto:	No existe repetición.
ELABORADO POR:	REVISADO POR:
 UNIDAD DE NOMENCLATURA Arq. Ramiro Pérez A. GERENTE DEL ESPACIO PÚBLICO	 Arq. Teodoro Izquierdo JEFE DE PLANIFICACIÓN Y DISEÑO

B I C E N T E N A R I O



1809
 LA REVOLUCIÓN QUITENA

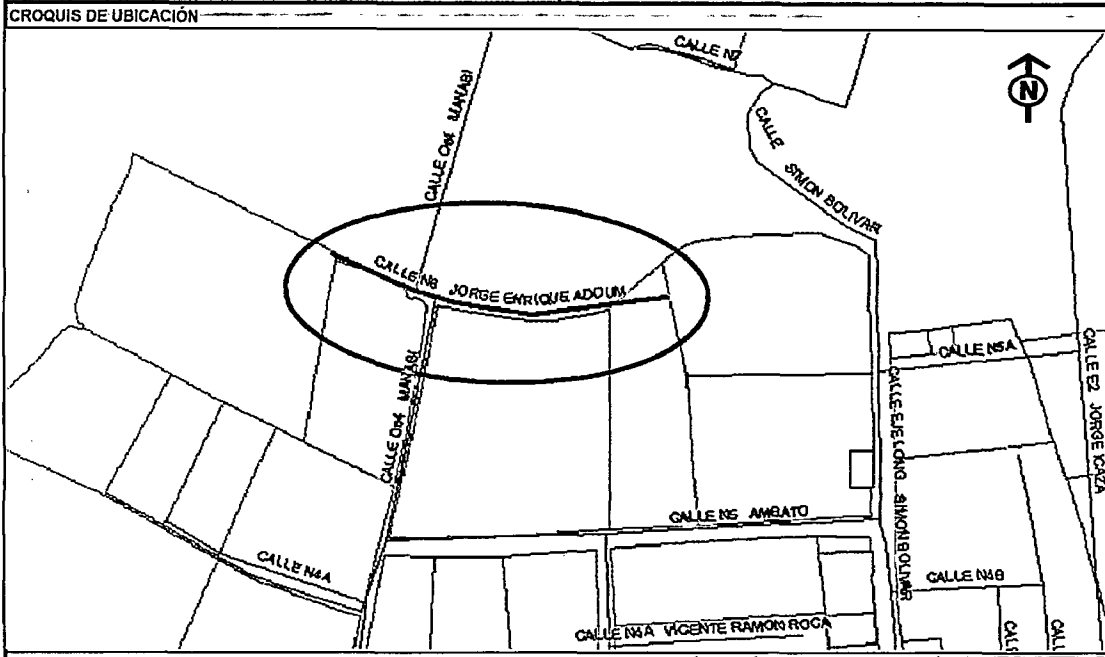
GERENCIA DE ESPACIO PÚBLICO
UNIDAD DE NOMENCLATURA

Fecha: Julio 2009

Ficha No.: 0034-Ca

REFERENCIAS TÉCNICAS PARA DENOMINACIÓN DE VÍAS

IDENTIFICACIÓN Y UBICACIÓN DE LA VÍA	
Calles e Intersecciones:	Calle Oe4 Manabí
Nombre Actual:	Sin Nombre
Sector o Barrio:	Los Reyes y Caspigasi Del CA
Código Alfanumérico	N6
Sector o Barrio:	
Área Metropolitana:	2 - Suburbana
Zona Metropolitana:	11 - Equinoccial - La Delicia
Parroquia(s) urbana(s)/rural(es):	1 - Calacali
Barrio(s)	Los Reyes y Caspigasi Del CA
Hojas catastra(es) DAYC:	46102, 46101
Historiales de la vía antigua:	Sin Nombre
Nombres viales Típicos:	Escritores, Poetas y Literarios
Observaciones:	El tramo de vía propuesto inicia en un pasaje sin salida cruzando por la calle Oe4 Manabí y se constituye en un pasaje sin salida.



REFERENCIAS SOCIALES PARA DENOMINACIÓN DE VÍAS	
Proponente(s) :	Gerencia de Espacio Público - Unidad de Nomenclatura
Respaldo(s) de adhesión a la propuesta :	Empresa Municipal de Movilidad y Obras Públicas
Fundamento(s) para la denominación, cambio o correcciones:	Propuesta para denominación vial de la parroquia Calacali

NOMBRE PROPUESTO:	
Nombre Actual:	Sin Nombre
Nombre propuesto:	CALLE N6 JORGE ENRIQUE ADOUM

DATOS BIOGRÁFICOS:	
Nacionalidad:	Ecuatoriana
Fecha de Nacimiento:	29 de Junio de 1926
Sexo:	Masculino
Profesión / ocupación:	Escritor
Fecha de Fallecimiento:	2009
Hechos Memorables	Relevante escritor ecuatoriano contemporáneo. Fue Secretario de Pablo Neruda, Director de la editorial de la Casa de la Cultura Ecuatoriana, funcionario de la UNESCO, entre otros. Entre sus principales obras están; "Notas del Hijo Pródigo", "Entre Marx y una mujer desnuda", etc.
Verificación de repetición del nombre propuesto:	No existe repetición.

ELABORADO POR:

UNIDAD DE NOMENCLATURA

Arg. Ramiro Pérez A.
GERENTE DEL ESPACIO PÚBLICO

REVISADO POR:

Arq. Teodoro Izquierdo
JEFE DE PLANIFICACIÓN Y DISEÑO

B I C E N T E N A R I O



2009
LA REVOLUCIÓN QUITENA

GERENCIA DE ESPACIO PÚBLICO
UNIDAD DE NOMENCLATURA

Fecha: Julio 2009

Fiche No.: 033-Ca

REFERENCIAS TÉCNICAS PARA DENOMINACIÓN DE VÍAS

IDENTIFICACIÓN Y UBICACIÓN DE LA VÍA	
Calles e Intersecciones:	Calles E1A Jerónimo Carrión, Eje Long. Simón Bolívar, Oe3 José Joaquín De Olmedo.
Nombre Actual:	Sin Nombre
Sector o Barrio:	Navidad, Los Reyes
Código Alfanumérico	S2
Sector o Barrio:	
Área Metropolitana:	2 - Suburbana
Zona Metropolitana:	11 - Equinoccial - La Delicia
Parroquia(s) urbana(s) rural(es):	1 - Calacali
Barrio(s)	Navidad, Los Reyes
Hojas catastra(es) DAYC:	46001
Historiales de la vía antigua:	Sin Nombre
Nombres viales Típicos:	Casco Colonial
Observaciones:	El tramo de vía propuesto inicia en la calle E1A Jerónimo Carrión cruza por la calle Eje Long. Simón Bolívar, y su prolongación llega hasta la calle Oe3 José Joaquín De Olmedo.
CROQUIS DE UBICACIÓN	
REFERENCIAS SOCIALES PARA DENOMINACIÓN DE VÍAS	
Proponente(s) :	Gerencia de Espacio Público - Unidad de Nomenclatura
Respaldo(s) de adhesión a la propuesta :	Empresa Municipal de Movilidad y Obras Públicas
Fundamento(s) para la denominación, cambio o correcciones:	Propuesta para denominación vial de la parroquia Calacali
NOMBRE PROPUESTO:	
Nombre Actual:	Sin Nombre
Nombre propuesto:	CALLE S2 VICENTE ROCAFUERTE
DATOS BIOGRÁFICOS:	
Nacionalidad:	Ecuatoriana
Fecha de Nacimiento:	2 de septiembre de 1783
Sexo:	Masculino
Profesión / ocupación:	Presidente
Fecha de Fallecimiento:	16 de mayo 1847
Edad:	64 años
Hechos Memorables	Fue Alcalde de Guayaquil, en 1812 representó al Ecuador en las cortes de Cádiz. Además, lideró la Revolución de Chihuahuas contra el gobierno de J.J. Flores, La Asamblea de Ambato le designó como Presidente Constitucional.
Verificación de repetición del nombre propuesto:	No existe repetición.
ELABORADO POR:	REVISADO POR:
 UNIDAD DE NOMENCLATURA Arq. Ramiro Pérez A. GERENTE DEL ESPACIO PÚBLICO	 Arq. Leopoldo Zúñiga JEFE DE PLANIFICACIÓN Y DISEÑO

B I C E N T E N A R I O

1809
LA REVOLUCIÓN QUITENA

- 32 -
treinta y dos

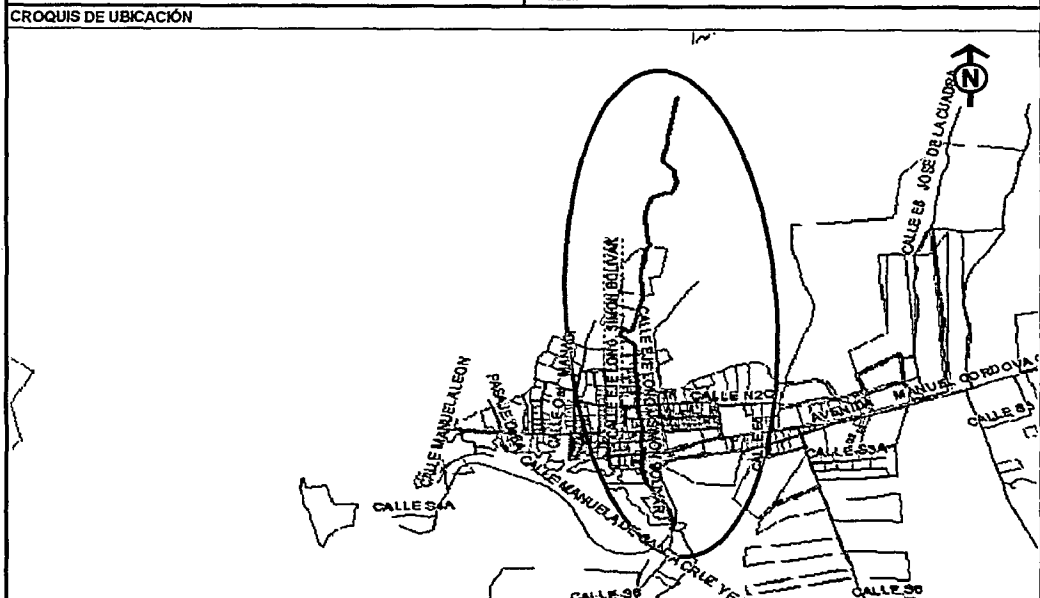
GERENCIA DE ESPACIO PÚBLICO
UNIDAD DE NOMENCLATURA

Fecha: Julio 2009

Ficha No.: 032-Ca

REFERENCIAS TÉCNICAS PARA DENOMINACIÓN DE VÍAS

IDENTIFICACIÓN Y UBICACIÓN DE LA VÍA	
Cafes e Intersecciones:	Avenida Manuel Córdova Galarza, Calles; Calacali La Independencia, Eje Long. Manuel Saenz, Manuela De Santa Cruz y Espejo, S3 Eugenio Espejo, Eje Trans Guayaquil, N3 Gabriel Garcia Moreno, N5 Ambato, N8.
Nombre Actual:	Sin Nombre
Sector o Barrio:	Caspigasi Del CA , Navidad, San José, María Magdalena, La Resurrección
Código Alfanumérico	Eje Longitudinal
Sector o Barrio:	
Área Metropolitana:	2 - Suburbana
Zona Metropolitana:	11 - Equinoccial - La Delicia
Parroquia(s) urbana(s) rural(es):	1 - Calacali
Barrio(s)	Caspigasi Del CA , Navidad, San José, María Magdalena, La Resurrección
Hojas catastral(es) DAYC:	42401, 42301, 46201, 46101, 46001, 45901
Historiales de la vía antigua:	Sin Nombre
Nombres viales Típicos:	Héroes de la Independencia
Observaciones:	El tramo de vía propuesto inicia en la unión de las calles Avenida Manuel Córdova Galarza, Calacali La Independencia, Eje Long. Manuel Saenz, y se constituye en un pasaje sin salida.



REFERENCIAS SOCIALES PARA DENOMINACIÓN DE VÍAS	
Proponente(s):	Gerencia de Espacio Público - Unidad de Nomenclatura
Respaldo(s) de adhesión a la propuesta:	Empresa Municipal de Movilidad y Obras Públicas
Fundamento(s) para la denominación, cambio o correcciones:	Propuesta para denominación vial de la parroquia Calacali
NOMBRE PROPUESTO:	
Nombre Actual:	Sin Nombre
Nombre propuesto:	CALLE EJE LONGITUDINAL SIMON BOLIVAR
DATOS BIOGRÁFICOS:	
Nacionalidad:	Ecuatoriana
Fecha de Nacimiento:	24 de Julio de 1783
Sexo:	Masculino
Profesión / ocupación:	Libertador
Fecha de Fallecimiento:	17 de diciembre de 1830
Edad:	47 años
Hechos Memorables	Fue el Prócer más importante que gestó la conquista de la Libertad de las Naciones Andinas sometidas al yugo español.
Verificación de repetición del nombre propuesto:	No existe repetición.

ELABORADO POR:
[Signature]
UNIDAD DE NOMENCLATURA

REVISADO POR:
[Signature]
Arq. Teodoro Izquierdo
JEFE DE PLANIFICACIÓN Y DISEÑO

[Signature]
Arq. Ramiro Bériz A.
GERENTE DEL ESPACIO PÚBLICO

B I C E N T E N A R I O



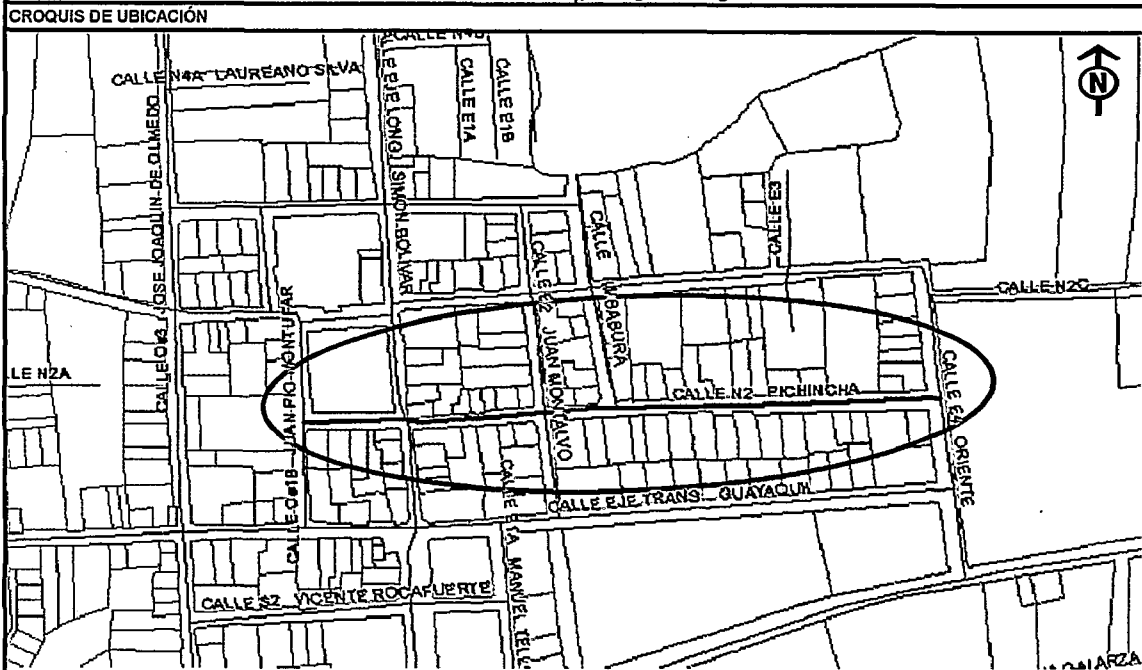
GERENCIA DE ESPACIO PÚBLICO
UNIDAD DE NOMENCLATURA

Fecha: Julio 2009




Ficha No.: 031-Ca

REFERENCIAS TÉCNICAS PARA DENOMINACIÓN DE VÍAS

IDENTIFICACIÓN Y UBICACIÓN DE LA VÍA	
Calles e Intersecciones:	Calles E4 Oriente, E2 Juan Montalvo, Eje Long. Simón Bolívar, Oe1B Juan Pío Montúfar
Nombre Actual:	Sin Nombre
Sector o Barrio:	Corpus Cristi, San José
Código Alfanumérico	N2
Sector o Barrio:	
Área Metropolitana:	2 - Suburbana
Zona Metropolitana:	11 - Equinoccial - La Delicia
Parroquia(s)urbana(s)rural(es):	1 - Calacali
Barrio(s)	Corpus Cristi, San José
Hojas catastral(es) DAYC:	46001
Historiales de la vía antigua:	Sin Nombre
Nombres viales Típicos:	Casco Colonial
Observaciones:	El tramo de vía propuesto inicia en la calle E4 Oriente, y su prolongación llega hasta la calle Oe1B Juan Pío Montufar



REFERENCIAS SOCIALES PARA DENOMINACIÓN DE VÍAS	
Proponente(s) :	Gerencia de Espacio Público - Unidad de Nomenclatura
Respaldo(s) de adhesión a la propuesta :	Empresa Municipal de Movilidad y Obras Públicas
Fundamento(s) para la denominación, cambio o correcciones:	Propuesta para denominación vial de la parroquia Calacali
NOMBRE PROPUESTO:	
Nombre Actual:	Sin Nombre
Nombre propuesto:	CALLE N2 PICHINCHA
DATOS RELEVANTES:	
Provincia de la Sierra, creada el 25 de junio de 1824, esta Provincia esta conformada por 9 Cantones entre estos esta Quito la Capital de la Republica y Patrimonio Cultural de la Humanidad.	
Verificación de repetición del nombre propuesto:	No existe repetición.

<p>ELABORADO POR:</p>  <p>UNIDAD DE NOMENCLATURA</p>	<p>REVISADO POR:</p>  <p>Arq. Teodoro Izquierdo JEFE DE PLANIFICACIÓN Y DISEÑO</p>
<p> Arq. Famiro Pérez GERENTE DEL ESPACIO PÚBLICO</p>	

BICENTENARIO



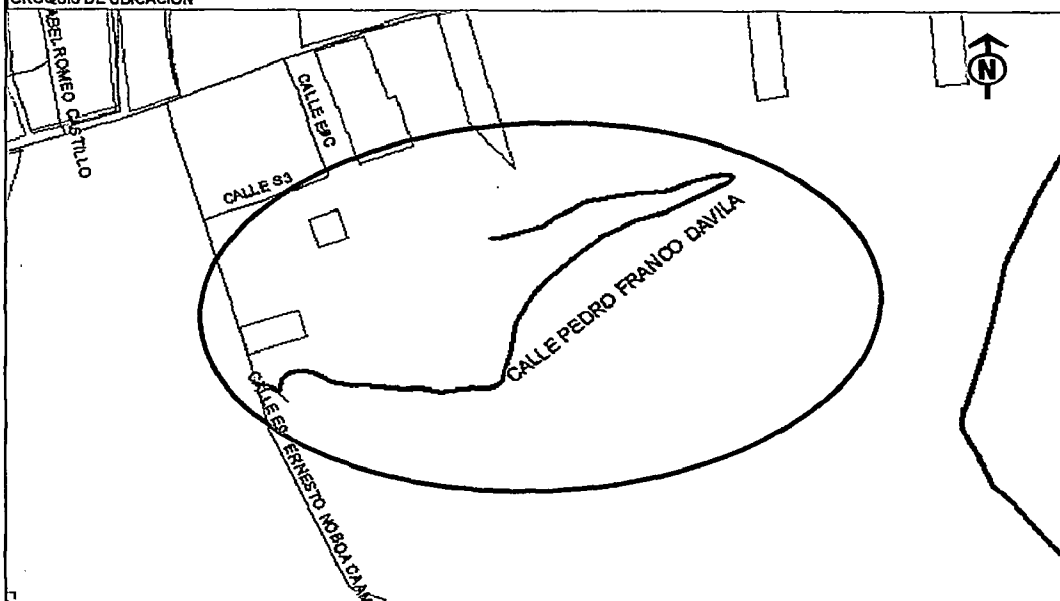



- 30-
treinta

GERENCIA DE ESPACIO PÚBLICO
UNIDAD DE NOMENCLATURA

Fecha: Julio 2009

Ficha No.: 0030-Ca

REFERENCIAS TÉCNICAS PARA DENOMINACIÓN DE VÍAS

IDENTIFICACIÓN Y UBICACIÓN DE LA VÍA	
Calles e Intersecciones:	Calle E9 Ernesto Noboa Caamaño
Nombre Actual:	Sin Nombre
Sector o Barrio:	Hoda. Tilingo
Código Alfanumérico	SinCodigo
Sector o Barrio:	
Área Metropolitana:	2 - Suburbana
Zona Metropolitana:	11 - Equinoccial - La Delicia
Parroquia(s)urbana(s)rural(es):	1 - Calacali
Barrio(s)	Hoda. Tilingo
Hojas catastral(es) DAYC:	16004, 16003, 16002
Historiales de la vía antigua:	Sin Nombre
Nombres viales Típicos:	Casco Colonial
Observaciones:	El tramo de vía propuesto inicia en la calle E9 Ernesto Noboa Caamaño y su prolongación llega hasta la calle sin salida.
CROQUIS DE UBICACIÓN	
	
REFERENCIAS SOCIALES PARA DENOMINACIÓN DE VÍAS	
Proponente(s):	Gerencia de Espacio Público - Unidad de Nomenclatura
Respaldo(s) de adhesión a la propuesta:	Empresa Municipal de Movilidad y Obras Públicas
Fundamento(s) para la denominación, cambio o correcciones:	Propuesta para denominación vial de la parroquia Calacali
NOMBRE PROPUESTO:	
Nombre Actual:	Sin Nombre
Nombre propuesto:	CALLE PEDRO FRANCO DAVILA
DATOS BIOGRÁFICOS:	
Nacionalidad:	Ecuatoriana
Fecha de Nacimiento:	Principios del Siglo XVIII
Sexo:	Masculino
Profesión / ocupación:	Naturalista
Fecha de Fallecimiento:	6 de enero de 1786
Hechos Memorables	Fue un hombre de bastos conocimientos de Historia Natural, fundador del Real Gabinete de Historia Natural de Madrid.
Verificación de repetición del nombre propuesto:	No existe repetición.
ELABORADO POR:	REVISADO POR:
 UNIDAD DE NOMENCLATURA	 Arq. Teodoro Izquierdo JEFE DE PLANIFICACIÓN Y DISEÑO
 Arq. Ramiro Pérez A. GERENTE DEL ESPACIO PÚBLICO	

Escritores, poetas
etc

B I C E N T E N A R I O



GERENCIA DE ESPACIO PÚBLICO
UNIDAD DE NOMENCLATURA

Fecha: Julio 2009

Ficha No.: 0029-Ca

REFERENCIAS TÉCNICAS PARA DENOMINACIÓN DE VÍAS

IDENTIFICACIÓN Y UBICACIÓN DE LA VÍA	
Calles e Intersecciones:	Calles Juan José Flores, Eje Trans Guayaquil, N2 Pichincha, N2C, N3 Gabriel García Moreno.
Nombre Actual:	Sin Nombre
Sector o Barrio:	Corpus Cristi, Navidad
Código Alfanumérico	E4
Sector o Barrio:	
Área Metropolitana:	2 - Suburbana
Zona Metropolitana:	11 - Equinoccial - La Delicia
Parroquia(s)urbana(s)rural(es):	1 - Calacali
Barrio(s)	Corpus Cristi, Navidad
Hojas catastra(es) DAYC:	46001, 46101
Historiales de la vía antigua:	Sin Nombre
Nombres viales Típicos:	Casco Colonial
Observaciones:	El tramo de vía propuesto inicia en la calle Juan José Flores cruza por las calles Eje Transversal Guayaquil, N2 Pichincha, N2C y su prolongación llega hasta la calle N3 Gabriel García Moreno.
CROQUIS DE UBICACIÓN	
REFERENCIAS SOCIALES PARA DENOMINACIÓN DE VÍAS	
Proponente(s):	Gerencia de Espacio Público - Unidad de Nomenclatura
Respaldo(s) de adhesión a la propuesta:	Empresa Municipal de Movilidad y Obras Públicas
Fundamento(s) para la denominación, cambio o correcciones:	Propuesta para denominación vial de la parroquia Calacali
NOMBRE PROPUESTO:	
Nombre Actual:	Sin Nombre
Nombre propuesto:	CALLE E4 ORIENTE
DATOS RELEVANTES:	
Región Amazonas. Esta comprendida entre el flanco externo de la Cord. Oriental, esta región posee una gran diversidad de especies y recursos naturales.	
Verificación de repetición del nombre propuesto:	No existe repetición.
ELABORADO POR:	REVISADO POR:
 UNIDAD DE NOMENCLATURA Arq. Ramiro Pérez A. GERENTE DEL ESPACIO PÚBLICO	 Arq. Teodoro Izquierdo JEFE DE PLANIFICACIÓN Y DISEÑO

B I C E N T E N A R I O



-28-
 veinte y ocho

GERENCIA DE ESPACIO PÚBLICO
 UNIDAD DE NOMENCLATURA

Fecha: Julio 2009

Ficha No.: 0028-Ca

REFERENCIAS TÉCNICAS PARA DENOMINACIÓN DE VÍAS

IDENTIFICACIÓN Y UBICACIÓN DE LA VÍA	
Calles e Intersecciones:	Calles Manuela De Santa Cruz y Espejo, Eje Long. Simón Bolívar, Avenida Manuel Córdova Galarza, Arturo Borja
Nombre Actual:	Sin Nombre
Sector o Barrio:	Rayocho, María Magdalena, Hcda. Tilingo
Código Añanumérico	Sin Código
Sector o Barrio:	
Área Metropolitana:	2 - Suburbana
Zona Metropolitana:	11 - Equinoccial - La Delicia
Parroquia(s) Urbana(s)/rural(es):	1 - Calacalí
Barrio(s)	Rayocho, María Magdalena, Hcda. Tilingo
Hojas catastral(es) DAYC:	45901-45801-45701-45601-15501-15601-15401-15402
Historiales de la vía antigua:	Sin Nombre
Nombres Viales Típicos:	Héroes de la Independencia.
Observaciones:	El tramo de vía propuesto inicia en la unión de las calle Manuela De Santa Cruz y Espejo, Eje Long. Simón Bolívar, Avenida Manuel Córdova Galarza y su prolongación llega hasta una calle sin salida.
CROQUIS DE UBICACIÓN	
REFERENCIAS SOCIALES PARA DENOMINACIÓN DE VÍAS	
Proponente(s):	Gerencia de Espacio Público - Unidad de Nomenclatura
Respaldo(s) de adhesión a la propuesta:	Empresa Municipal de Movilidad y Obras Públicas
Fundamento(s) para la denominación, cambio o correcciones:	Propuesta para denominación vial de la parroquia Calacalí
NOMBRE PROPUESTO:	
Nombre Actual:	Sin Nombre
Nombre propuesto:	CALLE EJE LONG. MANUELA SAENZ
DATOS BIOGRÁFICOS:	
Nacionalidad:	Ecuatoriana
Fecha de Nacimiento:	27 de diciembre de 1795
Sexo:	femenino
Fecha de Fallecimiento:	23 de noviembre de 1856
Edad:	61 años
Hechos Memorables	Fue una heroína quiteña, considerada la "Libertadora del Libertador", tuvo una trayectoria muy importante tanto en el país como fuera en la lucha para la libertad de los pueblos.
Verificación de repetición del nombre propuesto:	No existe repetición.
ELABORADO POR:	REVISADO POR:
 UNIDAD DE NOMENCLATURA	 Arq. Teodoro Izquierdo JEFE DE PLANIFICACIÓN Y DISEÑO
 Arq. Ramiro Pérez A. GERENTE DEL ESPACIO PÚBLICO	

B I C E N T E N A R I O



- 27 -
veinte y siete

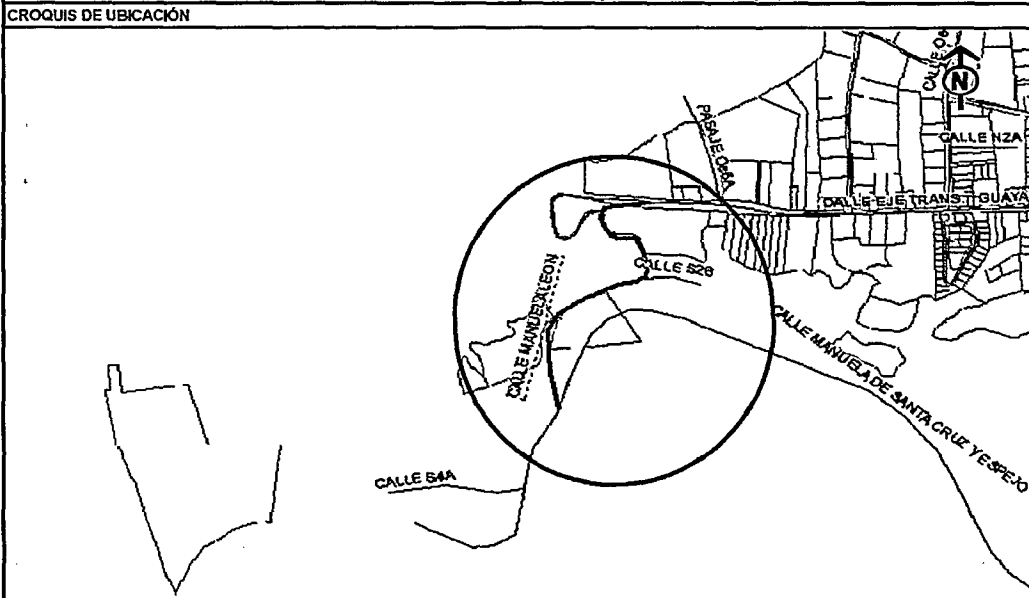
GERENCIA DE ESPACIO PÚBLICO
UNIDAD DE NOMENCLATURA

Fecha: Julio 2009

Ficha No.: 027-Ca

REFERENCIAS TÉCNICAS PARA DENOMINACIÓN DE VÍAS

IDENTIFICACIÓN Y UBICACIÓN DE LA VÍA	
Calles e Intersecciones:	Calles Manuela De Santa Cruz y Espejo, S2B, Eje Trans. Guayaquil
Nombre Actual:	Sin Nombre
Sector o Barrio:	Caspigasi Del CA, Los Reyes, Hcda. Tilingo
Código Alfanumérico	Sin Código
Sector o Barrio:	
Área Metropolitana:	2 - Suburbana
Zona Metropolitana:	11 - Equinoccial - La Delicia
Parroquia(s)urbana(s)rural(es):	1 - Calacali
Barrio(s)	Caspigasi Del CA, Los Reyes, Hcda. Tilingo
Hojas catastral(es) DAYC:	46003, 46002, 45903
Historiales de la vía antigua:	Sin Nombre
Nombres viales Típicos:	Héroes De La Independencia
Observaciones:	El tramo de vía propuesto inicia en la calle Manuela De Santa Cruz y Espejo cruza por la S2B, y su prolongación llega hasta la calle Eje Transversal Guayaquil.



REFERENCIAS SOCIALES PARA DENOMINACIÓN DE VÍAS	
Proponente(s):	Gerencia de Espacio Público - Unidad de Nomenclatura
Respaldo(s) de adhesión a la propuesta:	Empresa Municipal de Movilidad y Obras Públicas
Fundamento(s) para la denominación, cambio o correcciones:	Propuesta para denominación vial de la parroquia Calacali
NOMBRE PROPUESTO:	
Nombre Actual:	Sin Nombre
Nombre propuesto:	CALLE MANUELA LEÓN
DATOS BIOGRÁFICOS:	
Nacionalidad:	Ecuatoriana
Fecha de Nacimiento:	Mediados del Siglo XIX
Sexo:	Masculino
Profesión / ocupación:	Líder Indígena
Fecha de Fallecimiento:	8 de enero de 1872
Hechos Memorables	Fue una mujer valiente y hermosa, fue una de las principales dirigentes del levantamiento acaudillado por Fernando Daquilema en la provincia de Chimborazo. Protagonizó la toma de Punín el 21 de diciembre.
Verificación de repetición del nombre propuesto:	No existe repetición.
ELABORADO POR:	REVISADO POR:
UNIDAD DE NOMENCLATURA	Arq. Teodoro Izquierdo JEFE DE PLANIFICACIÓN Y DISEÑO
Arq. Ramiro Pérez A. GERENTE DEL ESPACIO PÚBLICO	

B I C E N T E N A R I O



-26-
veinte y seis

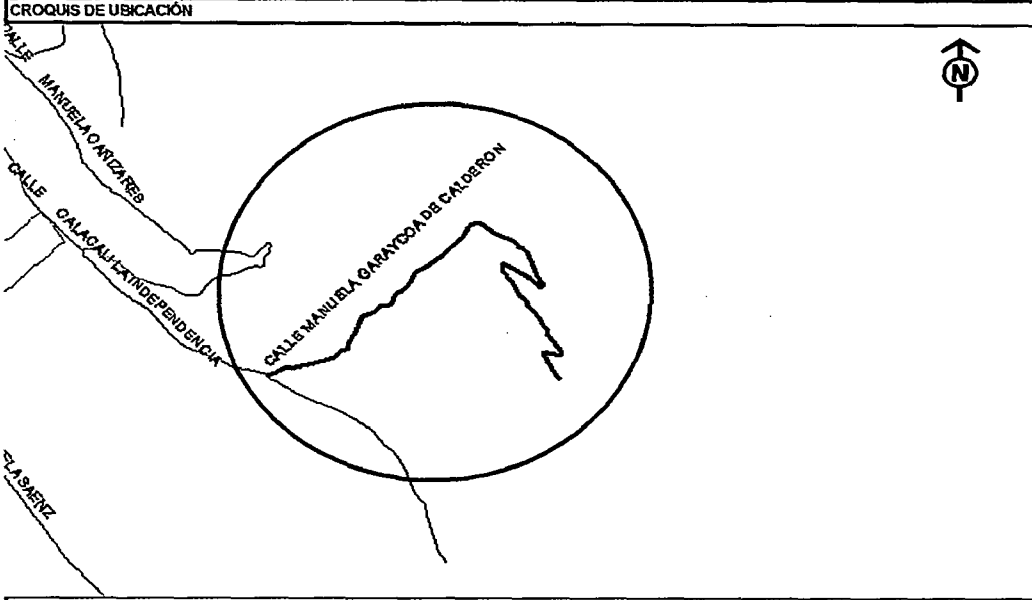
GERENCIA DE ESPACIO PÚBLICO
UNIDAD DE NOMENCLATURA

Fecha: Julio 2009

Ficha No.: 0026-Ca

REFERENCIAS TÉCNICAS PARA DENOMINACIÓN DE VÍAS

IDENTIFICACIÓN Y UBICACIÓN DE LA VÍA	
Calles e Intersecciones:	Calle Calacali La Independencia
Nombre Actual:	Sin Nombre
Sector o Barrio:	Heda. Tilingo, Rayocucho
Código Alfanumérico	Sin Código
Sector o Barrio:	
Área Metropolitana:	2 - Suburbana
Zona Metropolitana:	11 - Equinoccial - La Delicia
Parroquia(s)urbana(s)rural(es):	1 - Calacali
Barrio(s)	Heda. Tilingo, Rayocucho
Hojas catastral(es) DAYC:	15502, 15602, 15603, 15603
Historiales de la vía antigua:	Sin Nombre
Nombres viales Típicos:	Héroes De La Independencia
Observaciones:	El tramo de vía propuesto inicia en la calle Calacali La Independencia y su prolongación llega hasta una calle sin salida.



REFERENCIAS SOCIALES PARA DENOMINACIÓN DE VÍAS	
Proponente(s):	Gerencia de Espacio Público - Unidad de Nomenclatura
Respaldo(s) de adhesión a la propuesta:	Empresa Municipal de Movilidad y Obras Públicas
Fundamento(s) para la denominación, cambio o correcciones:	Propuesta para denominación vial de la parroquia Calacali
NOMBRE PROPUESTO:	
Nombre Actual:	Sin Nombre
Nombre propuesto:	CALLE MANUELA GARAYCOA DE CALDERÓN
DATOS BIOGRÁFICOS:	
Nacionalidad:	Ecuatoriana
Fecha de Nacimiento:	8 de junio de 1784
Sexo:	Femenino
Profesión / ocupación:	Ama de Casa
Fecha de Fallecimiento:	25 de abril de 1867
Edad:	83 años
Hechos Memorables	Fue la madre de el Héroe Abdón Calderón, fue un apoyo impórtate para Abdón que hasta le confeccionó el uniforme con el que fue asesinado en la Batalle de Pichincha. Después de enterarse de la muerte de su hijo decide unirse en su totalidad a la causa revolucionaria junto a Simón Bolívar y apoyó a la integración de Guayaquil a la Gran Colombia.
Verificación de repetición del nombre propuesto:	No existe repetición.
ELABORADO POR:	REVISADO POR:
UNIDAD DE NOMENCLATURA	Arq. Teodoro Izquierdo JEFE DE PLANIFICACIÓN Y DISEÑO
Arq. Ramiro Pérez A. GERENTE DEL ESPACIO PÚBLICO	

B I C E N T E N A R I O



2009
LA REVOLUCIÓN QUITENA

**GERENCIA DE ESPACIO PÚBLICO
UNIDAD DE NOMENCLATURA**

Fecha: Julio 2009

Ficha No.: 0025-Ca

REFERENCIAS TÉCNICAS PARA DENOMINACIÓN DE VÍAS

IDENTIFICACIÓN Y UBICACIÓN DE LA VÍA	
Calles e Intersecciones:	Calles Eje Long. Simón Bolívar, Avenida Manuel Córdova Galarza, Calacali La Independencia, Eje Long. Manuela Sáenz, Manuela León, S4A
Nombre Actual:	Sin Nombre
Sector o Barrio:	Hoda, Tilingo, María Magdalena
Código Alfanumérico	Sin Código
Sector o Barrio:	
Área Metropolitana:	2 - Suburbana
Zona Metropolitana:	11 - Equinoccial - La Delicia
Parroquia(s)urbana(s)rural(es):	1 - Calacali
Barrio(s)	Hoda, Tilingo, María Magdalena
Hojas catastral(es) DAYC:	45901, 45902, 46002, 46003, 45903
Historiales de la vía antigua:	Sin Nombre
Nombres viales Típicos:	Héroes De La Independencia
Observaciones:	El tramo de vía propuesto inicia en la unión de las vías Eje Long. Simón Bolívar, Avenida Manuel Córdova Galarza, Calacali La Independencia y se constituye en un pasaje sin salida.
CROQUIS DE UBICACIÓN	
REFERENCIAS SOCIALES PARA DENOMINACIÓN DE VÍAS	
Proponente(s):	Gerencia de Espacio Público - Unidad de Nomenclatura
Respaldos de adhesión a la propuesta:	Empresa Municipal de Movilidad y Obras Públicas
Fundamento(s) para la denominación, cambio o correcciones:	Propuesta para denominación vial de la parroquia Calacali
NOMBRE PROPUESTO:	
Nombre Actual:	Sin Nombre
Nombre propuesto:	CALLE MANUELA DE SANTA CRUZ Y ESPEJO
DATOS BIOGRÁFICOS:	
Nacionalidad:	Ecuatoriana
Fecha de Nacimiento:	En el año de 1755 aproximadamente
Sexo:	Femenino
Profesión / ocupación:	Ama de Casa
Hechos Memorables	Fue quiteña, hermana de Eugenio De Santa Cruz y Espejo y esposa del Dr. José Mejía Lequerica.
Verificación de repetición del nombre propuesto:	No existe repetición.
ELABORADO POR:	REVISADO POR:
 UNIDAD DE NOMENCLATURA Arq. Ramiro Pérez A. GERENTE DEL ESPACIO PÚBLICO	 Arq. Teodoro Izquierdo JEFE DE PLANIFICACIÓN Y DISEÑO

B I C E N T E N A R I O



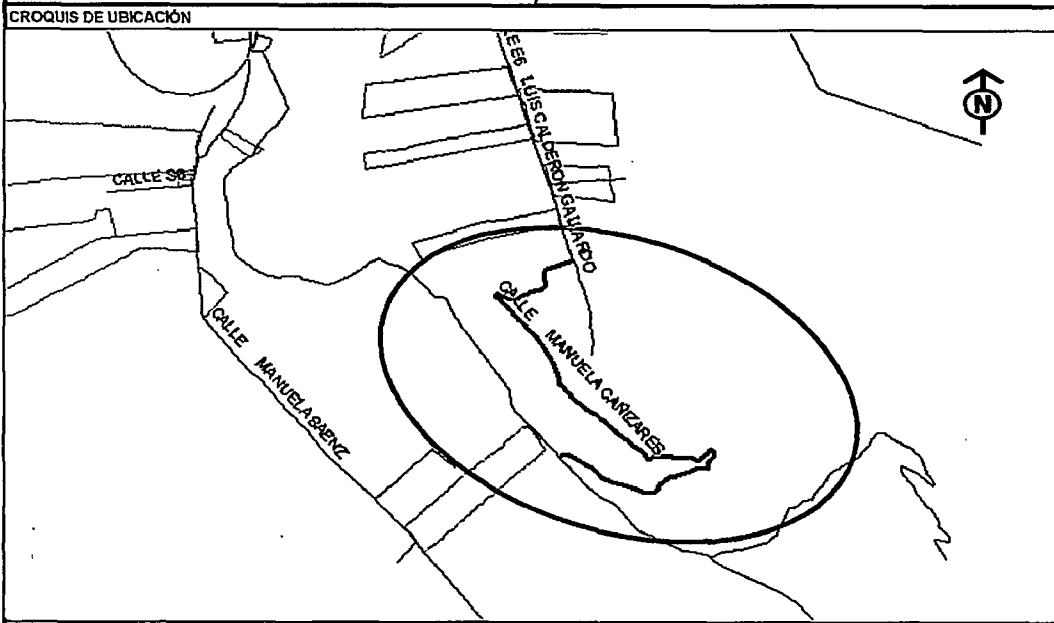
GERENCIA DE ESPACIO PÚBLICO
UNIDAD DE NOMENCLATURA

Fecha: Julio 2009

Ficha No.: 0024-Ca

REFERENCIAS TÉCNICAS PARA DENOMINACIÓN DE VÍAS

IDENTIFICACIÓN Y UBICACIÓN DE LA VÍA	
Calles e Intersecciones:	Calles Calacali La Independencia, E6 Luis Calderón Gallardo
Nombre Actual:	Sin Nombre
Sector o Barrio:	Hcda. Tilingo
Código Alfanumérico	Sin Código
Sector o Barrio:	
Área Metropolitana:	2 - Suburbana
Zona Metropolitana:	11 - Equinoccial - La Delicia
Parroquia(s) urbana(s)/rural(es):	1 - Calacali
Barrio(s)	Hcda. Tilingo
Hojas catastrales DAYC:	15701, 15601, 15602
Historiales de la vía antigua:	Sin Nombre
Nombres viales Típicos:	Héroes De La Independencia
Observaciones:	El tramo de vía propuesto inicia en la calle Calacali La Independencia y su prolongación llega hasta la calle E6 Luis Calderón Gallardo.



REFERENCIAS SOCIALES PARA DENOMINACIÓN DE VÍAS	
Proponente(s):	Gerencia de Espacio Público - Unidad de Nomenclatura
Respaldo(s) de adhesión a la propuesta:	Empresa Municipal de Movilidad y Obras Públicas
Fundamento(s) para la denominación, cambio o correcciones:	Propuesta para denominación vial de la parroquia Calacali
NOMBRE PROPUESTO:	
Nombre Actual:	Sin Nombre
Nombre propuesto:	CALLE MANUELA CANIZARES
DATOS BIOGRÁFICOS:	
Nacionalidad:	Ecuatoriana
Fecha de Nacimiento:	En el año 1775
Sexo:	Femenino
Profesión / ocupación:	Prócer de la Independencia
Fecha de Fallecimiento:	en el año de 1814
Edad:	39 años
Hechos Memorables	Fue una celebre patriota quiteña que figuró en los días del Primer Grito de Emancipación. Impulsó y levantó el espíritu patriota de los próceres libertadores con su valor, inteligencia y entrega por la libertad de la Patria.
Verificación de repetición del nombre propuesto:	No existe repetición.

ELABORADO POR: 
UNIDAD DE NOMENCLATURA

REVISADO POR: 
Arq. Teodoro Izquierdo
JEFE DE PLANIFICACIÓN Y DISEÑO

Arq. Ramiro Pérez A.
GERENTE DEL ESPACIO PÚBLICO

B I C E N T E N A R I O



1809
LA REVOLUCIÓN QUITENA

GERENCIA DE ESPACIO PÚBLICO
UNIDAD DE NOMENCLATURA

Fecha: Julio 2009

Ficha No.: 023-Ca

REFERENCIAS TÉCNICAS PARA DENOMINACIÓN DE VÍAS

IDENTIFICACIÓN Y UBICACIÓN DE LA VÍA	
Calles e Intersecciones:	Calles Oe3 José Joaquín De Olmedo, Oe2 Juan Pió Montúfar, Eje Long. Simón Bolívar, E2 Juan Montalvo, Imbabura
Nombre Actual:	Sin Nombre
Sector o Barrio:	Corpus Cristi, San José, La Resurrección
Código Alfanumérico	N4
Sector o Barrio:	
Área Metropolitana:	2 - Suburbana
Zona Metropolitana:	11 - Equinoccial - La Delicia
Parroquia(s) urbana(s) rural(es):	1 - Calacali
Barrio(s)	Corpus Cristi, San José, La Resurrección
Hojas catastral(es) DAYC:	46102, 46101
Historiales de la vía antigua:	Sin Nombre
Nombres viales Típicos:	Casco Colonial
Observaciones:	El tramo de vía propuesto inicia en la calle Oe3 José Joaquín De Olmedo cruzando por las calles Oe2 Juan Pió Montufar, Eje Long. Simón Bolívar, E2 Juan Montalvo y su prolongación llega hasta la calle Imbabura.
CROQUIS DE UBICACIÓN	
REFERENCIAS SOCIALES PARA DENOMINACIÓN DE VÍAS	
Proponente(s) :	Gerencia de Espacio Público - Unidad de Nomenclatura
Respaldó(s) de adhesión a la propuesta :	Empresa Municipal de Movilidad y Obras Públicas
Fundamento(s) para la denominación, cambio o correcciones:	Propuesta para denominación vial de la parroquia Calacali
NOMBRE PROPUESTO:	
Nombre Actual:	Sin Nombre
Nombre propuesto:	CALLE N4 MANUEL QUIROGA
DATOS BIOGRÁFICOS:	
Nacionalidad:	Ecuatoriana
Fecha de Nacimiento:	En el año de 1771
Sexo:	Masculino
Profesión / ocupación:	Profesor
Fecha de Fallecimiento:	2 de agosto de 1810
Edad:	39 años
Hechos Memorables	Fue un Prócer de la Independencia y Héroe del 2 de agosto de 1810. Durante la masacre ocurrida en el antiguo cuartel Real de Lima, fue vilmente asesinado en presencia de sus 2 hijas que le visitaban esa tarde.
Verificación de repetición del nombre propuesto:	No existe repetición.
ELABORADO POR:	REVISADO POR:
 UNIDAD DE NOMENCLATURA Arq. Ramiro Pérez A. GERENTE DEL ESPACIO PÚBLICO	 Arq. Teodoro Izquierdo JEFE DE PLANIFICACIÓN Y DISEÑO

B I C E N T E N A R I O



2009
LA REVOLUCIÓN GUIAÑERA

-22-
veinte y dos

GERENCIA DE ESPACIO PÚBLICO
UNIDAD DE NOMENCLATURA

Fecha: Julio 2009


Ficha No.: 022-Ca


REFERENCIAS TÉCNICAS PARA DENOMINACIÓN DE VÍAS


IDENTIFICACIÓN Y UBICACIÓN DE LA VÍA	
Calles e Intersecciones:	Calles Eje Long. Simón Bolívar, Juan José Flores, E6 Luis Calderón Gallardo, Abel Romeo Castillo, E9 Ernesto Noboa Caamaño, Antonio Bastidas, Alfredo Pareja Diezcanseco.
Nombre Actual:	Sin Nombre
Sector o Barrio:	Caspigasi Del CA, Hcda. Tilingo, María Magdalena, Navidad, Col. Coliseo Este.
Código Alfanumérico	Sin Código
Sector o Barrio:	
Área Metropolitana:	2 - Suburbana
Zona Metropolitana:	11 - Equinoccial - La Delicia
Parroquia(s)urbana(s)rural(es):	1 - Calacali
Barrio(s)	Caspigasi Del CA, Hcda. Tilingo, María Magdalena, Navidad, Col. Coliseo Este.
Hojas catastral(es) DAYC:	16205-16204-16104-16103-16102-16101-46001-45901-16001
Historiales de la vía antigua:	Sin Nombre
Nombres viales Típicos:	Héroes De La Independencia
Observaciones:	El tramo de vía propuesto inicia en la calle Eje Long. Simón Bolívar y se constituye en un pasaje sin salida.



REFERENCIAS SOCIALES PARA DENOMINACIÓN DE VÍAS	
Proponente(s) :	Gerencia de Espacio Público - Unidad de Nomenclatura
Respaldo(s) de adhesión a la propuesta :	Empresa Municipal de Movilidad y Obras Públicas
Fundamento(s) para la denominación, cambio o correcciones:	Propuesta para denominación vial de la parroquia Calacali
NOMBRE PROPUESTO:	
Nombre Actual:	Sin Nombre
Nombre propuesto:	AVENIDA MANUEL CORDOVA GALARZA
DATOS BIOGRÁFICOS:	
Nacionalidad:	Ecuatoriana
Fecha de Nacimiento:	23 de diciembre de 1933
Sexo:	Masculino
Profesión / ocupación:	Abogado
Fecha de Fallecimiento:	29 de mayo de 1980
Edad:	47 años
Hechos Memorables	Fue Prefecto de Pichincha entre 1967-1970, principal gestor de la construcción de la autopista a la Mitad del Mundo, siendo diputado, co-fundador de la Izquierda Democrática.
Verificación de repetición del nombre propuesto:	No existe repetición.

ELABORADO POR: 
UNIDAD DE NOMENCLATURA

REVISADO POR: 
Arq. Teodoro Izquierdo
JEFE DE PLANIFICACIÓN Y DISEÑO


Arq. Ramiro Pérez
GERENTE DEL ESPACIO PÚBLICO

B I C E N T E N A R I O



GERENCIA DE ESPACIO PÚBLICO
UNIDAD DE NOMENCLATURA

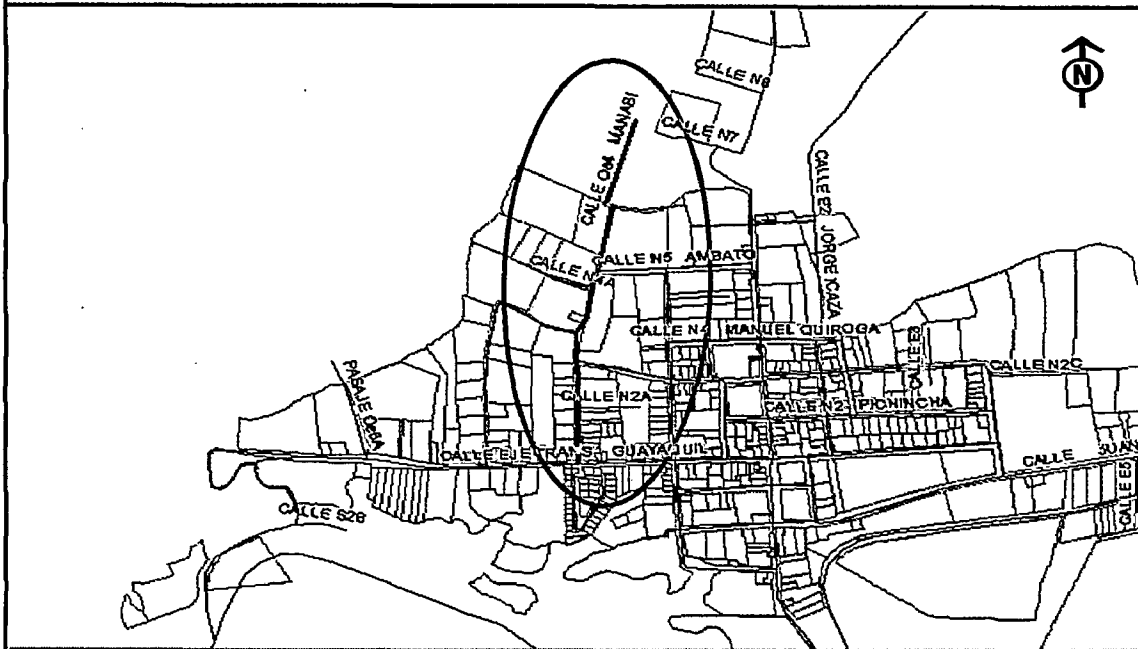
Fecha: Julio 2009

Ficha No.: 021-Ca

REFERENCIAS TÉCNICAS PARA DENOMINACIÓN DE VÍAS

IDENTIFICACIÓN Y UBICACIÓN DE LA VÍA	
Calles e Intersecciones:	Calle Eje Trans. Guayaquil, N3 Gabriel Garcia Moreno, N5 Ambato, N6 Jorge Enrique Adoum.
Nombre Actual:	Sin Nombre
Sector o Barrio:	Los Reyes, Caspigasi Del CA
Código Alfanumérico	Oe4
Sector o Barrio:	
Área Metropolitana:	2 - Suburbana
Zona Metropolitana:	11 - Equinoccial - La Delicia
Parroquia(s) urbana(s) rural(es):	1 - Calacali
Barrio(s)	Los Reyes, Caspigasi Del CA
Hojas catastral(es) DAYC:	46202, 46102, 46002
Historiales de la vía antigua:	Sin Nombre
Nombres viales Típicos:	Escritores, Poetas y Literarios
Observaciones:	El tramo de vía propuesto inicia en la calle Eje Trans. Guayaquil, y se constituye en un pasaje sin salida.

CROQUIS DE UBICACIÓN



REFERENCIAS SOCIALES PARA DENOMINACIÓN DE VÍAS

Proponente(s) :	Gerencia de Espacio Público - Unidad de Nomenclatura
Respaldo(s) de adhesión a la propuesta :	Empresa Municipal de Movilidad y Obras Públicas
Fundamento(s) para la denominación, cambio o correcciones:	Propuesta para denominación vial de la parroquia Calacali
NOMBRE PROPUESTO:	
Nombre Actual:	Sin Nombre
Nombre propuesto:	CALLE Oe4 MANABI

DATOS RELEVANTES:

Provincia de la Costa creada el 25 de julio de 1824, esta provincia tiene 22 cantones. Toda Manabi es propicia para el turismo, maravillosas playas, parques nacionales en tre otras cosas.

Verificación de repetición del nombre propuesto: **No existe repetición.**

ELABORADO POR:

UNIDAD DE NOMENCLATURA

REVISADO POR:

Arq. Teodoro Izueta
JEFE DE PLANIFICACIÓN Y DISEÑO

Arq. Ramiro Pérez A.
GERENTE DEL ESPACIO PÚBLICO

B I C E N T E N A R I O



1809
LA REVOLUCIÓN QUITAÑA

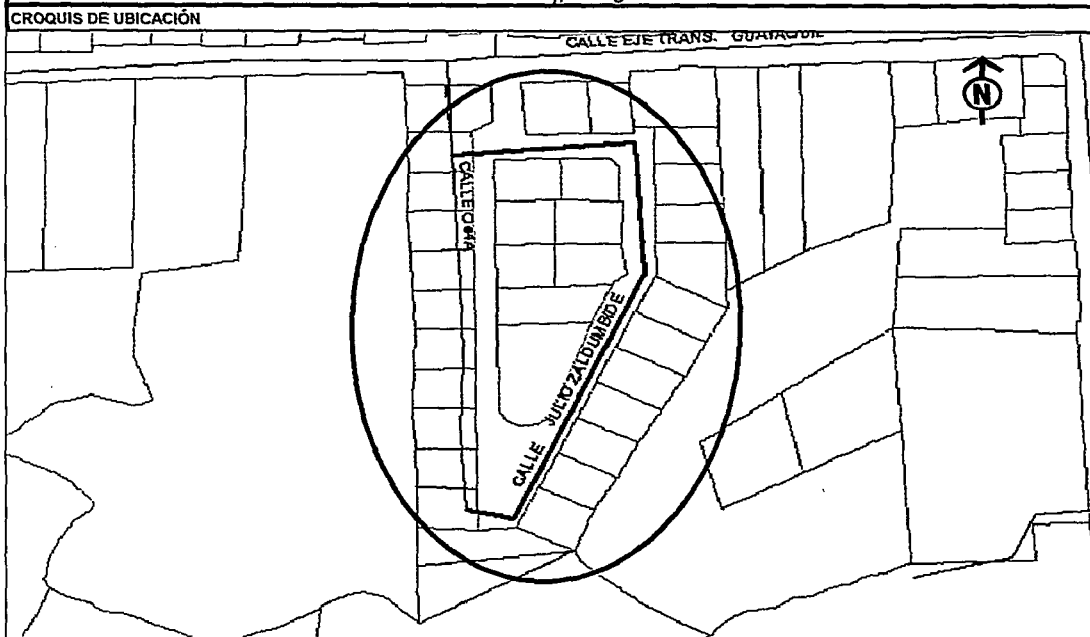
GERENCIA DE ESPACIO PÚBLICO
UNIDAD DE NOMENCLATURA

Fecha: Julio 2009

Ficha No.: 0020-Ca

REFERENCIAS TÉCNICAS PARA DENOMINACIÓN DE VÍAS

IDENTIFICACIÓN Y UBICACIÓN DE LA VÍA:	
Calles e Intersecciones:	Calle Oe4A
Nombre Actual:	Sin Nombre
Sector o Barrio:	Los Reyes
Código Alfanumérico	Sin Código
Sector o Barrio:	
Área Metropolitana:	2 - Suburbana
Zona Metropolitana:	11 - Equinoccial - La Delicia
Parroquia(s) urbana(s) rural(es):	1 - Calacali
Barrio(s)	Los Reyes
Hojas catastrales DAYC:	46002
Historiales de la vía antigua:	Sin Nombre
Nombres viales Típicos:	Casco Colonial
Observaciones:	El tramo de vía propuesto inicia en la calle Oe4A y su prolongación termina en la misma calle.



REFERENCIAS SOCIALES PARA DENOMINACIÓN DE VÍAS	
Proponente(s):	Gerencia de Espacio Público - Unidad de Nomenclatura
Respaldo(s) de adhesión a la propuesta:	Empresa Municipal de Movilidad y Obras Públicas
Fundamento(s) para la denominación, cambio o correcciones:	Propuesta para denominación vial de la parroquia Calacali
NOMBRE PROPUESTO:	
Nombre Actual:	Sin Nombre
Nombre propuesto:	CALLE JULIO ZALDUMBIDE
DATOS BIOGRÁFICOS:	
Nacionalidad:	Ecuatoriana
Fecha de Nacimiento:	25 de diciembre de 1882
Sexo:	Masculino
Profesión / ocupación:	Escritor, Diplomático.
Fecha de Fallecimiento:	En el año de 1965
Edad:	83 años
Hechos Memorables	Fue un reconocido escritor y diplomático, una de sus obras mas reconocidas es la Eglopa Trágica. En cuanto a su trayectoria en la política, fue Secretario de la Embajada en Lima, embajador en Paris, entre otros cargos importantes que desempeñó.
Verificación de repetición del nombre propuesto:	No existe repetición.

ELABORADO POR:

UNIDAD DE NOMENCLATURA

Arq. Ramiro Pérez
GERENTE DEL ESPACIO PÚBLICO

REVISADO POR:

Arq. Teodoro Izquierdo
JEFE DE PLANIFICACIÓN Y DISEÑO

B I C E N T E N A R I O



1809
LA REVOLUCIÓN QUITENA

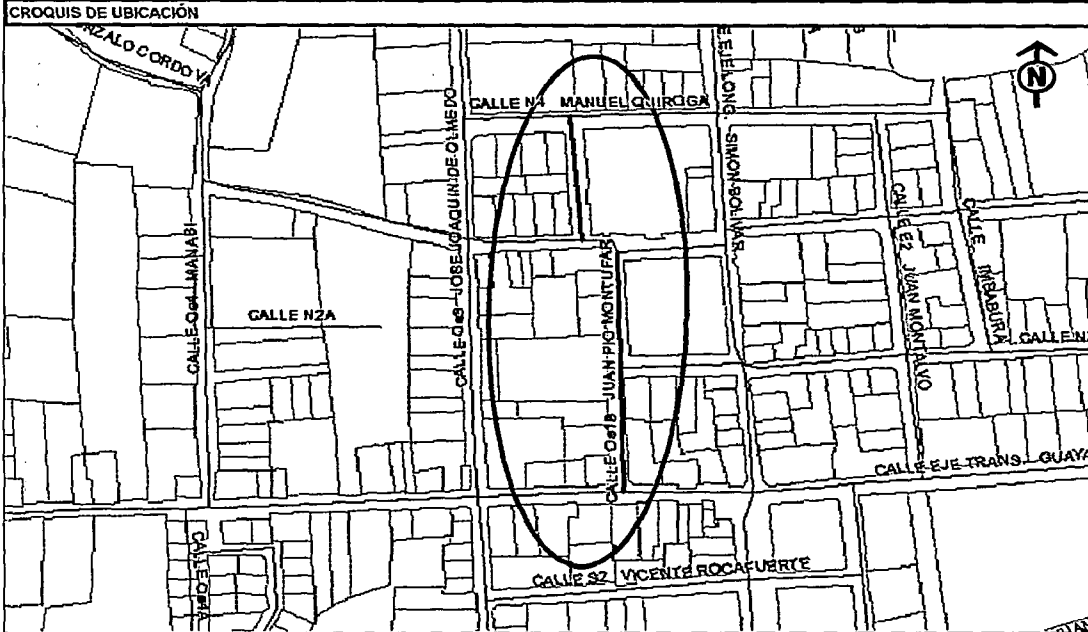
GERENCIA DE ESPACIO PÚBLICO
UNIDAD DE NOMENCLATURA

Fecha: Julio 2009


Ficha No.: 0019-Ca


REFERENCIAS TÉCNICAS PARA DENOMINACIÓN DE VÍAS

IDENTIFICACIÓN Y UBICACIÓN DE LA VÍA	
Calles e Intersecciones:	Calles Eje Trans. Guayaquil, N3 Gabriel García Moreno, N4 Manuel Quiroga.
Nombre Actual:	Sin Nombre
Sector o Barrio:	San José
Código Alfanumérico	Oe1B, Oe2
Sector o Barrio:	
Área Metropolitana:	2 - Suburbana
Zona Metropolitana:	11 - Equinoccial - La Delicia
Parroquia(s) urbana(s) rural(es):	1 - Calacali
Barrio(s)	San José
Hojas catastral(es) DAYC:	46101, 46001
Historiales de la vía antigua:	Sin Nombre
Nombres viales Típicos:	Casco Colonial
Observaciones:	El tramo de vía propuesto inicia en la calle Eje Trans. Guayaquil cruzando por la calle N3 Gabriel García Moreno y su prolongación hasta la calle N4 Manuel Quiroga.



REFERENCIAS SOCIALES PARA DENOMINACIÓN DE VÍAS	
Proponente(s) :	Gerencia de Espacio Público - Unidad de Nomenclatura
Respaldo(s) de adhesión a la propuesta :	Empresa Municipal de Movilidad y Obras Públicas
Fundamento(s) para la denominación, cambio o correcciones:	Propuesta para denominación vial de la parroquia Calacali
NOMBRE PROPUESTO:	
Nombre Actual:	Sin Nombre
Nombre propuesto:	CALLE Oe1B, Oe2 JUAN PÍO MONTUFAR
DATOS BIOGRÁFICOS:	
Nacionalidad:	Ecuatoriana
Fecha de Nacimiento:	20 de junio 1759
Sexo:	Masculino
Profesión / ocupación:	Prócer de la Independencia
Fecha de Fallecimiento:	En el año 1830 aproximadamente
Hechos Memorables	Fue Alcalde Segundo Boto del Cabildo, fue uno de los prócer de la Independencia; siendo así, desterrado por la lucha en favor de la igualdad en el país.
Verificación de repetición del nombre propuesto:	No existe repetición.

ELABORADO POR: 
UNIDAD DE NOMENCLATURA

REVISADO POR: 
Arq. Leonardo Izquierdo
JEFE DE PLANIFICACIÓN Y DISEÑO

Arq. Ramiro Pérez A.
GERENTE DEL ESPACIO PÚBLICO

B I C E N T E N A R I O



GERENCIA DE ESPACIO PÚBLICO
UNIDAD DE NOMENCLATURA

Fecha: Julio 2009

Ficha No.: 0018-Ca

REFERENCIAS TÉCNICAS PARA DENOMINACIÓN DE VÍAS

IDENTIFICACIÓN Y UBICACIÓN DE LA VÍA	
Calles e Intersecciones:	Calles Eje Trans Guayaquil, N2 Pichincha, N3 Gabriel García Moreno, N4 Manuel Quiroga.
Nombre Actual:	Sin Nombre
Sector o Barrio:	Corpus Cristi, San José
Código Alfanumérico	E2
Sector o Barrio:	
Área Metropolitana:	2 - Suburbana
Zona Metropolitana:	11 - Equinoccial - La Delicia
Parroquia(s) urbana(s) rural(es):	1 - Calacali
Barrio(s)	Corpus Cristi, San José
Hojas catastral(es) DAYC:	46101, 46001
Historiales de la vía antigua:	Sin Nombre
Nombres viales Típicos:	Casco Colonial
Observaciones:	El tramo de vía propuesto inicia en la calle Eje Transversal Guayaquil y su prolongación llega hasta la calle N4 Manuel Quiroga.
CROQUIS DE UBICACIÓN	
REFERENCIAS SOCIALES PARA DENOMINACIÓN DE VÍAS	
Proponente(s) :	Gerencia de Espacio Público - Unidad de Nomenclatura
Respaldo(s) de adhesión a la propuesta :	Empresa Municipal de Movilidad y Obras Públicas
Fundamento(s) para la denominación, cambio o correcciones:	Propuesta para denominación vial de la parroquia Calacali
NOMBRE PROPUESTO:	
Nombre Actual:	Sin Nombre
Nombre propuesto:	CALLE E2 JUAN MONTALVO
DATOS BIOGRÁFICOS:	
Nacionalidad:	Ecuatoriana
Fecha de Nacimiento:	En el año de 1833
Sexo:	Masculino
Profesión / ocupación:	Escritor, Literario
Fecha de Fallecimiento:	17 de enero de 1889
Edad:	56 años
Hechos Memorables	Fue uno de los escritores mas importantes dentro de la <i>corriente romántica latinoamericana</i> , interviene en la política oponiendo una tenaz resistencia al régimen Dictador de Gabriel García Moreno. Fue elegido Diputado a la Constituyente de 1877 por la provincia de Esmeraldas,, también tuvo una trayectoria muy importante en la Literatura con alguna obras importantes como son Los siete Tratados, El Cosmopolita entre otros.
Verificación de repetición del nombre propuesto:	No existe repetición.
ELABORADO POR:	REVISADO POR:
 UNIDAD DE NOMENCLATURA Arq. Rodrigo Pérez GERENTE DEL ESPACIO PÚBLICO	 Arq. Federico Izquierdo JEFE DE PLANIFICACIÓN Y DISEÑO

B I C E N T E N A R I O



GERENCIA DE ESPACIO PÚBLICO
UNIDAD DE NOMENCLATURA

Fecha: Julio 2009

Ficha No.: 017-Ca

REFERENCIAS TÉCNICAS PARA DENOMINACIÓN DE VÍAS

IDENTIFICACIÓN Y UBICACIÓN DE LA VÍA	
Calles e intersecciones:	Calles Avenida Manuel Córdova Galarza, E6 Luis Calderón Gallardo, Eje Long. Simón Bolívar, Oe3 José Joaquín De Olmedo.
Nombre Actual:	Sin Nombre
Sector o Barrio:	Col. Coliseo Este, Navidad, Los Reyes
Código Alfanumérico	Sin Código
Sector o Barrio:	
Área Metropolitana:	2 - Suburbana
Zona Metropolitana:	11 - Equinoccial - La Delicia
Parroquia (s) urbana (s) rural (es):	1 - Calacalí
Barrio (s)	Col. Coliseo Este, Navidad, Los Reyes
Hojas catastral (es) DAYC:	46002, 46001, 16001
Historiales de la vía antigua:	Sin Nombre
Nombres viales Típicos:	Casco Colonial
Observaciones:	El tramo de vía propuesto inicia en la Avenida Manuel Córdova Galarza y se constituye en un pasaje sin salida.
CROQUIS DE UBICACIÓN	
REFERENCIAS SOCIALES PARA DENOMINACIÓN DE VÍAS	
Proponente(s):	Gerencia de Espacio Público - Unidad de Nomenclatura
Respaldos (s) de adhesión a la propuesta:	Empresa Municipal de Movilidad y Obras Públicas
Fundamento(s) para la denominación, cambio o correcciones:	Propuesta para denominación vial de la parroquia Calacalí
NOMBRE PROPUESTO:	
Nombre Actual:	Sin Nombre
Nombre propuesto:	CALLE JUAN JOSÉ FLORES
DATOS BIOGRÁFICOS:	
Nacionalidad:	Ecuatoriana
Fecha de Nacimiento:	19 de junio de 1800
Sexo:	Masculino
Profesión / ocupación:	Político, Militar
Fecha de Fallecimiento:	1 de octubre de 1864
Edad:	64 años
Hechos Memorables	Fue un personaje muy importante tanto en ámbito político como militar, siendo así que desde muy joven incursionó como militar, ascendiendo muy rápido por su valentía y esfuerzo por la lucha por el país.
Verificación de repetición del nombre propuesto:	No existe repetición.
ELABORADO POR:	REVISADO POR:
 UNIDAD DE NOMENCLATURA Arquitecto Ramiro Pérez GERENTE DEL ESPACIO PÚBLICO	 Arquitecta Feodora Izquierdo JEFE DE PLANIFICACIÓN Y DISEÑO

B I C E N T E N A R I O



1809
LA REVOLUCIÓN QUITENA

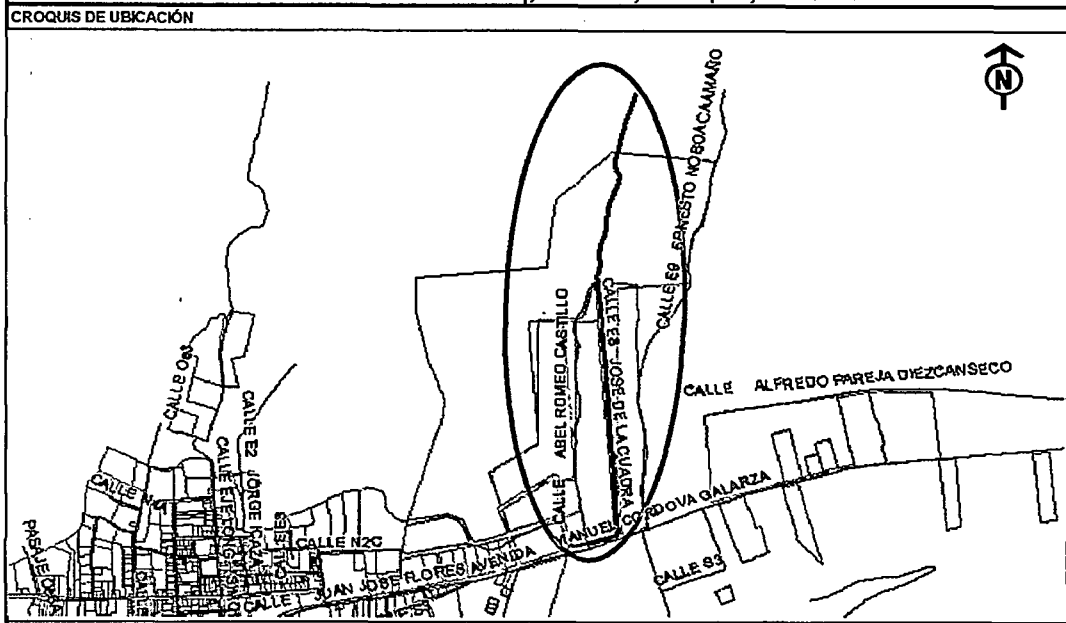
GERENCIA DE ESPACIO PÚBLICO
UNIDAD DE NOMENCLATURA

Fecha: Julio 2009

Ficha No.: 015-Ca

REFERENCIAS TÉCNICAS PARA DENOMINACIÓN DE VÍAS

IDENTIFICACIÓN Y UBICACIÓN DE LA VÍA	
Calles e Intersecciones:	Avenida Manuel Córdova Galarza, Calle Abel Romeo Castillo.
Nombre Actual:	Sin Nombre
Sector o Barrio:	Caspigasi Del CA
Código Alfanumérico	Sin Código
Sector o Barrio:	
Área Metropolitana:	2 - Suburbana
Zona Metropolitana:	11 - Equinoccial - La Delicia
Parroquia(s) urbana(s)/rural(es):	1 - Calacali
Barrio(s)	Caspigasi Del CA
Hojas catastral(es) DAYC:	16402, 16302, 16202, 16102
Historiales de la vía antigua:	Sin Nombre
Nombres viales Típicos:	Escritores, Poetas y Literarios
Observaciones:	El tramo de vía propuesto inicia en la calle Abel Romeo Castillo y se constituye en un pasaje sin salida.



REFERENCIAS SOCIALES PARA DENOMINACIÓN DE VÍAS	
Proponente(s):	Gerencia de Espacio Público - Unidad de Nomenclatura
Respaldo(s) de adhesión a la propuesta:	Empresa Municipal de Movilidad y Obras Públicas
Fundamento(s) para la denominación, cambio o correcciones:	Propuesta para denominación vial de la parroquia Calacali
NOMBRE PROPUESTO:	
Nombre Actual:	Sin Nombre
Nombre propuesto:	CALLE JOSE DE LA CUADRA
DATOS BIOGRÁFICOS:	
Nacionalidad:	Ecuatoriana
Fecha de Nacimiento:	En el año de 1903
Sexo:	Masculino
Profesión / ocupación:	Escritor, Literario
Fecha de Fallecimiento:	en el año de 1941
Edad:	38 años
Hechos Memorables	Fue Escritor, Literario. Pres. De la Federación de Estudiantes Universitarios en 1926, Licenciado en Derecho, Profesor y Vicerrector del Adel Vicente Rocafuerte. Por su gran talento intelectual consta en la galería de Escritores y Novelistas Notables.
Verificación de repetición del nombre propuesto:	No existe repetición.

ELABORADO POR:
[Signature]
UNIDAD DE NOMENCLATURA

[Signature]
Arq. Ramiro Pérez A
GERENTE DEL ESPACIO PÚBLICO

REVISADO POR:
[Signature]
Arq. Teodoro Izquierdo
JEFE DE PLANIFICACIÓN Y DISEÑO

B I C E N T E N A R I O



GERENCIA DE ESPACIO PÚBLICO
UNIDAD DE NOMENCLATURA

Fecha: Julio 2009

Ficha No.: 014-Ca

REFERENCIAS TÉCNICAS PARA DENOMINACIÓN DE VÍAS

IDENTIFICACIÓN Y UBICACIÓN DE LA VÍA	
Calles e Intersecciones:	Calles N5A
Nombre Actual:	Sin Nombre
Sector o Barrio:	Caspigasi Del CA, San José
Código Alfanumérico	E2
Sector o Barrio:	
Área Metropolitana:	2 - Suburbana
Zona Metropolitana:	11 - Equinoccial - La Delicia
Parroquia(s) urbana(s)/rural(es):	1 - Calacali
Barrio(s)	Caspigasi Del CA, San José
Hojas catastral(es) DAYC:	46201, 46101
Historiales de la vía antigua:	Sin Nombre
Nombres viales Típicos:	Escritores, Poetas y Literarios
Observaciones:	El tramo de vía propuesto inicia en la calle sin salida para cruzar por la calle N5A y se constituye en un pasaje sin salida.

CROQUIS DE UBICACIÓN



REFERENCIAS SOCIALES PARA DENOMINACIÓN DE VÍAS

Proponente(s) :	Gerencia de Espacio Público - Unidad de Nomenclatura
Respaldo(s) de adhesión a la propuesta :	Empresa Municipal de Movilidad y Obras Públicas
Fundamento(s) para la denominación, cambio o correcciones:	Propuesta para denominación vial de la parroquia Calacali

NOMBRE PROPUESTO:

Nombre Actual:	Sin Nombre
Nombre propuesto:	CALLE E2 JORGE ICAZA

DATOS BIOGRÁFICOS:

Nacionalidad:	Ecuatoriana
Fecha de Nacimiento:	En el año de 1906
Sexo:	Masculino
Profesión / ocupación:	Escritor, Novelista y Artista
Fecha de Fallecimiento:	En el año de 1978
Edad:	72 años

Hechos Memorables	Fue Escritor, Novelista y Artista quiteño, preocupado fundamentalmente, de dar en sus obras un significado social. Uno de los mayores representantes de la narrativa indigenista, su obra mas famosa es Huasipungo.
Verificación de repetición del nombre propuesto:	No existe repetición.

ELABORADO POR:

[Signature]
UNIDAD DE NOMENCLATURA

REVISADO POR:

[Signature]
Arq. Teodoro Izquierdo
JEFE DE PLANIFICACIÓN Y DISEÑO

[Signature]
Arq. Ramiro Pérez A.
GERENTE DEL ESPACIO PÚBLICO

B I C E N T E N A R I O



1809
LA REVOLUCIÓN QUITENA

GERENCIA DE ESPACIO PÚBLICO
UNIDAD DE NOMENCLATURA

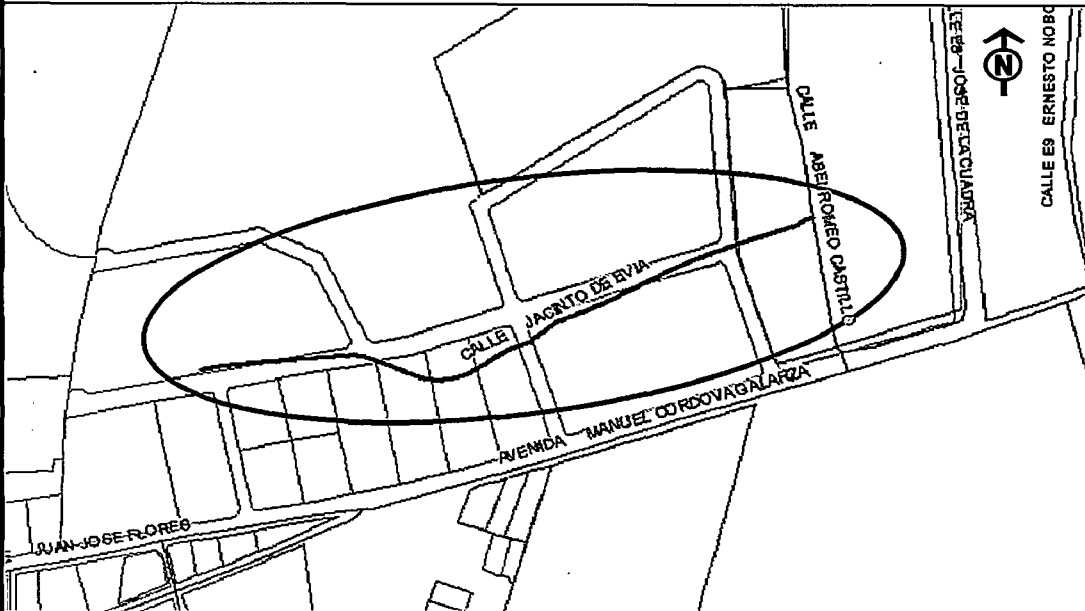
Fecha: Julio 2009

Ficha No.: 013-Ca

REFERENCIAS TÉCNICAS PARA DENOMINACIÓN DE VÍAS

IDENTIFICACIÓN Y UBICACIÓN DE LA VÍA	
Calles e Intersecciones:	Calle Abel Romeo Castillo
Nombre Actual:	Sin Nombre
Sector o Barrio:	Caspigasi Del CA
Código Alfanumérico	Sin Código
Sector o Barrio:	
Área Metropolitana:	2 - Suburbana
Zona Metropolitana:	11 - Equinoccial - La Delicia
Parroquia(s)urbana(s)rural(es):	1 - Calacali
Barrio(s)	Caspigasi Del CA
Hojas catastral(es) DAYC:	16101, 16102
Historiales de la vía antigua:	Sin Nombre
Nombres viales Típicos:	Escritores, Poetas y Literarios.
Observaciones:	El tramo de vía propuesto inicia en la calle Abel Romeo Castillo y se constituye en un pasaje sin salida.

CROQUIS DE UBICACIÓN



REFERENCIAS SOCIALES PARA DENOMINACIÓN DE VÍAS

Proponente(s):	Gerencia de Espacio Público - Unidad de Nomenclatura
Respaldo(s) de adhesión a la propuesta:	Empresa Municipal de Movilidad y Obras Públicas
Fundamento(s) para la denominación, cambio o correcciones:	Propuesta para denominación vial de la parroquia Calacali

NOMBRE PROPUESTO:

Nombre Actual:	Sin Nombre
Nombre propuesto:	CALLE JACINTO DE EVIA

DATOS BIOGRÁFICOS:

Nacionalidad:	Ecuatoriana
Fecha de Nacimiento:	En el año de 1650
Sexo:	Masculino
Profesión / ocupación:	Sacerdote y poeta
Fecha de Fallecimiento:	Siglo XVIII

Hechos Memorables: Fue un sacerdote guayaquileño, profesor de retórica y poética, el primero que se consagró a la poesía en tierra ecuatoriana.

Verificación de repetición del nombre propuesto: No existe repetición.

ELABORADO POR:

[Signature]
UNIDAD DE NOMENCLATURA

REVISADO POR:

[Signature]
Arq. Feudora Izquierdo
JEFE DE PLANIFICACION Y DISEÑO

[Signature]
Arq. Ramiro Pérez A.
GERENTE DEL ESPACIO PÚBLICO

B I C E N T E N A R I O



1809
2009
LA REVOLUCIÓN QUITENA

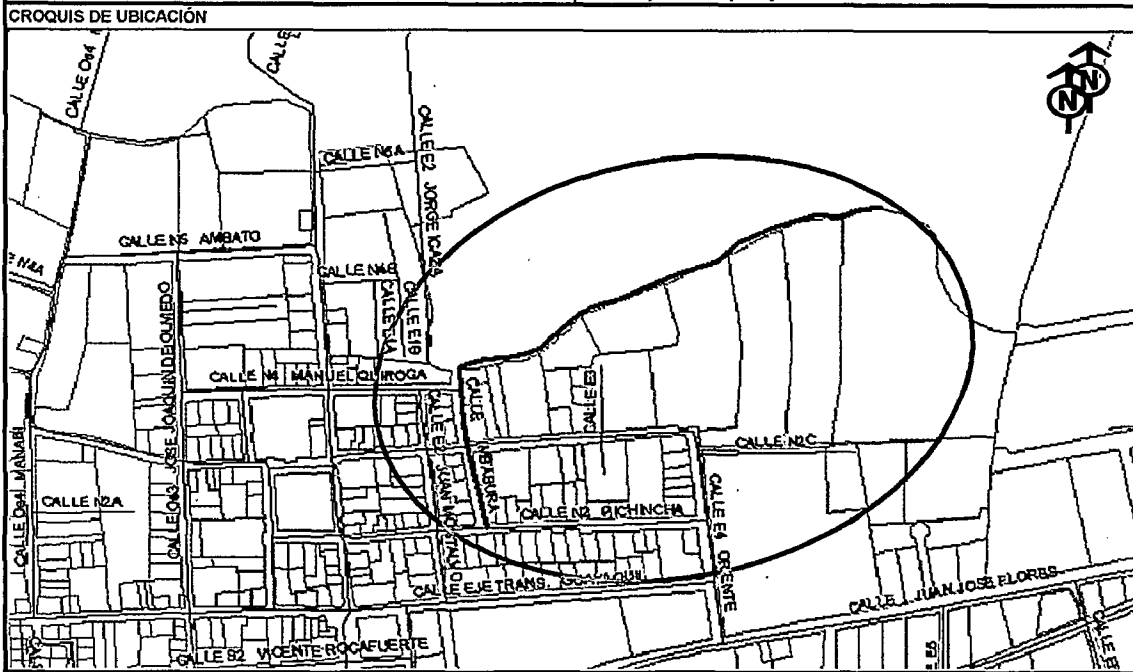
GERENCIA DE ESPACIO PÚBLICO
UNIDAD DE NOMENCLATURA

Fecha: Julio 2009


Ficha No.: 012-Ca


REFERENCIAS TÉCNICAS PARA DENOMINACIÓN DE VÍAS


IDENTIFICACIÓN Y UBICACIÓN DE LA VÍA	
Calles e Intersecciones:	Calles N2 Pichincha, N3 Gabriel García Moreno, N4 Manuel Quiroga.
Nombre Actual:	Sin Nombre
Sector o Barrio:	Corpus Cristi, San José
Código Alfanumérico	Sin Código
Sector o Barrio:	
Área Metropolitana:	2 - Suburbana
Zona Metropolitana:	11 - Equinoccial - La Delicia
Parroquia(s) urbana(s) rural(es):	1 - Calacali
Barrio(s)	Corpus Cristi, San José
Hojas catastral(es) DAYC:	46101, 46001
Historiales de la vía antigua:	Sin Nombre
Nombres viales Típicos:	Casco Colonial
Observaciones:	El tramo de vía propuesto inicia en la calle N2 Pichincha, y se constituye en un pasaje sin salida.



REFERENCIAS SOCIALES PARA DENOMINACIÓN DE VÍAS	
Proponente(s) :	Gerencia de Espacio Público - Unidad de Nomenclatura
Respaldo(s) de adhesión a la propuesta :	Empresa Municipal de Movilidad y Obras Públicas
Fundamento(s) para la denominación, cambio o correcciones:	Propuesta para denominación vial de la parroquia Calacali
NOMBRE PROPUESTO:	
Nombre Actual:	Sin Nombre
Nombre propuesto:	CALLE IMBABURA
DATOS RELEVANTES:	
Se la conoce como la Provincia de los Lagos. Es una Provincia de la Sierra fundada el 25 de junio de 1824, conformada por 6 cantones como son Ibarra, Antonio Ante, Cotacachi, Otavalo, Pimampiro y San Miguel de Urcuquí. De gran belleza paisajista y producción agrícola y artesanal.	
Verificación de repetición del nombre propuesto:	No existe repetición.

ELABORADO POR: 
UNIDAD DE NOMENCLATURA

REVISADO POR: 
Arq. Teodoro Izquierdo
JEFE DE PLANIFICACIÓN Y DISEÑO


Arq. Ramiro Pérez A.
GERENTE DEL ESPACIO PÚBLICO

B I C E N T E N A R I O



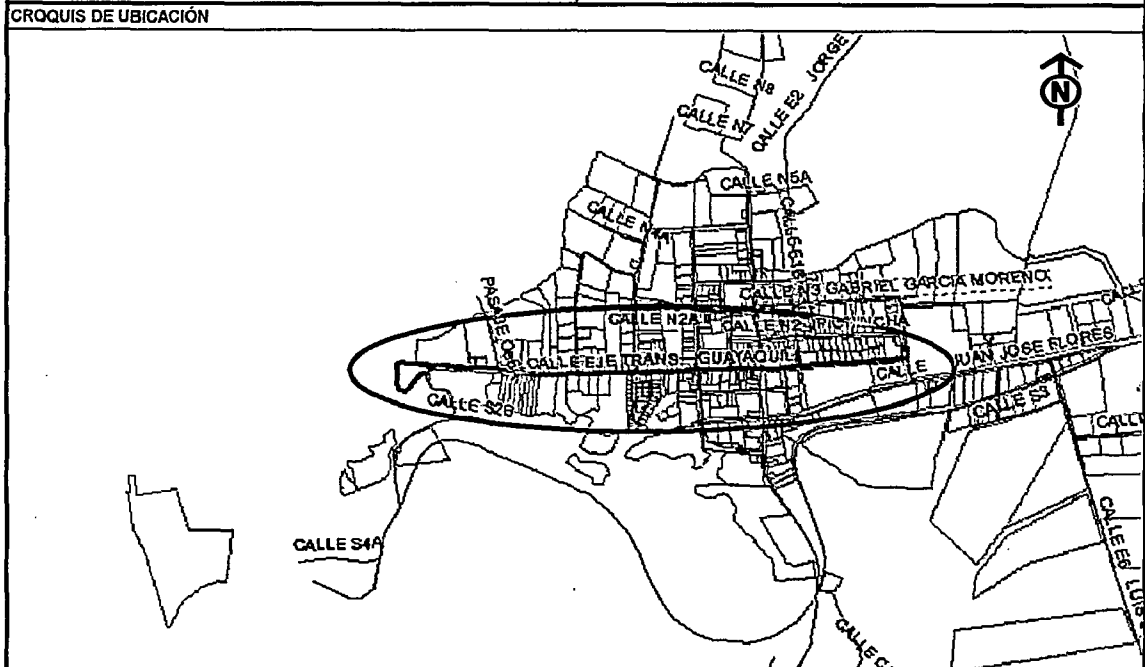
GERENCIA DE ESPACIO PÚBLICO
UNIDAD DE NOMENCLATURA

Fecha: Julio 2009


Ficha No.: 0011-Ca


REFERENCIAS TÉCNICAS PARA DENOMINACIÓN DE VÍAS


IDENTIFICACIÓN Y UBICACIÓN DE LA VÍA	
Calles e Intersecciones:	Calles E4 Oriente, Eje Long. Simón Bolívar, Oe3 José Joaquín De Olmedo, Oe4 Manabí, Psj. Oe6A, Manuela León
Nombre Actual:	Sin Nombre
Sector o Barrio:	Los Reyes, San José, Corpus Cristi, Navidad, La Resurrección
Código Alfanumérico	Eje Trans
Sector o Barrio:	
Área Metropolitana:	2 - Suburbana
Zona Metropolitana:	11 - Equinoccial - La Delicia
Parroquia(s) urbana(s) rural(es):	1 - Calacali
Barrio(s)	Los Reyes, San José, Corpus Cristi, Navidad, La Resurrección
Hojas catastral(es) DAYC:	46001, 46002, 46003
Historiales de la vía antigua:	Sin Nombre
Nombres viales Típicos:	Casco Colonial
Observaciones:	El tramo de vía propuesto inicia en la calle E4 Oriente cruzando por la calles Eje Long. Simón Bolívar, Oe3 José Joaquín De Olmedo, Oe4 Manabí, psj Oe6A y su prolongación hasta la calle Manuela León.



REFERENCIAS SOCIALES PARA DENOMINACIÓN DE VÍAS	
Proponente(s) :	Gerencia de Espacio Público - Unidad de Nomenclatura
Respaldo(s) de adhesión a la propuesta :	Empresa Municipal de Movilidad y Obras Públicas
Fundamento(s) para la denominación, cambio o correcciones:	Propuesta para denominación vial de la parroquia Calacali
NOMBRE PROPUESTO:	
Nombre Actual:	Sin Nombre
Nombre propuesto:	CALLE EJE TRANS. GUAYAQUIL
DATOS RELEVANTES:	
Cap. De la Provincia del Guayas, pulso económico del país, primer núcleo comercial y puerto marítimo. Es la ciudad mas poblada del Ecuador. La fundación de esta ciudad se celebra el 25 de julio de 1537.	
Verificación de repetición del nombre propuesto:	No existe repetición.

ELABORADO POR: 
UNIDAD DE NOMENCLATURA

REVISADO POR: 
Arq. Teodoro Izquierdo
JEFE DE PLANIFICACIÓN Y DISEÑO


Arq. Ramiro Pérez A.
GERENTE DEL ESPACIO PÚBLICO

B I C E N T E N A R I O



1809
LA REVOLUCIÓN QUITENA

GERENCIA DE ESPACIO PÚBLICO
UNIDAD DE NOMENCLATURA

Fecha: Julio 2009

Ficha No.: 0010-Ca

REFERENCIAS TÉCNICAS PARA DENOMINACIÓN DE VÍAS

IDENTIFICACIÓN Y UBICACIÓN DE LA VÍA	
Calles e Intersecciones:	Calles Eje Tans. Guayaquil, Oe4 Manabí
Nombre Actual:	Sin Nombre
Sector o Barrio:	Los Reyes
Código Alfanumérico	N4 Oe5
Sector o Barrio:	
Área Metropolitana:	2 - Suburbana
Zona Metropolitana:	11 - Equinoccial - La Delicia
Parroquia(s) urbana(s) rural(es):	1 - Calacali
Barrio(s)	Los Reyes
Hojas catastral(es) DAYC:	46102, 46002
Historiales de la vía antigua:	Sin Nombre
Nombres viales Típicos:	Casco Colonial
Observaciones:	El tramo de vía propuesto inicia en la calle Eje Tans. Guayaquil y su prolongación hasta la calle Oe4 Manabí.

CROQUIS DE UBICACIÓN



REFERENCIAS SOCIALES PARA DENOMINACIÓN DE VÍAS

Proponente(s):	Gerencia de Espacio Público - Unidad de Nomenclatura
Respaldo(s) de adhesión a la propuesta:	Empresa Municipal de Movilidad y Obras Públicas
Fundamento(s) para la denominación, cambio o correcciones:	Propuesta para denominación vial de la parroquia Calacali

NOMBRE PROPUESTO:

Nombre Actual:	Sin Nombre
Nombre propuesto:	CALLE N4,Oe5 GONZALO CORDOVA

DATOS BIOGRÁFICOS:

Nacionalidad:	Ecuatoriana
Fecha de Nacimiento:	20 de julio de 1863
Sexo:	Masculino
Profesión / ocupación:	Político, Literario, Diputado, Senador
Fecha de Fallecimiento:	13 de abril 1928
Edad:	65 años
Hechos Memorables	Fue un hombre muy reconocido por su trayectoria política en diferentes cargos entre ellos como Diputado, Senador y en el año de 1924 fue Presidente de la Republica.
Verificación de repetición del nombre propuesto:	No existe repetición.

ELABORADO POR:

[Signature]
UNIDAD DE NOMENCLATURA

REVISADO POR:

[Signature]
Arq. Teodoro Izquierdo
JEFE DE PLANIFICACIÓN Y DISEÑO

[Signature]
Arq. Ramiro Pérez A.
GERENTE DEL ESPACIO PÚBLICO

B I C E N T E N A R I O



1809
LA REVOLUCIÓN QUITENA

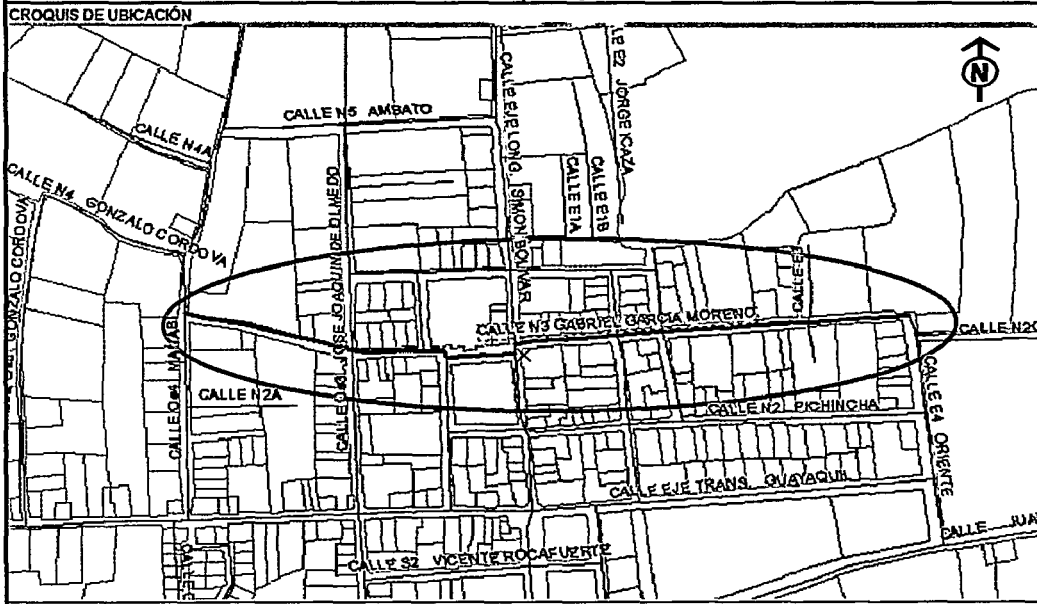
GERENCIA DE ESPACIO PÚBLICO
UNIDAD DE NOMENCLATURA

Fecha: Julio 2009


Ficha No.: 009-Ca


REFERENCIAS TÉCNICAS PARA DENOMINACIÓN DE VÍAS


IDENTIFICACIÓN Y UBICACIÓN DE LA VÍA	
Calles e Intersecciones:	Calles Oe4 Manabí, Oe3 José Joaquín De Olmedo, Eje Long. Simón Bolívar, E2 Juan Montalvo, Imbabura, E4 Oriente
Nombre Actual:	Sin Nombre
Sector o Barrio:	Los Reyes, La Resurrección, San José, Corpus Cristi, Col. Coliseo Este
Código Altanumérico	N3
Sector o Barrio:	
Área Metropolitana:	2 - Suburbana
Zona Metropolitana:	11 - Equinoccial - La Delicia
Parroquia(s)urbana(s)yura(es):	1 - Calacali
Barrio(s)	Los Reyes, La Resurrección, San José, Corpus Cristi, Col. Coliseo Este
Hojas catastrales DAYC:	46102, 46101
Historiales de la vía antigua:	Sin Nombre
Nombres viales Típicos:	Casco Colonial.
Observaciones:	El tramo de vía propuesto inicia en la calle Oe4 Manabí cruzando por las calles Oe3 José Joaquín De Olmedo, Eje Long. Simón Bolívar, E2 Juan Montalvo, Imbabura y su prolongación hasta la calle E4 Oriente.



REFERENCIAS SOCIALES PARA DENOMINACIÓN DE VÍAS	
Proponente(s):	Gerencia de Espacio Público - Unidad de Nomenclatura
Respaldo(s) de adhesión a la propuesta:	Empresa Municipal de Movilidad y Obras Públicas
Fundamento(s) para la denominación, cambio o correcciones:	Propuesta para denominación vial de la parroquia Calacali
NOMBRE PROPUESTO:	
Nombre Actual:	Sin Nombre
Nombre propuesto:	CALLE N3 GABRIEL GARCIA MORENO
DATOS BIOGRÁFICOS:	
Nacionalidad:	Ecuatoriana
Fecha de Nacimiento:	24 de diciembre de 1821
Sexo:	Masculino
Profesión / ocupación:	Doctor en Jurisprudencia
Fecha de Fallecimiento:	6 de agosto de 1875
Edad:	54 años
Hechos Memorables	Fue un hombre muy inteligente, inició en el periodismo a los 25 años en el periódico "El Zurriego". Estableció el Observatorio Astronómico en la Alameda. Fue Vicerrector de la U. Central y creador de la U. Politécnica Nacional. Figura como uno de los hombres mas grandes de la Historia del Ecuador.
Verificación de repetición del nombre propuesto:	No existe repetición.

ELABORADO POR: 
UNIDAD DE NOMENCLATURA

REVISADO POR: 
Arq. Teodoro Izquierdo
JEFE DE PLANIFICACIÓN Y DISEÑO


Arq. Ramiro Pérez A.
GERENTE DEL ESPACIO PÚBLICO

B I C E N T E N A R I O



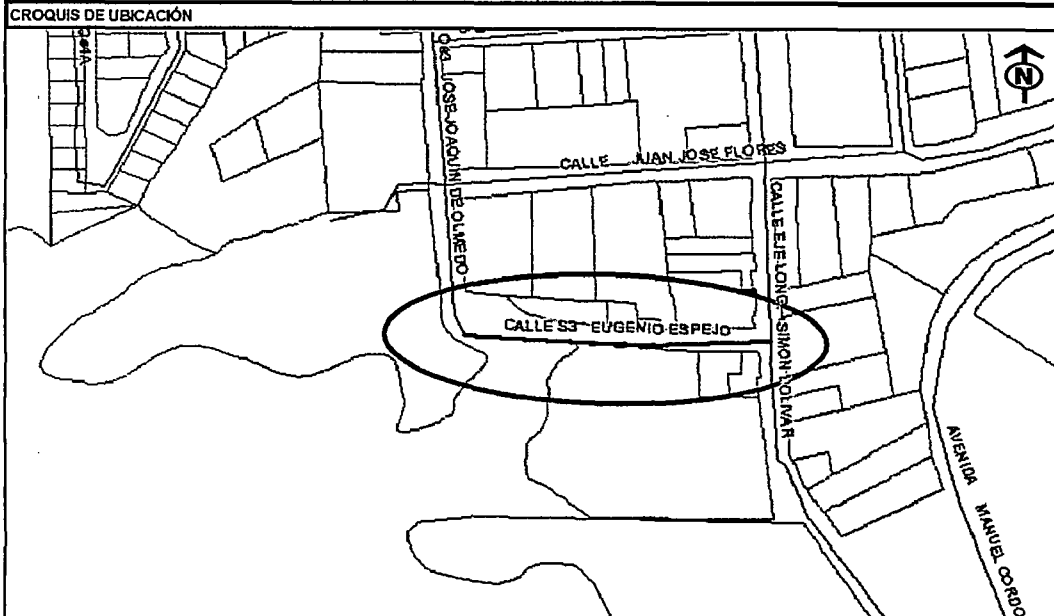
GERENCIA DE ESPACIO PÚBLICO
UNIDAD DE NOMENCLATURA

Fecha: Julio 2009

Ficha No.: 008-Ca

REFERENCIAS TÉCNICAS PARA DENOMINACIÓN DE VÍAS

IDENTIFICACIÓN Y UBICACIÓN DE LA VÍA	
Calles e Intersecciones:	Calles Eje Long. Simón Bolívar, Oe3 José Joaquín De Olmedo.
Nombre Actual:	Sin Nombre
Sector o Barrio:	Los Reyes, Navidad, Hcda. Tilingo
Código Alfanumérico	S3
Sector o Barrio:	
Área Metropolitana:	2 - Suburbana
Zona Metropolitana:	11 - Equinoccial - La Delicia
Parroquia(s) urbana(s) rural(es):	1 - Calacali
Barrio(s)	Los Reyes, Navidad, Hcda. Tilingo
Hojas catastra(es) DAYC:	46001
Historiales de la vía antigua:	Sin Nombre
Nombres viales Típicos:	Héroes de la Independencia
Observaciones:	El tramo de vía propuesto inicia en la calle Eje Long. Simón Bolívar y su prolongación llega hasta la calle Oe3 José Joaquín De Olmedo.



REFERENCIAS SOCIALES PARA DENOMINACIÓN DE VÍAS	
Proponente(s):	Gerencia de Espacio Público - Unidad de Nomenclatura
Respaldos de adhesión a la propuesta:	Empresa Municipal de Movilidad y Obras Públicas
Fundamento(s) para la denominación, cambio o correcciones:	Propuesta para denominación vial de la parroquia Calacali
NOMBRE PROPUESTO:	
Nombre Actual:	Sin Nombre
Nombre propuesto:	CALLE S3 EUGENIO ESPEJO
DATOS BIOGRÁFICOS:	
Nacionalidad:	Ecuatoriano
Fecha de Nacimiento:	21 de febrero de 1747
Sexo:	Masculino
Profesión / ocupación:	Médico, Periodista, Literario
Fecha de Fallecimiento:	27 de diciembre de 1795
Edad:	48 años.
Hechos Memorables	Fue un personaje muy reconocido por los distintos conocimientos que tenía como Médico, Periodista, Literario y patriota. Fue el primer hombre de letras que hizo del pensamiento y la palabra, una misión permanente de servicio a la sociedad y participación política significativa dirigida a la libertad de los pueblos.
Verificación de repetición del nombre propuesto:	No existe repetición.

ELABORADO POR: 
UNIDAD DE NOMENCLATURA

REVISADO POR: 
Jefe de Planificación y Diseño

Arq. Ramiro Pérez A.
GERENTE DEL ESPACIO PÚBLICO

B I C E N T E N A R I O



GERENCIA DE ESPACIO PÚBLICO
UNIDAD DE NOMENCLATURA

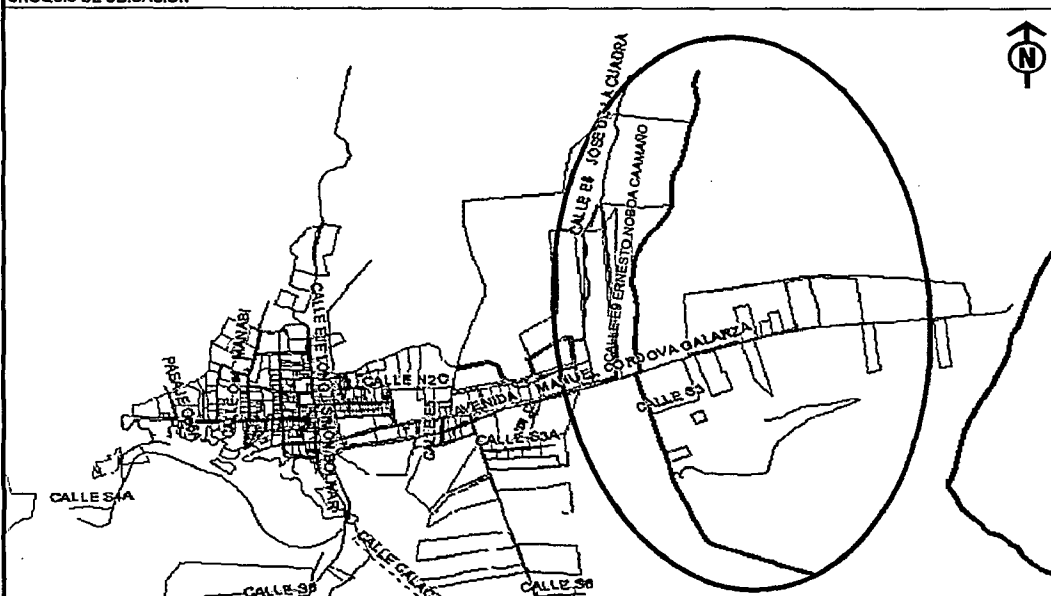
Fecha: Julio 2009

Ficha No.: 007-Ca

REFERENCIAS TÉCNICAS PARA DENOMINACIÓN DE VÍAS

IDENTIFICACIÓN Y UBICACIÓN DE LA VÍA	
Calles e Intersecciones:	Calles Avenida Manuel Córdova Galarza, S3, Pedro Franco Dávila.
Nombre Actual:	Sin Nombre
Sector o Barrio:	Capigasi Del CA, Hcda. Tilingo
Código Alfanumérico	E9
Sector o Barrio:	
Área Metropolitana:	2 - Suburbana
Zona Metropolitana:	11 - Equinoccial - La Delicia
Parroquia(s) urbana(s) rural(es):	1 - Calacali
Barrio(s)	Capigasi Del CA, Hcda. Tilingo
Hojas catastral(es) DAYC:	16402, 16302, 16202, 16102, 16002, 15902, 15803, 15903
Historiales de la Vía antigua:	Sin Nombre
Nombres viales Típicos:	Escritores, Poetas y Literarios
Observaciones:	El tramo de vía propuesto inicia en un pasaje sin salida cruzando por las calles Avenida Manuel Córdova Galarza, S3, Pedro Franco Dávila. y se constituye en un pasaje sin salida.

CROQUIS DE UBICACIÓN



REFERENCIAS SOCIALES PARA DENOMINACIÓN DE VÍAS

Proponente(s):	Gerencia de Espacio Público - Unidad de Nomenclatura
Respaldo(s) de adhesión a la propuesta:	Empresa Municipal de Movilidad y Obras Públicas
Fundamento(s) para la denominación, cambio o correcciones:	Propuesta para denominación vial de la parroquia Calacali
NOMBRE PROPUESTO:	
Nombre Actual:	Sin Nombre
Nombre propuesto:	CALLE E9 ERNESTO NOBOA CAAMAÑO
DATOS BIOGRÁFICOS:	
Nacionalidad:	Ecuatoriana
Fecha de Nacimiento:	2 de agosto de 1891
Sexo:	Masculino
Profesión / ocupación:	Poeta
Fecha de Fallecimiento:	7 de diciembre de 1972
Edad:	81 años
Hechos Memorables	Perteneció al grupo de Arturo Borja y Humberto Fierro. Entre sus obras figura el Libro Romanza de las Horas.
Verificación de repetición del nombre propuesto:	No existe repetición.

ELABORADO POR:

UNIDAD DE NOMENCLATURA

Arg. Ramiro Pérez A.
GERENTE DEL ESPACIO PÚBLICO

REVISADO POR:

Dr. Teodoro Equihua
JEFE DE PLANIFICACIÓN Y DISEÑO

B I C E N T E N A R I O



1809

LA REVOLUCIÓN QUITENA

GERENCIA DE ESPACIO PÚBLICO
UNIDAD DE NOMENCLATURA

Fecha: Julio 2009

Ficha No.: 006-Ca

REFERENCIAS TÉCNICAS PARA DENOMINACIÓN DE VÍAS

IDENTIFICACIÓN Y UBICACIÓN DE LA VÍA	
Calles e Intersecciones:	Calle Manuela Sáenz
Nombre Actual:	Sin Nombre
Sector o Barrio:	Rayocucho
Código Alfanumérico	Sin Código
Sector o Barrio:	
Área Metropolitana:	2 - Suburbana
Zona Metropolitana:	11 - Equinoccial - La Delicia
Parroquia(s) urbana(s) rural(es):	1 - Calacali
Barrio(s)	Rayocucho
Hojas catastral(es) DAYC:	15601, 45601
Historiales de la vía antigua:	Sin Nombre
Nombres viales típicos:	Héroes De La Independencia
Observaciones:	El tramo de vía propuesto inicia en la calle Manuela Sáenz y se constituye en un pasaje sin salida.
CROQUIS DE UBICACIÓN	
REFERENCIAS SOCIALES PARA DENOMINACIÓN DE VÍAS	
Proponente(s):	Gerencia de Espacio Público - Unidad de Nomenclatura
Respaldo(s) de adhesión a la propuesta:	Empresa Municipal de Movilidad y Obras Públicas
Fundamento(s) para la denominación, cambio o correcciones:	Propuesta para denominación vial de la parroquia Calacali
NOMBRE PROPUESTO:	
Nombre Actual:	Sin Nombre
Nombre propuesto:	CALLE DOLORES VEINTIMILLA DE GALINDO
DATOS BIOGRÁFICOS:	
Nacionalidad:	Ecuatoriana
Fecha de Nacimiento:	29 de mayo de 1830
Sexo:	Femenino
Profesión / ocupación:	Poeta
Fecha de Fallecimiento:	23 de mayo de 1857
Edad:	27 años
Hechos Memorables	Fue una celebre poeta, sus trabajos literarios fueron muchos. Pero ella no quiso dejar ninguna huella, reduciendo a cenizas todas sus obras literarias antes de su muerte.
Verificación de repetición del nombre propuesto:	No existe repetición.
ELABORADO POR:	REVISADO POR:
 Arq. Ramiro Pérez A. GERENTE DEL ESPACIO PÚBLICO	 Arq. Teodoro Izquierdo JEFE DE PLANIFICACIÓN Y DISEÑO

B I C E N T E N A R I O



GERENCIA DE ESPACIO PÚBLICO
UNIDAD DE NOMENCLATURA

Fecha: Julio 2009

Ficha No.: 005-Ca

REFERENCIAS TÉCNICAS PARA DENOMINACIÓN DE VÍAS

IDENTIFICACIÓN Y UBICACIÓN DE LA VÍA	
Calles e Intersecciones:	Calles Eje Long. Simón Bolívar, Avenida Manuel Córdova Galarza, Manuela Cañizares, Manuela Garaycoa De Calderón.
Nombre Actual:	Sin Nombre
Sector o Barrio:	Hcda. Tilingo, Rayocucho, María Magdalena
Código Alfanumérico	Sin Código
Sector o Barrio:	
Área Metropolitana:	2 - Suburbana
Zona Metropolitana:	11 - Equinoccial - La Delicia
Parroquia(s)urbana(s)rural(es):	1 - Calacali
Barrio(s)	Hcda. Tilingo, Rayocucho, María Magdalena
Hojas catastral(es) DAYC:	45901, 45801, 45701, 15701, 15601, 15602, 15502, 15503, 15403
Historiales de la vía antigua:	Sin Nombre
Nombres viales Típicos:	Héroes De La Independencia
Observaciones:	El tramo de vía propuesto inicia en la unión de las Calles Eje Long. Simón Bolívar, Avenida Manuel Córdova Galarza cruzando por las calles Manuela Cañizares, Manuela Garaycoa De Calderón. y se constituye en un pasaje sin salida.
CROQUIS DE UBICACIÓN	
REFERENCIAS SOCIALES PARA DENOMINACIÓN DE VÍAS	
Proponente(s) :	Gerencia de Espacio Público - Unidad de Nomenclatura
Respaldo(s) de adhesión a la propuesta :	Empresa Municipal de Movilidad y Obras Públicas
Fundamento(s) para la denominación, cambio o correcciones:	Propuesta para denominación vial de la parroquia Calacali
NOMBRE PROPUESTO:	
Nombre Actual:	Calacali - La Independencia
Nombre propuesto:	CALLE CALACALI - LA INDEPENDENCIA
DATOS RELEVANTES:	
Esta vía es la unión entre la Sierra y la Costa, dicha vía cruza la parroquia de Calacali para llegar a la Independencia, que es una Parroquia de la Provincia de Esmeraldas.	
Verificación de repetición del nombre propuesto:	No existe repetición.
ELABORADO POR:	REVISADO POR:
 UNIDAD DE NOMENCLATURA Arq. Ramiro Pérez A. GERENTE DEL ESPACIO PÚBLICO	 Arq. Teodoro Izquierdo JEFE DE PLANIFICACIÓN Y DISEÑO

BICENTENARIO



1809
LA REVOLUCIÓN QUITENA

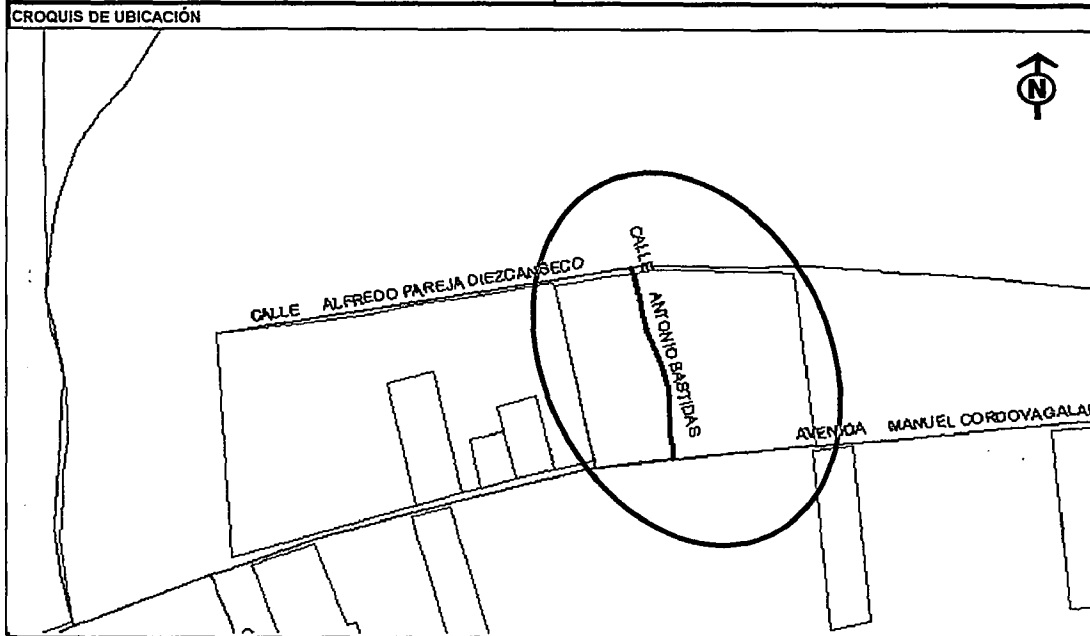
GERENCIA DE ESPACIO PÚBLICO
UNIDAD DE NOMENCLATURA

Fecha: Julio 2009


Ficha No.: 004-Ca


REFERENCIAS TÉCNICAS PARA DENOMINACIÓN DE VÍAS


IDENTIFICACIÓN Y UBICACIÓN DE LA VÍA	
Calles e Intersecciones:	Calles Manuel Córdova Galarza, Alfredo Pareja Diezcanseco
Nombre Actual:	Sin Nombre
Sector o Barrio:	Caspigasi Del CA
Código Alfanumérico	Sin Código
Sector o Barrio:	
Área Metropolitana:	2 - Suburbana
Zona Metropolitana:	11 - Equinoccial - La Delicia
Parroquia(s)urbana(s)rural(es):	1 - Calacali
Barrio(s)	Caspigasi Del CA
Hojas catastral(es) DAYC:	16203, 16103
Historiales de la vía antigua:	Sin Nombre
Nombres viales Típicos:	Escritores, Poetas y Literarios
Observaciones:	El tramo de vía propuesto inicia en la calle Manuel Córdova Galarza y prolongación es hasta la calle Alfredo Pareja Diezcanseco



REFERENCIAS SOCIALES PARA DENOMINACIÓN DE VÍAS	
Proponente(s) :	Gerencia de Espacio Público - Unidad de Nomenclatura
Respaldo(s) de adhesión a la propuesta :	Empresa Municipal de Movilidad y Obras Públicas
Fundamento(s) para la denominación, cambio o correcciones:	Propuesta para denominación vial de la parroquia Calacali
NOMBRE PROPUESTO:	
Nombre Actual:	Sin Nombre
Nombre propuesto:	CALLE ANTONIO BASTIDAS
DATOS BIOGRÁFICOS:	
Nacionalidad:	Ecuatoriana
Fecha de Nacimiento:	En el año de 1615
Sexo:	Masculino
Profesión / ocupación:	Medico
Fecha de Fallecimiento:	En el año de 1681 aproximadamente.
Edad:	66 años
Hechos Memorables	Fue un afamado Pediatra, graduado en la Universidad Central. Alumno del profesor Morfan, fue jefe del dispensario de Niños de Quito y Catedrático de La Facultad de Medicina de la Universidad Central.
Verificación de repetición del nombre propuesto:	No existe repetición.

ELABORADO POR: 
UNIDAD DE NOMENCLATURA

REVISADO POR: 
Arq. Feodora Izquierdo
JEFE DE PLANIFICACIÓN Y DISEÑO


Arq. Ramiro Pérez A.
GERENTE DEL ESPACIO PÚBLICO

B I C E N T E N A R I O



2009
LA REVOLUCIÓN QUITENA

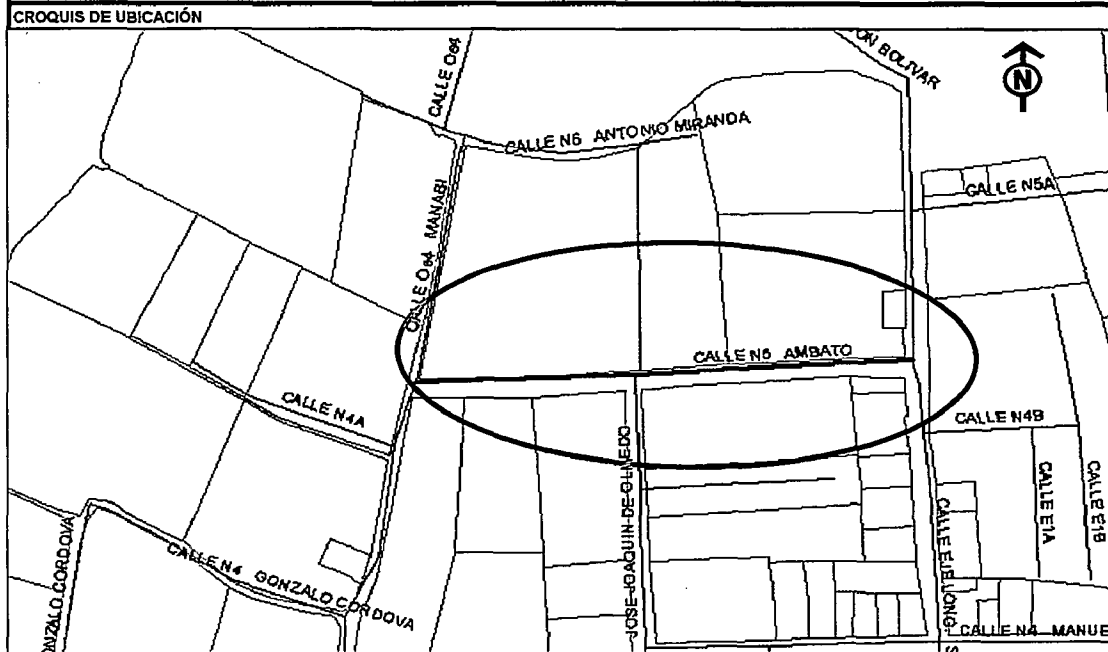
GERENCIA DE ESPACIO PÚBLICO
UNIDAD DE NOMENCLATURA

Fecha: Julio 2009

Ficha No.: 003-Ca

REFERENCIAS TÉCNICAS PARA DENOMINACIÓN DE VÍAS

IDENTIFICACIÓN Y UBICACIÓN DE LA VÍA	
Calles e Intersecciones:	Calles Eje Long. Simón Bolívar, Oe3 José Joaquín De Olmedo, Oe4 Manabí
Nombre Actual:	Sin Nombre
Sector o Barrio:	La Resurrección, Los Reyes
Código Alfanumérico	N5
Sector o Barrio:	
Área Metropolitana:	2 - Suburbana
Zona Metropolitana:	11 - Equinoccial - La Delicia
Parroquia(s)urbana(s)rural(es):	1 - Calacalí
Barrio(s)	La Resurrección, Los Reyes
Hojas catastral(es) DAYC:	46101, 46102
Historiales de la vía antigua:	Sin Nombre
Nombres viales Típicos:	Casco Colonial
Observaciones:	El tramo de vía propuesto inicia en la Calle Eje Long. Simón Bolívar cruza por la calle Oe3 José Joaquín De Olmedo y concluye en la calle Oe4 Manabí.



REFERENCIAS SOCIALES PARA DENOMINACIÓN DE VÍAS	
Proponente(s) :	Gerencia de Espacio Público - Unidad de Nomenclatura
Respaldo(s) de adhesión a la propuesta :	Empresa Municipal de Movilidad y Obras Públicas
Fundamento(s) para la denominación, cambio o correcciones:	Propuesta para denominación vial de la parroquia Calacalí
NOMBRE PROPUESTO:	
Nombre Actual:	Sin Nombre
Nombre propuesto:	CALLE N5 AMBATO

DATOS RELEVANTES:
Capital de la Provincia de Tungurahua, fundada En 1560 por le capitán Antonio de Clavijo en el Valle Hondo de la Inga-Urcu "cerro del Inca"; el 3 de julio de 1860 se crea la provincia de Ambato, actual provincia de Tungurahua.

Verificación de repetición del nombre propuesto: **No existe repetición.**

ELABORADO POR:
UNIDAD DE NOMENCLATURA

REVISADO POR:
Arq. Teodoro Izquierdo
JEFE DE PLANIFICACIÓN Y DISEÑO

Arq. Ramiro Pérez A.
GERENTE DEL ESPACIO PÚBLICO

B I C E N T E N A R I O



GERENCIA DE ESPACIO PÚBLICO
UNIDAD DE NOMENCLATURA

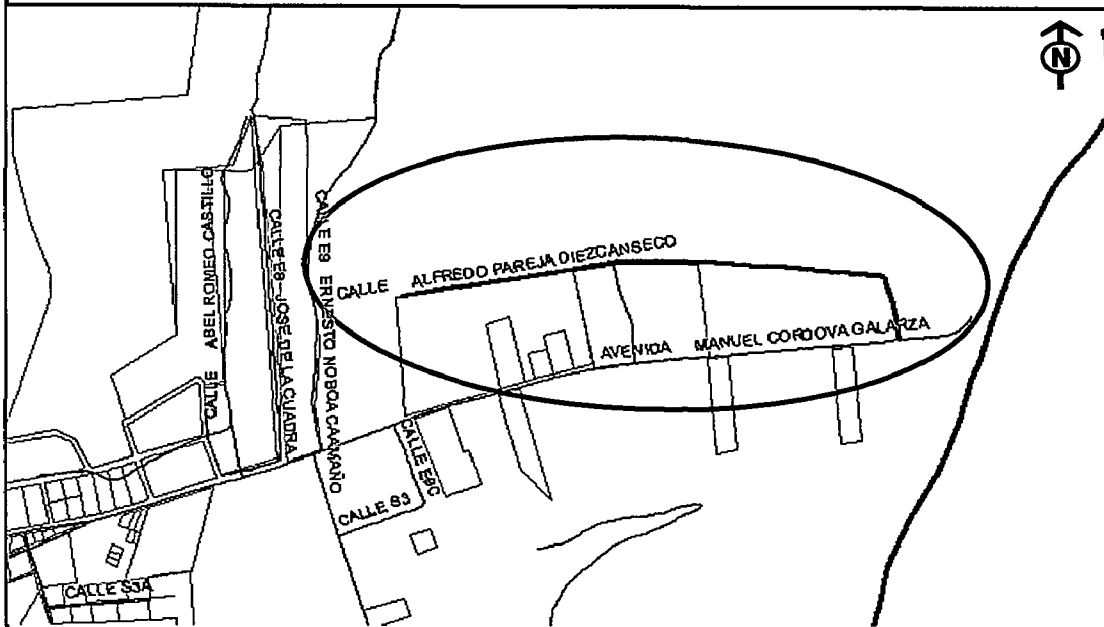
Fecha: Julio 2009

Ficha No.: 002-Ca

REFERENCIAS TÉCNICAS PARA DENOMINACIÓN DE VÍAS

IDENTIFICACIÓN Y UBICACIÓN DE LA VÍA	
Calles e Intersecciones:	Calles Avenida Manuel Córdova Galarza, Antonio Bastidas
Nombre Actual:	Sin Nombre
Sector o Barrio:	Caspigasi Del CA
Código Alfanumérico	Sin Código
Sector o Barrio:	
Área Metropolitana:	2 - Suburbana
Zona Metropolitana:	11 - Equinoccial - La Delicia
Parroquia(s) urbana(s) rural(es):	1 - Calacali
Barrio(s)	Caspigasi Del CA
Hojas catastral(es) DAYC:	16202, 16203, 16204
Historiales de la vía antigua:	Sin Nombre
Nombres viales Típicos:	Escritores, Poetas y Literarios
Observaciones:	El tramo de vía propuesto inicia en la calle Avenida Manuel Córdova Galarza cruzando por la calle Antonio Bastidas y se constituye en un pasaje sin salida.

CROQUIS DE UBICACIÓN



REFERENCIAS SOCIALES PARA DENOMINACIÓN DE VÍAS

Proponente(s):	Gerencia de Espacio Público - Unidad de Nomenclatura
Respaldo(s) de adhesión a la propuesta:	Empresa Municipal de Movilidad y Obras Públicas
Fundamento(s) para la denominación, cambio o correcciones:	Propuesta para denominación vial de la parroquia Calacali
NOMBRE PROPUESTO:	
Nombre Actual:	Sin Nombre
Nombre propuesto:	CALLE ALFREDO PAREJA DIEZCANSECO
DATOS BIOGRÁFICOS:	
Nacionalidad:	Ecuatoriana
Fecha de Nacimiento:	12 de octubre de 1908
Sexo:	Masculino
Profesión / ocupación:	Historiador y Escritor
Fecha de Fallecimiento:	3 de abril de 1993
Edad:	85 años
Hechos Memorables	Fue miembro de la Casa de la Cultura Ecuatoriana. En 1953-60 integró la Junta Monetaria, y fue Ministro de Relaciones Exteriores del Gobierno del Ab. Jaime Roldós
Verificación de repetición del nombre propuesto:	No existe repetición.

ELABORADO POR:

UNIDAD DE NOMENCLATURA

REVISADO POR:

Arq. Teodoro Izquierdo
JEFE DE PLANIFICACIÓN Y DISEÑO

Arq. Ramiro Pérez A.
GERENTE DEL ESPACIO PÚBLICO

B I C E N T E N A R I O



1809
2009
LA REVOLUCIÓN QUITEÑA

GERENCIA DE ESPACIO PÚBLICO
UNIDAD DE NOMENCLATURA

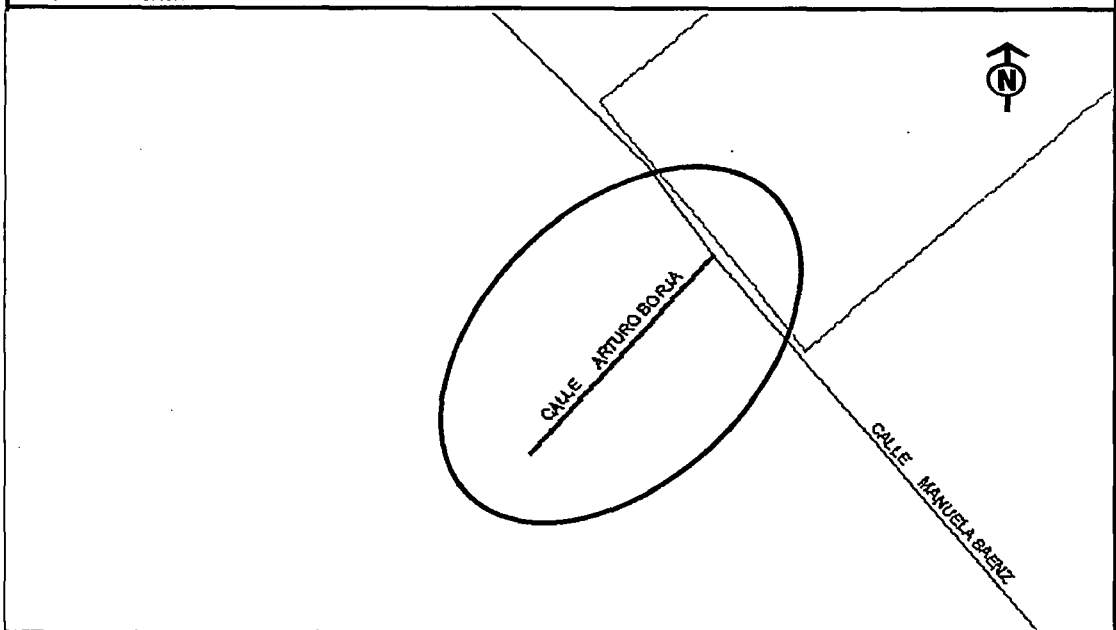
Fecha: Julio 2009

Ficha No.: 001-Ca

REFERENCIAS TÉCNICAS PARA DENOMINACIÓN DE VÍAS

IDENTIFICACIÓN Y UBICACIÓN DE LA VÍA	
Calles e Intersecciones:	Calle Manuela Sáenz
Nombre Actual:	Sin Nombre
Sector o Barrio:	Rayocucho
Código Alfanumérico	Sin Código
Sector o Barrio:	
Área Metropolitana:	2 - Suburbana
Zona Metropolitana:	11 - Equinoccial - La Delicia
Parroquia(s)urbana(s)rural(es):	1 - Calacali
Barrio(s)	Rayocucho
Hojas catastral(es) DAYC:	15501
Historiales de la vía antigua:	Sin Nombre
Nombres viales Típicos:	Héroes De La Independencia
Observaciones:	El tramo de vía propuesto inicia en la calle Manuela Sáenz, y se constituye en un pasaje sin salida.

CROQUIS DE UBICACIÓN



REFERENCIAS SOCIALES PARA DENOMINACIÓN DE VÍAS

Proponente(s):	Gerencia de Espacio Público - Unidad de Nomenclatura
Respaldo(s) de adhesión a la propuesta:	Empresa Municipal de Movilidad y Obras Públicas
Fundamento(s) para la denominación, cambio o correcciones:	Propuesta para denominación vial de la parroquia Calacali

NOMBRE PROPUESTO:

Nombre Actual:	Sin Nombre
Nombre propuesto:	CALLE ARTURO BORJA

DATOS BIOGRÁFICOS:

Nacionalidad:	Ecuatoriana
Fecha de Nacimiento:	En el año 1892
Sexo:	Masculino
Profesión / ocupación:	Poeta
Fecha de Fallecimiento:	13 de noviembre de 1912
Edad:	44 años

Hechos Memorables	Fue un reconocido poeta ecuatoriano, fue reconocido por el tipo de poesía que era distante como por ejemplo erótico, melancólico, e inconforme en cuanto lo rodeaba.
Verificación de repetición del nombre propuesto:	No existe repetición.

ELABORADO POR:

[Signature]
UNIDAD DE NOMENCLATURA

REVISADO POR:

[Signature]
M. Teodoro Izquierdo
JEFE DE PLANIFICACIÓN Y DISEÑO

[Signature]
Arq. Ramiro Pérez A.
GERENTE DEL ESPACIO PÚBLICO

B I C E N T E N A R I O



1809
LA REVOLUCIÓN QUITENA