





**CUADRO DE ÁREA DE LOTES CON LINDEROS**

LOTE	NOMBRE DE PROPIETARIO	Nº CEDULA	ÁREA DE LOTE M <sup>2</sup>	ÁREA DEL RELLENO
1	BESUGUO MANUEL ALVARO MOYA	180801518	288.56	13.14
2	FRANCISCO FERRAN ALVARO ALVAREZ	180808412	801.87	
3	BESUGUO VICENTE MANA	170808014	233.41	
4	VERONICA VERONICA FLOREDO VELAZCO	180808414	288.71	
5	ANEXY SILVANA VICENTE FERNANDEZ	171840217	107.44	
6	RUTH HEIDE VICENTE FERNANDEZ	171840416	103.84	
7	JUAN PABLO VICENTE FERNANDEZ	171846516	108.84	
8	ANEXY SUPERVIZOR VICENTE MANA	180807916	255.94	41.57
9	FABIAN MARCELO GALARRAGA PINOYOSA	140807417	214.19	4.82
10	CONCEPCION RAMONA FERRAN ALVAREZ	171150816	333.53	73.85
11	LUIS GONZALO DURAZO DURAZO	080248314	301.88	
12	SALVADOR FLORENTE BORGES LARA	090808416	291.30	
13	JOSUE BENEFICIO DURAZO FLORENTE BORGES LARA	180808017	203.89	
14	MARICELA PATRICIA PACAS GALVALES	171840316	143.78	
15	BESUGUO GONZALO PACAS GALVALES	180801416	358.43	
16	SILVIA VERONICA PACAS GALVALES	171846514	178.43	
17	FABIAN GONZALO PACAS GALVALES	171808014	217.50	
18	JANIS GUSTAVO GUERRA MANUELLO	170801116	245.95	
19	CARLOS GERARDO MARIN MARIN	080104814	228.83	






UBICACION SIN ESCALA

**CUADRO DE ÁREAS**

CONCEPTO	ÁREA ÚTIL M <sup>2</sup>	%
ÁREA ÚTIL DE LOTES	5,845.30	79.84
ÁREA DE VÍAS Y PASAJES	1,163.07	15.88
ÁREA VERDE Y COMENAL	313.96	4.28
ÁREA DE RELLENO	176.78	
ÁREA TOTAL	7,332.43	100.1%

ÁREA VERDE MENOS ÁREA ÚTIL DE LOTES: 313.96 (5.84%)

Declaro que el presente plano de loteo cumple con los requisitos establecidos en el artículo 10 del Reglamento de Urbanización y que el terreno que se muestra en el presente plano es de propiedad de los señores propietarios que se detallan en el cuadro de lotes con linderos. Asimismo, declaro que el terreno que se muestra en el presente plano es de propiedad de los señores propietarios que se detallan en el cuadro de lotes con linderos. Asimismo, declaro que el terreno que se muestra en el presente plano es de propiedad de los señores propietarios que se detallan en el cuadro de lotes con linderos.



PASAJE "A"  
ESCALA 1 : 100

**Patricio L. Pacheco Sosa**  
5 ARQUITECTO

**REGULARIZACION DEL ASENTAMIENTO HUMANO DE HECHO Y CONSOLIDADO MADRUGAL**

PROYECTO: PROYECTO DE LOTEO CUADRO DE ÁREAS UBICACION CORTES DE VÍAS

PROPIETARIO: ANEXY SILVANA VICENTE FERNANDEZ

DISEÑO: ANEXY SILVANA VICENTE FERNANDEZ

FECHA: DICIEMBRE 2011

ESCALAS: 1:300, 1:100, 1:50

CLAVE CATASTRAL: 2007-12-001 No PREDAJ: 25487

SELOS MUNICIPALES

SECRETARÍA DE TITULOS, TERRENO Y VISITA

**CONCORDANCIA CUADRO DE ÁREAS**

ITEM	DESCRIPCION	VALOR	VALOR	VALOR	VALOR	VALOR	VALOR	VALOR	VALOR
1	DOCUMENTOS DE TITULO	100	100	100	100	100	100	100	100
2	PROYECTO DE REGULARIZACION DE HECHO Y CONSOLIDADO	100	100	100	100	100	100	100	100
3	PROYECTO DE LOTEO CUADRO DE ÁREAS	100	100	100	100	100	100	100	100
4	PROYECTO DE LOTEO CUADRO DE ÁREAS	100	100	100	100	100	100	100	100
5	PROYECTO DE LOTEO CUADRO DE ÁREAS	100	100	100	100	100	100	100	100
6	PROYECTO DE LOTEO CUADRO DE ÁREAS	100	100	100	100	100	100	100	100
7	PROYECTO DE LOTEO CUADRO DE ÁREAS	100	100	100	100	100	100	100	100
8	PROYECTO DE LOTEO CUADRO DE ÁREAS	100	100	100	100	100	100	100	100
9	PROYECTO DE LOTEO CUADRO DE ÁREAS	100	100	100	100	100	100	100	100
10	PROYECTO DE LOTEO CUADRO DE ÁREAS	100	100	100	100	100	100	100	100
11	PROYECTO DE LOTEO CUADRO DE ÁREAS	100	100	100	100	100	100	100	100
12	PROYECTO DE LOTEO CUADRO DE ÁREAS	100	100	100	100	100	100	100	100
13	PROYECTO DE LOTEO CUADRO DE ÁREAS	100	100	100	100	100	100	100	100
14	PROYECTO DE LOTEO CUADRO DE ÁREAS	100	100	100	100	100	100	100	100
15	PROYECTO DE LOTEO CUADRO DE ÁREAS	100	100	100	100	100	100	100	100
16	PROYECTO DE LOTEO CUADRO DE ÁREAS	100	100	100	100	100	100	100	100
17	PROYECTO DE LOTEO CUADRO DE ÁREAS	100	100	100	100	100	100	100	100
18	PROYECTO DE LOTEO CUADRO DE ÁREAS	100	100	100	100	100	100	100	100
19	PROYECTO DE LOTEO CUADRO DE ÁREAS	100	100	100	100	100	100	100	100
20	PROYECTO DE LOTEO CUADRO DE ÁREAS	100	100	100	100	100	100	100	100
21	PROYECTO DE LOTEO CUADRO DE ÁREAS	100	100	100	100	100	100	100	100
22	PROYECTO DE LOTEO CUADRO DE ÁREAS	100	100	100	100	100	100	100	100
23	PROYECTO DE LOTEO CUADRO DE ÁREAS	100	100	100	100	100	100	100	100
24	PROYECTO DE LOTEO CUADRO DE ÁREAS	100	100	100	100	100	100	100	100
25	PROYECTO DE LOTEO CUADRO DE ÁREAS	100	100	100	100	100	100	100	100
26	PROYECTO DE LOTEO CUADRO DE ÁREAS	100	100	100	100	100	100	100	100
27	PROYECTO DE LOTEO CUADRO DE ÁREAS	100	100	100	100	100	100	100	100
28	PROYECTO DE LOTEO CUADRO DE ÁREAS	100	100	100	100	100	100	100	100
29	PROYECTO DE LOTEO CUADRO DE ÁREAS	100	100	100	100	100	100	100	100
30	PROYECTO DE LOTEO CUADRO DE ÁREAS	100	100	100	100	100	100	100	100
31	PROYECTO DE LOTEO CUADRO DE ÁREAS	100	100	100	100	100	100	100	100
32	PROYECTO DE LOTEO CUADRO DE ÁREAS	100	100	100	100	100	100	100	100
33	PROYECTO DE LOTEO CUADRO DE ÁREAS	100	100	100	100	100	100	100	100
34	PROYECTO DE LOTEO CUADRO DE ÁREAS	100	100	100	100	100	100	100	100
35	PROYECTO DE LOTEO CUADRO DE ÁREAS	100	100	100	100	100	100	100	100
36	PROYECTO DE LOTEO CUADRO DE ÁREAS	100	100	100	100	100	100	100	100
37	PROYECTO DE LOTEO CUADRO DE ÁREAS	100	100	100	100	100	100	100	100
38	PROYECTO DE LOTEO CUADRO DE ÁREAS	100	100	100	100	100	100	100	100
39	PROYECTO DE LOTEO CUADRO DE ÁREAS	100	100	100	100	100	100	100	100
40	PROYECTO DE LOTEO CUADRO DE ÁREAS	100	100	100	100	100	100	100	100
41	PROYECTO DE LOTEO CUADRO DE ÁREAS	100	100	100	100	100	100	100	100
42	PROYECTO DE LOTEO CUADRO DE ÁREAS	100	100	100	100	100	100	100	100
43	PROYECTO DE LOTEO CUADRO DE ÁREAS	100	100	100	100	100	100	100	100
44	PROYECTO DE LOTEO CUADRO DE ÁREAS	100	100	100	100	100	100	100	100
45	PROYECTO DE LOTEO CUADRO DE ÁREAS	100	100	100	100	100	100	100	100
46	PROYECTO DE LOTEO CUADRO DE ÁREAS	100	100	100	100	100	100	100	100
47	PROYECTO DE LOTEO CUADRO DE ÁREAS	100	100	100	100	100	100	100	100
48	PROYECTO DE LOTEO CUADRO DE ÁREAS	100	100	100	100	100	100	100	100
49	PROYECTO DE LOTEO CUADRO DE ÁREAS	100	100	100	100	100	100	100	100
50	PROYECTO DE LOTEO CUADRO DE ÁREAS	100	100	100	100	100	100	100	100

CORTE DE TERRENO A-A  
ESCALA 1 : 300

CORTE DE TERRENO B-B  
ESCALA 1 : 300