


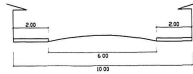
### IMPLANTACION LEVANTAMIENTO TOPOGRAFICO

ESCALA: 1 : 300

### CORTE VIAS Y PASAJES ESCALA: 1 : 100




CALLE MIGUEL MEDINA  
CALLE DANIEL MONTOYA



CALLE 1

### CORTE LONGITUDINAL Y TRANSVERSAL DEL TERRENO RELACION DE ESCALA: HOR=1---VER=10

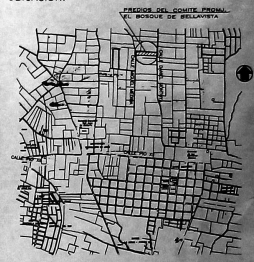


### CUADRO DE AREAS

NO	AREA m <sup>2</sup>	NOMBRES Y APELLIDOS	CEDELA
1	150.14	ANGILO CEBALLOS MARGOTH JACQUELINE	12037866-3
2	179.40	POZO CHAMORRO CARMEN ALICIA	71704234-4
3	179.50	ANGUELO JORGIC COLLADO	00074726-5
4	181.21	OSULIAN MARILE MARIA CARMEN	71715103-6
5	200.30	MENDETA CARRON LUIS ALBERTO	71711214-9
6	181.35	CUECO PRADO LORA OLGA	71743311-4
7	181.14	CHICA ZAIBRANO SANTA MARISNA	71782824-7
8	187.98	CHICA GARCIA JOSE VICTORIANO	04008545-0
9	242.47	AGUIRRE CORDOBANA MIGUEL AURELIO	13059454-1
10	178.85	AGUILAR CHALCAN MARCELO	10077294-2
11	186.32	FALCONI BERNAS JESSICA MERCEDES	71658430-3
12	180.12	COBENA LOOR LUZILMA DEL CARMEN	13032828-9
13	179.73	TAPIE TASCIGANO ANGELA MARIA	71743861-7
4	179.84	RODICA WASSOTA CARLOS VINICIO	71735801-8
15	174.92	FLORES REA ANGELA MARIA	17019284-9
16	174.97	ARRETE BARBA ANGEL FRANCISCO	17027144-1
17	182.25	ULLUCANO AMANJANA SEGUNDO MEDARDO	17077925-3
18	362.56	RODILLA TITIANA EDGAR ANTONIO	17105811-7
19	181.97	CABENA CHUAZAPAS CAROLIN ANGELA	04011586-1
19	181.97	CABENA CHUAZAPAS MERCEDES ROSARIO	04013286-4
20	182.08	CHALCATA RAMON SEGUNDO JANE	04013715-1
21	187.24	PRONAO FAC-MIGUEL RAFAEL	10022817-2
22	218.74	ALAO ANTONIARTE RAMON ALFREDO	10028289-2
23	185.83	RODRIGUEZ MUGUIS ALEXANDRA PATRICIA	17171926-3
24	181.74	AGUIAR CAJAMUNCA VERONICA BERTHA	17159286-4
25	181.07	COBENA TORRES TATYAN CARMEN	17158616-4
26	186.70	RODRIGO PERERA OSCAR EDUARDO	11028247-9
27	225.27	CHAMBA TASCANO LIGA ANTONIA	11024145-9

5,257.84 m<sup>2</sup> TOTAL

UBICACION



### CUADRO DE AREAS

AREA DEL TERRENO ESCRITURA	AREA	%
AREA TOTAL DEL TERRENO (Topografica)	8,207.91 m <sup>2</sup>	100%
EXTENSION DE LA DE LA ESCRITURA	1782.93 m <sup>2</sup>	
NUMERO DE LOTES	037	
AREA UTIL EN LOTES	5,897.64 m <sup>2</sup>	68.44%

AREAS VERDES RECREATIVAS	AREA	%
AREA VERDE 1	287.65	107.31
AREA VERDE 2	336.55	239.09
	624.20	61.41
	628.74	194.81
		8.97%

AREA VERDE TOTAL	AREA	AREA DEL AREA TOTAL
AREA VERDE TOTAL	928.34 m <sup>2</sup>	11.31%
AREA DE VIA BELLAVISTA	125.21	1.40%
AREA DE VIA DEL COMITE	2,115.97	26.10%
AREA DE VIA TOTAL	2,241.18	27.31%
INFORMACION MAS	71.02 m <sup>2</sup>	0.86%

CLAVE CATASTRAL: 44817-02-007  
MUNICIPIO PRINCIPAL: BELLAVISTA

LEVANTAMIENTO TOPOGRAFICO GEOREFERENCIADO

COMITE PROMUEVA EL BOSQUE DE BELLAVISTA

UBICACION PRIN. DE BELLAVISTA - CANTON QUITO - BELLAVISTA DE CALLEJON

CONTEXTO  
PLANTA GENERAL DE TOPOGRAFIA CUADRO DE AREAS UBICACION

PROFESIONAL: [Signature] REPRESENTANTE: [Signature]

FECHA: [Date] INGENIERIA: 2011

EST. TOTAL: GEO-VER ANO: PROY. 01/2011

PROY. DATOS: ANO: PROY. 01/2011

TOPOGRAFIA GEOREF. UNIV. PARRA - WVA S.R.L.

SEALOS MUNICIPALES

MUNICIPIO DEL DISTRITO DE BELLAVISTA

El presente es un documento de trabajo y no debe ser utilizado para fines legales.

Se certifica: [Signature]

El presente es un documento de trabajo y no debe ser utilizado para fines legales.

Se certifica: [Signature]

El presente es un documento de trabajo y no debe ser utilizado para fines legales.

Se certifica: [Signature]

El presente es un documento de trabajo y no debe ser utilizado para fines legales.

Se certifica: [Signature]

El presente es un documento de trabajo y no debe ser utilizado para fines legales.

Se certifica: [Signature]