

EL CONCEJO METROPOLITANO DE QUITO

Visto el Informe No. IC-O-2012-024, de 23 de enero de 2012, expedido por la Comisión de Suelo y Ordenamiento Territorial.

CONSIDERANDO:

- Que,** el artículo 240 de la Constitución de la República establece que los gobiernos autónomos descentralizados de las regiones, distritos metropolitanos, provincias y cantones tendrán facultades legislativas en el ámbito de sus competencias y jurisdicciones territoriales;
- Que,** el numeral 1 del artículo 264 de la Carta Fundamental, dentro de las competencias exclusivas de los gobiernos municipales, establece la de planificar el desarrollo cantonal y formular los correspondientes planes de ordenamiento territorial, de manera articulada con la planificación nacional, regional, provincial y parroquial, con el fin de regular el uso y la ocupación del suelo urbano y rural;
- Que,** los literales a) y x) del artículo 57 del Código Orgánico de Organización Territorial, Autonomía y Descentralización, refiriéndose a las atribuciones del Concejo Metropolitano, en su orden establecen: "a) El ejercicio de la facultad normativa en las materias de competencia del gobierno autónomo descentralizado municipal, mediante la expedición de ordenanzas cantonales, acuerdos y resoluciones; y, (...) x) Regular y controlar, mediante la normativa cantonal correspondiente, el uso de suelo en el territorio del cantón, de conformidad con las leyes sobre la materia, y establecer el régimen urbanístico de la tierra.";
- Que,** el artículo 322 del mismo Código establece el procedimiento para la emisión de las ordenanzas;
- Que,** el artículo II. 233 del Código Municipal, establece que: "Cuando se asignen nombres representativos de personas, países, ciudades, fechas históricas, animales, objetos, plantas, etc., la nómina propuesta será previamente analizada por la Dirección Metropolitana de Planificación Territorial, Sindicatura, el Cronista de la Ciudad y la Unidad de Nomenclatura de la Gerencia de Parques y Jardines de la EPMMOP-Q, quienes elaborarán un informe para la aprobación de la Comisión de

Planificación y Nomenclatura, previo a la aprobación final del Concejo Metropolitano.”;

Que, El Dr. Jorge Salvador Lara, Cronista de la Ciudad y Director del Archivo Metropolitano de Historia, mediante oficio No. 142-AMH de 23 de noviembre de 2010, emitió su informe favorable para que la nomenclatura que se propone llegue a ser aprobada de acuerdo a los nombres de Personajes de la Independencia-Bicentenario;

Que, la Empresa Pública Metropolitana de Movilidad y Obras Públicas (EPMMOP-Q), mediante oficio No. 101 GG SG 783 de 4 de febrero de 2011, remitió la documentación tendiente a la designación de las calles de la parroquia Tumbaco con los nombres propuestos;

Que, la Secretaría de Territorio, Hábitat y Vivienda, mediante oficio No. ST-DGT-787 de 14 de marzo de 2011, emitió informe técnico favorable para la designación de las mencionadas calles con los nombres propuestos, y,

Que, la Procuraduría Metropolitana, mediante oficio, expediente No. 908-2011 de 23 de marzo de 2011, emitió criterio legal favorable sobre la propuesta de designación de las vías antes indicadas.

En ejercicio de sus atribuciones legales constantes en los artículos 240 y 264 numeral 1 de la Constitución de la República; 57 literales a) y x) del Código Orgánico de Organización Territorial, Autonomía y Descentralización; y, II.233 del Código Municipal para el Distrito Metropolitano de Quito.

EXPIDE:

LA ORDENANZA QUE DESIGNA A VARIAS CALLES DE LA PARROQUIA TUMBACO CON NOMBRES DE “PERSONAJES DE LA INDEPENDENCIA-BICENTENARIO Y OTROS”

Artículo 1.- Designase a varias calles de la parroquia Tumbaco, según el siguiente detalle:

Código de vía	Nombre Propuesto
N2A	ANTONIA LEÓN
E5C - N8B	ANTONIO DE SIERRA
E8B	ANTONIO CAICEDO
E2A	ANTONIO PINEDA
N9 - E10D	ANTONIO SAA
N5D - E3B	ANTONIO SOLANO DE LA SALA
N6B	AURELIO ESPINOSA PÓLIT
	BÁRBARA ALFARO
E7A	BÁRBARA ESPARZA
E8	BENJAMÍN CARRIÓN
N8 - E11D	CARLOS CUEVA TAMARIZ
N8D	CARLOTA JARAMILLO
E10A - N7A - E9C - N6D	DE LAS BUGAMBILLAS
E11E - N7E	DOMINGO RENGIFO
N7E	EL CARRIZAL
E14 - N5B	FEDERICO PROAÑO
N5G	FELIPE FUERTES
E12F - N5E	FERNANDO CORRAL
N3 - E15C	FRANCISCO ARTURO CORONEL
E8A	FRANCISCO GARCÍA
N2A	FRANCISCO MARÍA ROCA R.
E5D	FRANCISCO ROMERO
N4G	GREGORIO FLOR DE LA BASTIDA
N6C	IGNACIO TENORIO
N7C	IGNACIO VALDIVIESO
N4	JOSÉ VINUEZA
N6B	JOAQUÍN DE LA BARRERA

N7C	JOSÉ ÁLVAREZ
N5F	JOSÉ BOSMEDIANO
N6	JOSÉ CORRAL
E2A	JOSÉ PONCE
	JOSÉ RIVADENEIRA
E3C	JOSÉ SALVADOR
N8	JOSEFA LOZANO
N8	JOSEFA TINAJERO CHECA
E6B	JUAN BARRETO
E5	JUAN PINO
N5E - E5B - N5D	JUAN UNIGARRO
N6D	JORGE ICAZA
N4D	JOSÉ ANDRÉS GARCÍA
E11C	JOSÉ MARÍA ANTE
N4E	JOSÉ MARÍA EGAS
	JUAN AGUILAR
E8B - E8C - N7	JUAN ISAAC LOVATO
	JUAN DE LARREA Y GUERRERO
N5	JUAN JOSÉ MATHEU Y HERRERA
N5E	LUIS QUIJANO
E4C	LUIS VARGAS
E2A - N5E	MANUEL CEVALLOS
E1A	MANUEL DE ANGULO
E6C	MANUEL MATHEU
E5C	MANUEL ROMERO
N9	MANUELA GARAYCOA
E7B - N7B	MANUELA LEÓN
N6D	MARIANO MERIZALDE
E4B	MARIANO VILLALOBOS
E5C	MIGUEL DONOSO
	MISIA BERTICA
	MANUEL AGUSTÍN AGUIRRE
	MANUEL ALBÁN
	MIGUEL ÁNGEL ASTURIAS

E1B - N4E	MANUELA CAÑIZARES
N7F	NICOLÁS VÉLEZ
N7D - N8C	NICOLÁS JIMÉNEZ
N6A	PEDRO J. ESCOBAR
N4D - N6C - E8E	PÍO JARAMILLO ALVARADO
E5A	RAMÓN PUENTE
	ROSA ZÁRATE
E7	ROSA VÉLEZ
N7	REMIGIO ROMERO Y CORDERO
N8C	TADEO ARELLANO
N5C	JOSÉ MEJÍA LEQUERICA
N6C	TORIBIO ORTEGA
N5D	SALVADOR DE MURGUEITIO
N7E	SEGUNDO MARTÍN VELASCO BOLAÑOS
	UNIVERSITARIA
N6	SERGIO PAZMIÑO
	VICENTE ÁLVAREZ
N8C	VICENTE PAREDES
	MANUEL ZAMBRANO
	DIEGO MIDEROS

Disposición Final. - Esta Ordenanza entrará en vigencia a partir de la fecha de su sanción.

Dada en la Sala de Sesiones del Concejo Metropolitano de Quito, el xxxxx.

Sr. Jorge Albán
PRIMER VICEPRESIDENTE DEL
CONCEJO METROPOLITANO DE QUITO

Abg. Patricia Andrade Baroja
SECRETARIA GENERAL DEL
CONCEJO METROPOLITANO DE
QUITO

CERTIFICADO DE DISCUSIÓN

La infrascrita Secretaria General del Concejo Metropolitano de Quito, certifica que la presente Ordenanza fue discutida y aprobada en dos debates, en sesiones de xxxxxx.- Quito, xxxxxxxx.

Abg. Patricia Andrade Baroja
SECRETARIA GENERAL DEL CONCEJO METROPOLITANO DE QUITO

ALCALDÍA DEL DISTRITO METROPOLITANO.- Distrito Metropolitano de Quito,

EJECÚTESE

Dr. Augusto Barrera Guarderas
ALCALDE DEL DISTRITO METROPOLITANO DE QUITO

CERTIFICO, que la presente Ordenanza fue sancionada por el Dr. Augusto Barrera Guarderas, Alcalde del Distrito Metropolitano de Quito, el
.- Distrito Metropolitano de Quito,

Abg. Patricia Andrade Baroja
SECRETARIA GENERAL DEL CONCEJO METROPOLITANO DE QUITO

Expediente



EPMOP
Empresa Pública
Metropolitana
de Movilidad y
Obras Públicas

Quito, 07 MAR. 2012

001074

2012-02

UEP- 0000270

Abogada
Patricia Andrade Baroja
Secretaria General del Concejo Metropolitano
Presente

De mi consideración:

En atención al Oficio de la Secretaría General No. SG 0481 e ingresado a la EPMOP con hoja de ruta No. 0004501, en el cual se solicita revisar la propuesta de nomenclatura referida al proyecto de Ordenanza de "Personajes de la Independencia – Bicentenario" para la parroquia de Tumbaco, al respecto, se ha revisado la información, conforme a lo solicitado y se reenvía el proyecto de Ordenanza respectivo considerando que los nombres propuestos corresponden a "Personajes de la Independencia - Bicentenario y Otros."

Atentamente,


Ing. Xavier Arroyo V.
Gerente de Espacio Público

5 de marzo de 2012
HR. 0004501

Elaborado por:
Revisado por:
Aprobado por:

Ing. Lorena Izurieta Z.
Ing. Eduardo Pazmiño
Ing. Xavier Arroyo V.

SECRETARÍA DE
RECEPCIÓN DE DOCUMENTOS
FECHA: 06 de marzo
- 8 MAR 2012
HORA: 12:10
NOMBRE: J. J.



EPMMOP
Empresa Pública
Metropolitana
de Movilidad y
Obras Públicas

EL CONCEJO METROPOLITANO DE QUITO

Visto el Informe No. ICdede la Comisión de Suelo y Ordenamiento Territorial y ;

CONSIDERANDO

Que: La EPMMOP, ha emitido el informe técnico con fecha 16 de noviembre de 2010 en la cual se sugiere la designación vial para varios sectores de la Parroquia de Tumbaco utilizando los nombres de “**Personajes de la Independencia – Bicentenario y otros**”

Que: El Dr. Jorge Salvador Lara, en calidad de Cronista de la Ciudad, **ha emitido el informe favorable para la denominación de varias calles de la parroquia de Tumbaco**; a través del Oficio No. 142-AMH, del archivo Municipal de Historia.

De conformidad con lo que establecen los Arts. P2 literal c) 230 y 232 del Código Municipal,

EN EJERCICIO DE SUS ATRIBUCIONES LEGALES

EXPIDE:

LA ORDENANZA DE DESIGNACION VIAL UTILIZANDO NOMBRES DE “PERSONAJES RELEVANTES EN LA HISTORIA, NOMBRES DE IDENTIFICACIÓN DEL SECTOR Y PRINCIPALMENTE NOMBRES DE PERSONAJES DE LA INDEPENDENCIA – ÉPOCA DEL BICENTENARIO”

Art. 1 Designase a las vías ubicadas en la parroquia de Tumbaco, utilizando nombres de personajes de la Independencia – Bicentenario y otros de acuerdo al siguiente cuadro detalle:

CÓDIGO	NOMBRE PROPUESTO
N2A	ANTONIA LEÓN
E5C -N8B	ANTONIO DE SIERRA
E8B	ANTONIO CAICEDO
E2A	ANTONIO PINEDA
N9 - E10D	ANTONIO SAA
N5D-E3B	ANTONIO SOLANO DE LA SALA
N6B	AURELIO ESPINOSA PÓLIT
	BÁRBARA ALFARO
E7A	BÁRBARA ESPARZA
E8	BENJAMÍN CARRIÓN
N8 -E11D	CARLOS CUEVA TAMARIZ
N8D	CARLOTA JARAMILLO
E10A -N7A -E9C- N6D	DE LAS BUGAMBILLAS
E11E-N7E	DOMINGO RENGIFO
N7E	EL CARRIZAL



EPMMOP
Empresa Pública
Metropolitana
de Movilidad y
Obras Públicas

E14- N5B	FEDERICO PROAÑO
N5G	FELIPE FUERTES
E12F - N5E	FERNANDO CORRAL
N3 -E15C	FRANCISCO ARTURO CORONEL
E8A	FRANCISCO GARCÍA
N2A	FRANCISCO MARÍA ROCA R.
E5D	FRANCISCO ROMERO
N4G	GREGORIO FLOR DE LA BASTIDA
N6C	IGNACIO TENORIO
N7C	IGNACIO VALDIVIESO
N4	JOSÉ VINUEZA
N6B	JOAQUÍN DE LA BARRERA
N7C	JOSÉ ALVAREZ
N5F	JOSÉ BOSMEDIANO
N6	JOSÉ CORRAL
E2A	JOSÉ PONCE
	JOSÉ RIVADENEIRA
E3C	JOSÉ SALVADOR
N8	JOSEFA LOZANO
N8	JOSEFA TINAJERO CHECA
E6B	JUAN BARRETO
E5	JUAN PINO
N5E -E5B-N5D	JUAN UNIGARRO
N6D	JORGE ICAZA
N4D	JOSÉ ANDRÉS GARCÍA
E11C	JOSÉ MARÍA ANTE
N4E	JOSÉ MARÍA EGAS
	JUAN AGUILAR
E8B-E8C-N7	JUAN ISAAC LOVATO
	JUAN DE LARREA Y GUERRERO
N5	JUAN JOSÉ MATHEU Y HERRERA
N5E	LUIS QUIJANO
E4C	LUIS VARGAS
E2A -N5F	MANUEL CEVALLOS
E1A	MANUEL DE ANGULO
E6C	MANUEL MATHEU
E5C	MANUEL ROMERO
N9	MANUELA GARAYCOA
E7B-N7B	MANUELA LEÓN
N6D	MARIANO MERIZALDE
E4B	MARIANO VILLALOBOS
E5C	MIGUEL DONOSO
	MISIA BERTICA
	MANUEL AGUSTÍN AGUIRRE
	MANUEL ALBÁN



EPMMOP
Empresa Pública
Metropolitana
de Movilidad y
Obras Públicas

	MIGUEL ANGEL ASTURIAS
E1B -N4E	MANUELA CAÑIZARES
N7F	NICOLÁS VÉLEZ
N7D -N8C	NICOLÁS JIMÉNEZ
N6A	PEDRO J. ESCOBAR
N4D -N6C-E8E	PÍO JARAMILLO ALVARADO
E5A	RAMÓN PUENTE
	ROSA ZARATE
E7	ROSA VELEZ
N7	REMIGIO ROMERO Y CORDERO
N8C	TADEO ARELLANO
N5C	JOSÉ MEJIA LEQUERICA
N6C	TORIBIO ORTEGA
N5D	SALVADOR DE MURGUEITIO
N7E	SEGUNDO MARTÍN VELASCO BOLAÑOS
	UNIVERSITARIA
N6	SERGIO PAZMIÑO
	VICENTE ÁLVAREZ
N8C	VICENTE PAREDES
	MANUEL ZAMBRANO
	DIEGO MIDEROS

Art. 2 La presente Ordenanza entrará en vigencia a partir de la fecha de su sanción.

Dada en la Sala de Sesiones del Concejo Metropolitano el

Dr. Jorge Albán G.

Ab. Patricia Andrade B.

PRIMER VICEPRESIDENTE
DEL CONCEJO METROPOLITANO
DE QUITO

SECRETARIA GENERAL
DEL CONCEJO METROPOLITANO
DE QUITO

XA/EP/LI



Secretaría
**General del
Concejo**

0004501

106

SG 0481
14 FEB 2012

Ingeniero

Germánico Pinto

Gerente General

Empresa Pública Metropolitana de Movilidad y Obras Públicas de Quito -EPMMOPQ-
Presente

De mi consideración:

Atendiendo las instrucciones impartidas por el Concejo Metropolitano de Quito en sesión ordinaria de 2 de febrero de 2012, remito a usted el expediente 2011-292 (102 fojas), relacionado con el pedido formulado por la empresa a su cargo, en el que solicita la designación de nomenclatura a varias vías de la parroquia Tumbaco, utilizando nombres de "Personajes de la Independencia - Bicentenario", con el fin de que se realice un nuevo análisis de la propuesta de nomenclatura, puesto que existen inconsistencias entre el nombre referido para el proyecto de ordenanza "Personajes de la Independencia-Bicentenario" y las designaciones propuestas, tales como "Aurelio Espinosa Pólit", "El Carrizal", "Universitaria", entre otros; previo a que dicho proyecto sea conocido por la Corporación Edilicia en primer debate.

Atentamente,

Abg. Patricia Andrade Baroja

SECRETARIA GENERAL DEL CONCEJO METROPOLITANO

D&CS

(Exp. 2011-292)



Secretaría
**General del
Concejo**

105

Informe N° IC-O-2012-024

**COMISIÓN DE SUELO Y ORDENAMIENTO TERRITORIAL
-EJE TERRITORIAL-**

RESOLUCIÓN	FECHA	SUMILLA
PRIMER DEBATE:	15.03.2012	
SEGUNDO DEBATE:	29.03.2012	
OBSERVACIONES:		

Señor Alcalde, para su conocimiento y del Concejo Metropolitano de Quito, remitimos el siguiente Informe emitido por la Comisión de Suelo y Ordenamiento Territorial, con las siguientes consideraciones:

1.- ANTECEDENTES:

En sesión ordinaria realizada el 23 de enero de 2012, la Comisión de Suelo y Ordenamiento Territorial, analizó el pedido formulado por el Ing. Germánico Pinto, Gerente General de la Empresa Pública Metropolitana de Movilidad y Obras Públicas, mediante oficio No. 101 GG SG 783, de 4 de febrero de 2011, conforme consta del expediente 2011-292 a fojas 92; en el que solicita la designación de nomenclatura a varias vías de la parroquia Tumbaco, utilizando nombres de "Personajes de la Independencia - Bicentenario".

2.- INFORMES TÉCNICOS:

2.1.- Mediante oficio No. 142-AMH de 23 de noviembre de 2010, a fojas 86-87 del expediente, el Dr. Jorge Salvador Lara, ex Director del Archivo Metropolitano de Historia y Cronista de la Ciudad, emite su informe técnico, en el que en su parte pertinente manifiesta lo siguiente:



Secretaría
**General del
Concejo**

104

*"(...) Me complace en poner de relieve este método que atiende a los principales aspectos sociales, por lo cual emito **INFORME FAVORABLE** para que la nomenclatura que se propone llegue a ser aprobada por el Ilustre Concejo Metropolitano. (...)"*

2.2.- Mediante oficio No. ST-DGT-787 de 14 de marzo de 2011, a fojas 94 del expediente, el Arq. Héctor Chaves Álvarez, Director de Gestión del Territorio de la Secretaría de Territorio, Hábitat y Vivienda, emite su informe técnico, en el que en su parte pertinente manifiesta lo siguiente:

*"(...) La Secretaría de Territorio, Hábitat y Vivienda, en base al Oficio No. 142-AMH del 23 de noviembre del 2010, suscrito por el Doctor Jorge Salvador Lara, Cronista de la Ciudad, Director del Archivo Metropolitano de Historia, y al Ofc. SG 000783 del 7 de febrero del 2011 de la EPMMOP-Q, emite **informe técnico favorable** para la implantación de la nueva nomenclatura en las calles de la parroquia de Tumbaco, la misma que ha sido propuesta por la Gerencia de Espacio Público, dentro del proceso de actualización cartográfica, cuyo listado e informe técnico están adjuntos al expediente, tomando en cuenta las recomendaciones pertinentes, expuestas por el Señor Cronista de la Ciudad, para conocimiento de la Comisión previo a la sanción de la Ordenanza por parte del Concejo Metropolitano de Quito. (...)"*


3. INFORME LEGAL.-

Mediante oficio, referencia expediente No. 908-2011 de 23 de marzo de 2011, a fojas 96-98 del expediente, el Ab. Pablo Sánchez, Subprocurador Metropolitano, emite su informe legal respectivo, el mismo que luego del análisis de las consideraciones técnicas y jurídicas, en su parte pertinente señala:

"El artículo P.2, literal c) del Libro Primero del Código Municipal en lo que respecta a Ordenanzas establece: "El Concejo Metropolitano de Quito solo podrá expedir como ordenanzas normas de carácter general que serán, necesariamente, reformatorias de este Código, ya por modificar sus disposiciones, ya por agregarle otras nuevas, y se denominarán ordenanzas metropolitanas".

Se excluyen de lo previsto en el inciso anterior las siguientes ordenanzas:

c) El Código de Arquitectura y sus reformas; las ordenanzas en virtud de las cuales se da nombre a las calles, plazas u otros bienes de dominio público; las ordenanzas que, pese o no



Secretaría
General del
Concejo

103

contener disposiciones de carácter general, se expiden como tales por mandato de norma expresa; y las ordenanzas que regulan urbanizaciones sujetas a reglamentación particular”.

El Art. II. 230 del Código Municipal, (sustituido por el Art. 1 de la Ordenanza No. 0160, R.O. 162, 9-XII-2005), en lo concerniente a la Identificación de las Vías Locales, Pasajes Peatonales y Vehiculares, Longitudinales, Transversales y Escalinatas señala: “A los ejes longitudinales principales se les asignarán nombres representativos, además serán reconocidos por una numeración ascendente, teniendo como origen el eje 1. Los que se encuentren al oriente del eje 1 se identificarán por la letra E y el código correspondiente y los ubicados al occidente del eje 1 se identificarán por las letras Oe y el código correspondiente.”

El Art. II. 232 del Código Municipal, (sustituido por el Art. 1 de la Ordenanza No. 0160, R.O. 162, 9-XII-2005), en lo concerniente a la Identificación de las Vías Locales, Pasajes Peatonales y Vehiculares Longitudinales y Transversales y Escalinatas establece que: “Serán identificados por un código alfanumérico ascendente por unidades, teniendo como origen los ejes 1 longitudinales y transversales.”

El Art. II. 233 del Código Municipal, (sustituido por el Art. 1 de la Ordenanza No. 0160, R.O. 162, 9-XII-2005), establece que: “Cuando se asignen nombres representativos de personas, países, ciudades, fechas históricas, animales, objetos, plantas, etc., la nómina propuesta será previamente analizada por la Dirección Metropolitana de Planificación Territorial, Sindicatura, el Cronista de la Ciudad y la Unidad de Nomenclatura de la Gerencia de Parques y Jardines de la EMMOP, quienes elaborarán un informe para la aprobación de la Comisión de Planificación y Nomenclatura, previo a la aprobación final del Concejo Metropolitano.”

(...) Con fundamento en las normas antes citada y en los informes técnicos emitidos al respecto, Procuraduría Metropolitana emite criterio legal favorable para que la Comisión que usted preside alcance del Concejo Metropolitano la aprobación de la propuesta de nomenclatura para la denominación vial de la parroquia Tumbaco, utilizando los nombres de personajes de la Independencia-Bicentenario; elaborada por la Empresa Municipal de Movilidad y Obras Públicas, tomando en consideración las recomendaciones expuestas por el Cronista de la Ciudad. (...).”

4.- DICTAMEN DE LA COMISIÓN:

La Comisión de Suelo y Ordenamiento Territorial, en sesión ordinaria de 23 de enero de 2012, acoge los criterios técnicos y legal, con fundamento en el Artículo 57 literal x) del Código Orgánico de Ordenamiento Territorial, Autonomía y Descentralización, en concordancia con

[Handwritten signature]
3

[Handwritten mark]



Secretaría
**General del
Concejo**

102

los artículos II.222, II.230, II.232 de la Ordenanza 160, emite **DICTAMEN FAVORABLE**, para que el Concejo Metropolitano conozca el proyecto de Ordenanza que designa a varias vías de la parroquia Tumbaco, con nombres de "Personajes de la Independencia-Bicentenario".

Dictamen que la Comisión pone a consideración del Concejo Metropolitano.

Atentamente,

Eco. Elizabeth Cabezas

Presidenta de la Comisión de

Suelo y Ordenamiento Territorial

Sr. Marco Ponce

Concejal Metropolitano

Lic. Eddy Sánchez

Concejal Metropolitano

Adjunto expediente con documentación constante en noventa y ocho fojas, además del proyecto de ordenanza.

Ab. Diego Cevallos S.

(2011-292)

2011 - 292

807



EPMMOP
Empresa Pública
Metropolitana
de Movilidad y
Obras Públicas

04 FEB 2011

Quito

HR. 10-13033

Oficio 101 GG

SG 000783

Economista

Elizabeth Cabezas

Presidenta de la Comisión de Suelo y Ordenamiento Territorial DMQ

Presente

De mi consideración:

Con la finalidad de dar atención a la Parroquia de Tumbaco, con la designación de las vías que no tienen nombre, hago conocer que la Gerencia de Espacio Público de la EPMMOP, realizó el estudio de los documentos presentados y el análisis del sector, por lo que se sugiere atender el pedido formulado, tomando en consideración los nombres de Personajes de la Independencia- Bicentenario a ser asignados a las vías que constan en el anexo.

El Dr. Jorge Salvador Lara, Cronista de la Ciudad, emite el INFORME FAVORABLE en oficio No. 142-AMH del 08 de diciembre del 2010, acorde al pedido de esta Gerencia.

En base a estos antecedentes, se ha procedido a conformar la documentación técnica requerida y la ficha individual de las vías, así como el Proyecto de Ordenanza, con la finalidad de que usted en calidad de Presidenta de la Comisión, se sirva poner en conocimiento para la autorización y el trámite pertinente de sanción de la Ordenanza, por parte del Concejo Metropolitano de Quito.

Atentamente,

Ing. Germánico Pinto
Gerente General de la EPMMOP

CONCEJO METROPOLITANO
SECRETARIA GENERAL
RECEPCIÓN DE DOCUMENTOS

FECHA: 15 FEB 2011

HORA: 13.h.30

NOMBRE: P.A.

Anexo: carpeta Personajes de la Independencia-Bicentenario con 80 fichas
1 cuadro de detalle, 1 plano.
2 hojas de informe

Elaborado por: Gabriela Herrera –Asistente Administrativo
Bajo responsabilidad de: Ing. Lorena Izurieta – Área de Cartografía
Revisado por: Sr. Rafael Herdoíza – Jefe Unidad de Nomenclatura
Aprobado por: Ing. Xavier Arroyo V. – Gerente de Espacio Público



Administración
General

Archivo
Metropolitano
de Historia

94

Oficio N. 142-AMH.
Quito, 23 de Noviembre del 2010
EMMOP-Q 8 DEC '10 15:24

Señor Ing.

0013033

XAVIER ARROYO V.

Gerente de Espacios Públicos de la EPMMOP-Q.
Presente.-

Señor Gerente:

Por medio de la presente, me es grato avisar a usted recibo de 11 carpetas que contienen la propuesta de codificación vial y denominación de las calles de la Parroquia de Tumbaco, varias de las cuales son ratificación de los nombres de la misma nomenclatura antigua, aunque la mayor parte son designaciones nuevas, hechas con una metodología temática, pero unificadora, con frecuencia propuesta por los moradores del vecindario.

*Me complace en poner de relieve este método que atiende a los principales aspectos sociales, por lo cual emito **INFORME FAVORABLE** para que la nomenclatura que se propone llegue a ser aprobada por el Ilustre Concejo Metropolitano.*

Las fichas técnicas formuladas por la Unidad de Nomenclatura de esa gerencia son 331, según la lista que se me ha enviado, inclusive unos cuantos nombres autóctonos y otros ya utilizados para denominar algunas calles en el área urbana de la Capital de la República.

Los nombres examinados son aquellos a los que se refieren los siguientes oficios, todos del 17 de Noviembre del año en curso;

- 0678: Cantones del Ecuador
- 0679: Aves
- 0680: Personajes de la Independencia-Bicentenario
- 0681: Escritores, Poetas y Literatos.
- 0682: Volcanes del Ecuador
- 0683: Casco colonial
- 0684: Vegetación, Personajes religiosos.
- 0685: Héroes del Cenepa

.....



Administración
General

Archivo
Metropolitano
de Historia

- 0686: Frutales
- 0687: Ríos del Ecuador y
- 0688: Héroe del 41

Acompaño adjuntas a este oficio cada una de las listas correspondientes a los indicados acápite, y devuelvo también las respectivas 11 carpetas con las fichas técnicas y los planos pertinentes elaborados por la Unidad de Nomenclatura de la gerencia de su digno cargo.

El último nombre sobre el que me abstengo de emitir opinión favorable es el que aparece en la ficha N. 258-TU "Tomás Arechaga" de quien se dice que "fue uno de los patriotas de 1.809".


Mi opinión negativa se fundamenta en los siguientes aspectos:

Arechaga llegó a Quito como Secretario del nuevo Presidente de la Real Audiencia, Conde Ruíz de Castilla, de quien fue, en apariencia, obsecuente y sumiso servidor, pero al que en realidad dominaba induciéndole a algunas de sus negativas o nefastas actuaciones, por ejemplo la persecución a los patriotas, que proclamaron el primer grito, gobierno autónomo de América, el 10 de Agosto de 1809. Arechaga, como Funcionario Judicial dictó la inicua "Vista Fiscal" en la que se pidió pena de muerte para varias decenas de patriotas dirigentes, y según parece por varios indicios documentales, fue uno de los promotores de la matanza de los próceres del 2 de Agosto de 1.810, fecha nefasta en la historia nacional, pues aquel día, incluyendo la treintena de dirigentes asesinados en el Cuartel Real, hubo en Quito 300 muertos por la vesania de las tropas limeñas enviadas por el Virrey Abascal para sofocar la Revolución de Quito. La persecución a los próceres, las matanzas y ejecuciones de esa época constituyen un verdadero genocidio, pues se eliminó a los que debieron ser los primeros gobernantes del Ecuador.

De usted, atentamente.

DR. JORGE SALVADOR LARA
 Director del Archivo Metropolitano de Historia
 lm





Procedencia
92

Secretaría de
Territorio, Hábitat
y Vivienda

14 MAR 2011

Quito,

Oficio No. ST-DGT

0787

2011-292

Economista
Elizabeth Cabezas
PRESIDENTA DE LA COMISION DE
SUELO Y ORDENAMIENTO TERRITORIAL
Presente

Señora Presidenta:

En atención al Oficio No. SG-0800, ingresado con H.C. 2011-14778 del 24-02-2011, mediante el cual la Abogada Patricia Andrade Baroja, Secretaria General del Concejo Metropolitano de Quito, nos remite el planteamiento formulado por el Ingeniero Germánico Pinto, Gerente General de la EPMMOP-Q, quien presenta la documentación requerida para la designación vial de la parroquia Tumbaco, utilizando los nombres de "Personajes de la Independencia-Bicentenario".

La Secretaría de Territorio, Hábitat y Vivienda, en base al Oficio No. 142-AMH del 23 de noviembre del 2010, suscrito por el Doctor Jorge Salvador Lara, Cronista de la Ciudad, Director del Archivo Metropolitano de Historia, y al Ofc. SG 000783 del 7 de febrero del 2011 de la EPMMOP-Q, emite **informe técnico favorable** para la implantación de la nueva nomenclatura en las calles de la parroquia de Tumbaco, la misma que ha sido propuesta por la Gerencia de Espacio Público, dentro del proceso de actualización cartográfica, cuyo listado e informe técnico están adjuntos al expediente, tomando en cuenta las recomendaciones pertinentes, expuestas por el señor Cronista de la Ciudad, para conocimiento de la Comisión previo a la sanción de la Ordenanza por parte del Concejo Metropolitano de Quito.

Atentamente,

Arq. Héctor Chaves Álvarez
DIRECTOR DE GESTION DEL TERRITORIO

Adjunto: Carpeta con documentación recibida compuesta por 93 hojas.

	Nombres	Fecha	Firma/sumilla
Elaborado Por:	Arq. Edgar Flores	09-03-2011	
Revisado Por:	Arq. Carlos Quezada	10-03-2011	

Eugenia S.
09-03-2011



CONCEJO
METROPOLITANO
SECRETARÍA GENERAL
RECEPCIÓN DE DOCUMENTOS

FECHA... 10 10
HORA... 14 MAR 2011
NOMBRE... Sandra... 93 hoy

Srelo f 91



Procuraduría
Metropolitana

2011-292

23 MAR 2011

EXPEDIENTE No. 908-2011
ASUNTO: Nomenclatura vial Parroquia Tumbaco

Economista
Elizabeth Cabezas
PRESIDENTA DE LA COMISIÓN DE
SUELO Y ORDENAMIENTO TERRITORIAL
Presente.-

De mi consideración.-

En atención al oficio No. 1143 de 15 de marzo del 2011, mediante el cual el Ab. José Luis Arcos Aldás, Secretario General del Concejo Metropolitano de Quito (E), solicita informe y criterio legal acerca del trámite para la aprobación del proyecto de designación vial de la parroquia Tumbaco, utilizando nombres de personajes religiosos, informo lo siguiente:

PETICIÓN:

Con oficio No. 101-GG—SG-000783 de 07 de febrero del 2011, el Ing. Germánico Pinto, Gerente General de la Empresa Pública Metropolitana de Movilidad y Obras Públicas "EPMMOP", señala que con la finalidad de dar atención a la parroquia Tumbaco, hace conocer que se ha realizado el estudio de los documentos presentados y el análisis del sector, considerando que los nombres de las calles ameritan ser asignados a las vías que consta en el anexo.

INFORMES TÉCNICOS:

Mediante oficio No. 142-AMH de 23 de noviembre del 2010, el Dr. Jorge Salvador Lara. Cronista de la Ciudad y Director del Archivo Metropolitano de Historia, emite informe favorable para la propuesta de denominación vial de la parroquia de Tumbaco,

absteniéndose de emitir su opinión favorable con respecto al último nombre que aparece en la ficha No. 258-TU “Tomás Arechaga”.

Con oficio No. 101-GG—SG-000783 de 07 de febrero del 2011, el Ing. Germánico Pinto, Gerente General de la Empresa Pública Metropolitana de Movilidad y Obras Públicas "EPMOP", remite la documentación técnica y la ficha individual de las vías; así como el proyecto de Ordenanza, a fin de que sea analizada y aprobada por la Comisión de Suelo y Ordenamiento Territorial.

Mediante oficio No. 0787 de 14 de marzo del 2011, el Arq. Carlos Quezada P. Director de Gestión Territorial, de la Secretaría de Territorio, Hábitat y Vivienda, emite informe técnico favorable a la propuesta planteada, tomando en cuenta las recomendaciones pertinentes expuestas por el señor Cronista de la Ciudad.

BASE LEGAL:

El Art. P.2, literal c) del Libro Primero del Código Municipal en lo que respecta a Ordenanzas establece: *“El Concejo Metropolitano de Quito solo podrá expedir como ordenanzas normas de carácter general que serán, necesariamente, reformativas de este Código, ya por modificar sus disposiciones, ya por agregarle otras nuevas, y se denominarán ordenanzas metropolitanas.*

Se excluyen de lo previsto en el inciso anterior las siguientes ordenanzas:

c) El Código de Arquitectura y sus reformas; las ordenanzas en virtud de las cuales se de nombre a calles, plazas u otros bienes de dominio público; las ordenanzas que, pese a no contener disposiciones de carácter general, se expiden como tales por mandato de norma expresa; y las ordenanzas que regulan urbanizaciones sujetas a reglamentación particular”.

El Art. II. 230 del Código Municipal, (sustituido por el Art. 1 de la Ordenanza No. 0160, R.O. 162, 9-XII-2005), en lo concerniente a la Identificación de las Vías Locales, Pasajes Peatonales y Vehiculares, Longitudinales, Transversales y Escalinatas señala: *“A los ejes longitudinales principales se les asignarán nombres representativos, además serán reconocidos por una numeración ascendente, teniendo como origen el eje 1. Los que se encuentran al oriente del eje 1 se identificarán por la letra E y el código correspondiente y los ubicados al occidente del eje 1 se identificarán por la letra Oe y el código correspondiente”.*

El Art. II. 232 del Código Municipal, (sustituido por el Art. 1 de la Ordenanza No. 0160, R.O. 162, 9-XII-2005), en lo concerniente a la Identificación de las Vías Locales, Pasajes Peatonales y Vehiculares Longitudinales y Transversales y Escalinatas establece


que: “Serán identificadas por un código alfanumérico ascendente por unidades, teniendo como origen los ejes 1 longitudinales y transversales”.

El Art. II. 233 del Código Municipal, (sustituido por el Art. 1 de la Ordenanza No. 0160, R.O. 162, 9-XII-2005), establece que: “Cuando se asignen nombres representativos de personas, países, ciudades, fechas históricas, animales, objetos, plantas, etc., la nómina propuesta será previamente analizada por la Dirección Metropolitana de Planificación Territorial, Sindicatura, el Cronista de la Ciudad y la Unidad de Nomenclatura de la Gerencia de Parques y Jardines de la EMMOP, quienes elaborarán un informe para la aprobación de la Comisión de Planificación y Nomenclatura, previo a la aprobación final del Concejo Metropolitano”.

CRITERIO LEGAL

Con fundamento en las normas antes citadas y en los informes técnicos emitidos al respecto, Procuraduría Metropolitana emite criterio legal favorable para que la Comisión que usted preside alcance del Concejo Metropolitano la aprobación de la propuesta de nomenclatura para la denominación vial de la parroquia Tumbaco, utilizando los nombres de personajes de la Independencia-Bicentenario; elaborada por la Empresa Municipal de Movilidad y Obras Públicas, tomando en consideración las recomendaciones expuestas por el Cronista de la Ciudad.


Atentamente,




Ab. Pablo A. Sánchez

SUBPROCURADOR METROPOLITANO

Adj. expediente en 95 fojas, incluido proyecto de Ordenanza


 DIRECCIÓN METROPOLITANA DE PLANIFICACIÓN TERRITORIAL, SINDICATURA Y NOMENCLATURA
 24 MAR 2011
 HORA 10:00
 NOMBRE... Sandia... gs by



Secretaría
General del
Concejo

SG

1143

15 MAR 2011

Doctor

✓ Fabián Andrade

PROCURADOR METROPOLITANO

Presente

De mi consideración:

Conforme lo establecido en el Art. I. (30), Libro I, del Código Municipal para el Distrito Metropolitano de Quito, solicito a usted, que para conocimiento de la Comisión de Suelo y Ordenamiento Territorial, emita en un plazo máximo de 15 días un informe y criterio legal referente al planteamiento formulado por el Ing. Germánico Pinto, Gerente General de la EPMMOP-Q, quien presenta la documentación requerida para la designación vial de la parroquia Tumbaco, utilizando los nombres de "Personajes de la Independencia - Bicentenario". Adjunto con cargo devolutivo documentación constante en 94 hojas.

Seguro de contar con su gentil atención, le anticipo mi sincero agradecimiento.

Atentamente,


Abg. José Luis Arcos Aldás


SECRETARIO GENERAL DEL CONCEJO METROPOLITANO (E)

(2011-292)

NPJ.

2011-03-15





SEGUIMIENTO

87

Secretaría
General del
Concejo

SG

0800 ✓

23 FEB 2011

Arquitecto

Cristian Córdova

SECRETARIO DE TERRITORIO, HÁBITAT Y VIVIENDA


Presente

De mi consideración:

Conforme lo establecido en el Art. I. (30), Libro I, del Código Municipal para el Distrito Metropolitano de Quito, solicito a usted, que para conocimiento de la Comisión de Suelo y Ordenamiento Territorial, emita en un plazo máximo de 15 días un informe y criterio técnico, referente al planteamiento formulado por el Ing. Germánico Pinto, Gerente General de la EPMMOP-Q, quien presenta la documentación requerida para la designación vial de la parroquia Tumbaco, utilizando los nombres de "Personajes de la Independencia - Bicentenario". Adjunto con cargo devolutivo documentación constante en 92 hojas.

Segura de contar con su gentil atención, le anticipo mi sincero agradecimiento.

Atentamente,


Abg. Patricia Andrade Baroja

SECRETARIA GENERAL DEL CONCEJO METROPOLITANO

(2011-292)

NPJ.

2011-02-21

EPMMOP

**SISTEMA OFICIAL CENTRALIZADO DE SECRETARIA
GENERAL Y ARCHIVO AUTOMATIZADO**

NUMERO DE RUTA EXTERNA

TE-MAT-13033-10

PROCEDENCIA

NOMBRE

Archivo Metropolitano de Historia

SALVADOR JORGE

TIPO Y No. DE DOCUMENTO

FECHA DEL DOCUMENTO

REFERENCIA

FECHA DE RECEPCION

Información

142

23-NOV-10

08-DEC-10 15:45:45

SUNTO

REMITE CARPETAS QUE CONTIENEN LA PROPUESTA DE CODIFICACION VIAL Y DENOMINACION DE LAS CALLES DE LA PARROQUIA DE TUMBACO DETALLE DOCUMENTO (CL)

NEXO No.

11 CARPETAS

ONTRATO No.

OBRA No.

REA

RESPONSABLE

ACCION

RECIBIDO POR

FECHA

HORA

GEP

ARROYO VORBECK OSWALDO XAVIER

Rafael Mendoza

Ordo. 11-11-10

ONTESTADO CON:

FICIO No.:

FECHA:

ESTADO DEL TRAMITE:

EMORANDO No.:

FECHA:

08-DEC-10 15:02

ARCHIVADO EN:

FECHA:

CON ANEXOS:



85
0
EPMOP
Empresa Pública
Metropolitana
de Movilidad
Obras Públicas

Quito, 16 NOV. 2010

17 NOV 2010

Oficio GEP 00680

004931

Doctor
Jorge Salvador Lara
Cronista de la Ciudad
Presente

De mi consideración:

En el proceso de actualización cartográfica establecida por la Gerencia de Espacio Público de la EPMOP, se ha identificado que en la Parroquia de Tumbaco, existen vías que no tienen codificación vial; luego de la revisión y digitalización de los ejes en el sistema se procedió a codificar y asignar nombres a las vías, de acuerdo a las fichas técnicas y plano de ubicación cuya denominación es "Personajes de la Independencia-Bicentenario".

Por lo expuesto, agradeceré a usted emitir su criterio técnico de la propuesta, a fin de trasladar a la Comisión de Suelo y Ordenamiento Territorial, para su conocimiento y aprobación.

Atentamente,

Ing. Xavier Arroyo Vorbeck
Gerente de Espacio Público

Adj. 81 Ficha técnica y 1 plano
Cuadro detalle de ficha.

Elaborado por:
Bajo la responsabilidad de:
Revisado por:

Gabriela Herrera-Asistente Administrativo
Ing. Lorena Izurieta-Jefe de Área de Servicios Cartográficos.
Sr. Rafael Herdoiza-Jefe de Unidad de Nomenclatura.

# de orden	# de Ficha	Código de vía	Nombre Propietario	Barrio	Parroquia	Tipología	Hoja Catastral
1	012-Tu	N2A	ANTONIA LEON ✓	LA MORITA	Tumbaco	PERSONAJES INDEPENDENCIA - BICENTENARIO	20023, 10022, 10123, 10023
2	013-Tu	N8B	ANTONIO DE SIERRA ✓	LAS ACACIAS	Tumbaco	PERSONAJES INDEPENDENCIA - BICENTENARIO	10624, 10524
3	014-Tu	E8B	ANTONIO CAICEDO ✓	LA MORITA	Tumbaco	PERSONAJES INDEPENDENCIA - BICENTENARIO	10023, 10123
4	015-Tu	E2A	ANTONIO PINEDA ✓	STA. ROSA	Tumbaco	PERSONAJES INDEPENDENCIA - BICENTENARIO	10522
5	016-Tu	N5D, E3B	ANTONIO SOLANO DE LA SALA ✓	STA. ROSA, S. BLAS	Tumbaco	PERSONAJES INDEPENDENCIA - BICENTENARIO	10522, 10422, 10521
6	017-Tu	N9, E10D	ANTONIO SAA ✓	TOLA GRANDE, TOLA CHICA, EL ARENAL, LA MORITA	Tumbaco	PERSONAJES INDEPENDENCIA - BICENTENARIO	10225, 10125, 10226, 10325, 10326, 10425
7	022-Tu	N6B	AURELIO ESPINOSA POLIT ✓	TOLA GRANDE	Tumbaco	PERSONAJES INDEPENDENCIA - BICENTENARIO	10324, 10224
8	027-Tu	Sin Código	BARBARA ALFARO ✓	TOLA GRANDE, EL CARRIZAL	Tumbaco	PERSONAJES INDEPENDENCIA - BICENTENARIO	10325, 10324
9	028-Tu	E7A	BARBARA ESPARZA ✓	LAS ACACIAS, EL CARRIZAL	Tumbaco	PERSONAJES INDEPENDENCIA - BICENTENARIO	10425, 10525, 10424
10	029-Tu	E8	BENJAMIN CARRION ✓	LA MORITA, TOLA GRANDE	Tumbaco	PERSONAJES INDEPENDENCIA - BICENTENARIO	10324, 10224
11	030-Tu	N6C	BERNARDO DE LEON	STA. ROSA	Tumbaco	PERSONAJES INDEPENDENCIA - BICENTENARIO	10621, 10622
12	036-Tu	N8, E11D	CARLOS CUEVA TAMARIZ ✓	TOLA CHICA	Tumbaco	PERSONAJES INDEPENDENCIA - BICENTENARIO	10226, 10225, 10126
13	038-Tu	N8D	CARLOTA JARAMILLO ✓	LAS ACACIAS	Tumbaco	PERSONAJES INDEPENDENCIA - BICENTENARIO	10525, 10524
14	078-Tu	N6D, N7A, E10A, E9C	DE LAS BUGAMBILLAS ✓	TOLA GRANDE	Tumbaco	PERSONAJES INDEPENDENCIA - BICENTENARIO	10125, 10225
15	117-Tu	N7E, E11E	DOMINGO RENGIFO ✓	TOLA CHICA	Tumbaco	PERSONAJES INDEPENDENCIA - BICENTENARIO	10025, 10026, 10126
16	120-Tu	N7E	EL CARRIZAL ✓	TOLA GRANDE	Tumbaco	PERSONAJES INDEPENDENCIA - BICENTENARIO	10225, 10325
17	124-Tu	Sin Código	FEDERICO PROAÑO ✓	EL ARENAL, ALCANTARILLA, LA MORITA	Tumbaco	PERSONAJES INDEPENDENCIA - BICENTENARIO	20227, 20327, 20126, 20226, 20127
18	125-Tu	N5G	FELIPE FUERTES ✓	STA. ROSA	Tumbaco	PERSONAJES INDEPENDENCIA - BICENTENARIO	10522
19	126-Tu	E12F	FERNANDO CORRAL ✓	LA MORITA	Tumbaco	PERSONAJES INDEPENDENCIA - BICENTENARIO	20026
20	127-Tu	N3	FRANCISCO ARTURO CORONEL ✓	PLAZAPAMBA, ALCANTARILLA, LA MORITA	Tumbaco	PERSONAJES INDEPENDENCIA - BICENTENARIO	20226, 20327, 20326, 20225
21	128-Tu	E8A	FRANCISCO GARCIA ✓	EL ARENAL, TOLA GRANDE	Tumbaco	PERSONAJES INDEPENDENCIA - BICENTENARIO	10325, 10425
22	129-Tu	N2	FRANCISCO MARIA ROCA RODRIGUEZ ✓	LA MORITA	Tumbaco	PERSONAJES INDEPENDENCIA - BICENTENARIO	20225
23	130-Tu	E5D	FRANCISCO ROMERO ✓	VILLA VEGA	Tumbaco	PERSONAJES INDEPENDENCIA - BICENTENARIO	10423
24	140-Tu	N4G	GREGORIO FLOR DE LA BASTIDA ✓	STA. ROSA	Tumbaco	PERSONAJES INDEPENDENCIA - BICENTENARIO	10322
25	147-Tu	N6C	IGNACIO TENORIO ✓	STA. ROSA	Tumbaco	PERSONAJES INDEPENDENCIA - BICENTENARIO	10522, 10523
26	148-Tu	N7C	IGNACIO VALDIVIESO ✓	TOLA CHICA, TOLA GRANDE	Tumbaco	PERSONAJES INDEPENDENCIA - BICENTENARIO	10125, 10126, 10225
27	151-Tu	N4	JOSE VINUEZA ✓	LA MORITA, STA. ANA	Tumbaco	PERSONAJES INDEPENDENCIA - BICENTENARIO	10123, 10124, 20125, 20126, 10123, 20025, 10024, 20024,
28	154-Tu	N6B	JOAQUIN DE LA BARRERA ✓	STA. ROSA	Tumbaco	PERSONAJES INDEPENDENCIA - BICENTENARIO	10522
29	155-Tu	N7C	JOSE ALVAREZ ✓	STA. ROSA, BUENA ESPERANZA	Tumbaco	PERSONAJES INDEPENDENCIA - BICENTENARIO, RÍOS DEL ECUADOR	10523
30	156-Tu	N5F	JOSE BOSMEDIANO ✓	STA. ROSA	Tumbaco	PERSONAJES INDEPENDENCIA - BICENTENARIO	10423, 10422
31	157-Tu	N6	JOSE CORRAL ✓	STA. ROSA	Tumbaco	PERSONAJES INDEPENDENCIA - BICENTENARIO	10522
32	158-Tu	E2A	JOSE PONCE ✓	STA. ROSA	Tumbaco	PERSONAJES INDEPENDENCIA - BICENTENARIO	10521, 10522, 10622
33	159-Tu	Sin Código	JOSE RIVADENEIRA ✓	STA. ROSA	Tumbaco	PERSONAJES INDEPENDENCIA - BICENTENARIO	10622, 10522
34	160-Tu	E3C	JOSE SALVADOR ✓	STA. ROSA	Tumbaco	PERSONAJES INDEPENDENCIA - BICENTENARIO	10322
35	161-Tu	N8	JOSEFA LOZANO ✓	TOLA GRANDE	Tumbaco	PERSONAJES INDEPENDENCIA - BICENTENARIO	10325
36	162-Tu	N8	JOSEFA TINAJERO CHECA ✓	LAS ACACIAS, EL CARRIZAL, BUENA ESPERANZA, STA. ROSA	Tumbaco	PERSONAJES INDEPENDENCIA - BICENTENARIO	10524, 10424, 10425, 10325, 10623, 10523, 10424
37	163-Tu	E8B	JUAN BARRETO ✓	LAS ACACIAS, EL CARRIZAL	Tumbaco	PERSONAJES INDEPENDENCIA - BICENTENARIO	10524, 10424
38	164-Tu	E5, N5C	JUAN PINO ✓	STA. ROSA	Tumbaco	PERSONAJES INDEPENDENCIA - BICENTENARIO	10322, 10422, 10423
39	165-Tu	N5D, N5E, E5B	JUAN UNIGARRO ✓	STA. ROSA	Tumbaco	PERSONAJES INDEPENDENCIA - BICENTENARIO	10322, 10323, 10422,
40	171-Tu	N6D	JORGE ICAZA ✓	TOLA GRANDE	Tumbaco	PERSONAJES INDEPENDENCIA - BICENTENARIO	10224
41	172-Tu	N4D	JOSE ANDRES GARCIA ✓	LA MORITA	Tumbaco	PERSONAJES INDEPENDENCIA - BICENTENARIO	10025, 20025
42	178-Tu	E11C	JOSE MARIA ANTE ✓	TOLA CHICA	Tumbaco	PERSONAJES INDEPENDENCIA - BICENTENARIO	10126, 10125
43	179-Tu	N4E	JOSE MARIA EGAS ✓	LA MORITA	Tumbaco	PERSONAJES INDEPENDENCIA - BICENTENARIO	10124
44	182-Tu	Sin Código	JUAN AGUILAR ✓	LA MORITA	Tumbaco	PERSONAJES INDEPENDENCIA - BICENTENARIO	20024

# de orden	# de Ficha	Código de vía	Nombre Propietario	Barrio	Parámetro	Tipología	Hoja Catálogo
45	186-Tu	E8C, E8B, N7	JUAN ISAAC LOVATO ✓	TOLA GRANDE	Tumbaco	PERSONAJES INDEPENDENCIA - BICENTENARIO	10224, 10324
46	187-Tu	Sin Código	JUAN DE LARREA Y GUERRERO ✓	LA MORITA, EL ARENAL, TOLA CHICA,	Tumbaco	PERSONAJES INDEPENDENCIA - BICENTENARIO	20027, 20127, 10126, 10026, 10027, 20027, 10226,
47	190-Tu	N5	JUAN JOSE MATHEU Y HERRERA ✓	STA.ANA, STA. ROSA, VILLA VEGA	Tumbaco	PERSONAJES INDEPENDENCIA - BICENTENARIO	10223, 10322, 10323
48	194-Tu	N5E	LUIS QUIJANO ✓	STA.ROSA	Tumbaco	PERSONAJES INDEPENDENCIA - BICENTENARIO	10522
49	195-Tu	E4C	LUIS VARGAS ✓	STA.ROSA	Tumbaco	PERSONAJES INDEPENDENCIA - BICENTENARIO	10523
50	202-Tu	E2A, N5F	MANUEL CEVALLOS ✓	STA.ROSA	Tumbaco	PERSONAJES INDEPENDENCIA - BICENTENARIO	10521, 10522,
51	203-Tu	E1A	MANUEL DE ANGULO ✓	STA.ROSA	Tumbaco	PERSONAJES INDEPENDENCIA - BICENTENARIO	10622
52	204-Tu	E6C	MANUEL MATHEU ✓	LAS ACACIAS, EL CARRIZAL	Tumbaco	PERSONAJES INDEPENDENCIA - BICENTENARIO	10524, 10424, 10525
53	205-Tu	E5C	MANUEL ROMERO ✓	STA.ROSA	Tumbaco	PERSONAJES INDEPENDENCIA - BICENTENARIO	10524
54	206-Tu	N9	MANUELA GARAYCOA ✓	LAS ACACIAS, BUENA ESPERANZA	Tumbaco	PERSONAJES INDEPENDENCIA - BICENTENARIO, RÍOS DEL ECUADOR	10525, 10425, 10524, 10624
55	207-Tu	E7B, N7B	MANUELA LEON ✓	VILLA VEGA, EL CARRIZAL	Tumbaco	PERSONAJES INDEPENDENCIA - BICENTENARIO	10324, 10323, 10423, 10424
56	210-Tu	N6D	MARIANO MERIZALDE ✓	STA.ROSA	Tumbaco	PERSONAJES INDEPENDENCIA - BICENTENARIO	10523
57	211-Tu	E4B	MARIANO VILLALOBOS ✓	STA.ROSA	Tumbaco	PERSONAJES INDEPENDENCIA - BICENTENARIO	10422
58	212-Tu	E5C	MIGUEL DONOSO ✓	STA.ROSA	Tumbaco	PERSONAJES INDEPENDENCIA - BICENTENARIO	10423
59	213-Tu	Sin Código	MISIA BERTICA ✓	CHIVIQUI	Tumbaco	PERSONAJES INDEPENDENCIA - BICENTENARIO	20225, 20325
60	216-Tu	Sin Código	MANUEL AGUSTIN AGUIRRE ✓	LA MORITA	Tumbaco	PERSONAJES INDEPENDENCIA - BICENTENARIO	10124, 10024
61	217-Tu	Sin Código	MANUEL ALBAN ✓	TOLA CHICA	Tumbaco	PERSONAJES INDEPENDENCIA - BICENTENARIO	10125
62	222-Tu	Sin Código	MIGUEL ANGEL ASTURIAS ✓	CHIVIQUI, LA MORITA	Tumbaco	PERSONAJES INDEPENDENCIA - BICENTENARIO	20324, 20224, 20024, 10025, 20025, 20124, 20225,
63	223-Tu	E1B, N4E	MANUELA CAÑIZARES ✓	S.BLAS	Tumbaco	PERSONAJES INDEPENDENCIA - BICENTENARIO	10221, 10321
64	224-Tu	N7F	NICOLAS VELEZ ✓	BUENA ESPERANZA	Tumbaco	PERSONAJES INDEPENDENCIA - BICENTENARIO	10523
65	225-Tu	E7D	NICOLAS JIMENEZ ✓	LAS ACACIAS, EL CARRIZAL	Tumbaco	PERSONAJES INDEPENDENCIA - BICENTENARIO	10425, 10424
66	230-Tu	N6A	PEDRO J. ESCOBAR ✓	STA.ROSA	Tumbaco	PERSONAJES INDEPENDENCIA - BICENTENARIO	10522
67	236-Tu	E8E, N4D, N6C	PIO JARAMILLO ALVARADO ✓	LA MORITA, TOLA GRANDE,	Tumbaco	PERSONAJES INDEPENDENCIA - BICENTENARIO	10124, 10224
68	240-Tu	E5A	RAMON PUENTE ✓	STA.ROSA	Tumbaco	PERSONAJES INDEPENDENCIA - BICENTENARIO	10423
69	242-Tu	Sin Código	ROSA ZARATE ✓	STA.ROSA, VILLA VEGA, STA. ANA	Tumbaco	PERSONAJES INDEPENDENCIA - BICENTENARIO, CASCO COLONIAL	10321, 10322, 10323, 10324
70	252-Tu	E7	ROSA VELEZ ✓	LAS ACACIAS	Tumbaco	PERSONAJES INDEPENDENCIA - BICENTENARIO	10424, 10524, 10525
71	255-Tu	N7	REMIGIO ROMERO Y CORDERO ✓	TOLA CHICA	Tumbaco	PERSONAJES INDEPENDENCIA - BICENTENARIO	10125
72	257-Tu	N8C	TADEO ARELLANO ✓	LAS ACACIAS	Tumbaco	PERSONAJES INDEPENDENCIA - BICENTENARIO	10524
73	259-Tu	N5C	TOMAS ARECHAGA ✓	STA.ROSA	Tumbaco	PERSONAJES INDEPENDENCIA - BICENTENARIO	10422
74	261-Tu	N6C	TORIBIO ORTEGA ✓	VILLA VEGA	Tumbaco	PERSONAJES INDEPENDENCIA - BICENTENARIO	10423
75	262-Tu	Sin Código	UNIVERSITARIA ✓	ALCANTARILLA, OLALLA, LA TOLITA, LA MORITA, TOLA GRANDE, EL ARENAL, TOLA CHICA, VILLA VEGA	Tumbaco	PERSONAJES INDEPENDENCIA - BICENTENARIO, VOLCANES DEL ECUADOR, HEROES DEL 41	21325, 21326, 21226, 21125, 21126, 20727, 20827, 20728, 20826, 10125, 20127, 20124, 20026, 10124, 20027, 20826, 21026, 10026, 10025, 10224, 10223, 10323, 21026, 20227, 20327, 20427, 20527, 20528, 20628, 20927
76	276-Tu	N5D	SALVADOR DE MURQUEITIO ✓	STA.ROSA	Tumbaco	PERSONAJES INDEPENDENCIA - BICENTENARIO	10422
77	279-Tu	N7E	SEGUNDO MARTIN VELASCO BOLAÑOS ✓	BUENA ESPERANZA	Tumbaco	PERSONAJES INDEPENDENCIA - BICENTENARIO	10523
78	283-Tu	N6	SERGIO PAZMIÑO ✓	VILLA VEGA	Tumbaco	PERSONAJES INDEPENDENCIA - BICENTENARIO	10323
79	288-Tu	Sin Código	VICENTE ALVAREZ ✓	STA.ROSA, VILLA VEGA	Tumbaco	PERSONAJES INDEPENDENCIA - BICENTENARIO	10522, 10422, 10423, 10323, 10322,
80	291-Tu	N8C	VICENTE PAREDES ✓	LAS ACACIAS	Tumbaco	PERSONAJES INDEPENDENCIA - BICENTENARIO	10524, 10624
81	293-Tu	Sin Código	MANUEL ZAMBRANO ✓	STA. ROSA	Tumbaco	PERSONAJES INDEPENDENCIA - BICENTENARIO	10423 - 10523
82	294-Tu	Sin Código	DIEGO MIDEROS ✓	EL CARRIZAL	Tumbaco	PERSONAJES INDEPENDENCIA - BICENTENARIO	10423



GERENCIA DE ESPACIO PÚBLICO
UNIDAD DE NOMENCLATURA

Fecha: Octubre 2010

Ficha No.: 012-Tu

EPMMOP
Empresa Pública
Metropolitana
de Movilidad y
Obras Públicas

REFERENCIAS TÉCNICAS PARA DENOMINACIÓN DE VÍAS

IDENTIFICACIÓN Y UBICACIÓN DE LA VÍA	
Calles e Intersecciones:	Calles E7F, E7I, E8D, E8, E9B De Los Cafetos
Nombre Actual:	Sin Nombre
Sector o Barrio:	La Morita
Código Alfanumérico	N2A
Sector o Barrio:	
Área Metropolitana:	2 - Área Suburbana
Zona Metropolitana:	9 - Tumbaco - Tumbaco
Parroquia(s)urbana(s)rural(es):	2 - Tumbaco
Barrio(s)	La Morita
Hojas catastral(es) DAYC:	10022, 10023, 20023
Historiales de la vía antigua:	Ninguno
Nombres viales Típicos:	Personajes de La Independencia - Bicentenario
Observaciones:	La vía propuesta inicia en la Calle E7F y su prolongación llega hasta la calle E9B De Los Cafetos.
CROQUIS DE UBICACIÓN	
REFERENCIAS SOCIALES PARA DENOMINACIÓN DE VÍAS	
Proponente(s):	Gerencia de Espacio Público - Unidad de Nomenclatura
Respaldo(s) de adhesión a la propuesta:	Empresa Pública Municipal de Movilidad y Obras Públicas
Fundamento(s) para la denominación, cambio o correcciones:	Intervención Nueva Nomenclatura en la Parroquia de Tumbaco.
NOMBRE PROPUESTO:	
Nombre Actual:	Sin Nombre
Nombre propuesto:	CALLE N2A ANTONIA LEÓN
DATOS BIOGRÁFICOS:	
Nacionalidad:	Ecuatoriana
Fecha de Nacimiento:	Finales del siglo XVIII
Sexo:	Femenino
Profesión / ocupación:	
Fecha de Fallecimiento:	
Hechos Memorables	Fue parte del grupo de mujeres que lucharon en la revolución quiteña de 1809. Algunas de ellas lucharon cuerpo a cuerpo, otras lo hicieron desde sus hogares, desde su posición política y social y como enfermeras, cargadoras, cocineras o defensoras de su familia.
Verificación de repetición del nombre propuesto:	No existe repetición.
ELABORADO POR: UNIDAD DE NOMENCLATURA	 Sr. Rafael Herdoiza JEFE DE UNIDAD DE NOMENCLATURA
Ing. Javier Arroyo Vorbeck GERENTE DE ESPACIO PÚBLICO	



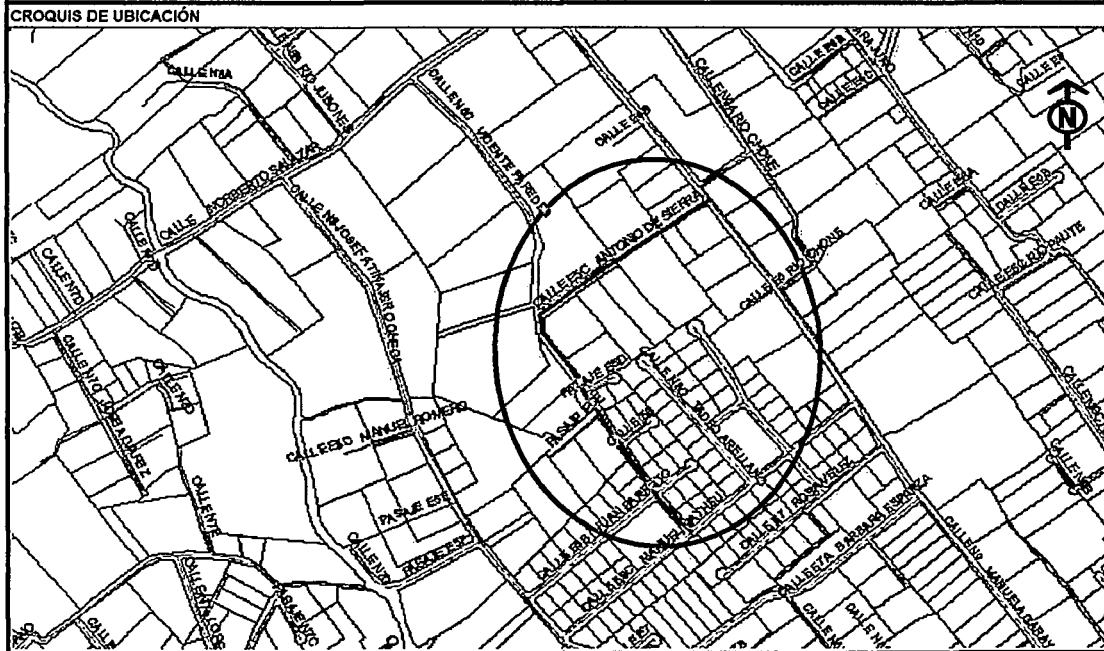
GERENCIA DE ESPACIO PÚBLICO
UNIDAD DE NOMENCLATURA

Fecha: Octubre 2010

Ficha No.: 013-Tu

REFERENCIAS TÉCNICAS PARA DENOMINACIÓN DE VÍAS

IDENTIFICACIÓN Y UBICACIÓN DE LA VÍA	
Calles e Intersecciones:	Calles N9 Manuela Garaycoa, E5D, E5E, E6B Juan Barreto, E6C Manuel Matheu.
Nombre Actual:	PA Refugio 2
Sector o Barrio:	Las Acacias, Buena Esperanza
Código Alfanumérico	ESC, N8B
Sector o Barrio:	
Área Metropolitana:	2 - Área Suburbana
Zona Metropolitana:	9 - Tumbaco - Tumbaco
Parroquia(s) urbana(s) rural(es):	2 - Tumbaco
Barrio(s)	Las Acacias, Buena Esperanza
Hojas catastral(es) DAYC:	10624, 10524, 10424
Historiales de la vía antigua:	PA Refugio 2
Nombres viales Típicos:	Personajes de La Independencia - Bicentenario
Observaciones:	La vía propuesta inicia en la Calle N9 Manuela Garaycoa y su prolongación llega hasta la calle E6C Manuel Matheu.



REFERENCIAS SOCIALES PARA DENOMINACIÓN DE VÍAS	
Proponente(s) :	Gerencia de Espacio Público - Unidad de Nomenclatura
Respaldo(s) de adhesión a la propuesta :	Empresa Pública Municipal de Movilidad y Obras Públicas
Fundamento(s) para la denominación, cambio o correcciones:	Intervención Nueva Nomenclatura en la Parroquia de Tumbaco.
NOMBRE PROPUESTO:	
Nombre Actual:	PA Refugio 2
Nombre propuesto:	CALLE E5C, N8B ANTONIO DE SIERRA
DATOS BIOGRÁFICOS:	
Nacionalidad:	Ecuatoriana
Fecha de Nacimiento:	1777 aprox.
Sexo:	Masculino
Profesión / ocupación:	Patriota
Fecha de Fallecimiento:	
Hechos Memorables	Fue uno de los patriotas que estuvo presente en la noche del 9 de agosto de 1809, en la reunión efectuada en la casa de Manuela Cañizares para organizar la revolución del 10 de agosto de 1809, en calidad de Diputado del barrio de Santa Bárbara. Además, asistió en la asamblea de pueblo de Quito, donde se nombró a la Junta Suprema de Gobierno.
Verificación de repetición del nombre propuesto:	No existe repetición
ELABORADO POR: <i>[Signature]</i> UNIDAD DE NOMENCLATURA	<i>[Signature]</i> Sr. Rachel Herdoiza JEFE DE UNIDAD DE NOMENCLATURA
Ing. Xavier Arroyo Vorbeck GERENTE DE ESPACIO PÚBLICO	



GERENCIA DE ESPACIO PÚBLICO UNIDAD DE NOMENCLATURA

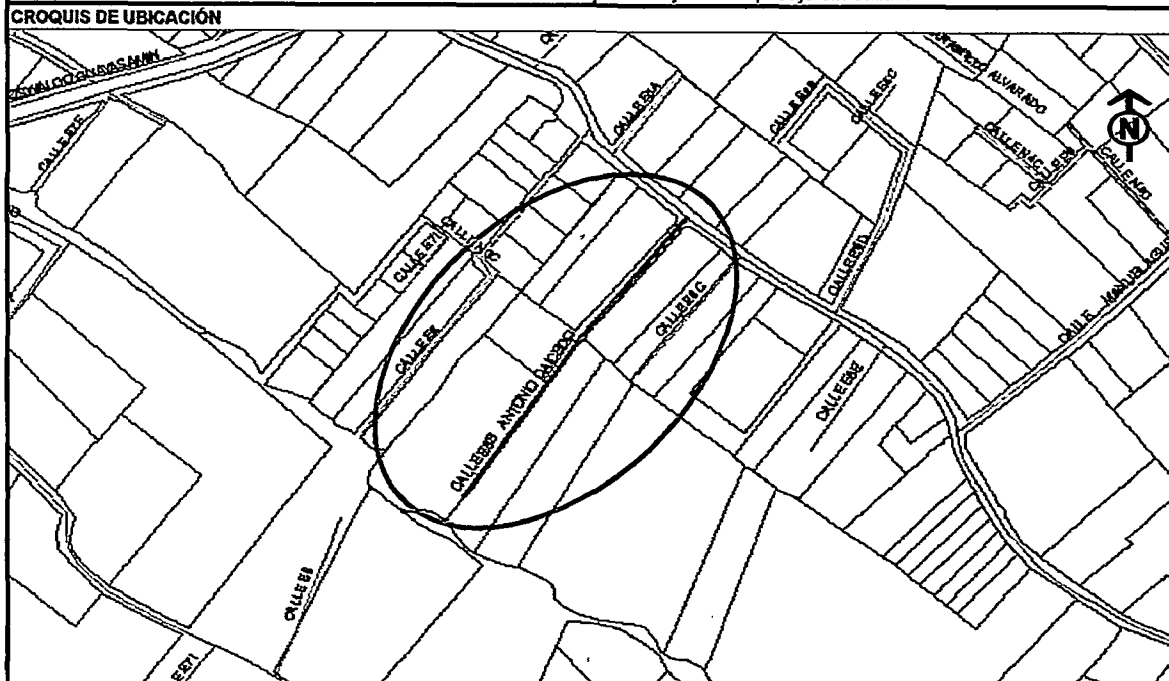
Fecha: Octubre 2010

Ficha No.: 014-Tu

EPMOP
Empresa Pública
Metropolitana
de Movilidad y
Obras Públicas

REFERENCIAS TÉCNICAS PARA DENOMINACIÓN DE VÍAS

IDENTIFICACIÓN Y UBICACIÓN DE LA VÍA	
Calles e Intersecciones:	Calle N4 José Vinuesa
Nombre Actual:	Sin Nombre
Sector o Barrio:	La Morita
Código Alfanumérico	E8B
Sector o Barrio:	
Área Metropolitana:	2 - Área Suburbana
Zona Metropolitana:	9 - Tumbaco - Tumbaco
Parroquia(s) urbana(s) rural(es):	2 - Tumbaco
Barrio(s)	La Morita
Hojas catastral(es) DAYC:	10113, 10023
Historiales de la vía antigua:	Vía a Morita
Nombres viales Típicos:	Personajes de La Independencia - Bicentenario
Observaciones:	La vía propuesta inicia en la Calle N4 Jose Vinuesa y se constituye en un pasaje sin salida.



REFERENCIAS SOCIALES PARA DENOMINACIÓN DE VÍAS	
Proponente(s) :	Gerencia de Espacio Público - Unidad de Nomenclatura
Respaldo(s) de adhesión a la propuesta :	Empresa Pública Municipal de Movilidad y Obras Públicas
Fundamento(s) para la denominación, cambio o correcciones:	Intervención Nueva Nomenclatura en la Parroquia de Tumbaco.
NOMBRE PROPUESTO:	
Nombre Actual:	Sin Nombre
Nombre propuesto:	CALLE E8B ANTONIO CAICEDO
DATOS BIOGRÁFICOS:	
Nacionalidad:	Ecuatoriana
Fecha de Nacimiento:	
Sexo:	Masculino
Profesión/Ocupación:	
Fecha de Fallecimiento:	
Hechos Memorables	Prócer de la independencia. Actuó en la gesta del 10 de Agosto de 1809. Suscribió el acta de separación del Ecuador, de la Gran Colombia.
Verificación de repetición del nombre propuesto:	No existe repetición.

ELABORADO POR:
UNIDAD DE NOMENCLATURA

Ing. Xavier Arroyo Vorbeck
GERENTE DE ESPACIO PÚBLICO

Sr. Rafael Herdoiza
JEFE DE UNIDAD DE NOMENCLATURA





79

GERENCIA DE ESPACIO PÚBLICO
UNIDAD DE NOMENCLATURA

Fecha: Octubre 2010

Ficha No.: 015-Tu

EPMMOP
Empresa Pública
Metropolitana
de Movilidad y
Obras Públicas

REFERENCIAS TÉCNICAS PARA DENOMINACIÓN DE VÍAS

IDENTIFICACIÓN Y UBICACIÓN DE LA VÍA	
Calles e Intersecciones:	Calle General Eloy Alfaro
Nombre Actual:	Sin Nombre
Sector o Barrio:	Sta. Rosa
Código Alfanumérico	E2A
Sector o Barrio:	
Área Metropolitana:	2 - Área Suburbana
Zona Metropolitana:	9 - Tumbaco - Tumbaco
Parroquia(s) urbana(s) rural(es):	2 - Tumbaco
Barrio(s)	Sta. Rosa
Hojas catastral(es) DAYC:	10522
Historiales de la vía antigua:	Ninguno
Nombres viales Típicos:	Personajes de La Independencia - Bicentenario
Observaciones:	La vía propuesta inicia en la Calle General Eloy Alfaro y se constituye en un pasaje sin salida.
CROQUIS DE UBICACIÓN	
REFERENCIAS SOCIALES PARA DENOMINACIÓN DE VÍAS	
Proponente(s) :	Gerencia de Espacio Público - Unidad de Nomenclatura
Respaldo(s) de adhesión a la propuesta :	Empresa Pública Municipal de Movilidad y Obras Públicas
Fundamento(s) para la denominación, cambio o correcciones:	Intervención Nueva Nomenclatura en la Parroquia de Tumbaco.
NOMBRE PROPUESTO:	
Nombre Actual:	Sin Nombre
Nombre propuesto:	CALLE E2A ANTONIO PINEDA
DATOS BIOGRÁFICOS:	
Nacionalidad:	Ecuatoriana
Fecha de Nacimiento:	1774 aprox.
Sexo:	Masculino
Profesión / ocupación:	Patriota
Fecha de Fallecimiento:	
Hechos Memorables	Participó en la noche del 9 de agosto de 1809 en la reunión realizada en la casa de Manuela Cañizares. Fue Diputado por el barrio Central o de la Catedral, también estuvo en la Asamblea de Pueblo de Quito donde se nombró la Junta Suprema de Gobierno.
Verificación de repetición del nombre propuesto:	No existe repetición.
ELABORADO POR: UNIDAD DE NOMENCLATURA	 Sr. Rafael Herdoiza JEFE DE UNIDAD DE NOMENCLATURA
 Ing. Xavier Aroyo Vorbeck GERENTE DE ESPACIO PÚBLICO	



77

EPMOP
 Empresa Pública
 Metropolitana
 de Movilidad y
 Obras Públicas


GERENCIA DE ESPACIO PÚBLICO
 UNIDAD DE NOMENCLATURA

Fecha: Octubre 2010

Ficha No.: 017-Tu

REFERENCIAS TÉCNICAS PARA DENOMINACIÓN DE VÍAS

IDENTIFICACIÓN Y UBICACIÓN DE LA VÍA	
Calles e Intersecciones:	Calles N9 Manuel Ignacio Garcia Moreno, N7E Carlos Cueva Tamariz, Manuel Alban, Universitaria.
Nombre Actual:	Carrizal
Sector o Barrio:	Tola Chica, Tola Grande, El Arenal
Código Alfanumérico	E10D, N9
Sector o Barrio:	
Área Metropolitana:	2 - Área Suburbana
Zona Metropolitana:	9 - Tumbaco - Tumbaco
Parroquia(s)urbana(s)rural(es):	2 - Tumbaco
Barrio(s)	Tola Chica, Tola Grande, El Arenal
Hojas catastral(es) DAYC:	10125, 10225, 10226, 10326, 10325, 10425
Historiales de la vía antigua:	Carrizal
Nombres viales Típicos:	Personajes de La Independencia - Bicentenario
Observaciones:	La vía propuesta inicia en la Calle N9 Manuel Ignacio Garcia Moreno y su prolongación llega hasta la calle Universitaria.
CROQUIS DE UBICACIÓN	
REFERENCIAS SOCIALES PARA DENOMINACIÓN DE VÍAS	
Proponente(s) :	Gerencia de Espacio Público - Unidad de Nomenclatura
Respaldo(s) de adhesión a la propuesta :	Empresa Pública Municipal de Movilidad y Obras Públicas
Fundamento(s) para la denominación, cambio o correcciones:	Intervención Nueva Nomenclatura en la Parroquia de Tumbaco.
NOMBRE PROPUESTO:	
Nombre Actual:	Carrizal
Nombre propuesto:	CALLE N9, E10D ANTONIO SAA
DATOS BIOGRÁFICOS:	
Nacionalidad:	Ecuatoriana
Fecha de Nacimiento:	
Sexo:	Masculino
Profesión / ocupación:	Religioso
Fecha de Fallecimiento:	
Hechos Memorables	Cura de Cotacollao, prócer de la independencia. Ayudó económicamente a la batalla del Pichincha.
Verificación de repetición del nombre propuesto:	No existe repetición.
ELABORADO POR:	 Sr. Rafael Herdoiza JEFE DE UNIDAD DE NOMENCLATURA
 UNIDAD DE NOMENCLATURA	Ing. Xavier Ayo Vorebeck GERENTE DE ESPACIO PÚBLICO



GERENCIA DE ESPACIO PÚBLICO UNIDAD DE NOMENCLATURA

Fecha: Octubre 2010

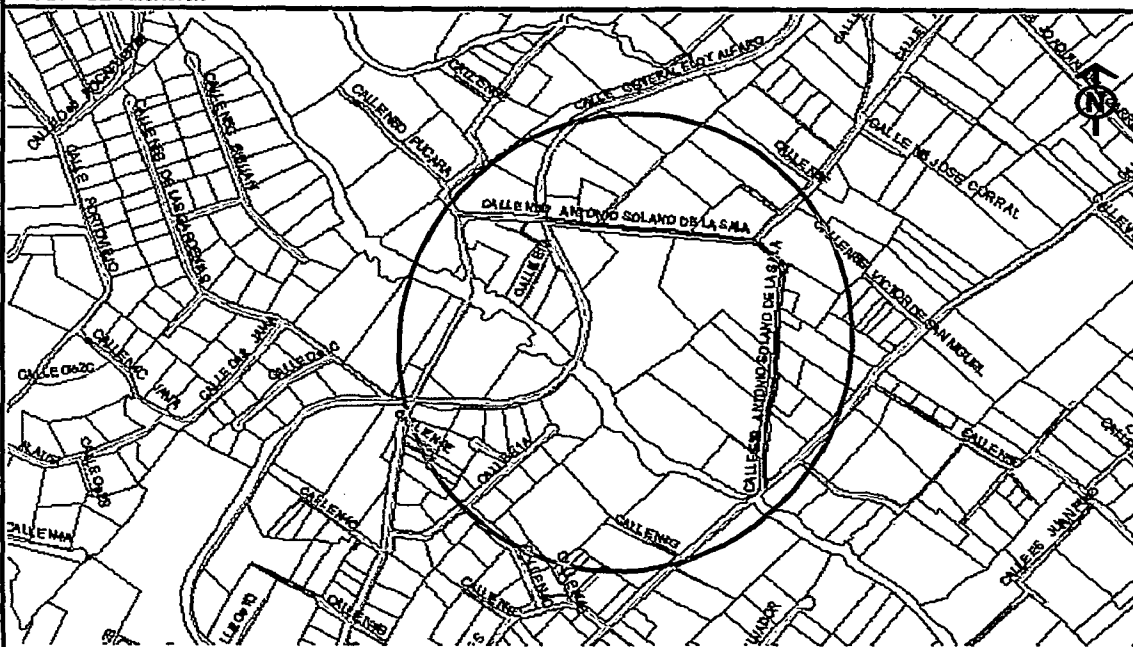
Ficha No.: 016-Tu

EPMMOP
Empresa Pública
Metropolitana
de Movilidad y
Obras Públicas

REFERENCIAS TÉCNICAS PARA DENOMINACIÓN DE VÍAS

IDENTIFICACIÓN Y UBICACIÓN DE LA VÍA	
Calles e Intersecciones:	Calles Eje Long. Gonzalo Pizarro, General Eloy Alfaro, Aurelio Dávila Cajas, Norberto Salazar.
Nombre Actual:	Sin Nombre
Sector o Barrio:	S. Blas, Sta Rosa
Código Alfanumérico	N5D, E3B
Sector o Barrio:	
Área Metropolitana:	2 - Área Suburbana
Zona Metropolitana:	9 - Tumbaco - Tumbaco
Parroquia(s)urbana(s)rural(es):	2 - Tumbaco
Barrio(s)	S. Blas, Sta Rosa
Hojas catastral(es) DAYC:	10521, 10522, 10422
Historiales de la vía antigua:	Ninguno
Nombres viales Típicos:	Personajes de La Independencia - Bicentenario
Observaciones:	La vía propuesta inicia en la Calle Eje Long. Gonzalo Pizarro y su prolongación llega hasta la calle Norberto Salazar.

CROQUIS DE UBICACIÓN



REFERENCIAS SOCIALES PARA DENOMINACIÓN DE VÍAS

Proponente(s) :	Gerencia de Espacio Público - Unidad de Nomenclatura
Respaldo(s) de adhesión a la propuesta :	Empresa Municipal de Movilidad y Obras Públicas
Fundamento(s) para la denominación, cambio o correcciones:	Intervención Nueva Nomenclatura en la Parroquia de Tumbaco.
NOMBRE PROPUESTO:	
Nombre Actual:	Sin Nombre
Nombre propuesto:	CALLE N5D, E3B ANTONIO SOLANO DE LA SALA
DATOS BIOGRÁFICOS:	
Nacionalidad:	Ecuatoriana
Fecha de Nacimiento:	
Sexo:	Masculino
Profesión / ocupación:	Patriota
Fecha de Fallecimiento:	
Hechos Memorables	Fue nombrado Alguacil Mayor de la Administración Independiente, en la Asamblea del Pueblo de Quito celebrada el 10 de agosto de 1809.
Verificación de repetición del nombre propuesto:	No existe repetición.

ELABORADO POR:
[Signature]
UNIDAD DE NOMENCLATURA

[Signature]
Sr. Rafael Herdoiza
JEFE DE UNIDAD DE NOMENCLATURA

Ing. Xavier Arroyo Vorbeck
GERENTE DE ESPACIO PÚBLICO



GERENCIA DE ESPACIO PÚBLICO
UNIDAD DE NOMENCLATURA

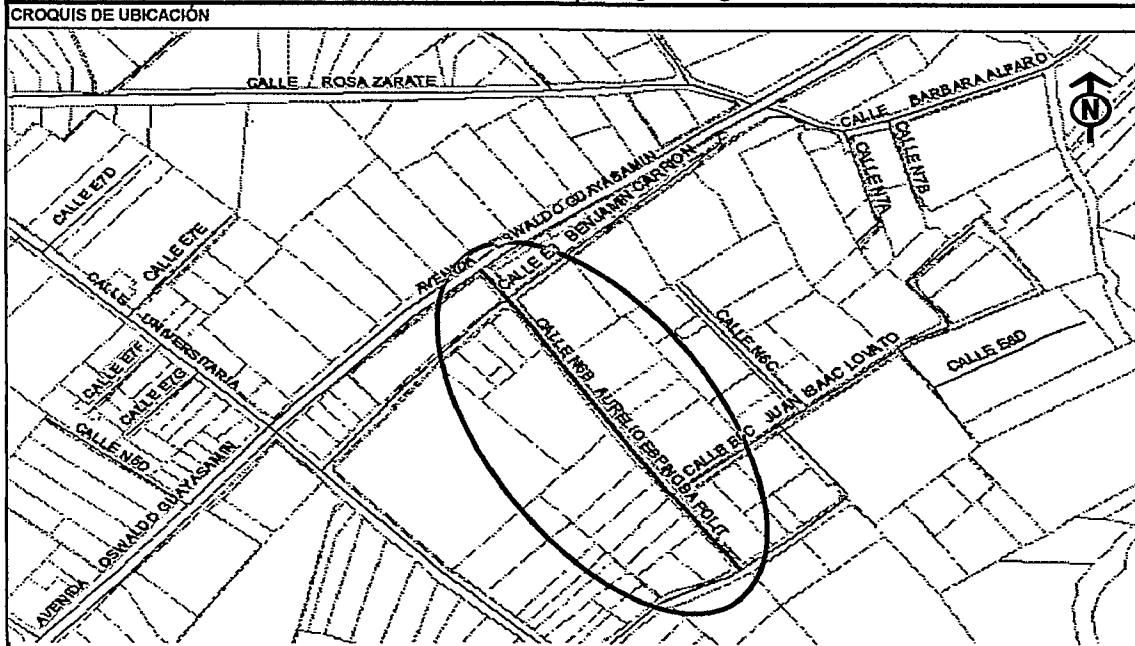
Fecha: Octubre 2010

Ficha No.: 022-Tu

EPMMOP
Empresa Pública
Metropolitana
de Movilidad y
Obras Públicas


REFERENCIAS TÉCNICAS PARA DENOMINACIÓN DE VÍAS

IDENTIFICACIÓN Y UBICACIÓN DE LA VÍA	
Calles e Intersecciones:	Calles Oswaldo Guayasamín, E8C Juan Isaac Lovato, E8E Pío Jaramillo Alvarado.
Nombre Actual:	PA Vivanco
Sector o Barrio:	Tola Grande
Código Alfanumérico	N6B
Sector o Barrio:	
Área Metropolitana:	2 - Área Suburbana
Zona Metropolitana:	9 - Tumbaco - Tumbaco
Parroquia(s) urbana(s) rural(es):	2 - Tumbaco
Barrio(s)	Tola Grande
Hojas catastral(es) DAYC:	10324, 10224
Historiales de la vía antigua:	PA Vivanco
Nombres viales Típicos:	Personajes de la Independencia - Bicentenario
Observaciones:	La vía propuesta inicia en la Calle Oswaldo Guayasamín y su prolongación llega hasta la calle E8E Pío Jaramillo Alvarado.



REFERENCIAS SOCIALES PARA DENOMINACIÓN DE VÍAS	
Proponente(s) :	Gerencia de Espacio Público - Unidad de Nomenclatura
Respaldo(s) de adhesión a la propuesta :	Empresa Pública Municipal de Movilidad y Obras Públicas
Fundamento(s) para la denominación, cambio o correcciones:	Intervención Nueva Nomenclatura en la Parroquia de Tumbaco.
NOMBRE PROPUESTO:	
Nombre Actual:	PA Vivanco
Nombre propuesto:	CALLE N6B AURELIO ESPINOSA PÓLIT
DATOS BIOGRÁFICOS:	
Nacionalidad:	Ecuatoriana
Fecha de Nacimiento:	11 de julio de 1894
Sexo:	Masculino
Profesión/Ocupación:	Religioso, Político, Escritor.
Fecha de Fallecimiento:	21 de enero de 1961
Hechos Memorables	Fue Director del Noviciado de los Jesuitas de Cotocollao, inició la estructuración de la Biblioteca de Cotocollao, fue miembro fundador de la Academia Ecuatoriana de Cultura , Rector Fundador de la Pontificia Universidad Católica. entre sus obras literarias se destaca "El Bilenario".
Verificación de repetición del nombre propuesto:	No existe repetición.
ELABORADO POR <i>José Arroyo Vorbeck</i> UNIDAD DE NOMENCLATURA	<i>Rafael Herdóiza</i> Sr. Rafael Herdóiza JEFE DE UNIDAD DE NOMENCLATURA
Ing. Xavier Arroyo Vorbeck GERENTE DE ESPACIO PÚBLICO	





GERENCIA DE ESPACIO PÚBLICO
UNIDAD DE NOMENCLATURA


Fecha: Octubre 2010

Ficha No.: 027-Tu

EPMMOP
Empresa Pública
Metropolitana
de Movilidad y
Obras Públicas

REFERENCIAS TÉCNICAS PARA DENOMINACIÓN DE VÍAS

IDENTIFICACIÓN Y UBICACIÓN DE LA VÍA	
Calles e Intersecciones:	Calles Av. Oswaldo Guayasamín, N7E El Carrizal, N7B, N7A.
Nombre Actual:	Orellana
Sector o Barrio:	Tola Grande, El Carrizal
Código Alfanumérico	Sin Código
Sector o Barrio:	
Área Metropolitana:	2 - Área Suburbana
Zona Metropolitana:	9 - Tumbaco - Tumbaco
Parroquia(s)urbana(s)rural(es):	2 - Tumbaco
Barrio(s)	Tola Grande, El Carrizal
Hojas catastral(es) DAYC:	10324, 10325
Historiales de la vía antigua:	Orellana
Nombres viales Típicos:	Personajes de la Independencia - Bicentenario
Observaciones:	La vía propuesta inicia en la Av. Oswaldo Guayasamín y su prolongación llega hasta otro tramo de la Avenida.
CROQUIS DE UBICACIÓN	
REFERENCIAS SOCIALES PARA DENOMINACIÓN DE VÍAS	
Proponente(s) :	Gerencia de Espacio Público - Unidad de Nomenclatura
Respaldo(s) de adhesión a la propuesta :	Empresa Pública Municipal de Movilidad y Obras Públicas
Fundamento(s) para la denominación, cambio o correcciones:	Intervención Nueva Nomenclatura en la Parroquia de Tumbaco.
NOMBRE PROPUESTO:	
Nombre Actual:	Orellana
Nombre propuesto:	CALLE BARBARA ALFARO
DATOS BIOGRÁFICOS:	
Nacionalidad:	Ecuatoriana
Fecha de Nacimiento:	Finales del siglo XVIII
Sexo:	Femenino
Profesión / ocupación:	Patriota
Fecha de Fallecimiento:	
Hechos Memorables	Heroína ecuatoriana quien fue parte del grupo de mujeres que lucharon en la revolución quiteña de 1809. Algunas de ellas lucharon cuerpo a cuerpo, otras lo hicieron desde sus hogares, desde su posición política y social.
Verificación de repetición del nombre propuesto:	No Existe repetición.
ELABORADO POR: UNIDAD DE NOMENCLATURA	 Sr. Rafael Herdoiza JEFE DE UNIDAD DE NOMENCLATURA
Ing. Xavier Arroyo Vorbeck GERENTE DE ESPACIO PÚBLICO	



74

GERENCIA DE ESPACIO PÚBLICO
UNIDAD DE NOMENCLATURA

Fecha: Octubre 2010

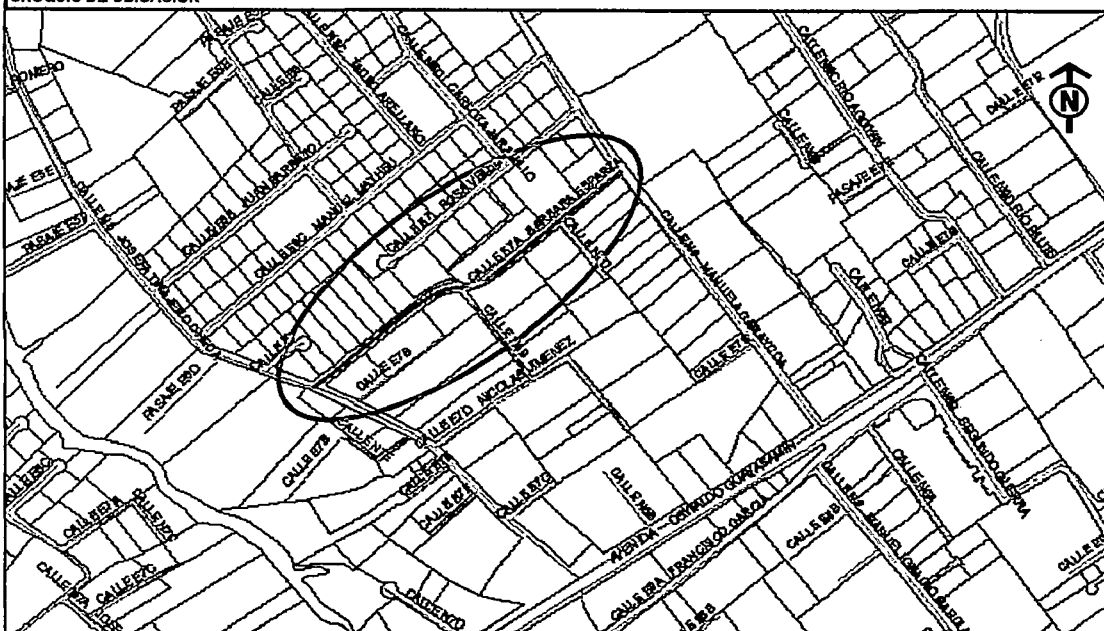
Ficha No.: 028-Tu

EPMMOP
Empresa Pública
Metropolitana
de Movilidad y
Obras Públicas

REFERENCIAS TÉCNICAS PARA DENOMINACIÓN DE VÍAS

IDENTIFICACIÓN Y UBICACIÓN DE LA VÍA	
Calles e Intersecciones:	Calles N9 Manuela Garaycoa, N8D, N8B, N8 Josefa Tinajero Checa.
Nombre Actual:	Sin Nombre
Sector o Barrio:	Las Acacias
Código Alfanumérico	E7A
Sector o Barrio:	
Área Metropolitana:	2 - Área Suburbana
Zona Metropolitana:	9 - Tumbaco - Tumbaco
Parroquia(s) urbana(s)/rural(es):	2 - Tumbaco
Barrio(s)	Las Acacias
Hojas catastrales DAYC:	10525, 10425, 10424
Historiales de la Vía antigua:	PA Refugio
Nombres viales Típicos:	Personajes de la Independencia - Bicentenario
Observaciones:	La vía propuesta inicia en la Calle N9 Manuela Garaycoa y su prolongación llega hasta la calle N8 Josefa Tinajero.

CROQUIS DE UBICACIÓN



REFERENCIAS SOCIALES PARA DENOMINACIÓN DE VÍAS

Proponente(s):	Gerencia de Espacio Público - Unidad de Nomenclatura
Respaldo(s) de adhesión a la propuesta:	Empresa Pública Municipal de Movilidad y Obras Públicas
Fundamento(s) para la denominación, cambio o correcciones:	Intervención Nueva Nomenclatura en la Parroquia de Tumbaco.
NOMBRE PROPUESTO:	
Nombre Actual:	Sin Nombre
Nombre propuesto:	CALLE E7A BARBARA ESPARZA
DATOS BIOGRÁFICOS:	
Nacionalidad:	Ecuatoriana
Fecha de Nacimiento:	Finales del siglo XVIII
Sexo:	Femenino
Profesión/Ocupación:	
Fecha de Fallecimiento:	
Hechos Memorables	Heroína ecuatoriana quien fue parte del grupo de mujeres que lucharon en la revolución quiteña de 1809. Algunas de ellas lucharon cuerpo a cuerpo, otras lo hicieron desde sus hogares, desde su posición política y social y como enfermeras, cargadoras, cocineras o defensoras de su familia.
Verificación de repetición del nombre propuesto:	No existe repetición.
ELABORADO POR: <i>José María Herdoiza</i> UNIDAD DE NOMENCLATURA	<i>Rafael Herdoiza</i> Sr. Rafael Herdoiza JEFE DE UNIDAD DE NOMENCLATURA
Ing. Xavier Arroyo Vorbeck GERENTE DE ESPACIO PÚBLICO	



GERENCIA DE ESPACIO PÚBLICO
UNIDAD DE NOMENCLATURA


Fecha: Octubre 2010

Ficha No.: 029-Tu

EPMOP
Empresa Pública
Metropolitana
de Movilidad y
Obras Públicas

REFERENCIAS TÉCNICAS PARA DENOMINACIÓN DE VÍAS

IDENTIFICACIÓN Y UBICACIÓN DE LA VÍA	
Calles e Intersecciones:	Calles Av. Oswaldo Guayasamín, N6B Aurelio Espinosa Pólit, Universitaria.
Nombre Actual:	Orellana
Sector o Barrio:	Tola Grande
Código Alfanumérico	E8
Sector o Barrio:	
Área Metropolitana:	2 - Área Suburbana
Zona Metropolitana:	9 - Tumbaco - Tumbaco
Parroquia(s) urbana(s) rural(es):	2 - Tumbaco
Barrio(s)	Tola Grande
Hojas catastral(es) DAYC:	10324, 10224
Historiales de la vía antigua:	Orellana
Nombres viales Típicos:	Personajes de la Independencia - Bicentenario
Observaciones:	La vía propuesta inicia en la Calle Av. Oswaldo Guayasamín y su prolongación llega hasta la calle Universitaria.
CROQUIS DE UBICACIÓN	
REFERENCIAS SOCIALES PARA DENOMINACIÓN DE VÍAS	
Proponente(s) :	Gerencia de Espacio Público - Unidad de Nomenclatura
Respaldo(s) de adhesión a la propuesta :	Empresa Pública Municipal de Movilidad y Obras Públicas
Fundamento(s) para la denominación, cambio o correcciones:	Intervención Nueva Nomenclatura en la Parroquia de Tumbaco.
NOMBRE PROPUESTO:	
Nombre Actual:	Orellana
Nombre propuesto:	CALLE E8 BENJAMIN CARRION
DATOS BIOGRÁFICOS:	
Nacionalidad:	Ecuatoriana
Fecha de Nacimiento:	1897
Sexo:	Masculino
Profesión / ocupación:	Escritor, Abogado
Fecha de Fallecimiento:	1979
Hechos Memorables	Escritor, político, diplomático y promotor cultural ecuatoriano. Fue abogado y ocupó varias funciones en la vida pública, profesor de la Universidad Central del Ecuador y periodista. Fundó el periódico "El Sol" con Alfredo Pareja Diezcanseco.
Verificación de repetición del nombre propuesto:	No existe repetición.
ELABORADO POR: <i>Xavier Arroyo Vorbeck</i> UNIDAD DE NOMENCLATURA	 Sr. Raleel Herdoiza JEFE DE UNIDAD DE NOMENCLATURA
Ing. Xavier Arroyo Vorbeck GERENTE DE ESPACIO PÚBLICO	



GERENCIA DE ESPACIO PÚBLICO UNIDAD DE NOMENCLATURA

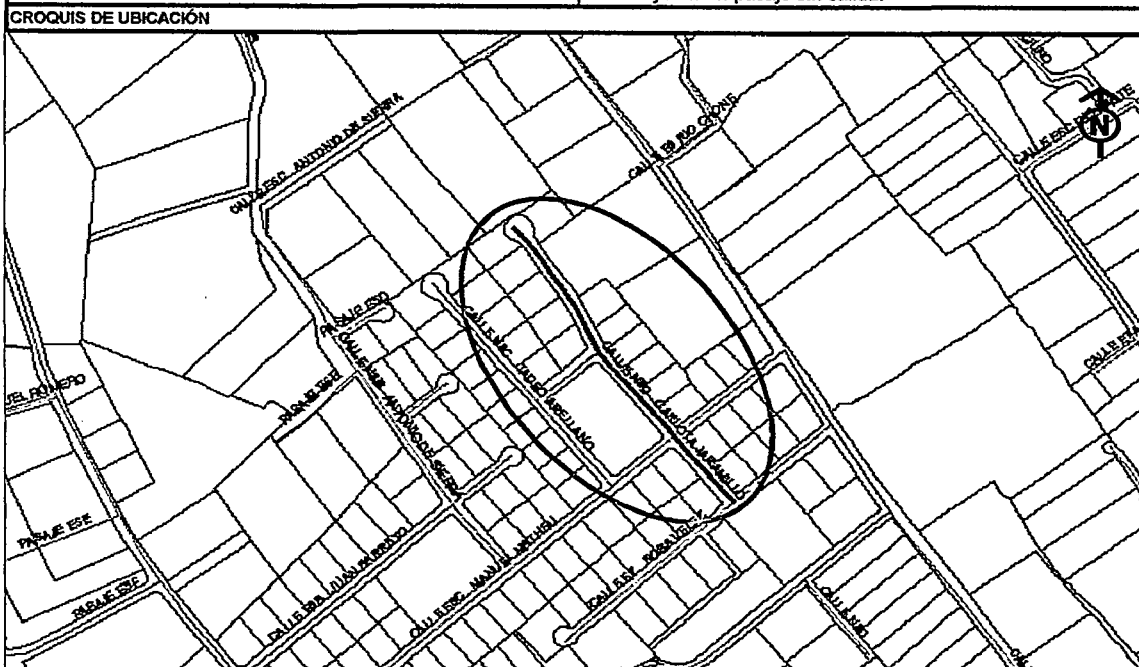
Fecha: Octubre 2010

Ficha No.: 038-Tu

EPMMOP
Empresa Pública
Metropolitana
de Movilidad y
Obras Públicas

REFERENCIAS TÉCNICAS PARA DENOMINACIÓN DE VÍAS

IDENTIFICACIÓN Y UBICACIÓN DE LA VÍA	
Calles e Intersecciones:	Calles E7 Rosa Vélez, E6C Manuel Matheu, E6A
Nombre Actual:	Sin Nombre
Sector o Barrio:	Las Acacias
Código Alfanumérico	N8D
Sector o Barrio:	
Área Metropolitana:	2 - Área Suburbana
Zona Metropolitana:	9 - Tumbaco - Tumbaco
Parroquia(s)urbana(s)rural(es):	2 - Tumbaco
Barrio(s)	Las Acacias
Hojas catastral(es) DAYC:	10524, 10525
Historiales de la vía antigua:	Ninguno
Nombres viales Típicos:	Personajes Independencia - Bicentenario
Observaciones:	La vía propuesta inicia en la Calle E7 Rosa Vélez y se constituye en un pasaje sin salida.




REFERENCIAS SOCIALES PARA DENOMINACIÓN DE VÍAS	
Proponente(s) :	Gerencia de Espacio Público - Unidad de Nomenclatura
Respaldo(s) de adhesión a la propuesta :	Empresa Pública Municipal de Movilidad y Obras Públicas
Fundamento(s) para la denominación, cambio o correcciones:	Intervención Nueva Nomenclatura en la Parroquia de Tumbaco.
NOMBRE PROPUESTO:	
Nombre Actual:	Sin Nombre
Nombre propuesto:	CALLE N8D CARLOTA JARAMILLO
DATOS BIOGRÁFICOS:	
Nacionalidad:	Ecuatoriana
Fecha de Nacimiento:	9 de julio de 1904
Sexo:	Femenino
Profesión / ocupación:	Cantante, Actriz
Fecha de Fallecimiento:	10 de diciembre de 1987
Hechos Memorables	Fue cantante y actriz, formó parte de la compañía de comedia y variedades. En 1938 grabó su primer disco en Radio "el Prado" de Riobamba. Una de las artistas más representativas del Ecuador, grabó como solista y a dúo, aproximadamente 45 melodías.
Verificación de repetición del nombre propuesto:	No existe repetición.

ELABORADO POR:
[Signature]
UNIDAD DE NOMENCLATURA

[Signature]
Sr. Rafael Herdoiza
JEFE DE UNIDAD DE NOMENCLATURA

Ing. Xavier Arroyo Vorbeck
GERENTE DE ESPACIO PÚBLICO



GERENCIA DE ESPACIO PÚBLICO
UNIDAD DE NOMENCLATURA


Fecha: Octubre 2010

Ficha No.: 117-Tu

EPMMOP
Empresa Pública
Metropolitana
de Movilidad y
Obras Públicas

REFERENCIAS TÉCNICAS PARA DENOMINACIÓN DE VÍAS

IDENTIFICACIÓN Y UBICACIÓN DE LA VÍA	
Calles e Intersecciones:	Calles Universitaria, N6D, N7C Ignacio Valdivieso, N6B
Nombre Actual:	Amazonas, Carlos Ortiz
Sector o Barrio:	Tola Chica, La Morita
Código Alfanumérico	E11E, N7D
Sector o Barrio:	
Área Metropolitana:	2 - Área Suburbana
Zona Metropolitana:	9 - Tumbaco - Tumbaco
Parroquia(s) urbana(s) rural(es):	2 - Tumbaco
Barrio(s)	Tola Chica, La Morita
Hojas catastral(es) DAYC:	10025, 10126, 10026
Historiales de la vía antigua:	Amazonas, Carlos Ortiz
Nombres viales Típicos:	Personajes Independencia - Bicentenario
Observaciones:	La vía propuesta inicia en la Calle Universitaria y se constituye en un pasaje sin salida.
CROQUIS DE UBICACIÓN	
REFERENCIAS SOCIALES PARA DENOMINACIÓN DE VÍAS	
Proponente(s) :	Gerencia de Espacio Público - Unidad de Nomenclatura
Respaldo(s) de adhesión a la propuesta :	Empresa Pública Municipal de Movilidad y Obras Públicas
Fundamento(s) para la denominación, cambio o correcciones:	Intervención Nueva Nomenclatura en la Parroquia de Tumbaco.
NOMBRE PROPUESTO:	
Nombre Actual:	Amazonas, Carlos Ortiz
Nombre propuesto:	CALLE E11E, N7E DOMINGO RENGIFO
DATOS BIOGRÁFICOS:	
Nacionalidad:	Ecuatoriana
Fecha de Nacimiento:	1767 aprox.
Sexo:	Masculino
Profesión / ocupación:	
Fecha de Fallecimiento:	
Hechos Memorables	Fue uno de los próceres de la independencia del 2 de agosto de 1809.
Verificación de repetición del nombre propuesto:	No existe repetición
ELABORADO POR:	
UNIDAD DE NOMENCLATURA	JEFE DE UNIDAD DE NOMENCLATURA
 Ing. Xavier Arroyo Vorbeck GERENTE DE ESPACIO PÚBLICO	



GERENCIA DE ESPACIO PÚBLICO UNIDAD DE NOMENCLATURA

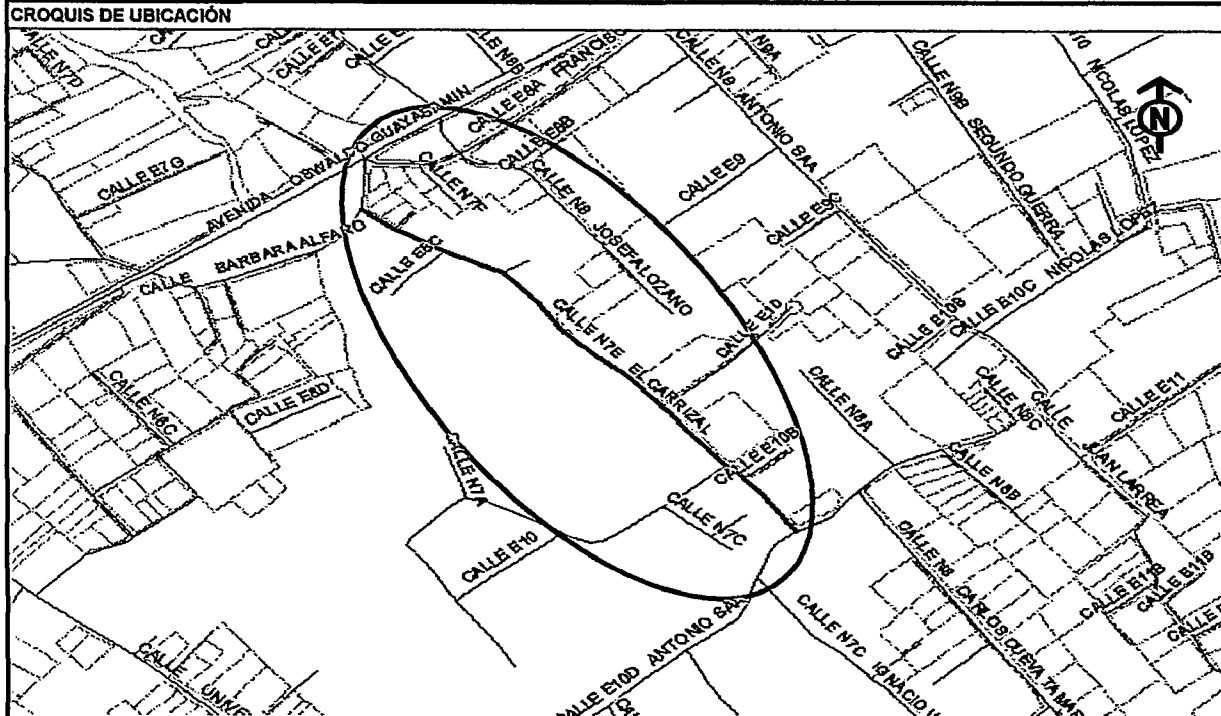
Fecha: Octubre 2010

Ficha No.: 120-Tu


EPMOP
Empresa Pública
Metropolitana
de Movilidad y
Obras Públicas

REFERENCIAS TÉCNICAS PARA DENOMINACIÓN DE VÍAS


IDENTIFICACIÓN Y UBICACIÓN DE LA VÍA	
Calles e Intersecciones:	Calles Bárbara Alfaro, E8C, E10, E10A De Las Bugambillas, E10D Antonio Saa.
Nombre Actual:	Vía Carrizal
Sector o Barrio:	Tola Grande
Código Alfanumérico	N7E
Sector o Barrio:	
Área Metropolitana:	2 - Área Suburbana
Zona Metropolitana:	9 - Tumbaco - Tumbaco
Parroquia(s)urbana(s)rural(es):	2 - Tumbaco
Barrio(s)	Tola Grande
Hojas catastral(es) DAYC:	10325, 10225
Historiales de la vía antigua:	Vía Carrizal
Nombres Viales Típicos:	Personajes Independencia - Bicentenario
Observaciones:	La vía propuesta inicia en la Calle Bárbara Alfaro y su prolongación llega hasta la calle E10D Antonio Saa.



REFERENCIAS SOCIALES PARA DENOMINACIÓN DE VÍAS	
Proponente(s) :	Gerencia de Espacio Público - Unidad de Nomenclatura
Respaldo(s) de adhesión a la propuesta :	Empresa Pública Municipal de Movilidad y Obras Públicas
Fundamento(s) para la denominación, cambio o correcciones:	Intervención Nueva Nomenclatura en la Parroquia de Tumbaco.
NOMBRE PROPUESTO:	
Nombre Actual:	Vía Carrizal
Nombre propuesto:	CALLE N7E EL CARRIZAL
REFERENCIAS:	
El nombre de Carrizal, proviene de una especie vegetal denominada Carrizo que es característico de la zona. Esta es una especie que puede crecer hasta tres metros de altitud y su flor es una espiga de color amarillenta. Nombre anteriormente colocado por los moradores por ser vegetación característica de la zona.	
Verificación de repetición del nombre propuesto:	No existe repetición.

ELABORADO POR: 
UNIDAD DE NOMENCLATURA

Ing. Xavier Arroyo Vorbeck
GERENTE DE ESPACIO PÚBLICO


Sr. Rafael Herdoiza
JEFE DE UNIDAD DE NOMENCLATURA





GERENCIA DE ESPACIO PÚBLICO UNIDAD DE NOMENCLATURA

Fecha: Octubre 2010

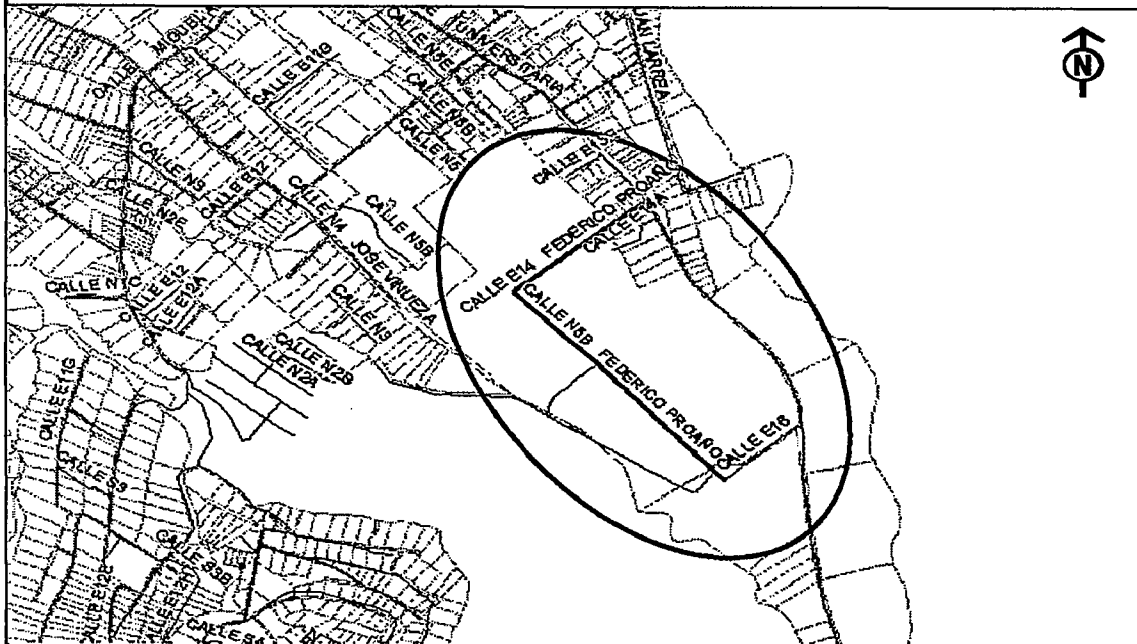
Ficha No.: 124-Tu

EPMOP
Empresa Pública
Metropolitana
de Movilidad y
Obras Públicas

REFERENCIAS TÉCNICAS PARA DENOMINACIÓN DE VÍAS

IDENTIFICACIÓN Y UBICACIÓN DE LA VÍA	
Calles e Intersecciones:	Calles Universitaria, E15, N3 Francisco Arturo Coronel, E16
Nombre Actual:	Sin Nombre
Sector o Barrio:	El Arenal, La Morita, Plazapamba, Alcantarilla
Código Alfanumérico	E14, N5B
Sector o Barrio:	
Área Metropolitana:	2 - Área Suburbana
Zona Metropolitana:	9 - Tumbaco - Tumbaco
Parroquia(s) urbana(s) rural(es):	2 - Tumbaco
Barrio(s)	El Arenal, La Morita, Plazapamba, Alcantarilla
Hojas catastral(es) DAYC:	20127, 20126, 20226, 20227, 20327
Historiales de la vía antigua:	Ninguna
Nombres viales Típicos:	Personajes Independencia - Bicentenario, Héroes del 41
Observaciones:	La vía propuesta inicia en la Calle Universitaria y su prolongación llega hasta la calle E16.

CROQUIS DE UBICACIÓN



REFERENCIAS SOCIALES PARA DENOMINACIÓN DE VÍAS

Proponente(s) :	Gerencia de Espacio Público - Unidad de Nomenclatura
Respaldo(s) de adhesión a la propuesta :	Empresa Pública Municipal de Movilidad y Obras Públicas
Fundamento(s) para la denominación, cambio o correcciones:	Intervención Nueva Nomenclatura en la Parroquia de Tumbaco.
NOMBRE PROPUESTO:	
Nombre Actual:	Sin Nombre
Nombre propuesto:	CALLE E14, N5B FEDERICO PROAÑO
DATOS BIOGRÁFICOS:	
Nacionalidad:	Ecuatoriana
Fecha de Nacimiento:	4 de marzo de 1848
Sexo:	Masculino
Profesión/Ocupación:	Periodista, Político
Fecha de Fallecimiento:	22 de mayo de 1894
Hechos Memorables	Fue uno de los fundadores del Semanario "La Nueva Era", también fue uno de los Fundadores del "The Time", integró la Redacción del Diario de Centro América. Además, fue Secretario Privado del Presidente de la República de El Salvador, Dr. Rafael Zaldivar, y fue Ministro de Hacienda del Gobierno.
Verificación de repetición del nombre propuesto:	No existe repetición
ELABORADO POR: UNIDAD DE NOMENCLATURA	 Sr. Rakael Herdoiza JEFE DE UNIDAD DE NOMENCLATURA
Ing. Xavier Arroyo Vorbeck GERENTE DE ESPACIO PÚBLICO	





65

GERENCIA DE ESPACIO PÚBLICO UNIDAD DE NOMENCLATURA

Fecha: Octubre 2010

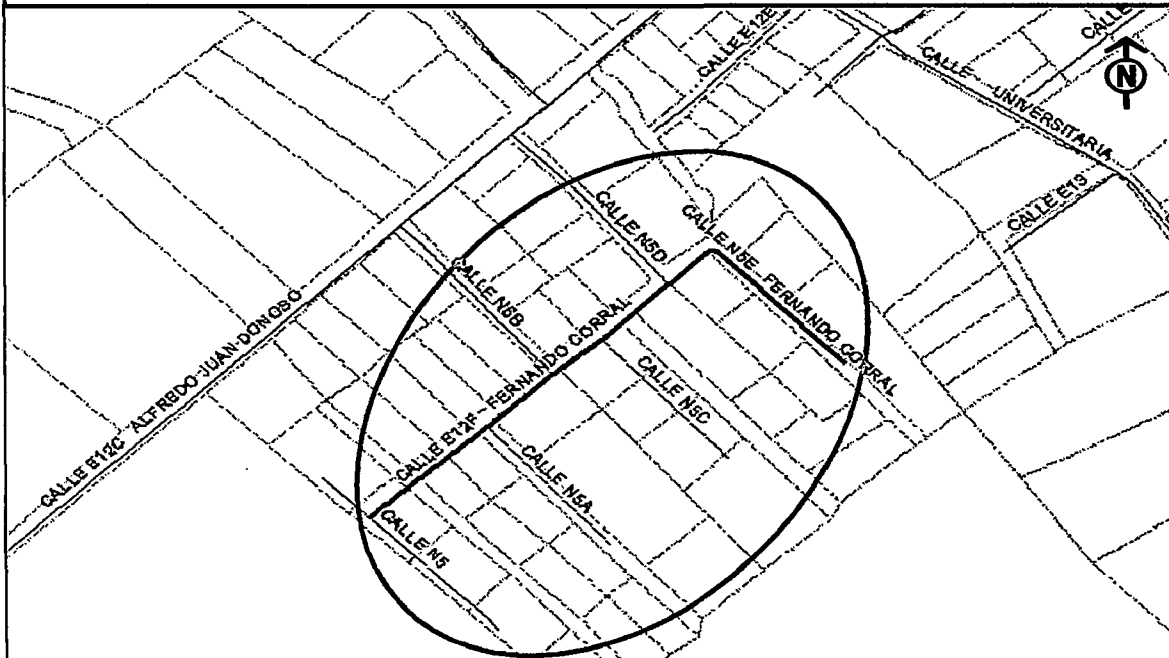
Ficha No.: 126-Tu

EPMOP
Empresa Pública
Metropolitana
de Movilidad y
Obras Públicas

REFERENCIAS TÉCNICAS PARA DENOMINACIÓN DE VÍAS

IDENTIFICACIÓN Y UBICACIÓN DE LA VÍA	
Calles e Intersecciones:	Calles N5D, N5C, N5B, N5A, N5
Nombre Actual:	Sin Nombre
Sector o Barrio:	La Morita
Código Alfanumérico	E12F, N5E
Sector o Barrio:	
Área Metropolitana:	2 - Área Suburbana
Zona Metropolitana:	9 - Tumbaco - Tumbaco
Parroquia(s) urbana(s) rural(es):	2 - Tumbaco
Barrio(s)	La Morita
Hojas catastral(es) DAYC:	20026
Historiales de la vía antigua:	Ninguna
Nombres viales Típicos:	Personajes Independencia - Bicentenario
Observaciones:	La vía propuesta inicia en la Calle N5 y se constituye en un pasaje sin salida.

CROQUIS DE UBICACIÓN



REFERENCIAS SOCIALES PARA DENOMINACIÓN DE VÍAS

Proponente(s) :	Gerencia de Espacio Público - Unidad de Nomenclatura
Respaldo(s) de adhesión a la propuesta :	Empresa Pública Municipal de Movilidad y Obras Públicas
Fundamento(s) para la denominación, cambio o correcciones:	Intervención Nueva Nomenclatura en la Parroquia de Tumbaco.
NOMBRE PROPUESTO:	
Nombre Actual:	Sin Nombre
Nombre propuesto:	CALLE E12F, N5E FERNANDO CORRAL
DATOS BIOGRÁFICOS:	
Nacionalidad:	Ecuatoriana
Fecha de Nacimiento:	
Sexo:	Masculino
Profesión / ocupación:	Militar
Fecha de Fallecimiento:	
Hechos Memorables	Fue uno de los Próceres de la Independencia, tenía el rango de Teniente Coronel, estaba bajo las orden del Mariscal Antonio José de Sucre, entre los años 1822 a 1825.
Verificación de repetición del nombre propuesto:	No existe repetición.

ELABORADO POR:
Lorenza Arroyo
UNIDAD DE NOMENCLATURA

Rafael Harboiza
Sr. Rafael Harboiza
JEFE DE UNIDAD DE NOMENCLATURA

Ing. Xavier Arroyo Vorbeck
GERENTE DE ESPACIO PÚBLICO





GERENCIA DE ESPACIO PÚBLICO
UNIDAD DE NOMENCLATURA

Fecha: Octubre 2010

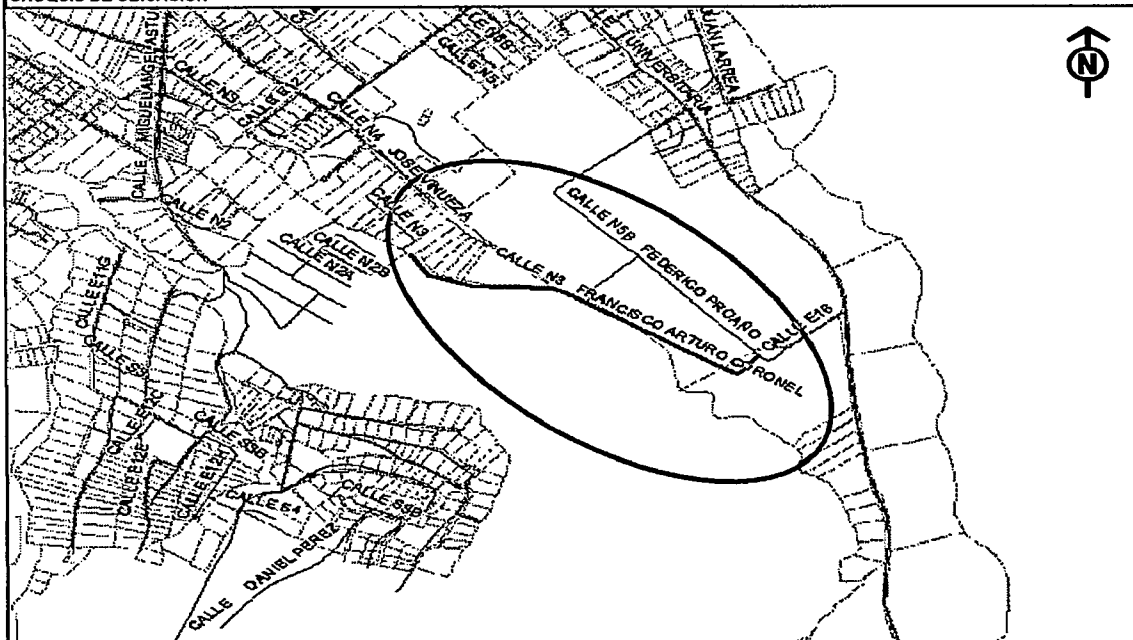
Ficha No.: 127-Tu

EPMMOP
Empresa Pública
Metropolitana
de Movilidad y
Obras Públicas

REFERENCIAS TÉCNICAS PARA DENOMINACIÓN DE VÍAS


IDENTIFICACIÓN Y UBICACIÓN DE LA VÍA	
Calles e Intersecciones:	Calles N5B Federico Proaño, E15
Nombre Actual:	Sin Nombre
Sector o Barrio:	La Morita, Plazapamba, Alcantarilla
Código Alfanumérico	N3, E15C
Sector o Barrio:	
Área Metropolitana:	2 - Área Suburbana
Zona Metropolitana:	9 - Tumbaco - Tumbaco
Parroquia(s) urbana(s) rural(es):	2 - Tumbaco
Barrio(s)	La Morita, Plazapamba, Alcantarilla
Hojas catastral(es) DAYC:	20225, 20226, 20326, 20327
Historiales de la vía antigua:	Ninguna
Nombres viales Típicos:	Personajes Independencia - Bicentenario, Héroes del 41
Observaciones:	La vía propuesta inicia en la Calle N5B Federico Proaño y se constituye en un pasaje sin salida.

CROQUIS DE UBICACIÓN



REFERENCIAS SOCIALES PARA DENOMINACIÓN DE VÍAS

Proponente(s) :	Gerencia de Espacio Público - Unidad de Nomenclatura
Respaldo(s) de adhesión a la propuesta :	Empresa Pública Municipal de Movilidad y Obras Públicas
Fundamento(s) para la denominación, cambio o correcciones:	Intervención Nueva Nomenclatura en la Parroquia de Tumbaco.
NOMBRE PROPUESTO:	
Nombre Actual:	Sin Nombre
Nombre propuesto:	CALLE N3, E15C FRANCISCO ARTURO CORONEL
DATOS BIOGRÁFICOS:	
Nacionalidad:	Ecuatoriana
Fecha de Nacimiento:	
Sexo:	Masculino
Profesión / ocupación:	Soldado
Fecha de Fallecimiento:	5 de julio de 1941
Hechos Memorables	Soldado del Batallón del General Córdova, quien fue uno de los héroes que defendió la Patria de la invasión de las tropas peruanas, que ocupaban el sur y el oriente del territorio nacional, desde julio de 1941 hasta la imposición del nulo protocolo de Rfo de Janeiro del 29 de enero de 1942.
Verificación de repetición del nombre propuesto:	No existe repetición.
ELABORADO POR:	Sr. Rafael Harroiza
<i>Lozano</i> UNIDAD DE NOMENCLATURA	JEFE DE UNIDAD DE NOMENCLATURA
Ing. Xavier Arroyo Vorbeck GERENTE DE ESPACIO PÚBLICO	



GERENCIA DE ESPACIO PÚBLICO UNIDAD DE NOMENCLATURA

Fecha: Octubre 2010

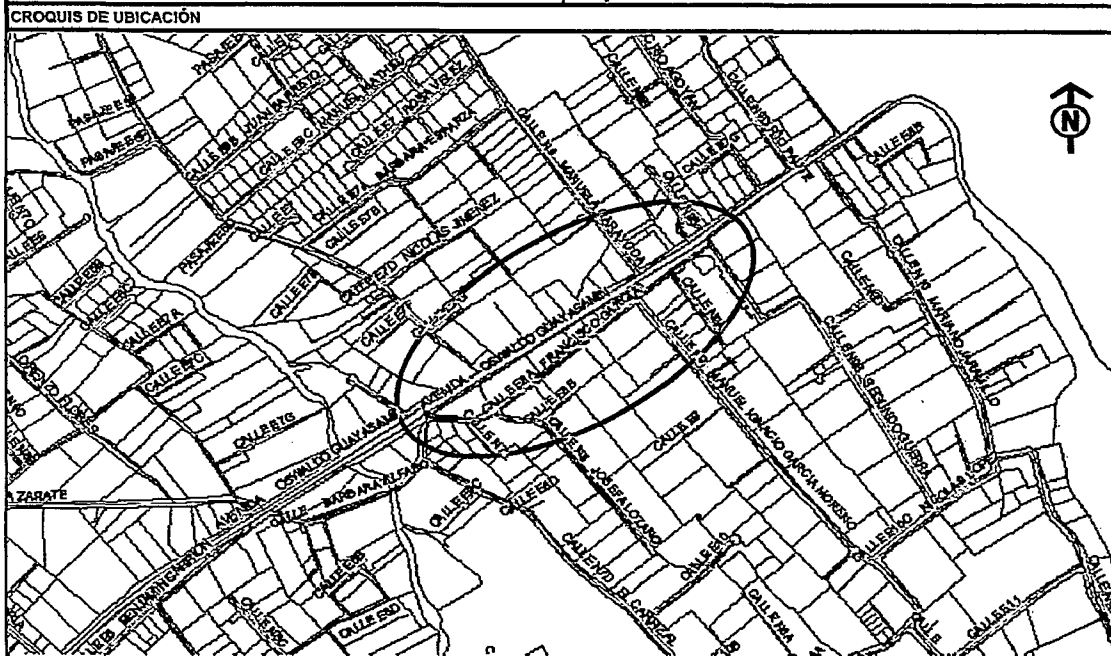
Ficha No.: 128-Tu

EPMMOP

Empresa Pública
Metropolitana de
Movilidad y Obras
Públicas

REFERENCIAS TÉCNICAS PARA DENOMINACIÓN DE VÍAS

IDENTIFICACIÓN Y UBICACIÓN DE LA VÍA	
Calles e Intersecciones:	Calles N9B Segundo Guerra, N9 Manuel Ignacio Moreno, N8 P Josefa Lozano, Av. Oswaldo Guayasamín, Bárbara Alfaro.
Nombre Actual:	Sin Nombre
Sector o Barrio:	Tola Grande, El Arenal
Código Alfanumérico	E8A
Sector o Barrio:	
Área Metropolitana:	2 - Área Suburbana
Zona Metropolitana:	9 - Tumbaco - Tumbaco
Parroquia(s) urbana(s) rural(es):	2 - Tumbaco
Barrio(s)	Tola Grande, El Arenal
Hojas catastral(es) DAYC:	10425, 10325
Historiales de la vía antigua:	Ninguna
Nombres Viales Típicos:	Personajes Independencia - Bicentenario
Observaciones:	La vía propuesta inicia en la Calle N9B Segundo Guerra y su prolongación llega hasta la intersección de la Avenida Oswaldo Guayasamín con la calle Bárbara Alfaro.



REFERENCIAS SOCIALES PARA DENOMINACIÓN DE VÍAS	
Proponente(s) :	Gerencia de Espacio Público - Unidad de Nomenclatura
Respaldo(s) de adhesión a la propuesta :	Empresa Pública Municipal de Movilidad y Obras Públicas
Fundamento(s) para la denominación, cambio o correcciones:	Intervención Nueva Nomenclatura en la Parroquia de Tumbaco.

NOMBRE PROPUESTO:	
Nombre Actual:	Sin Nombre
Nombre propuesto:	CALLE E8A FRANCISCO GARCÍA

DATOS BIOGRÁFICOS:	
Nacionalidad:	Colombiana
Fecha de Nacimiento:	1787 aprox.
Sexo:	Masculino
Profesión / ocupación:	Militar
Fecha de Fallecimiento:	
Hechos Memorables	Patriota Colombiano con el grado de Teniente, comandó una sección del batallón que ocupó Tumaco. El 5 de agosto de 1820, se hizo presente en la población de Río Verde (Provincia de Esmeraldas) para respaldar el pronunciamiento libertario de los patriotas esmeraldeños.
Verificación de repetición del nombre propuesto:	No existe repetición.

ELABORADO POR:
UNIDAD DE NOMENCLATURA

Ing. Xavier Arroyo Vorbeck
GERENTE DE ESPACIO PÚBLICO

Sr. Rafael Herdoiza
JEFE DE UNIDAD DE NOMENCLATURA





62

GERENCIA DE ESPACIO PÚBLICO UNIDAD DE NOMENCLATURA

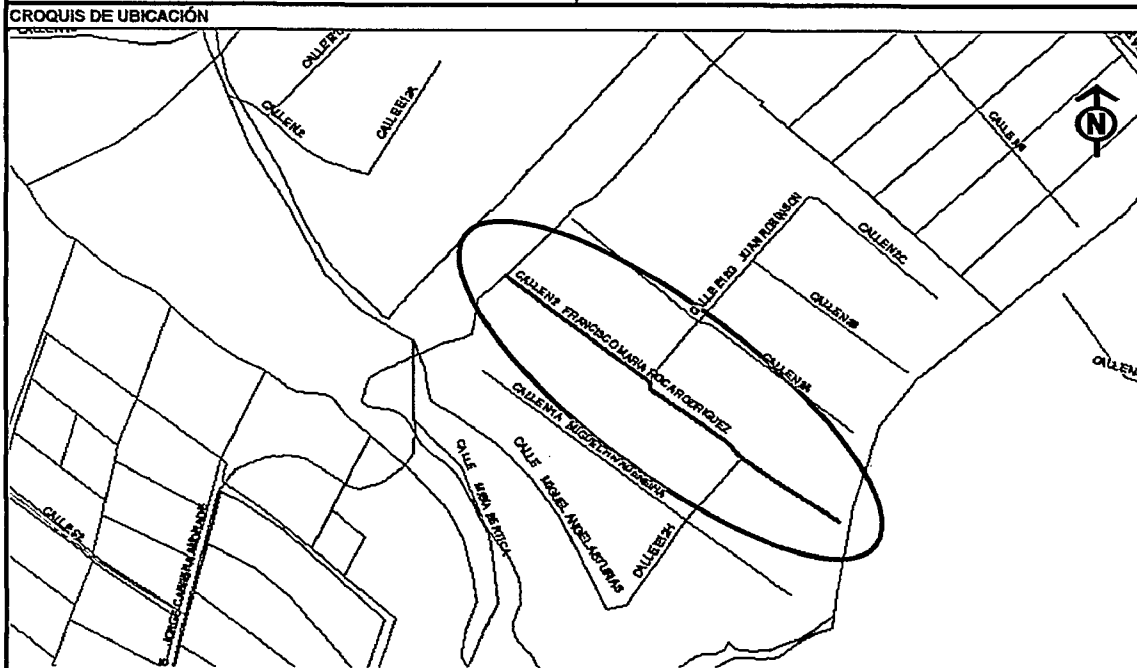
Fecha: Octubre 2010

Ficha No.: 129-Tu

EPMMOP
Empresa Pública
Metropolitana
de Movilidad y
Obras Públicas

REFERENCIAS TÉCNICAS PARA DENOMINACIÓN DE VÍAS

IDENTIFICACIÓN Y UBICACIÓN DE LA VÍA	
Calles e Intersecciones:	Calles E12G Juan Robinson, E12H
Nombre Actual:	Sin Nombre
Sector o Barrio:	La Morita
Código Alfanumérico	N2
Sector o Barrio:	
Área Metropolitana:	2 - Área Suburbana
Zona Metropolitana:	9 - Tumbaco - Tumbaco
Parroquia(s) urbana(s) rural(es):	2 - Tumbaco
Barrio(s)	La Morita
Hojas catastral(es) DAYC:	20225
Historiales de la vía antigua:	Ninguna
Nombres viales Típicos:	Personajes Independencia - Bicentenario
Observaciones:	La vía propuesta es un pasaje sin salida, hacia los dos extremos.



REFERENCIAS SOCIALES PARA DENOMINACIÓN DE VÍAS


Proponente(s) :	Gerencia de Espacio Público - Unidad de Nomenclatura
Respaldo(s) de adhesión a la propuesta :	Empresa Pública Municipal de Movilidad y Obras Públicas
Fundamento(s) para la denominación, cambio o correcciones:	Intervención Nueva Nomenclatura en la Parroquia de Tumbaco.
NOMBRE PROPUESTO:	
Nombre Actual:	Sin Nombre
Nombre propuesto:	CALLE N2 FRANCISCO MARIA ROCA RODRIGUEZ
DATOS BIOGRÁFICOS:	
Nacionalidad:	Ecuatoriana
Fecha de Nacimiento:	
Sexo:	Masculino
Profesión / ocupación:	Periodista
Fecha de Fallecimiento:	
Hechos Memorables	Patriota del 9 de octubre de 1820, firmó el Acta de Independencia en los altos de la Municipalidad de Guayaquil. Llegó al Triunvirato de la Revolución del 9 de octubre de 1820. Además, impulsó la aparición del diario "El Patriota de Guayaquil".
Verificación de repetición del nombre propuesto:	No existe repetición

ELABORADO POR:
[Firma]
UNIDAD DE NOMENCLATURA

Ing. Xavier Arroyo Vorbeck
GERENTE DE ESPACIO PÚBLICO

[Firma]
Sr. Rafael Herdoiza
JEFE DE UNIDAD DE NOMENCLATURA





60

GERENCIA DE ESPACIO PÚBLICO
UNIDAD DE NOMENCLATURA

Fecha: Octubre 2010

Ficha No.: 140-Tu

EPMMOP
Empresa Pública
Metropolitana
de Movilidad y
Obras Públicas

REFERENCIAS TÉCNICAS PARA DENOMINACIÓN DE VÍAS

IDENTIFICACIÓN Y UBICACIÓN DE LA VÍA	
Calles e Intersecciones:	Calle Rosa Zarate
Nombre Actual:	PA Orellana
Sector o Barrio:	Sta. Rosa
Código Alfanumérico	N4G
Sector o Barrio:	
Área Metropolitana:	2 - Área Suburbana
Zona Metropolitana:	9 - Tumbaco - Tumbaco
Parroquia(s) urbana(s) rural(es):	2 - Tumbaco
Barrio(s)	Sta. Rosa
Hojas catastral(es) DAYC:	10322
Historiales de la vía antigua:	PA Orellana
Nombres viales Típicos:	Personajes Independencia - Bicentenario
Observaciones:	La vía propuesta inicia en la Calle Rosa Zarate y se constituye en un pasaje sin salida.
CROQUIS DE UBICACIÓN	
REFERENCIAS SOCIALES PARA DENOMINACIÓN DE VÍAS	
Proponente(s):	Gerencia de Espacio Público - Unidad de Nomenclatura
Respaldo(s) de adhesión a la propuesta:	Empresa Pública Municipal de Movilidad y Obras Públicas
Fundamento(s) para la denominación, cambio o correcciones:	Intervención Nueva Nomenclatura en la Parroquia de Tumbaco.
NOMBRE PROPUESTO:	
Nombre Actual:	PA Orellana
Nombre propuesto:	CALLE N4G GREGORIO FLOR DE LA BASTIDA
DATOS BIOGRÁFICOS:	
Nacionalidad:	Ecuatoriana
Fecha de Nacimiento:	
Sexo:	Masculino
Profesión / ocupación:	
Fecha de Fallecimiento:	
Hechos Memorables	Prócer de la Independencia. En la noche del 9 de agosto de 1809 participó en la reunión en casa de Manuela Cañizares. El 10 de Agosto de 1809, asistió a la Asamblea del Pueblo de Quito, donde se nombró a la Junta Suprema de Gobierno y también se firmó el Acta del Primer Grito de la Independencia.
Verificación de repetición del nombre propuesto:	No existe repetición
ELABORADO POR:	
UNIDAD DE NOMENCLATURA	
	JEFE DE UNIDAD DE NOMENCLATURA
	Ing. Xavier Arroyo Vorbeck GERENTE DE ESPACIO PÚBLICO



59

GERENCIA DE ESPACIO PÚBLICO
UNIDAD DE NOMENCLATURA

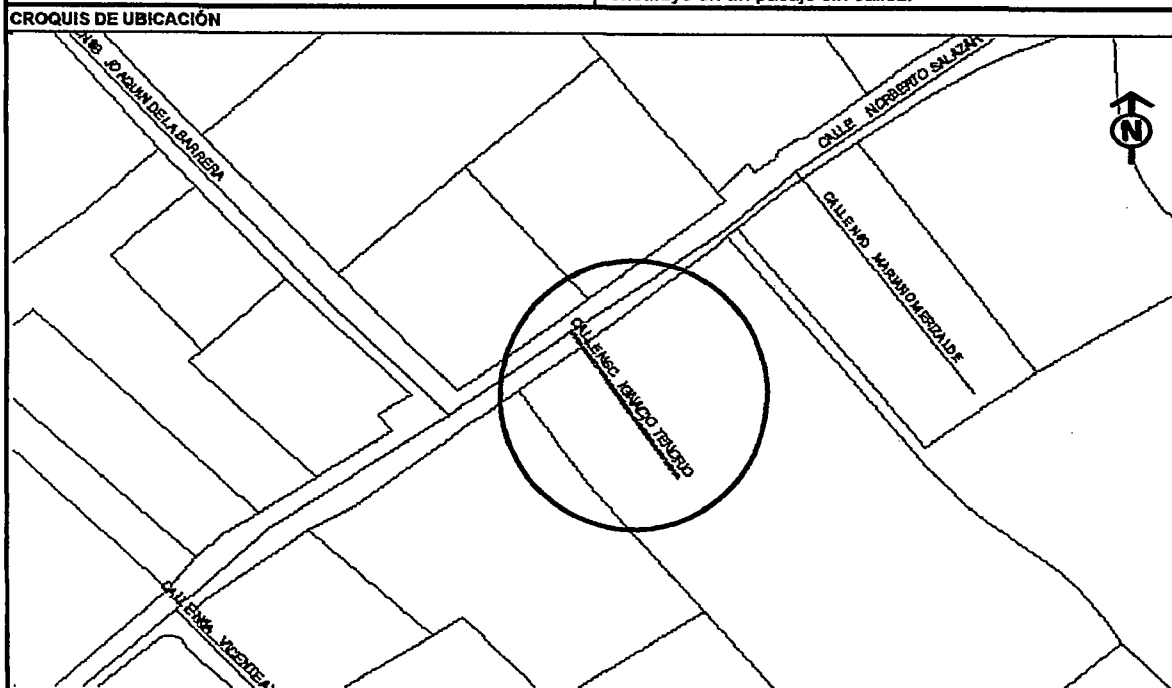
Fecha: Octubre 2010

Ficha No.: 147-Tu

EPMMOP
Empresa Pública
Metropolitana
de Movilidad y
Obras Públicas

REFERENCIAS TÉCNICAS PARA DENOMINACIÓN DE VÍAS

IDENTIFICACIÓN Y UBICACIÓN DE LA VÍA	
Calles e Intersecciones:	Calle Norberto Salazar
Nombre Actual:	Sin Nombre
Sector o Barrio:	Sta. Rosa
Código Alfanumérico	N6C
Sector o Barrio:	
Área Metropolitana:	2 - Área Suburbana
Zona Metropolitana:	9 - Tumbaco - Tumbaco
Parroquia(s) urbana(s) rural(es):	2 - Tumbaco
Barrio(s)	Sta. Rosa
Hojas catastral(es) DAYC:	10522, 10523
Historiales de la vía antigua:	Ninguna
Nombres viales Típicos:	Personajes Independencia - Bicentenario
Observaciones:	La vía propuesta inicia en la Calle Norberto Salazar y se constituye en un pasaje sin salida.



REFERENCIAS SOCIALES PARA DENOMINACIÓN DE VÍAS

Proponente(s):	Gerencia de Espacio Público - Unidad de Nomenclatura
Respaldo(s) de adhesión a la propuesta:	Empresa Pública Metropolitana de Movilidad y Obras Públicas
Fundamento(s) para la denominación; cambio o correcciones:	Intervención Nueva Nomenclatura en la Parroquia de Tumbaco.

NOMBRE PROPUESTO:

Nombre Actual:	Sin Nombre
Nombre propuesto:	CALLE N6C IGNACIO TENORIO


DATOS BIOGRÁFICOS:

Nacionalidad:	Ecuatoriana
Fecha de Nacimiento:	
Sexo:	Masculino
Profesión / ocupación:	Decano de la Sala de lo Civil
Fecha de Fallecimiento:	
Hechos Memorables:	Fue designado en la asamblea de Quito como Decano de la Sala de lo Civil que fue celebrada el 10 de Agosto de 1809.
Verificación de repetición del nombre propuesto:	No existe repetición.

ELABORADO POR:
[Firma]
UNIDAD DE NOMENCLATURA

[Firma]
Sr. Rafael Herdoiza
JEFE DE UNIDAD DE NOMENCLATURA

Ing. Xavier Arroyo Vorbeck
GERENTE DE ESPACIO PÚBLICO



GERENCIA DE ESPACIO PÚBLICO UNIDAD DE NOMENCLATURA

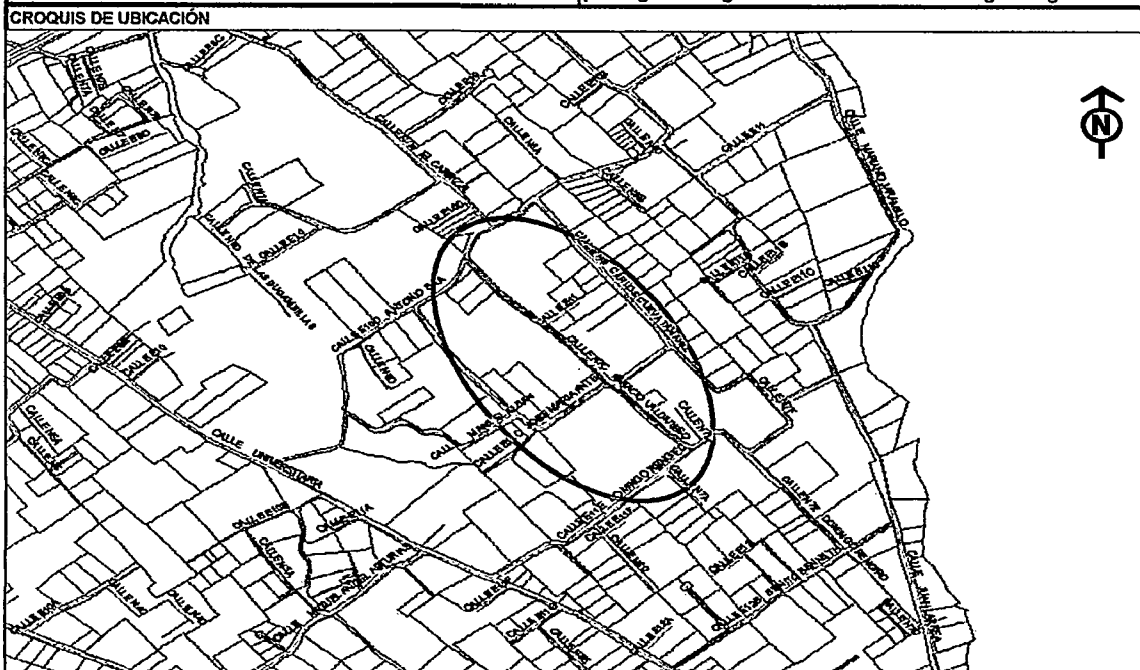
Fecha: Octubre 2010

Ficha No.: 148-Tu

EPMOP
Empresa Pública
Metropolitana
de Movilidad y
Obras Públicas

REFERENCIAS TÉCNICAS PARA DENOMINACIÓN DE VÍAS

IDENTIFICACIÓN Y UBICACIÓN DE LA VÍA	
Calles e Intersecciones:	Calles E10D Antonio Saa, E11C José María Ante, E11E Domingo Rengifo.
Nombre Actual:	Higospamba
Sector o Barrio:	Tola Chica, Tola Grande
Código Alfanumérico:	N7C
Sector o Barrio:	
Área Metropolitana:	2 - Área Suburbana
Zona Metropolitana:	9 - Tumbaco - Tumbaco
Parroquia(s) urbana(s) rural(es):	2 - Tumbaco
Barrio(s)	Tola Chica, Tola Grande
Hojas catastral(es) DAYC:	10225, 10125, 10126
Historiales de la vía antigua:	Higospamba
Nombres viales típicos:	Personajes Independencia - Bicentenario
Observaciones:	La vía propuesta inicia en la Calle E10D Antonio Saa y su prolongación llega hasta la calle E11E Domingo Rengifo.




REFERENCIAS SOCIALES PARA DENOMINACIÓN DE VÍAS

Proponente(s):	Gerencia de Espacio Público - Unidad de Nomenclatura
Respaldo(s) de adhesión a la propuesta:	Empresa Pública Metropolitana de Movilidad y Obras Públicas
Fundamento(s) para la denominación, cambio o correcciones:	Intervención Nueva Nomenclatura en la Parroquia de Tumbaco.
NOMBRE PROPUESTO:	
Nombre Actual:	Higospamba
Nombre propuesto:	CALLE N7C IGNACIO VALDIVIESO
DATOS BIOGRÁFICOS:	
Nacionalidad:	Ecuatoriano
Fecha de Nacimiento:	
Sexo:	Masculino
Profesión / ocupación:	Político
Fecha de Fallecimiento:	
Hechos Memorables	Fue uno de los próceres de la independencia. Diputado por Loja en el período de 1830 a 1843, fue gobernador de Azuay e integró el primer Congreso Constituyente del Estado Ecuatoriano en Riobamba.
Verificación de repetición del nombre propuesto:	No existe repetición.

ELABORADO POR:
[Firma]
UNIDAD DE NOMENCLATURA

[Firma]
Sr. Rafael Herdoiza
JEFE DE UNIDAD DE NOMENCLATURA

Ing. Xavier Arroyo Vorbeck
GERENTE DE ESPACIO PÚBLICO



GERENCIA DE ESPACIO PÚBLICO UNIDAD DE NOMENCLATURA

Fecha: Octubre 2010

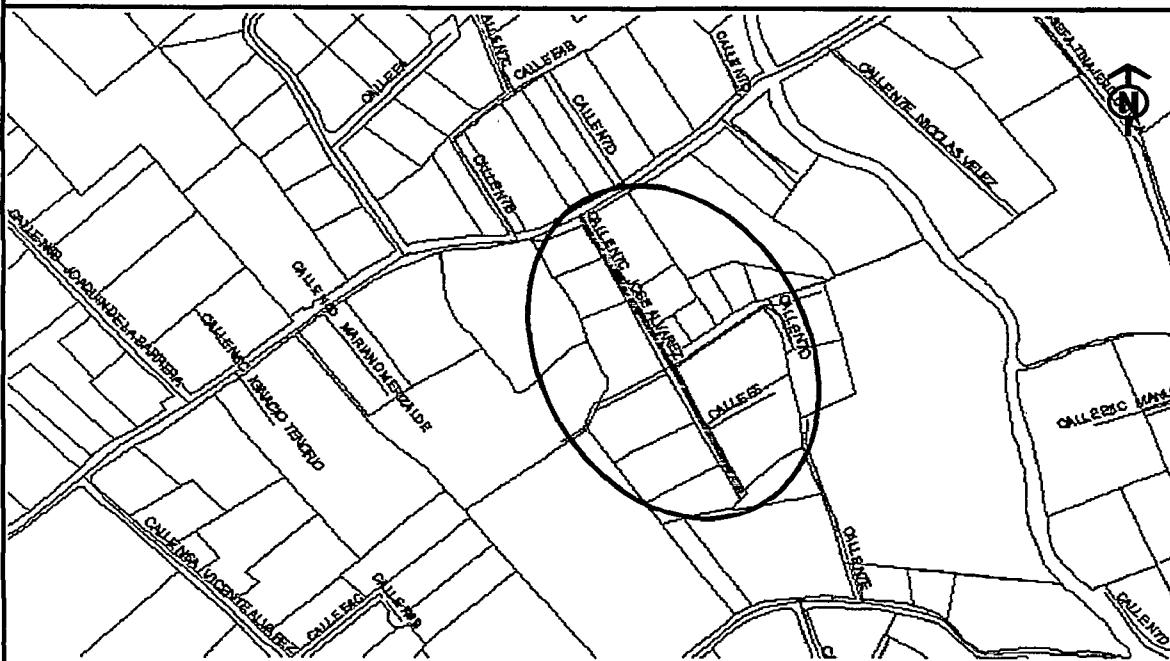
Ficha No.: 155-Tu

EPMOP
Empresa Pública
Metropolitana
de Movilidad y
Obras Públicas

REFERENCIAS TÉCNICAS PARA DENOMINACIÓN DE VÍAS

IDENTIFICACIÓN Y UBICACIÓN DE LA VÍA	
Calles e Intersecciones:	Calles Norberto Salazar, E4C Luis Vargas, E5
Nombre Actual:	PA Sta Rosa
Sector o Barrio:	Sta. Rosa
Código Alfanumérico	N7C
Sector o Barrio:	
Área Metropolitana:	2 - Área Suburbana
Zona Metropolitana:	9 - Tumbaco - Tumbaco
Parroquia(s) urbana(s) rural(es):	2 - Tumbaco
Barrio(s):	Sta. Rosa
Hojas catastral(es) DAYC:	10523
Historiales de la vía antigua:	PA Sta Rosa
Nombres viales Típicos:	Personajes Independencia - Bicentenario
Observaciones:	La vía propuesta inicia en la Calle Norberto Salazar y se constituye en un pasaje sin salida.

CROQUIS DE UBICACIÓN



REFERENCIAS SOCIALES PARA DENOMINACIÓN DE VÍAS

Proponente(s):	Gerencia de Espacio Público - Unidad de Nomenclatura
Respaldo(s) de adhesión a la propuesta:	Empresa Pública Metropolitana de Movilidad y Obras Públicas
Fundamento(s) para la denominación, cambio o correcciones:	Intervención Nueva Nomenclatura en la Parroquia de Tumbaco.
NOMBRE PROPUESTO:	
Nombre Actual:	PA Sta Rosa
Nombre propuesto:	CALLE N7C JOSÉ ÁLVAREZ
DATOS BIOGRÁFICOS:	
Nacionalidad:	Ecuatoriana
Fecha de Nacimiento:	
Sexo:	Masculino
Profesión / ocupación:	Prócer
Fecha de Fallecimiento:	
Hechos Memorables	Fue Diputado por el barrio de San Roque, asistió a la asamblea del Pueblo de Quito donde se nombró la Junta Suprema de Gobierno y ese mismo día se firmó el acta del Primer Grito de Independencia.
Verificación de repetición del nombre propuesto:	No existe repetición

ELABORADO POR:
[Firma]
UNIDAD DE NOMENCLATURA

[Firma]
Sr. Rafael Herdoíza
JEFE DE UNIDAD DE NOMENCLATURA

Ing. Xavier Arroyo Vorbeck
GERENTE DE ESPACIO PÚBLICO

GERENCIA DE ESPACIO PÚBLICO
 UNIDAD DE NOMENCLATURA

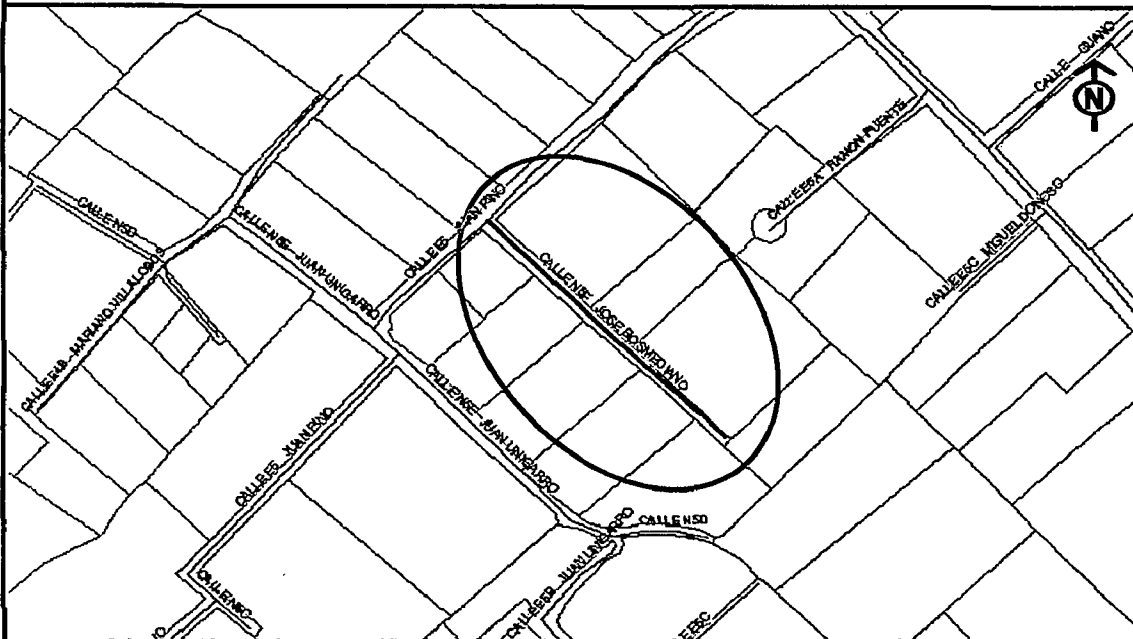
Fecha: Octubre 2010

Ficha No.: 156-Tu

REFERENCIAS TÉCNICAS PARA DENOMINACIÓN DE VÍAS


IDENTIFICACIÓN Y UBICACIÓN DE LA VÍA	
Calles e Intersecciones:	Calles E5 Juan Pino
Nombre Actual:	Sin Nombre
Sector o Barrio:	Sta. Rosa
Código Alfanumérico	N5F
Sector o Barrio:	
Área Metropolitana:	2 - Área Suburbana
Zona Metropolitana:	9 - Tumbaco - Tumbaco
Parroquia(s) urbana(s) rural(es):	2 - Tumbaco
Barrio(s)	Sta. Rosa
Hojas catastral(es) DAYC:	10422, 10423
Historiales de la vía antigua:	Ninguna
Nombres viales Típicos:	Personajes Independencia - Bicentenario
Observaciones:	La vía propuesta inicia en la Calle E5 Juan Pino y se constituye en un pasaje sin salida.


CROQUIS DE UBICACIÓN



REFERENCIAS SOCIALES PARA DENOMINACIÓN DE VÍAS

Proponente(s) :	Gerencia de Espacio Público - Unidad de Nomenclatura
Respaldo(s) de adhesión a la propuesta :	Empresa Pública Metropolitana de Movilidad y Obras Públicas
Fundamento(s) para la denominación, cambio o correcciones:	Intervención Nueva Nomenclatura en la Parroquia de Tumbaco.
NOMBRE PROPUESTO:	
Nombre Actual:	Sin Nombre
Nombre propuesto:	CALLE N5F JOSÉ BOSMEDIANO
DATOS BIOGRÁFICOS:	
Nacionalidad:	Ecuatoriano
Fecha de Nacimiento:	
Sexo:	Masculino
Profesión / ocupación:	
Fecha de Fallecimiento:	
Hechos Memorables	Fue uno de los Héroes que la noche del 9 de agosto de 1809, participó en la reunión patriótica efectuada en la casa de Manuela Cañizares. Fue Diputado por el Barrio San Blas, asistió a la Asamblea del Pueblo de Quito en la que se nombró a la Junta Suprema de Gobierno.
Verificación de repetición del nombre propuesto:	No existe repetición.

ELABORADO POR:

 UNIDAD DE NOMENCLATURA


 Sr. Rafael Herdoiza
 JEFE DE UNIDAD DE NOMENCLATURA

Ing. Xavier Arroyo Vorbeck
 GERENTE DE ESPACIO PÚBLICO



GERENCIA DE ESPACIO PÚBLICO UNIDAD DE NOMENCLATURA

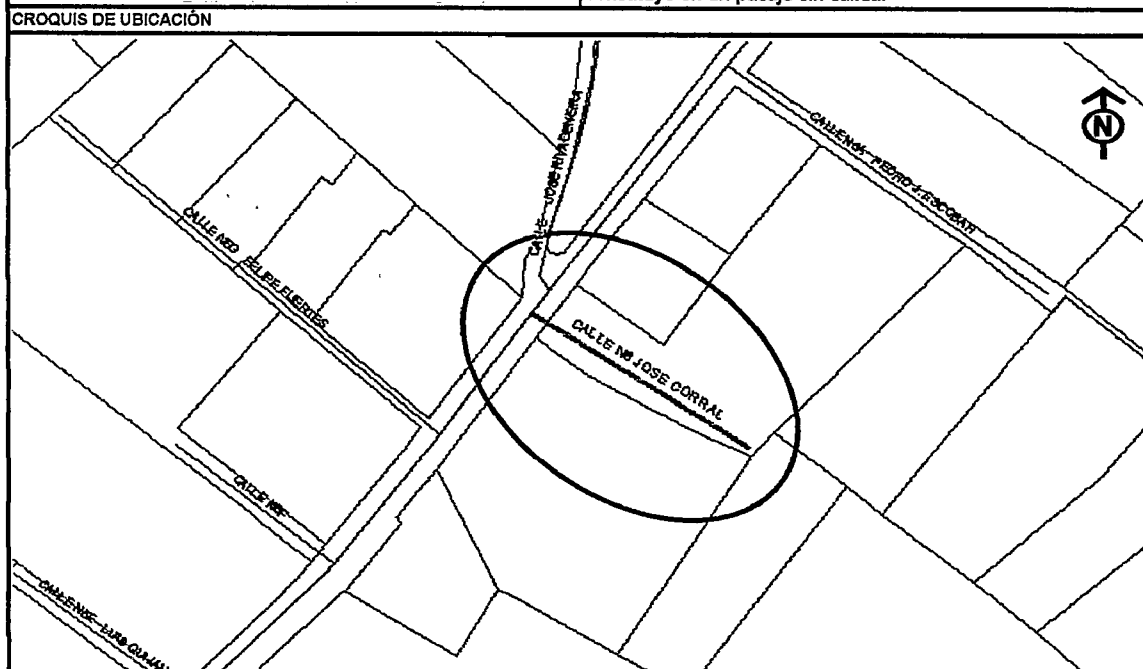
Fecha: Octubre 2010

Ficha No.: 157-Tu

EPMOP
Empresa Pública
Metropolitana
de Movilidad y
Obras Públicas

REFERENCIAS TÉCNICAS PARA DENOMINACIÓN DE VÍAS

IDENTIFICACIÓN Y UBICACIÓN DE LA VÍA	
Calles e Intersecciones:	Calles Aurelio Dávila Cajas
Nombre Actual:	Sin Nombre
Sector o Barrio:	Sta. Rosa
Código Alfanumérico	N6
Sector o Barrio:	
Área Metropolitana:	2 - Área Suburbana
Zona Metropolitana:	9 - Tumbaco - Tumbaco
Parroquia(s)urbana(s)rural(es):	2 - Tumbaco
Barrio(s)	Sta. Rosa
Hojas catastral(es) DAYC:	10522
Historiales de la vía antigua:	Ninguna
Nombres viales Típicos:	Personajes Independencia - Bicentenario
Observaciones:	La vía propuesta inicia en la Calle Aurelio Dávila Cajas y se constituye en un pasaje sin salida.




REFERENCIAS SOCIALES PARA DENOMINACIÓN DE VÍAS	
Proponente(s) :	Gerencia de Espacio Público - Unidad de Nomenclatura
Respaldo(s) de adhesión a la propuesta :	Empresa Pública Metropolitana de Movilidad y Obras Públicas
Fundamento(s) para la denominación, cambio o correcciones:	Intervención Nueva Nomenclatura en la Parroquia de Tumbaco.
NOMBRE PROPUESTO:	
Nombre Actual:	Sin Nombre
Nombre propuesto:	CALLE N6 JOSÉ CORRAL
DATOS BIOGRÁFICOS:	
Nacionalidad:	Ecuatoriana
Fecha de Nacimiento:	
Sexo:	Masculino
Profesión / ocupación:	
Fecha de Fallecimiento:	
Héchos Memorables:	Fue uno de los próceres que estuvo en la Asamblea de Pueblo de Quito celebrada el 10 de Agosto de 1809, en la misma que fue nombrado Senador - Miembro de la Sala de lo Criminal.
Verificación de repetición del nombre propuesto:	No existe repetición.

ELABORADO POR: *Torena Jeta*
UNIDAD DE NOMENCLATURA

Ing. Xavier Arroyo Vorbeck
GERENTE DE ESPACIO PÚBLICO

Rafael Herdoiza
Sr. Rafael Herdoiza
JEFE DE UNIDAD DE NOMENCLATURA



50

GERENCIA DE ESPACIO PÚBLICO
UNIDAD DE NOMENCLATURA

Fecha: Octubre 2010

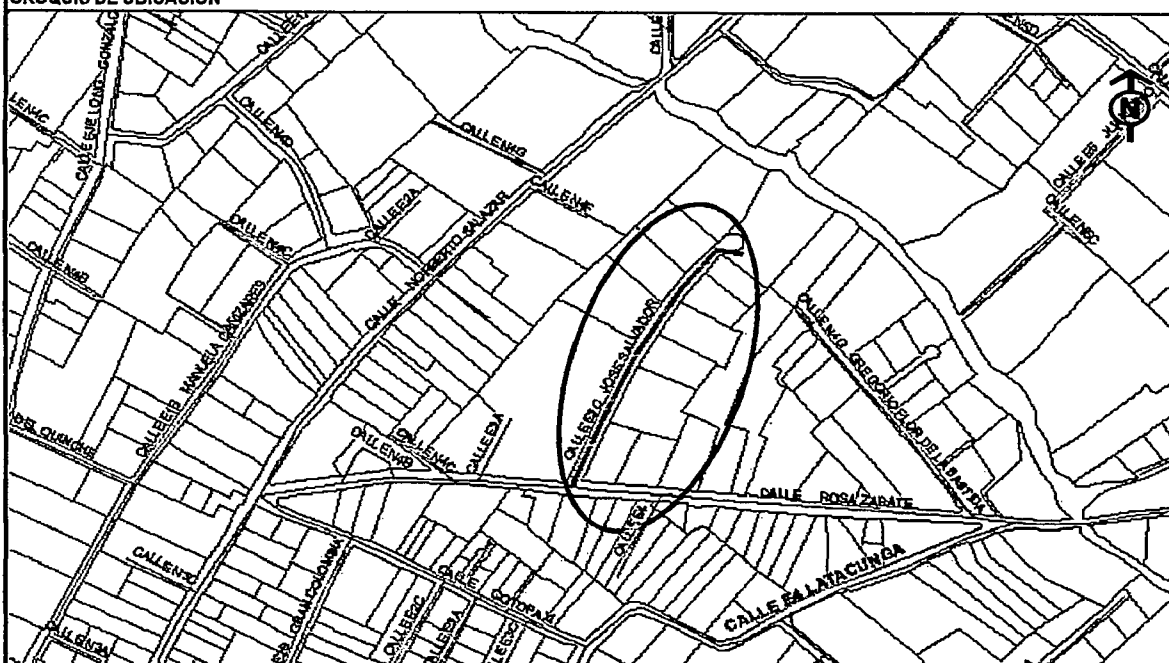
Ficha No.: 160-Tu

EPMMOP
Empresa Pública
Metropolitana
de Movilidad y
Obras Públicas

REFERENCIAS TÉCNICAS PARA DENOMINACIÓN DE VÍAS

IDENTIFICACIÓN Y UBICACIÓN DE LA VÍA	
Calles e Intersecciones:	Calles Rosa Zarate
Nombre Actual:	PA Prado
Sector o Barrio:	Sta Rosa
Código Alfanumérico	E3C
Sector o Barrio:	
Área Metropolitana:	2 - Área Suburbana
Zona Metropolitana:	9 - Tumbaco - Tumbaco
Parroquia(s) urbana(s) rural(es):	2 - Tumbaco
Barrio(s)	Sta Rosa
Hojas catastral(es) DAYC:	10322
Historiales de la vía antigua:	PA Prado
Nombres viales Típicos:	Personajes Independencia - Bicentenario
Observaciones:	La vía propuesta inicia en la Calle Rosa Zarate y se constituye en un pasaje sin salida.

CROQUIS DE UBICACIÓN



REFERENCIAS SOCIALES PARA DENOMINACIÓN DE VÍAS

Proponente(s):	Gerencia de Espacio Público - Unidad de Nomenclatura
Respaldo(s) de adhesión a la propuesta:	Empresa Pública Metropolitana de Movilidad y Obras Públicas
Fundamento(s) para la denominación, cambio o correcciones:	Intervención Nueva Nomenclatura en la Parroquia de Tumbaco.
NOMBRE PROPUESTO:	
Nombre Actual:	PA Prado
Nombre propuesto:	CALLE E3C JOSÉ SALVADOR
DATOS BIOGRÁFICOS:	
Nacionalidad:	Ecuatoriana
Fecha de Nacimiento:	
Sexo:	Masculino
Profesión / ocupación:	
Fecha de Fallecimiento:	
Hechos Memorables	Fue nombrado por la Asamblea de Pueblo de Quito, celebrada el 10 de agosto de 1809, Decano de la Sala de lo Civil de la administración de justicia independiente.
Verificación de repetición del nombre propuesto:	No existe repetición.

ELABORADO POR:
Inmaculada P.
UNIDAD DE NOMENCLATURA

Rafael Hordeiza
Sr. Rafael Hordeiza
JEFE DE UNIDAD DE NOMENCLATURA

Xavier Arroyo Vorbeck
Ing. Xavier Arroyo Vorbeck
GERENTE DE ESPACIO PÚBLICO



49

GERENCIA DE ESPACIO PÚBLICO UNIDAD DE NOMENCLATURA

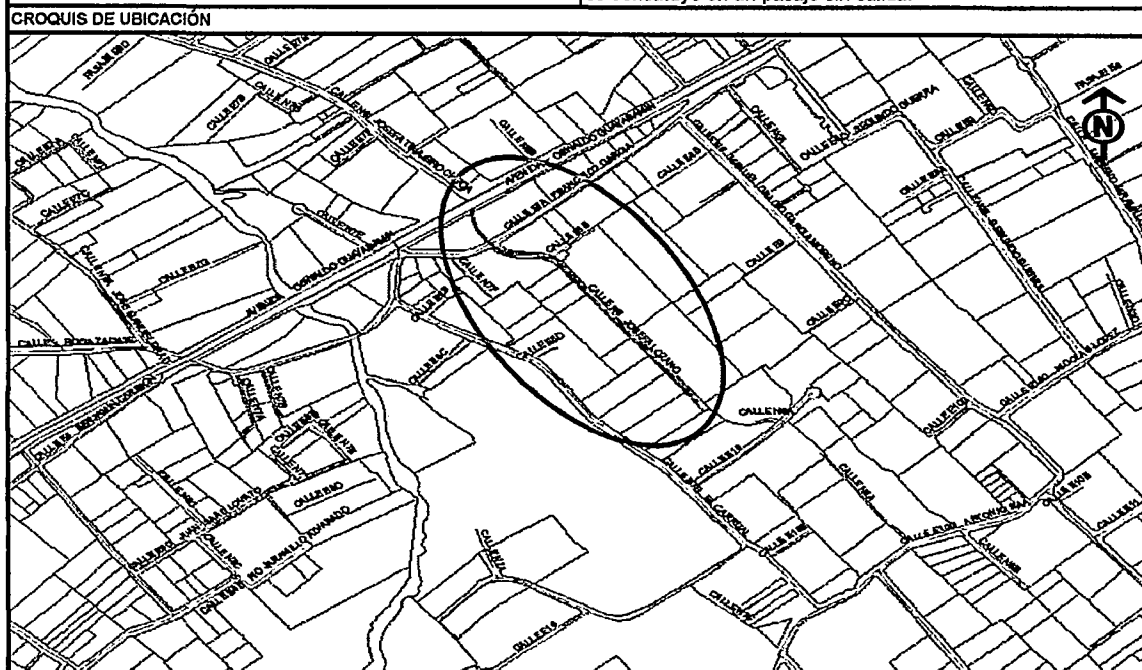
Fecha: Octubre 2010

Ficha No.: 161-Tu


EPMOP
Empresa Pública
Metropolitana
de Movilidad y
Obras Públicas

REFERENCIAS TÉCNICAS PARA DENOMINACIÓN DE VÍAS

IDENTIFICACIÓN Y UBICACIÓN DE LA VÍA	
Calles e Intersecciones:	Avenida Oswaldo Guayasamín, Calles E8A Francisco García, E8B
Nombre Actual:	Sin Nombre
Sector o Barrio:	Tola Grande
Código Alfanumérico	N8
Sector o Barrio:	
Área Metropolitana:	2 - Área Suburbana
Zona Metropolitana:	9 - Tumbaco - Tumbaco
Parroquia(s) urbana(s) rural(es):	2 - Tumbaco
Barrio(s)	Tola Grande
Hojas catastral(es) DAYC:	10325
Historiales de la vía antigua:	Ninguna
Nombres viales Típicos:	Personajes Independencia - Bicentenario
Observaciones:	La vía propuesta inicia en la Avenida Oswaldo Guayasamín y se constituye en un pasaje sin salida.



REFERENCIAS SOCIALES PARA DENOMINACIÓN DE VÍAS	
Proponente(s):	Gerencia de Espacio Público - Unidad de Nomenclatura
Respaldo(s) de adhesión a la propuesta:	Empresa Pública Metropolitana de Movilidad y Obras Públicas
Fundamento(s) para la denominación, cambio o correcciones:	Intervención Nueva Nomenclatura en la Parroquia de Tumbaco.
NOMBRE PROPUESTO:	
Nombre Actual:	Sin Nombre
Nombre propuesto:	CALLE N8 JOSEFA LOZANO
DATOS BIOGRÁFICOS:	
Nacionalidad:	Ecuatoriana
Fecha de Nacimiento:	Siglo XVIII
Sexo:	Femenino
Profesión / ocupación:	
Fecha de Fallecimiento:	Siglo XIX
Hechos Memorables	Fue parte del grupo de mujeres que lucharon en la revolución quiteña de 1809. Algunas de ellas lucharon cuerpo a cuerpo, otras lo hicieron desde sus hogares, desde su posición política y social y como enfermeras, cargadoras, cocineras o defensoras de su familia.
Verificación de repetición del nombre propuesto:	No existe repetición.
ELABORADO POR: <i>[Firma]</i> UNIDAD DE NOMENCLATURA	<i>[Firma]</i> Sr. Rafael Herdoiza JEFE DE UNIDAD DE NOMENCLATURA
Ing. Xavier Arroyo Vorbeck GERENTE DE ESPACIO PÚBLICO	



GERENCIA DE ESPACIO PÚBLICO UNIDAD DE NOMENCLATURA

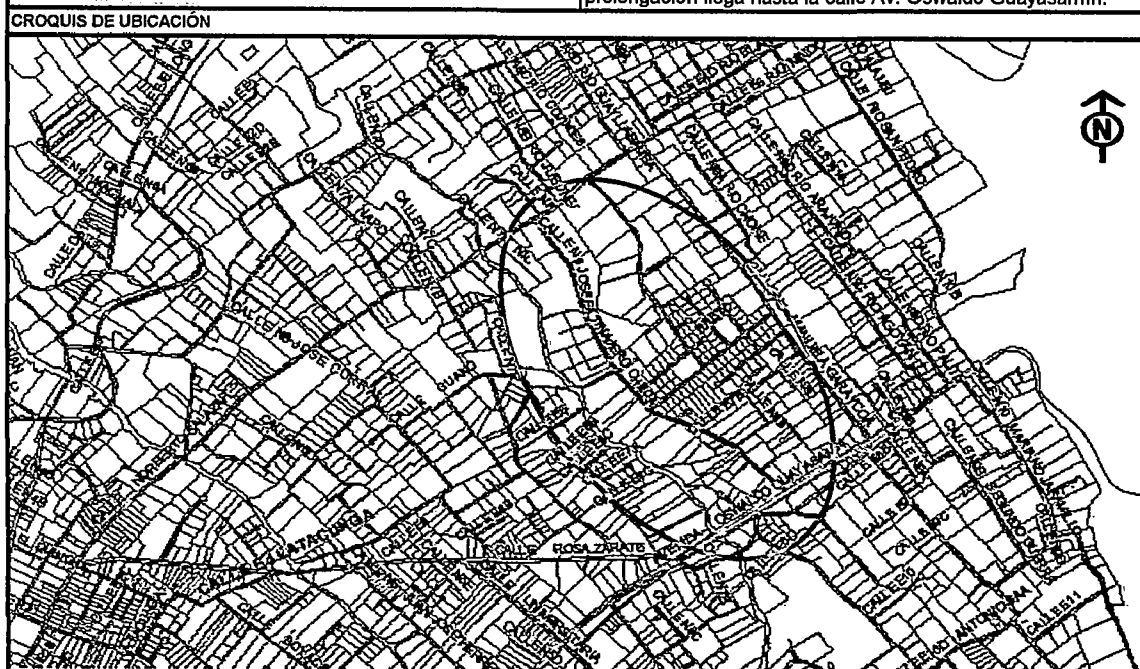
Fecha: Octubre 2010

Ficha No.: 162-Tu

EPMMOP
Empresa Pública
Metropolitana
de Movilidad y
Obras Públicas

REFERENCIAS TÉCNICAS PARA DENOMINACIÓN DE VÍAS

IDENTIFICACIÓN Y UBICACIÓN DE LA VÍA	
Calles e Intersecciones:	Calles Norberto Salazar, E5F, E6B Juan Barreto, E7A Bárbara Esparza, Av. Oswaldo Guayasamín.
Nombre Actual:	Sin Nombre
Sector o Barrio:	Las Acacias, Sta Rosa, El Carrizal
Código Alfanumérico	N8
Sector o Barrio:	
Área Metropolitana:	2 - Área Suburbana
Zona Metropolitana:	9 - Tumbaco - Tumbaco
Parroquia(s) urbana(s) rural(es):	2 - Tumbaco
Barrio(s)	Las Acacias, Sta Rosa, El Carrizal
Hojas catastral(es) DAYC:	10623, 10523, 10524, 10424, 10425, 10325
Historiales de la vía antigua:	Ninguna
Nombres viales Típicos:	Personajes Independencia - Bicentenario
Observaciones:	La vía propuesta inicia en la Calle Norberto Salazar y su prolongación llega hasta la calle Av. Oswaldo Guayasamín.



REFERENCIAS SOCIALES PARA DENOMINACIÓN DE VÍAS	
Proponente(s) :	Gerencia de Espacio Público - Unidad de Nomenclatura
Respaldo(s) de adhesión a la propuesta :	Empresa Pública Metropolitana de Movilidad y Obras Públicas
Fundamento(s) para la denominación, cambio o correcciones:	Intervención Nueva Nomenclatura en la Parroquia de Tumbaco.
NOMBRE PROPUESTO:	
Nombre Actual:	Sin Nombre
Nombre propuesto:	CALLE N8 JOSEFA TINAJERO CHECA
DATOS BIOGRÁFICOS:	
Nacionalidad:	Ecuatoriana
Fecha de Nacimiento:	Finales del siglo XVIII
Sexo:	Femenino
Profesión / ocupación:	
Fecha de Fallecimiento:	Mediados del siglo XIX
Hechos Memorables	Fue una de las heroínas de la Independencia, compartió los interés económicos y políticos que fueron defendidos en la batalla del 10 de agosto de 1809, y estuvo en las listas de perseguidos políticos de esa época.
Verificación de repetición del nombre propuesto:	No existe repetición.

ELABORADO POR:
Lorena Tinajero R.
UNIDAD DE NOMENCLATURA

Rafael Herdoiza
Sr. Rafael Herdoiza
JEFE DE UNIDAD DE NOMENCLATURA

Ing. Xavier Arroyo Vorbeck
GERENTE DE ESPACIO PÚBLICO



GERENCIA DE ESPACIO PÚBLICO
UNIDAD DE NOMENCLATURA

Fecha: Octubre 2010

Ficha No.: 163-Tu

EPMOP
Empresa Pública
Metropolitana
de Movilidad y
Obras Públicas

REFERENCIAS TÉCNICAS PARA DENOMINACIÓN DE VÍAS

IDENTIFICACIÓN Y UBICACIÓN DE LA VÍA	
Calles e Intersecciones:	Calles N8 Josefa Tinajero Checa, N8A Antonio De Sierra.
Nombre Actual:	Sin Nombre
Sector o Barrio:	Las Acacias, El Carrizal
Código Alfanumérico	E6B
Sector o Barrio:	
Área Metropolitana:	2 - Área Suburbana
Zona Metropolitana:	9 - Tumbaco - Tumbaco
Parroquia(s)urbana(s)rural(es):	2 - Tumbaco
Barrio(s)	Las Acacias, El Carrizal
Hojas catastral(es) DAYC:	10524, 10424
Historiales de la vía antigua:	Ninguna
Nombres viales Típicos:	Personajes Independencia - Bicentenario
Observaciones:	La vía propuesta se constituye en sus dos extremos en un pasaje sin salida.
CROQUIS DE UBICACIÓN	
REFERENCIAS SOCIALES PARA DENOMINACIÓN DE VÍAS	
Proponente(s):	Gerencia de Espacio Público - Unidad de Nomenclatura
Respaldo(s) de adhesión a la propuesta:	Empresa Pública Metropolitana de Movilidad y Obras Públicas
Fundamento(s) para la denominación, cambio o correcciones:	Intervención Nueva Nomenclatura en la Parroquia de Tumbaco.
NOMBRE PROPUESTO:	
Nombre Actual:	Sin Nombre
Nombre propuesto:	CALLE E6B JUAN BARRETO
DATOS BIOGRÁFICOS:	
Nacionalidad:	Ecuatoriana
Fecha de Nacimiento:	
Sexo:	Masculino
Profesión / ocupación:	
Fecha de Fallecimiento:	
Hechos Memorables	Fue uno de los próceres del 10 de agosto de 1809 que en calidad de Diputado por el Barrio de San Marcos, asistió a la Asamblea de Pueblo de Quito, donde se nombró la Junta Suprema de Gobierno. Además, estuvo entre los que firmó el Acta del Primer Grito de la Independencia.
Verificación de repetición del nombre propuesto:	No existe repetición.
ELABORADO POR: <i>Jorenel Yumeta</i> UNIDAD DE NOMENCLATURA	<i>Rafael Herdoiza</i> Sr. Rafael Herdoiza JEFE DE UNIDAD DE NOMENCLATURA
Ing. Xavier Arroyo Vorbeck GERENTE DE ESPACIO PÚBLICO	



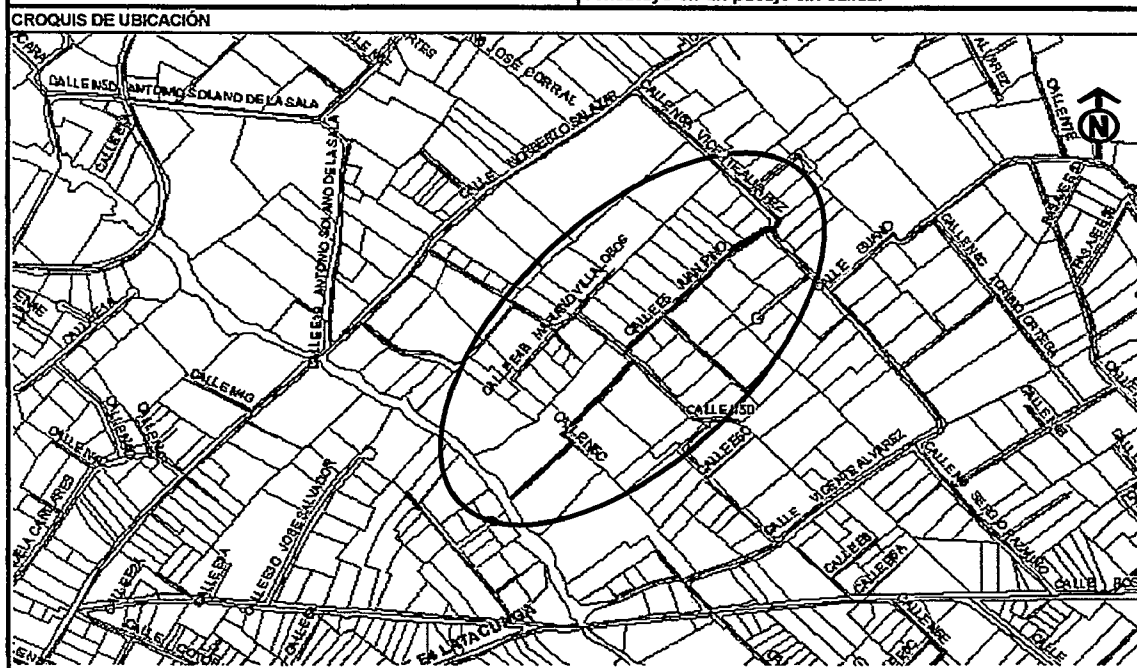
GERENCIA DE ESPACIO PÚBLICO
UNIDAD DE NOMENCLATURA

Fecha: Octubre 2010

Ficha No.: 164-Tu

REFERENCIAS TÉCNICAS PARA DENOMINACIÓN DE VÍAS

IDENTIFICACIÓN Y UBICACIÓN DE LA VÍA	
Calles e Intersecciones:	Calles N6A Vicente Álvarez, N5F José Bosmediano, N5E Juan Unigaro, N5C.
Nombre Actual:	Sin Nombre
Sector o Barrio:	Sta. Rosa
Código Alfanumérico	E5
Sector o Barrio:	
Área Metropolitana:	2 - Área Suburbana
Zona Metropolitana:	9 - Tumbaco - Tumbaco
Parroquia(s) urbana(s)rural(es):	2 - Tumbaco
Barrio(s)	Sta. Rosa
Hojas catastral(es) DAYC:	10423, 10422, 10322
Historiales de la vía antigua:	Ninguna
Nombres viales Típicos:	Personajes Independencia - Bicentenario
Observaciones:	La vía propuesta inicia en la Calle N6A Vicente Álvarez y se constituye en un pasaje sin salida.



REFERENCIAS SOCIALES PARA DENOMINACIÓN DE VÍAS	
Proponente(s) :	Gerencia de Espacio Público - Unidad de Nomenclatura
Respaldo(s) de adhesión a la propuesta :	Empresa Pública Metropolitana de Movilidad y Obras Públicas
Fundamento(s) para la denominación, cambio o correcciones:	Intervención Nueva Nomenclatura en la Parroquia de Tumbaco.
NOMBRE PROPUESTO:	
Nombre Actual:	Sin Nombre
Nombre propuesto:	CALLE E5 JUAN PINO
DATOS BIOGRÁFICOS:	
Nacionalidad:	Ecuatoriana
Fecha de Nacimiento:	
Sexo:	Masculino
Profesión / ocupación:	
Fecha de Fallecimiento:	
Hechos Memorables	Fue uno de los próceres del 10 de agosto de 1810 que en calidad de Diputado por el Barrio de San Sebastián, asistió a la Asamblea de Pueblo de Quito, donde se nombro a la Junta Suprema de Gobierno. También estuvo entre los que firmaron el Acta del Primer Grito de la Independencia.
Verificación de repetición del nombre propuesto:	No existe repetición.

ELABORADO POR:
Lorenza Kyrieta
UNIDAD DE NOMENCLATURA

Rafael Herdoiza
Sr. Rafael Herdoiza
JEFE DE UNIDAD DE NOMENCLATURA

Ing. Xavier Arturo Vorbeck
GERENTE DE ESPACIO PÚBLICO



45

GERENCIA DE ESPACIO PÚBLICO
UNIDAD DE NOMENCLATURA

Fecha: Octubre 2010

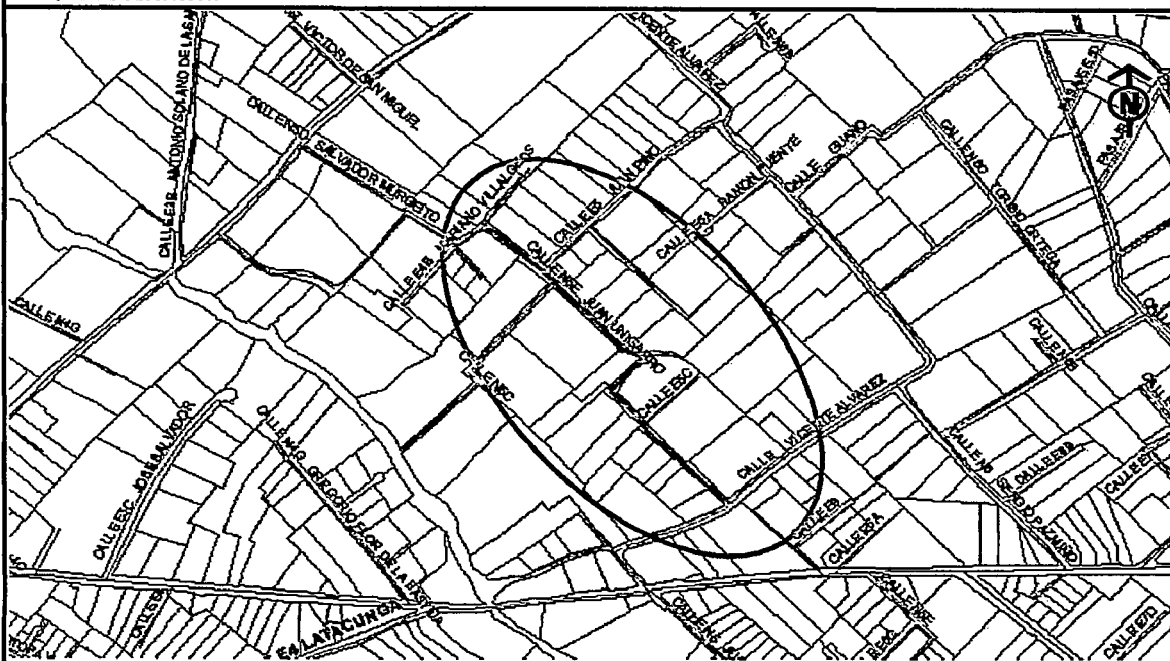
Ficha No.: 165-Tu

EPMOP
Empresa Pública
Metropolitana
de Movilidad y
Obras Públicas

REFERENCIAS TÉCNICAS PARA DENOMINACIÓN DE VÍAS

IDENTIFICACIÓN Y UBICACIÓN DE LA VÍA	
Calles e Intersecciones:	Calles E4B Mariano Villalobos, E5 Juan Pino, N5D, Vicente Álvarez.
Nombre Actual:	Sin Nombre
Sector o Barrio:	Sta. Rosa, Villa Vega
Código Alfanumérico	N5E, E5B, N5D
Sector o Barrio:	
Área Metropolitana:	2 - Área Suburbana
Zona Metropolitana:	9 - Tumbaco - Tumbaco
Parroquia(s) urbana(s) rural(es):	2 - Tumbaco
Barrio(s):	Sta. Rosa, Villa Vega
Hojas catastral(es) DAYC:	10422, 10322, 10323
Historiales de la vía antigua:	Ninguna
Nombres viales Típicos:	Personajes Independencia - Bicentenario
Observaciones:	La vía propuesta inicia en la Calle E4B Mariano Villalobos y su prolongación llega hasta la calle Vicente Álvarez.

CROQUIS DE UBICACIÓN



REFERENCIAS SOCIALES PARA DENOMINACIÓN DE VÍAS

Proponente(s) :	Gerencia de Espacio Público - Unidad de Nomenclatura
Respaldo(s) de adhesión a la propuesta :	Empresa Pública Metropolitana de Movilidad y Obras Públicas
Fundamento(s) para la denominación, cambio o correcciones:	Intervención Nueva Nomenclatura en la Parroquia de Tumbaco.
NOMBRE PROPUESTO:	
Nombre Actual:	Sin Nombre
Nombre propuesto:	CALLE N5E, E5B, N5D JUAN UNIGARRO
DATOS BIOGRÁFICOS:	
Nacionalidad:	Ecuatoriana
Fecha de Nacimiento:	
Sexo:	Masculino
Profesión / ocupación:	
Fecha de Fallecimiento:	
Hechos Memorables:	Fue uno de los Patriotas del 10 de agosto de 1809, firmó el Acta del Primer Grito de Independencia.
Verificación de repetición del nombre propuesto:	No existe repetición.

ELABORADO POR:
Jorena Kurbeto L.
UNIDAD DE NOMENCLATURA

Ing. Xavier Arroyo Vorbeck
GERENTE DE ESPACIO PÚBLICO

Sr. Rafael Harpiza
JEFE DE UNIDAD DE NOMENCLATURA



44

GERENCIA DE ESPACIO PÚBLICO
UNIDAD DE NOMENCLATURA

Fecha: Octubre 2010

Ficha No.: 171-Tu

EPMMOP
Empresa Pública
Metropolitana
de Movilidad y
Obras Públicas

REFERENCIAS TÉCNICAS PARA DENOMINACIÓN DE VÍAS

IDENTIFICACIÓN Y UBICACIÓN DE LA VÍA	
Calles e Intersecciones:	Calles E8C Juan Isaac Lovato, E8D, E8E Pío Jaramillo Alvarado.
Nombre Actual:	Sin Nombre
Sector o Barrio:	Tola Grande
Código Alfanumérico	N6D
Sector o Barrio:	
Área Metropolitana:	2 - Área Suburbana
Zona Metropolitana:	9 - Tumbaco - Tumbaco
Parroquia(s) urbana(s) rural(es):	2 - Tumbaco
Barrio(s)	Tola Grande
Hojas catastral(es) DAYC:	10224
Hitos de la vía antigua:	Ninguno
Nombres viales Típicos:	Personajes de la Independencia - Bicentenario.
Observaciones:	La vía propuesta inicia en la Calle E8C Juan Isaac Lovato y su prolongación llega hasta la calle E8E Pío Jaramillo Alvarado

CROQUIS DE UBICACIÓN




REFERENCIAS SOCIALES PARA DENOMINACIÓN DE VÍAS

Proponente(s) :	Gerencia de Espacio Público - Unidad de Nomenclatura
Respaldo(s) de adhesión a la propuesta :	Empresa Pública Metropolitana de Movilidad y Obras Públicas
Fundamento(s) para la denominación, cambio o correcciones:	Intervención Nueva Nomenclatura en la Parroquia de Tumbaco.
NOMBRE PROPUESTO:	
Nombre Actual:	Sin Nombre
Nombre propuesto:	CALLE N6D JORGE ICAZA
DATOS BIOGRÁFICOS:	
Nacionalidad:	Ecuatoriana
Fecha de Nacimiento:	10 de Julio de 1906
Sexo:	Masculino
Profesión / ocupación:	Escritor
Fecha de Fallecimiento:	26 de Mayo de 1978
Hechos Memorables	Fue uno de los más destacados escritores del Ecuador. Cultivo el género de la novela y el teatro. En 1936 participó en la fundación del Sindicato de Escritores y Artistas (SEA).
Verificación de repetición del nombre propuesto:	No existe repetición

ELABORADO POR:
Jorge Arroyo Vorbeck
UNIDAD DE NOMENCLATURA

Rafael Herdoiza
Sr. Rafael Herdoiza
JEFE DE UNIDAD DE NOMENCLATURA

Jorge Arroyo Vorbeck
Ing. Xavier Arroyo Vorbeck
GERENTE DE ESPACIO PÚBLICO



GERENCIA DE ESPACIO PÚBLICO
UNIDAD DE NOMENCLATURA

Fecha: Octubre 2010

Ficha No.: 178-Tu

EPMMOP
Empresa Pública
Metropolitana
de Movilidad y
Obras Públicas

REFERENCIAS TÉCNICAS PARA DENOMINACIÓN DE VÍAS

IDENTIFICACIÓN Y UBICACIÓN DE LA VÍA	
Calles e Intersecciones:	Calles N7E Carlos Cueva Tamariz, N7B Ignacio Valdivieso, N7 Remigio Romero Y Cordero.
Nombre Actual:	Guabos
Sector o Barrio:	Tola Chica
Código Alfanumérico	E 11C
Sector o Barrio:	
Área Metropolitana:	2 - Área Suburbana
Zona Metropolitana:	9 - Tumbaco - Tumbaco
Parroquia(s)urbana(s)rural(es):	2 - Tumbaco
Barrio(s)	Tola Chica
Hojas catastral(es) DAYC:	10125 - 10126
Historiales de la vía antigua:	Guabos
Nombres viales Típicos:	Personajes de la Independencia - Bicentenario
Observaciones:	La vía propuesta inicia en la Calle N7E Carlos Cueva Tamariz y se constituye en un pasaje sin salida.
CROQUIS DE UBICACIÓN	
REFERENCIAS SOCIALES PARA DENOMINACIÓN DE VÍAS	
Proponente(s) :	Gerencia de Espacio Público - Unidad de Nomenclatura
Respaldo(s) de adhesión a la propuesta :	Empresa Pública Metropolitana de Movilidad y Obras Públicas
Fundamento(s) para la denominación, cambio o correcciones:	Intervención Nueva Nomenclatura en la Parroquia de Tumbaco.
NOMBRE PROPUESTO:	
Nombre Actual:	Guabos
Nombre propuesto:	CALLE E11C JOSÉ MARÍA ANTE
DATOS BIOGRÁFICOS:	
Nacionalidad:	Ecuatoriana
Fecha de Nacimiento:	
Sexo:	Masculino
Profesión / ocupación:	
Fecha de Fallecimiento:	
Hechos Memorables	Prócer de la Independencia, estuvo presente en la firma del Acta de Independencia del 10 de Agosto de 1809.
Verificación de repetición del nombre propuesto:	No existe repetición.
ELABORADO POR:	
UNIDAD DE NOMENCLATURA	Sr. Rafael Herdoiza JEFE DE UNIDAD DE NOMENCLATURA
	Ing. Xavier Arroyo Vorbeck GERENTE DE ESPACIO PÚBLICO



40

GERENCIA DE ESPACIO PÚBLICO
UNIDAD DE NOMENCLATURA

Fecha: Octubre 2010

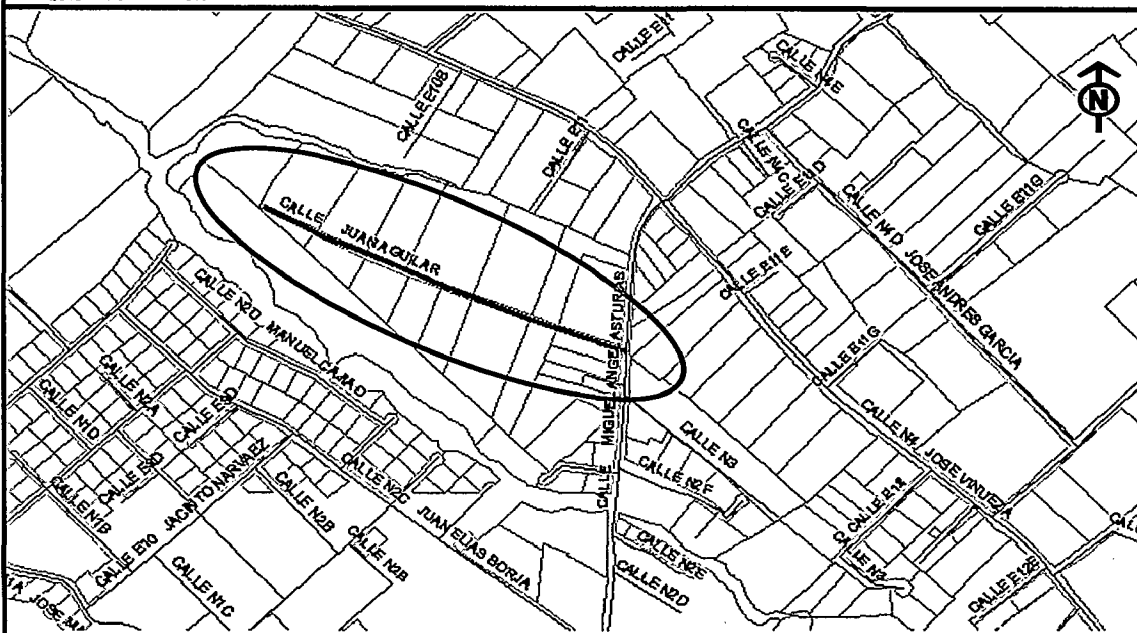
Ficha No.: 182-Tu

EPMMOP
Empresa Pública
Metropolitana
de Movilidad y
Obras Públicas

REFERENCIAS TÉCNICAS PARA DENOMINACIÓN DE VÍAS

IDENTIFICACIÓN Y UBICACIÓN DE LA VÍA	
Calles e Intersecciones:	Calle Miguel Ángel Asturias
Nombre Actual:	Sin Nombre
Sector o Barrio:	La Morita
Código Alfanumérico	Sin Código
Sector o Barrio:	
Área Metropolitana:	2 - Área Suburbana
Zona Metropolitana:	9 - Tumbaco - Tumbaco
Parroquia(s)urbana(s)rural(es):	2 - Tumbaco
Barrio(s)	La Morita
Hojas catastral(es) DAYC:	20024
Historiales de la vía antigua:	Ninguno
Nombres viales Típicos:	Personajes de la Independencia - Bicentenario
Observaciones:	La vía propuesta inicia en la Calle Miguel Ángel Asturias y se constituye en un pasaje sin salida.

CROQUIS DE UBICACIÓN



REFERENCIAS SOCIALES PARA DENOMINACIÓN DE VÍAS

Proponente(s) :	Gerencia de Espacio Público - Unidad de Nomenclatura
Respaldo(s) de adhesión a la propuesta :	Empresa Pública Metropolitana de Movilidad y Obras
Fundamento(s) para la denominación, cambio o correcciones:	Intervención Nueva Nomenclatura en la Parroquia de Tumbaco.
NOMBRE PROPUESTO:	
Nombre Actual:	Sin Nombre
Nombre propuesto:	CALLE JUAN AGUILAR
DATOS BIOGRÁFICOS:	
Nacionalidad:	Española
Fecha de Nacimiento:	
Sexo:	Masculino
Profesión / ocupación:	Conquistador
Fecha de Fallecimiento:	
Hechos Memorables	En marzo de 1541 integró la expedición que salió de Quito en busca del "País de la Canela", bajo dirección de Gonzalo Pizarro, con quien integró el grupo de 57 navegantes, que en una pequeña embarcación descubrieron el Río Amazonas.
Verificación de repetición del nombre propuesto:	No existe repetición.


ELABORADO POR:

Lorena Espinoza
UNIDAD DE NOMENCLATURA

Sr. Rafael Herdoiza

JEFE DE UNIDAD DE NOMENCLATURA

Ing. Xavier Arroyo Vorbeck
GERENTE DE ESPACIO PÚBLICO



GERENCIA DE ESPACIO PÚBLICO
UNIDAD DE NOMENCLATURA

Fecha: Octubre 2010

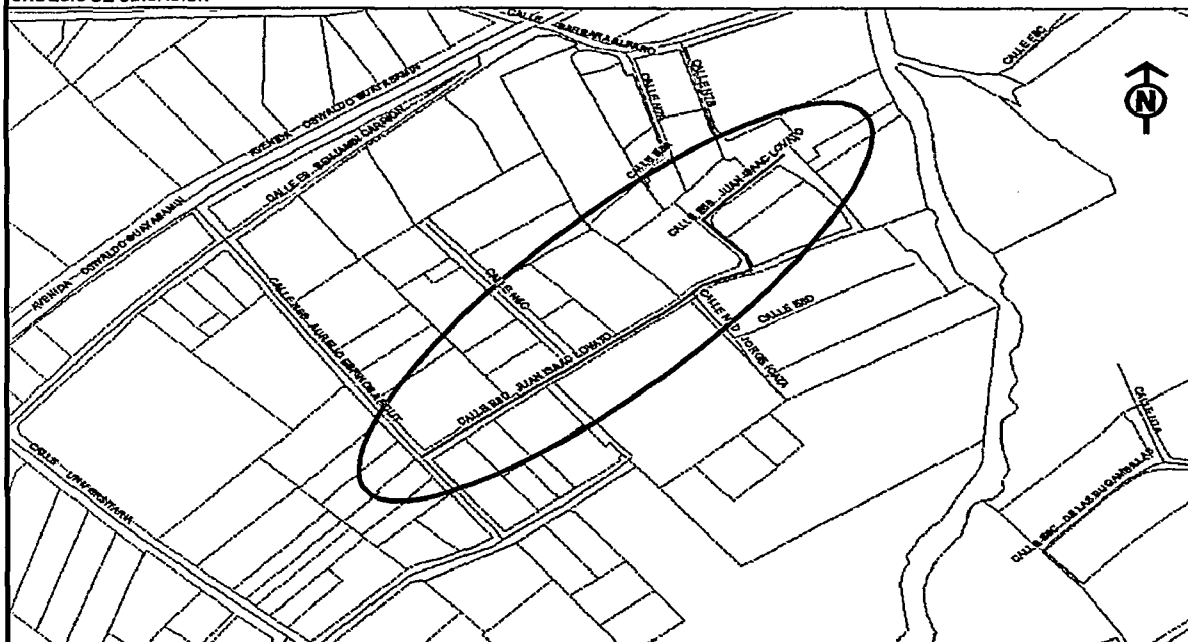
Ficha No.: 186-Tu

EPMMOP
Empresa Pública
Metropolitana
de Movilidad y
Obras Públicas

REFERENCIAS TÉCNICAS PARA DENOMINACIÓN DE VÍAS

IDENTIFICACIÓN Y UBICACIÓN DE LA VÍA	
Calles e Intersecciones:	Calles N7, N7B, N6D Jorge Icaza, N6C Pío Jaramillo Alvarado, N6B Aurelio Espinosa Pólit
Nombre Actual:	Sin Nombre
Sector o Barrio:	Tola Grande
Código Alfanumérico	E8C
Sector o Barrio:	
Área Metropolitana:	2 - Área Suburbana
Zona Metropolitana:	9 - Tumbaco - Tumbaco
Parroquia(s) urbana(s) rural(es):	2 - Tumbaco
Barrio(s)	Tola Grande
Hojas catastral(es) DAYC:	10224, 10324
Historiales de la vía antigua:	Ninguno
Nombres viales Típicos:	Personajes de la Independencia - Bicentenario
Observaciones:	La vía propuesta inicia en la Calle N6B Aurelio Espinosa Pólit y se constituye en un pasaje sin salida.

CROQUIS DE UBICACIÓN



REFERENCIAS SOCIALES PARA DENOMINACIÓN DE VÍAS


Proponente(s) :	Gerencia de Espacio Público - Unidad de Nomenclatura
Respaldo(s) de adhesión a la propuesta :	Empresa Pública Metropolitana de Movilidad y Obras Públicas
Fundamento(s) para la denominación, cambio o correcciones:	Intervención Nueva Nomenclatura en la Parroquia de Tumbaco.
NOMBRE PROPUESTO:	
Nombre Actual:	Sin Nombre
Nombre propuesto:	CALLE E8B, E8C, N7 JUAN ISAAC LOVATO
DATOS BIOGRÁFICOS:	
Nacionalidad:	Ecuatoriana
Fecha de Nacimiento:	21 de Septiembre de 1904
Sexo:	Masculino
Profesión / ocupación:	Educador
Fecha de Fallecimiento:	
Hechos Memorables	Fue Profesor y Decano de la Facultad de Jurisprudencia; Rector de la Universidad Central. Secretario de la Junta Patriótica para la Defensa Nacional de 1941.
Verificación de repetición del nombre propuesto:	No existe repetición.

ELABORADO POR:
Jorenel Espinosa Pólit
UNIDAD DE NOMENCLATURA

Rafael Herdoiza
Sr. Rafael Herdoiza

JEFE DE UNIDAD DE NOMENCLATURA

Ing. Xavier Arroyo Vorbeck
GERENTE DE ESPACIO PÚBLICO



GERENCIA DE ESPACIO PÚBLICO UNIDAD DE NOMENCLATURA

Fecha: Octubre 2010

Ficha No.: 187-Tu

EPMOP
Empresa Pública
Metropolitana
de Movilidad y
Obras Públicas

REFERENCIAS TÉCNICAS PARA DENOMINACIÓN DE VÍAS

IDENTIFICACIÓN Y UBICACIÓN DE LA VÍA	
Calles e Intersecciones:	Calles E10D Antonio Saa, E11, E11D Mariano Jaramillo, E11F, E12B Benito Benneth, E13B Francisco Escandón.
Nombre Actual:	Claveles, Merced
Sector o Barrio:	Tola Chica, El Arenal
Código Alfanumérico	Sin Código
Sector o Barrio:	
Área Metropolitana:	2 - Área Suburbana
Zona Metropolitana:	9 - Tumbaco - Tumbaco
Parroquia(s) urbana(s) rural(es):	2 - Tumbaco
Barrio(s)	Tola Chica, El Arenal
Hojas catastral(es) DAYC:	10226-10126-10026-10027-20027, 20127
Historiales de la vía antigua:	Claveles, Merced
Nombres viales Típicos:	Personajes de la Independencia - Bicentenario
Observaciones:	La vía propuesta inicia en la Calle E10D Antonio Saa y su prolongación llega hasta la Calle Universitaria.




REFERENCIAS SOCIALES PARA DENOMINACIÓN DE VÍAS	
Proponente(s):	Gerencia de Espacio Público - Unidad de Nomenclatura
Respaldo(s) de adhesión a la propuesta:	Empresa Pública Metropolitana de Movilidad y Obras Públicas
Fundamento(s) para la denominación, cambio o correcciones:	Intervención Nueva Nomenclatura en la Parroquia de Tumbaco.
NOMBRE PROPUESTO:	
Nombre Actual:	Claveles, Merced
Nombre propuesto:	CALLE JUAN DE LARREA Y GUERRERO
DATOS BIOGRÁFICOS:	
Nacionalidad:	Ecuatoriana
Fecha de Nacimiento:	Medios del siglo XVIII
Sexo:	Masculino
Profesión / ocupación:	
Fecha de Fallecimiento:	2 de Agosto de 1810
Hechos Memorables	Prócer de la Independencia. Formó parte del grupo fundador de la Sociedad Patriótica de Amigos del País de Quito. Fue nombrado Ministro de Hacienda en la Asamblea del Pueblo de Quito. Murió asesinado por las fuerzas realistas.
Verificación de repetición del nombre propuesto:	No existe repetición.

ELABORADO POR:
Joselyn Rueda
UNIDAD DE NOMENCLATURA

Xavier Arroyo Vorbeck
Ing. Xavier Arroyo Vorbeck
GERENTE DE ESPACIO PÚBLICO

Rafael Harroiza
Sr. Rafael Harroiza
JEFE DE UNIDAD DE NOMENCLATURA



GERENCIA DE ESPACIO PÚBLICO
UNIDAD DE NOMENCLATURA

Fecha: Octubre 2010

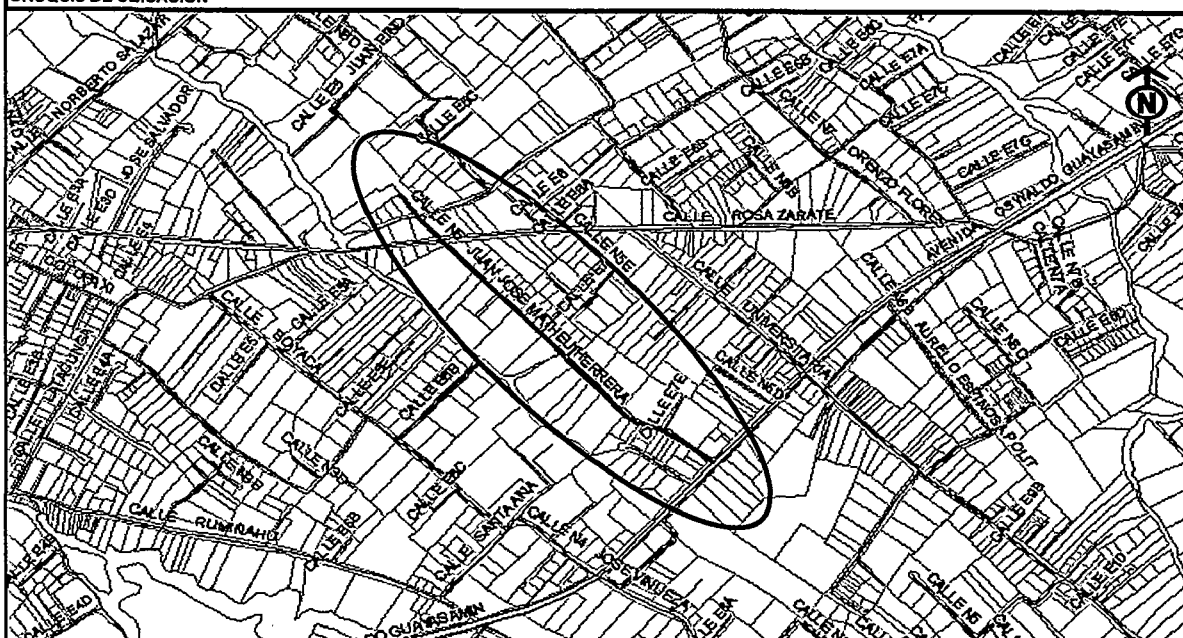
Ficha No.: 190-Tu

EPMMOP
Empresa Pública
Metropolitana
de Movilidad y
Obras Públicas

REFERENCIAS TÉCNICAS PARA DENOMINACIÓN DE VÍAS

IDENTIFICACIÓN Y UBICACIÓN DE LA VÍA	
Calles e Intersecciones:	Calles Oswaldo Guayasamín, E6C, Rosa Zarate, Vicente Álvarez.
Nombre Actual:	Padilla Raúl
Sector o Barrio:	Villa Vega, Sta. Rosa, Sta. Ana
Código Alfanumérico	N5
Sector o Barrio:	
Área Metropolitana:	2 - Área Suburbana
Zona Metropolitana:	9 - Tumbaco - Tumbaco
Parroquia(s) urbana(s) rural(es):	2 - Tumbaco
Barrio(s)	Villa Vega, Sta. Rosa, Sta. Ana
Hojas catastral(es) DAYC:	10322 - 10323-10223
Historiales de la vía antigua:	Padilla Raúl
Nombres viales Típicos:	Personajes de la Independencia - Bicentenario, Casco Colonial
Observaciones:	La vía propuesta inicia en la Calle Oswaldo Guayasamín se constituye en un pasaje sin salida

CROQUIS DE UBICACIÓN



REFERENCIAS SOCIALES PARA DENOMINACIÓN DE VÍAS

Proponente(s):	Gerencia de Espacio Público - Unidad de Nomenclatura
Respaldo(s) de adhesión a la propuesta:	Empresa Pública Metropolitana de Movilidad y Obras Públicas
Fundamento(s) para la denominación, cambio o correcciones:	Intervención Nueva Nomenclatura en la Parroquia de Tumbaco.
NOMBRE PROPUESTO:	
Nombre Actual:	Padilla Raúl
Nombre propuesto:	CALLE N5 JUAN JOSÉ MATHEU Y HERRERA
DATOS BIOGRÁFICOS:	
Nacionalidad:	Española
Fecha de Nacimiento:	1767
Sexo:	Masculino
Profesión / ocupación:	Conde
Fecha de Fallecimiento:	
Hechos Memorables	Conde de Puñónrostro. Ochos años menor que Mejía, le invitó a visitar España, "para estudiar los monumentos de la antigüedad y los progresos de la civilización en el viejo mundo". Mejía se despidió de su esposa y viajó en Enero de 1806 a Guayaquil y Lima, alternando con los profesores de la U. de San Marcos.
Verificación de repetición del nombre propuesto:	No existe repetición.
ELABORADO POR: <i>Xavier Arroyo Vorbeck</i> UNIDAD DE NOMENCLATURA	<i>Rafael Hordeiza</i> Sr. Rafael Hordeiza JEFE DE UNIDAD DE NOMENCLATURA
Ing. Xavier Arroyo Vorbeck GERENTE DE ESPACIO PÚBLICO	



GERENCIA DE ESPACIO PÚBLICO UNIDAD DE NOMENCLATURA

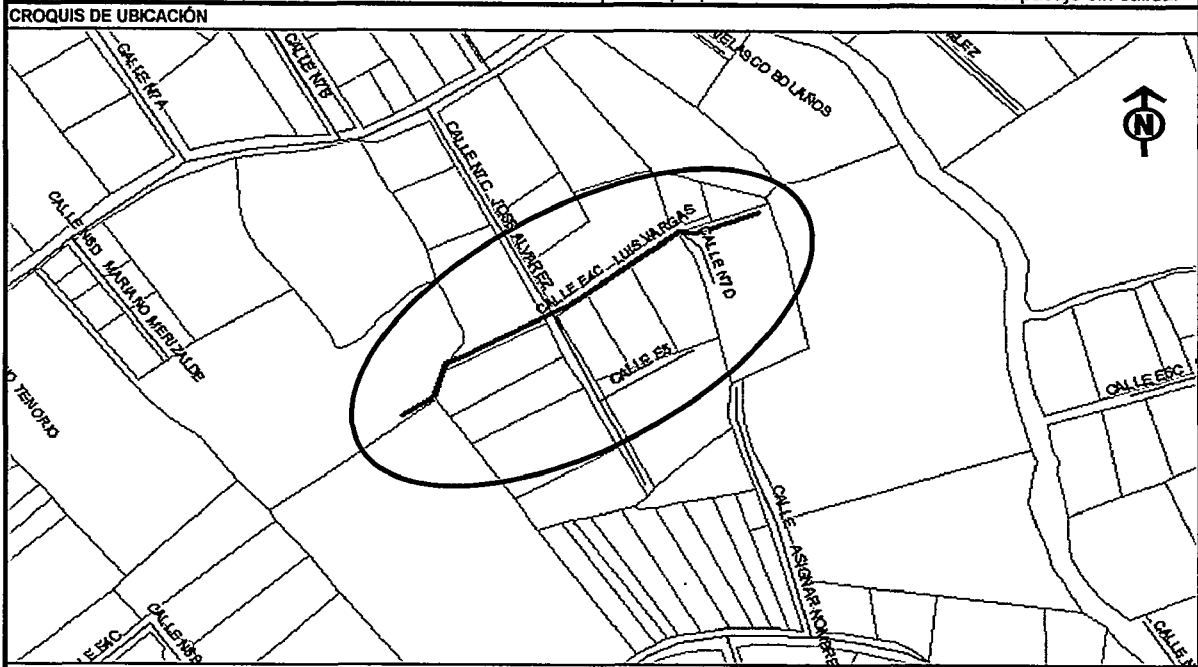
Fecha: Octubre 2010

Ficha No.: 195-Tu

EPMOP
Empresa Pública
Metropolitana
de Movilidad y
Obras Públicas

REFERENCIAS TÉCNICAS PARA DENOMINACIÓN DE VÍAS

IDENTIFICACIÓN Y UBICACIÓN DE LA VÍA	
Calles e Intersecciones:	Calles N7D, N7C José Álvarez.
Nombre Actual:	PA Sta Rosa
Sector o Barrio:	Sta Rosa
Código Alfanumérico	E4C
Sector o Barrio:	
Área Metropolitana:	2 - Área Suburbana
Zona Metropolitana:	9 - Tumbaco - Tumbaco
Parroquia(s)urbana(s)rural(es):	2 - Tumbaco
Barrio(s)	Sta Rosa
Hojas catastral(es) DAYC:	10523
Historiales de la vía antigua:	PA Sta Rosa
Nombres viales Típicos:	Personajes Independencia - Bicentenario
Observaciones:	La vía propuesta en sus dos extremos es un pasaje sin salida.



REFERENCIAS SOCIALES PARA DENOMINACIÓN DE VÍAS	
Proponente(s) :	Gerencia de Espacio Público - Unidad de Nomenclatura
Respaldo(s) de adhesión a la propuesta :	Empresa Pública Metropolitana de Movilidad y Obras Públicas
Fundamento(s) para la denominación, cambio o correcciones:	Intervención Nueva Nomenclatura en la Parroquia de Tumbaco.
NOMBRE PROPUESTO:	
Nombre Actual:	PA Sta Rosa
Nombre propuesto:	CALLE E4C LUIS VARGAS
DATOS BIOGRÁFICOS:	
Nacionalidad:	Ecuatoriana
Fecha de Nacimiento:	
Sexo:	Masculino
Profesión / ocupación:	
Fecha de Fallecimiento:	
Hechos Memorables	Participó en la reunión en casa de Manuela Sáenz. El 10 de Agosto de 1809 en calidad de Diputado por el barrio Santa Bárbara, asistió a la Asamblea del Pueblos de Quito, donde se nombró a la Junta Suprema de Gobierno y se firmó el Acta del Primer Grito de la Independencia.
Verificación de repetición del nombre propuesto:	No existe repetición.
ELABORADO POR: <i>Lorenza...</i> UNIDAD DE NOMENCLATURA	<i>[Signature]</i> Sr. Rafael Herdoiza JEFE DE UNIDAD DE NOMENCLATURA
Ing. Xavier Arroyo Vorbeck GERENTE DE ESPACIO PÚBLICO	



GERENCIA DE ESPACIO PÚBLICO UNIDAD DE NOMENCLATURA

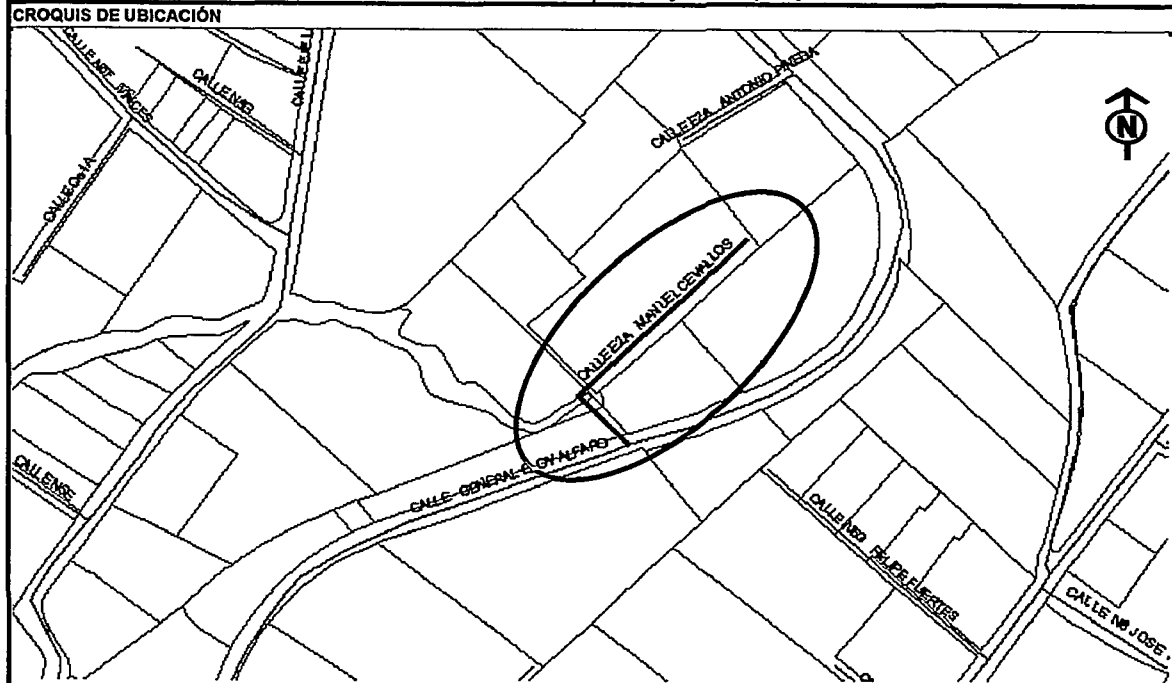
Fecha: Octubre 2010

Ficha No.: 202-Tu

EMMOP
Empresa Pública
Metropolitana
de Movilidad y
Obras Públicas

REFERENCIAS TÉCNICAS PARA DENOMINACIÓN DE VÍAS

IDENTIFICACIÓN Y UBICACIÓN DE LA VÍA	
Calles e Intersecciones:	Calles General Eloy Alfaro
Nombre Actual:	Sin Nombre
Sector o Barrio:	Sta. Rosa
Código Alfanumérico	E2A, N5F
Sector o Barrio:	
Área Metropolitana:	2 - Área Suburbana
Zona Metropolitana:	9 - Tumbaco - Tumbaco
Parroquia(s) urbana(s) rural(es):	2 - Tumbaco
Barrio(s)	Sta. Rosa
Hojas catastral(es) DAYC:	10521, 10522
Historiales de la vía antigua:	Ninguna
Nombres viales Típicos:	Personajes Independencia - Bicentenario
Observaciones:	La vía propuesta inicia en la Calle General Eloy Alfaro y se constituye en un pasaje sin salida.




REFERENCIAS SOCIALES PARA DENOMINACIÓN DE VÍAS	
Proponente(s) :	Gerencia de Espacio Público - Unidad de Nomenclatura
Respaldo(s) de adhesión a la propuesta :	Empresa Municipal de Movilidad y Obras Públicas
Fundamento(s) para la denominación, cambio o correcciones:	Intervención Nueva Nomenclatura en la Parroquia de Tumbaco.
NOMBRE PROPUESTO:	
Nombre Actual:	Sin Nombre
Nombre propuesto:	CALLE E2A, N5F MANUEL CEVALLOS
DATOS BIOGRÁFICOS:	
Nacionalidad:	Ecuatoriana
Fecha de Nacimiento:	
Sexo:	Masculino
Profesión/Ocupación:	Prócer
Fecha de Fallecimiento:	
Hechos Memorables	Fue uno de los que participaron en la reunión que se realizó en la casa de Manuela Cañizares, también fue Diputado por el barrio de Central de la Catedral, asistió a la Asamblea de Pueblo de Quito donde se nombró la Junta Suprema de Gobierno
Verificación de repetición del nombre propuesto:	No existe repetición.

ELABORADO POR: *Arnel Marieta P.*
UNIDAD DE NOMENCLATURA

Rafael Herdoiza
Sr. Rafael Herdoiza
JEFE DE UNIDAD DE NOMENCLATURA

Xavier Arroyo Vorbeck
Ing. Xavier Arroyo Vorbeck
GERENTE DE ESPACIO PÚBLICO





GERENCIA DE ESPACIO PÚBLICO
UNIDAD DE NOMENCLATURA

Fecha: Octubre 2010

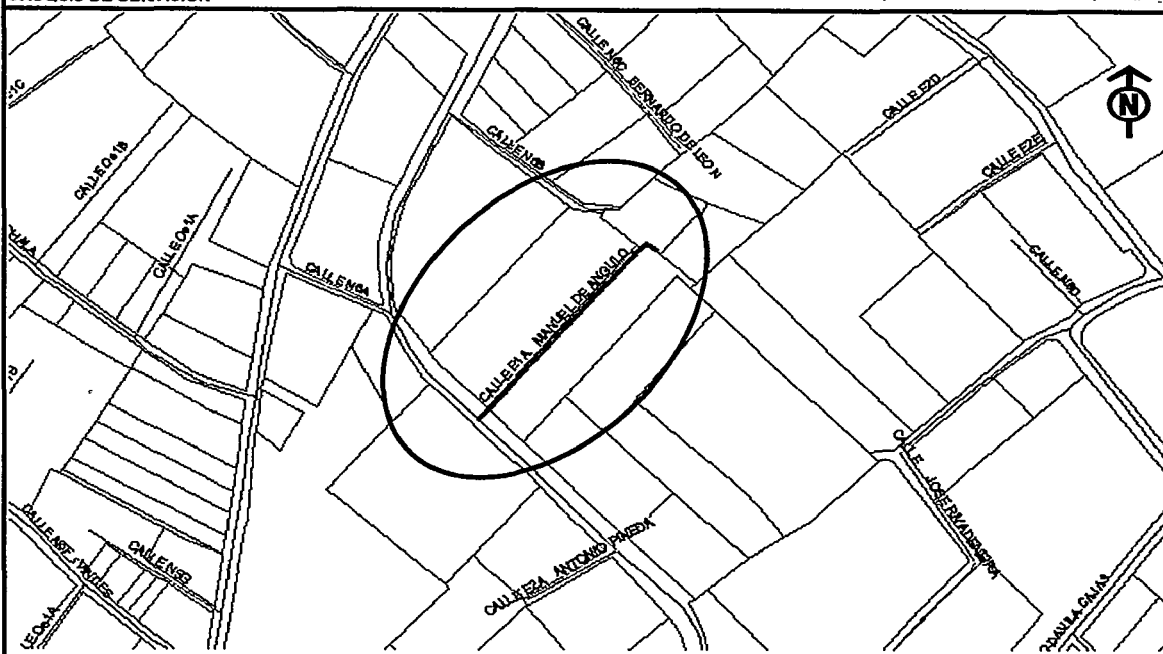
Ficha No.: 203-Tu

EPMMOP
Empresa Pública
Metropolitana
de Movilidad y
Obras Públicas

REFERENCIAS TÉCNICAS PARA DENOMINACIÓN DE VÍAS

IDENTIFICACIÓN Y UBICACIÓN DE LA VÍA	
Calles e Intersecciones:	Calle General Eloy Alfaro
Nombre Actual:	PA Guabo
Sector o Barrio:	Sta. Rosa
Código Alfanumérico	E1A
Sector o Barrio:	
Área Metropolitana:	2 - Área Suburbana
Zona Metropolitana:	9 - Tumbaco - Tumbaco
Parroquia(s) urbana(s) rural(es):	2 - Tumbaco
Barrio(s)	Sta. Rosa
Hojas catastral(es) DAYC:	10622
Historiales de la vía antigua:	PA Guabo
Nombres viales Típicos:	Personajes Independencia - Bicentenario
Observaciones:	La vía propuesta inicia en la Calle General Eloy Alfaro y se constituye en un pasaje sin salida.

CROQUIS DE UBICACIÓN



REFERENCIAS SOCIALES PARA DENOMINACIÓN DE VÍAS

Proponente(s) :	Gerencia de Espacio Público - Unidad de Nomenclatura
Respaldo(s) de adhesión a la propuesta :	Empresa Municipal de Movilidad y Obras Públicas
Fundamento(s) para la denominación, cambio o correcciones:	Intervención Nueva Nomenclatura en la Parroquia de Tumbaco.
NOMBRE PROPUESTO:	
Nombre Actual:	PA Guabo
Nombre propuesto:	CALLE E1A MANUEL DE ANGULO
DATOS BIOGRÁFICOS:	
Nacionalidad:	Ecuatoriana
Fecha de Nacimiento:	
Sexo:	Masculino
Profesión/Ocupación:	Prócer
Fecha de Fallecimiento:	
Hechos Memorables	Fue Diputado por el Barrio Central o Catedral, fue uno de los asistentes a la Asamblea de Pueblo de Quito donde se nombró a la Junta Suprema de Gobierno. Y ese mismo día firmaron el Acta del Primer Grito de Independencia
Verificación de repetición del nombre propuesto:	No existe repetición.
ELABORADO POR: <i>Johana Kunieta E.</i> UNIDAD DE NOMENCLATURA	<i>Rafael Herdoiza</i> Sr. Rafael Herdoiza JEFE DE UNIDAD DE NOMENCLATURA
Ing. Xavier Arroyo Vorbeck GERENTE DE ESPACIO PÚBLICO	



GERENCIA DE ESPACIO PÚBLICO
UNIDAD DE NOMENCLATURA

Fecha: Octubre 2010

Ficha No.: 204-Tu

EPMOP
Empresa Pública
Metropolitana
de Movilidad y
Obras Públicas

REFERENCIAS TÉCNICAS PARA DENOMINACIÓN DE VÍAS

IDENTIFICACIÓN Y UBICACIÓN DE LA VÍA	
Calles e Intersecciones:	Calles N9 Manuel Garaycoa, N8D Carlota Jaramillo, N8B Antonio De Sierra, N8 Josefa Tinajero Checa.
Nombre Actual:	Sin Nombre
Sector o Barrio:	Las Acacias
Código Alfanumérico	E6C
Sector o Barrio:	
Área Metropolitana:	2 - Área Suburbana
Zona Metropolitana:	9 - Tumbaco - Tumbaco
Parroquia(s) urbana(s) rural(es):	2 - Tumbaco
Barrio(s)	Las Acacias
Hojas catastral(es) DAYC:	10424, 10524, 10525
Historiales de la vía antigua:	Febrero
Nombres viales Típicos:	Personajes Independencia - Bicentenario
Observaciones:	La vía propuesta inicia en la Calle N9 Manuel Garaycoa, y su prolongación llega hasta la calle N8 Josefa Tinajero Checa.
CROQUIS DE UBICACIÓN	
REFERENCIAS SOCIALES PARA DENOMINACIÓN DE VÍAS	
Proponente(s) :	Gerencia de Espacio Público - Unidad de Nomenclatura
Respaldo(s) de adhesión a la propuesta :	Empresa Municipal de Movilidad y Obras Públicas
Fundamento(s) para la denominación, cambio o correcciones:	Intervención Nueva Nomenclatura en la Parroquia de Tumbaco.
NOMBRE PROPUESTO:	
Nombre Actual:	Febrero
Nombre propuesto:	CALLE E6C MANUEL MATHEU
DATOS BIOGRÁFICOS:	
Nacionalidad:	Ecuatoriana
Fecha de Nacimiento:	En la segunda mitad del siglo XVIII
Sexo:	Masculino
Profesión/Ocupación:	Prócer
Fecha de Fallecimiento:	1840
Hechos Memorables	Fue uno de los próceres que participó activamente en los actos que culminaron con la Proclamación del Primer Grito de Independencia del 10 de Agosto de 1809, también asistió a la Asamblea de Pueblo de Quito en calidad de representante del barrio San Marcos y fue elegido Miembro de la Junta Soberana de Quito.
Verificación de repetición del nombre propuesto:	No existe repetición.
ELABORADO POR: UNIDAD DE NOMENCLATURA	 Sr. Rafael Herdolza JEFE DE UNIDAD DE NOMENCLATURA
Ing. Xavier Arroyo Vorbeck GERENTE DE ESPACIO PÚBLICO	



GERENCIA DE ESPACIO PÚBLICO
UNIDAD DE NOMENCLATURA

Fecha: Octubre 2010

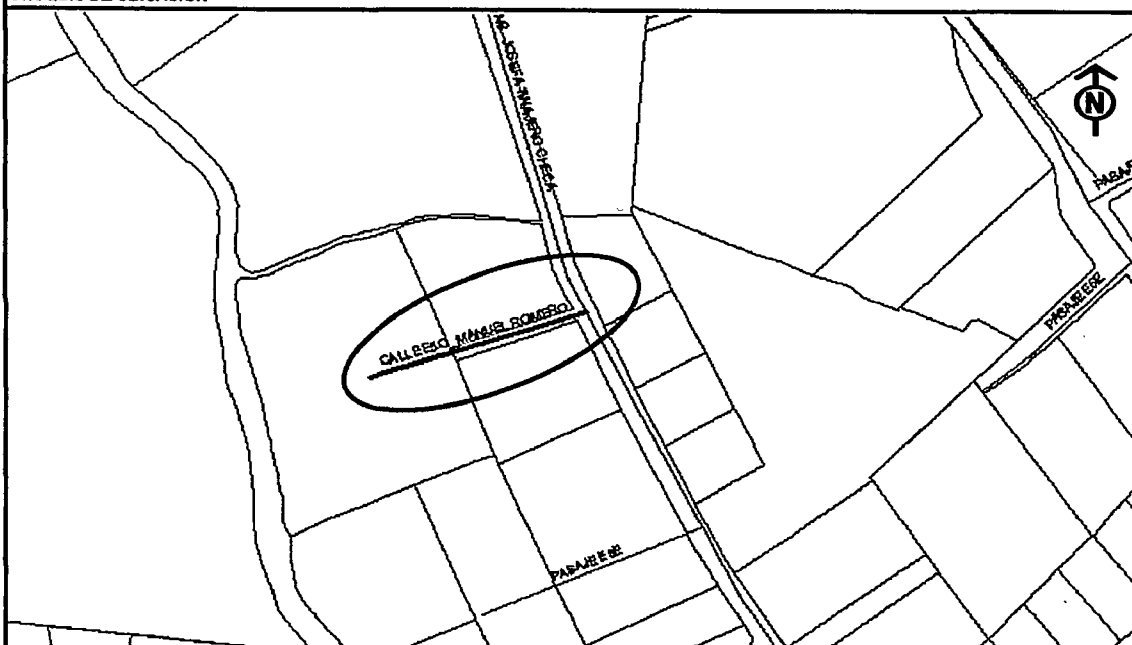
Ficha No.: 205-Tu

EPMMOP
Empresa Pública
Metropolitana
de Movilidad y
Obras Públicas

REFERENCIAS TÉCNICAS PARA DENOMINACIÓN DE VÍAS

IDENTIFICACIÓN Y UBICACIÓN DE LA VÍA	
Calles e Intersecciones:	Calle N8 Josefa Tinajero Checa
Nombre Actual:	Sin Nombre
Sector o Barrio:	Sta. Rosa
Código Alfanumérico	E5C
Sector o Barrio:	
Área Metropolitana:	2 - Área Suburbana
Zona Metropolitana:	9 - Tumbaco - Tumbaco
Parroquia(s) urbana(s) rural(es):	2 - Tumbaco
Barrio(s)	Sta. Rosa
Hojas catastral(es) DAYC:	10524
Historiales de la vía antigua:	Ninguna
Nombres viales Típicos:	Personajes Independencia - Bicentenario
Observaciones:	La vía propuesta inicia en la Calle N8 Josefa Tinajero Checa y se constituye en un pasaje sin salida.

CROQUIS DE UBICACIÓN




REFERENCIAS SOCIALES PARA DENOMINACIÓN DE VÍAS

Proponente(s) :	Gerencia de Espacio Público - Unidad de Nomenclatura
Respaldo(s) de adhesión a la propuesta :	Empresa Municipal de Movilidad y Obras Públicas
Fundamento(s) para la denominación, cambio o correcciones:	Intervención Nueva Nomenclatura en la Parroquia de Tumbaco.
NOMBRE PROPUESTO:	
Nombre Actual:	Sin Nombre
Nombre propuesto:	CALLE E5C MANUEL ROMERO
DATOS BIOGRÁFICOS:	
Nacionalidad:	Ecuatoriana
Fecha de Nacimiento:	
Sexo:	Masculino
Profesión/Ocupación:	Patriota
Fecha de Fallecimiento:	
Hechos Memorables	Fue uno de los patriotas del 10 de agosto de 1809, también fue Diputado por el Barrio San Sebastián, fue uno de los asistentes a la Asamblea de Pueblo de Quito donde se nombró a la junta Suprema de Gobierno. Y ese mismo día firmaron el Acta del Primer Grito de Independencia
Verificación de repetición del nombre propuesto:	No existe repetición.

ELABORADO POR:
[Firma]
UNIDAD DE NOMENCLATURA

[Firma]
Sr. Rafael Herdoíza
JEFE DE UNIDAD DE NOMENCLATURA

Ing. Xavier Arroyo Vorbeck
GERENTE DE ESPACIO PÚBLICO



GERENCIA DE ESPACIO PÚBLICO
UNIDAD DE NOMENCLATURA

Fecha: Octubre 2010

Ficha No.: 206-Tu

EPMMOP

**Empresa Pública
Metropolitana de
Movilidad y Obras
Públicas**

REFERENCIAS TÉCNICAS PARA DENOMINACIÓN DE VÍAS

IDENTIFICACIÓN Y UBICACIÓN DE LA VÍA	
Calles e Intersecciones:	Calles Norberto Salazar, E5C Antonio de Sierra, E6C Manuel Matheu, Av. Oswaldo Guayasamín.
Nombre Actual:	Refugio
Sector o Barrio:	Las Acacias, Buena Esperanza
Código Alfanumérico:	N9
Sector o Barrio:	
Área Metropolitana:	2 - Área Suburbana
Zona Metropolitana:	9 - Tumbaco - Tumbaco
Parroquia(s) urbana(s) rural(es):	2 - Tumbaco
Barrio(s):	Las Acacias, Buena Esperanza
Hojas catastral(es) DAYC:	10624, 10524, 10525, 10425
Historiales de la vía antigua:	Refugio
Nombres viales Típicos:	Personajes Independencia - Bicentenario, Ríos del Ecuador
Observaciones:	La vía propuesta inicia en la Calle Norberto Salazar y su prolongación llega hasta la calle Av. Oswaldo Guayasamín.

CROQUIS DE UBICACIÓN



REFERENCIAS SOCIALES PARA DENOMINACIÓN DE VÍAS

Proponente(s):	Gerencia de Espacio Público - Unidad de Nomenclatura
Respaldo(s) de adhesión a la propuesta:	Empresa Municipal de Movilidad y Obras Públicas
Fundamento(s) para la denominación, cambio o correcciones:	Intervención Nueva Nomenclatura en la Parroquia de Tumbaco.
NOMBRE PROPUESTO:	
Nombre Actual:	Refugio
Nombre propuesto:	CALLE N9 MANUELA GARAYCOA
DATOS BIOGRÁFICOS:	
Nacionalidad:	Ecuatoriana
Fecha de Nacimiento:	8 de junio de 1784
Sexo:	Femenina
Profesión/Ocupación:	Patriota
Fecha de Fallecimiento:	25 de abril de 1867
Héchos Memorables:	Fue madre de Abdón Calderón, del niño héroe de la Batalla de Pichincha, fue la que le confeccionó el traje de batalla de Abdón Calderón con sus propias manos.
Verificación de repetición del nombre propuesto:	No existe repetición.

ELABORADO POR:
Jeremías V. V.
UNIDAD DE NOMENCLATURA

Rafael Herdoiza
Sr. Rafael Herdoiza
JEFE DE UNIDAD DE NOMENCLATURA

Ing. Xavier Arroyo Vorbeck
GERENTE DE ESPACIO PÚBLICO



GERENCIA DE ESPACIO PÚBLICO UNIDAD DE NOMENCLATURA

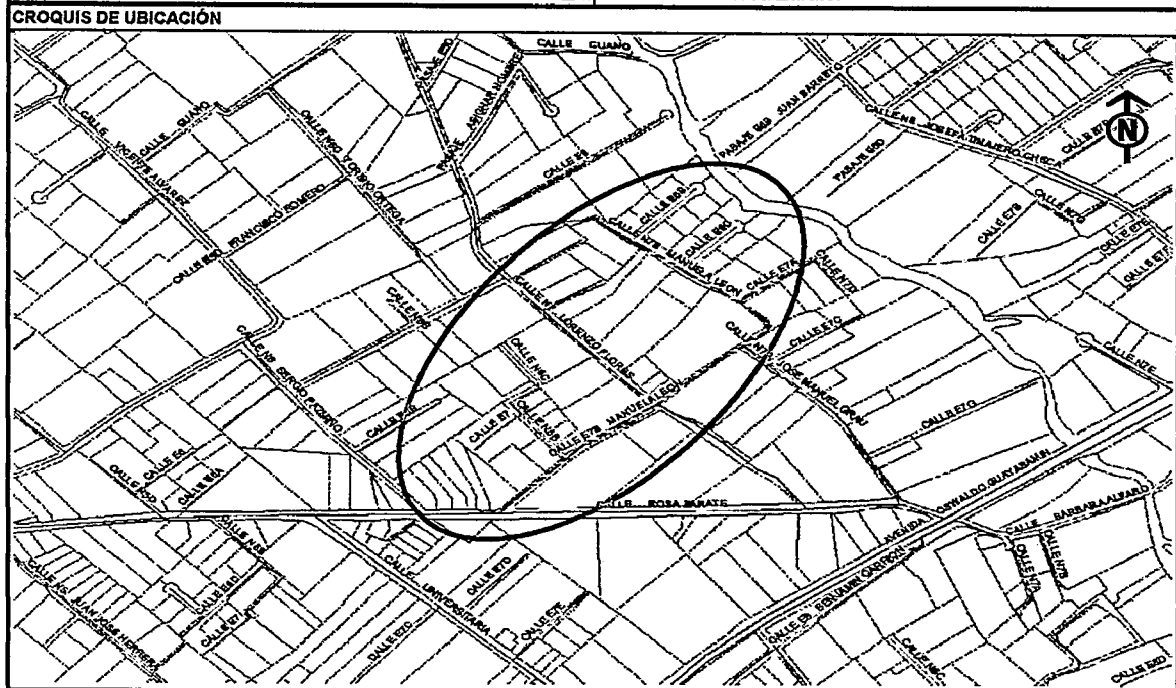
Fecha: Octubre 2010

Ficha No.: 207-Tu

EPMMOP
Empresa Pública
Metropolitana
de Movilidad y
Obras Públicas

REFERENCIAS TÉCNICAS PARA DENOMINACIÓN DE VÍAS

IDENTIFICACIÓN Y UBICACIÓN DE LA VÍA	
Cálles e Intersecciones:	Calles E6B, E6C, E7A, N7A José Manuel Grau, N7 Lorenzo Flores, Rosa Zarate.
Nombre Actual:	Arupos
Sector o Barrio:	El Carrizal, Villa Vega
Código Alfanumérico	E7B, N7B
Sector o Barrio:	
Área Metropolitana:	2 - Área Suburbana
Zona Metropolitana:	9 - Tumbaco - Tumbaco
Parroquia(s)urbana(s)rural(es):	2 - Tumbaco
Barrio(s):	El Carrizal, Villa Vega
Hojas catastral(es) DAYC:	10323, 10324
Historiales de la vía antigua:	Arupos
Nombres viales Típicos:	Personajes Independencia - Bicentenario
Observaciones:	La vía propuesta inicia en la Calle E6B y su prolongación llega hasta la calle Rosa Zarate.




REFERENCIAS SOCIALES PARA DENOMINACIÓN DE VÍAS	
Proponente(s):	Gerencia de Espacio Público - Unidad de Nomenclatura
Respaldo(s) de adhesión a la propuesta:	Empresa Municipal de Movilidad y Obras Públicas
Fundamento(s) para la denominación, cambio o correcciones:	Intervención Nueva Nomenclatura en la Parroquia de Tumbaco.
NOMBRE PROPUESTO:	
Nombre Actual:	Arupos
Nombre propuesto:	CALLE E7B, N7B MANUELA LEÓN
DATOS BIOGRÁFICOS:	
Nacionalidad:	Ecuatoriana
Fecha de Nacimiento:	Mediados del siglo XIX
Sexo:	Femenino
Fecha de Fallecimiento:	8 de enero de 1872
Profesión / ocupación:	Líder indígena
Hechos Memorables:	Fue una de las principales dirigentes del levantamiento acaudillado por Fernando Daquilema en la provincia de Chimborazo, entre el 8 y 21 de diciembre de 1871. Asumió un papel protagónico en la toma de Punín el 21 de diciembre.
Verificación de repetición del nombre propuesto:	No existe repetición.

ELABORADO POR: *Lorena Herdoiza*
UNIDAD DE NOMENCLATURA

Sr. Rafael Herdoiza
JEFE DE UNIDAD DE NOMENCLATURA

Ing. Xavier Arroyo Vorbeck
GERENTE DE ESPACIO PÚBLICO





GERENCIA DE ESPACIO PÚBLICO
UNIDAD DE NOMENCLATURA


Fecha: Octubre 2010

Ficha No.: 210-Tu

EPMOP
Empresa Pública
Metropolitana
de Movilidad y
Obras Públicas

REFERENCIAS TÉCNICAS PARA DENOMINACIÓN DE VÍAS

IDENTIFICACIÓN Y UBICACIÓN DE LA VÍA	
Calles e Intersecciones:	Calle Norberto Salazar
Nombre Actual:	Sin Nombre
Sector o Barrio:	Sta Rosa.
Código Alfanumérico	N6D
Sector o Barrio:	
Área Metropolitana:	2 - Área Suburbana
Zona Metropolitana:	9 - Tumbaco - Tumbaco
Parroquia(s) urbana(s) rural(es):	2 - Tumbaco
Barrio(s)	Sta Rosa.
Hojas catastral(es) DAYC:	10523
Historiales de la vía antigua:	Ninguno
Nombres viales Típicos:	Personajes Independencia - Bicentenario
Observaciones:	La vía propuesta inicia en la Calle Norberto Salazar y se constituye en un pasaje sin salida.
CROQUIS DE UBICACIÓN	
REFERENCIAS SOCIALES PARA DENOMINACIÓN DE VÍAS	
Proponente(s):	Gerencia de Espacio Público - Unidad de Nomenclatura
Respaldo(s) de adhesión a la propuesta:	Empresa Municipal de Movilidad y Obras Públicas
Fundamento(s) para la denominación, cambio o correcciones:	Intervención Nueva Nomenclatura en la Parroquia de Tumbaco.
NOMBRE PROPUESTO:	
Nombre Actual:	Sin Nombre
Nombre propuesto:	CALLE N6D MARIANO MERIZALDE
DATOS BIOGRÁFICOS:	
Nacionalidad:	Ecuatoriana
Fecha de Nacimiento:	
Sexo:	Masculino
Profesión/Ocupación:	Patriota
Fecha de Fallecimiento:	
Hechos Memorables	Fue uno de los patriotas que en la noche del 9 de agosto de 1809 participó en la reunión que se realizó en la casa de Manuela Cañizares, también en la Asamblea de Pueblo de Quito celebrada el 10 de agosto de 1809 en la cual le nombraron Fiscal de la Sala de lo Civil de la nueva Administración de Justicia Independiente.
Verificación de repetición del nombre propuesto:	No existe repetición.
ELABORADO POR: UNIDAD DE NOMENCLATURA	 Sr. Rafael Herdoiza JEFE DE UNIDAD DE NOMENCLATURA
 Ing. Xavier Arroyo Vorbeck GERENTE DE ESPACIO PÚBLICO	



GERENCIA DE ESPACIO PÚBLICO UNIDAD DE NOMENCLATURA

Fecha: Octubre 2010

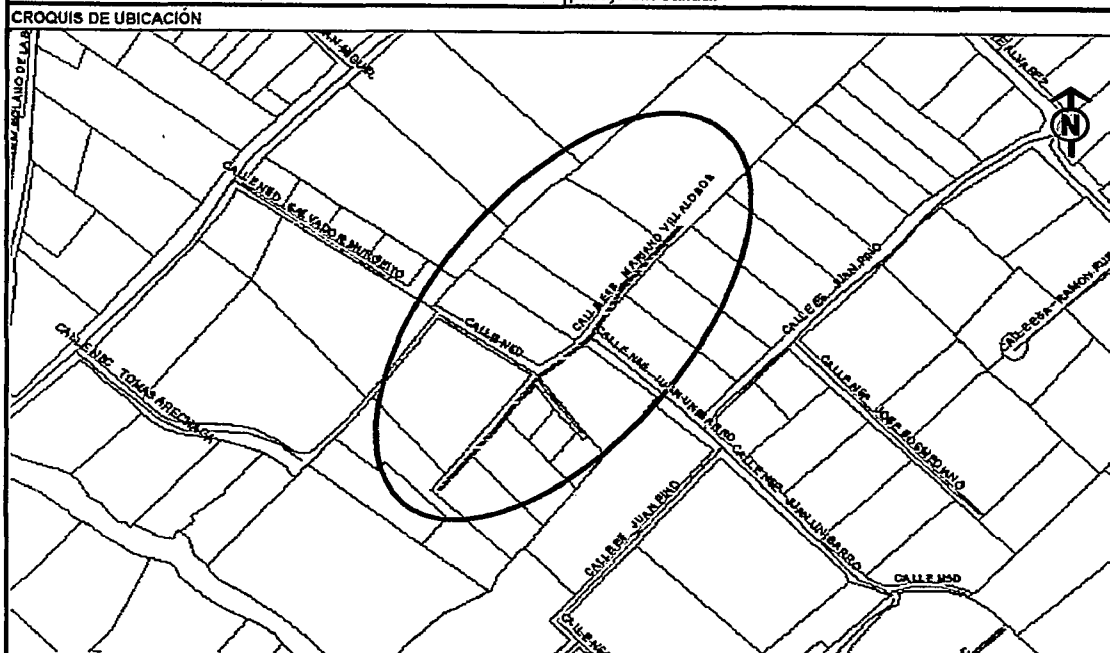
Ficha No.: 211-Tu

EPMOP

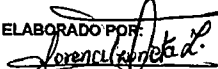
Empresa Pública
Metropolitana de
Movilidad y Obras
Públicas

REFERENCIAS TÉCNICAS PARA DENOMINACIÓN DE VÍAS


IDENTIFICACIÓN Y UBICACIÓN DE LA VÍA	
Calles e Intersecciones:	Calles N5E Juan Unigarro, N5D
Nombre Actual:	Sin Nombre
Sector o Barrio:	Sta. Rosa
Código Alfanumérico	E4B
Sector o Barrio:	
Área Metropolitana:	2 - Área Suburbana
Zona Metropolitana:	9 - Tumbaco - Tumbaco
Parroquia(s)urbana(s)rural(es):	2 - Tumbaco
Barrio(s)	Sta. Rosa
Hojas catastral(es) DAYC:	10422
Historiales de la vía antigua:	Ninguno
Nombres viales Típicos:	Personajes Independencia - Bicentenario
Observaciones:	La vía propuesta se constituye en sus dos extremos en un pasaje sin salida.



REFERENCIAS SOCIALES PARA DENOMINACIÓN DE VÍAS	
Proponente(s) :	Gerencia de Espacio Público - Unidad de Nomenclatura
Respaldo(s) de adhesión a la propuesta :	Empresa Municipal de Movilidad y Obras Públicas
Fundamento(s) para la denominación, cambio o correcciones:	Intervención Nueva Nomenclatura en la Parroquia de Tumbaco.
NOMBRE PROPUESTO:	
Nombre Actual:	Sin Nombre
Nombre propuesto:	CALLE E4B MARIANO VILLALOBOS
DATOS BIOGRÁFICOS:	
Nacionalidad:	Ecuatoriana
Fecha de Nacimiento:	1740 aprox.
Sexo:	Masculino
Profesión/Ocupación:	Prócer
Fecha de Fallecimiento:	2 de agosto de 1810
Hechos Memorables	Fue uno de los Prócer de la Independencia, también fue Gobernador de Canelos Provincia de Pastaza, donde realizó esfuerzos por desarrollar el cultivo de la canela, fue uno de los participantes de la reunión efectuada en la casa de Manuela Cañizares. participó como Diputado del Barrio San Blas en la Asamblea de Pueblo de Quito donde se nombró la Junta Suprema de Gobierno
Verificación de repetición del nombre propuesto:	No existe repetición

ELABORADO POR: 
UNIDAD DE NOMENCLATURA

Ing. Xavier Arroyo Vorbeck
GERENTE DE ESPACIO PÚBLICO


Sr. Rafael Herdoiza
JEFE DE UNIDAD DE NOMENCLATURA



GERENCIA DE ESPACIO PÚBLICO
UNIDAD DE NOMENCLATURA


Fecha: Octubre 2010

Ficha No.: 212-Tu

EPMMOP
Empresa Pública
Metropolitana
de Movilidad y
Obras Públicas

REFERENCIAS TÉCNICAS PARA DENOMINACIÓN DE VÍAS

IDENTIFICACIÓN Y UBICACIÓN DE LA VÍA	
Calles e Intersecciones:	Calle N6A Vicente Álvarez
Nombre Actual:	Sin Nombre
Sector o Barrio:	Sta Rosa
Código Alfanumérico	E5C
Sector o Barrio:	
Área Metropolitana:	2 - Área Suburbana
Zona Metropolitana:	9 - Tumbaco - Tumbaco
Parroquia(s) urbana(s) rural(es):	2 - Tumbaco
Barrio(s)	Sta Rosa
Hojas catastral(es) DAYC:	10423
Historiales de la vía antigua:	Ninguno
Nombres viales Típicos:	Personajes Independencia - Bicentenario
Observaciones:	La vía propuesta inicia en la Calle N6A Vicente Álvarez y se constituye en un pasaje sin salida.
CROQUIS DE UBICACIÓN	
REFERENCIAS SOCIALES PARA DENOMINACIÓN DE VÍAS	
Proponente(s):	Gerencia de Espacio Público - Unidad de Nomenclatura
Respaldo(s) de adhesión a la propuesta:	Empresa Municipal de Movilidad y Obras Públicas
Fundamento(s) para la denominación, cambio o correcciones:	Intervención Nueva Nomenclatura en la Parroquia de Tumbaco.
NOMBRE PROPUESTO:	
Nombre Actual:	Sin Nombre
Nombre propuesto:	CALLE E5C MIGUEL DONOSO
DATOS BIOGRÁFICOS:	
Nacionalidad:	Ecuatoriana
Fecha de Nacimiento:	
Sexo:	Masculino
Profesión/Ocupación:	Prócer
Fecha de Fallecimiento:	
Hechos Memorables	Fue uno de los patriotas que en la noche del 9 de agosto de 1809 participó en la reunión que se realizó en la casa de Manuela Cañizares, también en la Asamblea de Pueblo de Quito celebrada el 10 de agosto de 1809 en la cual se nombro la Junta suprema de Gobierno, participó como Diputado del Barrio San Sebastián en la firma del Acta del Primer Grito de Independencia
Verificación de repetición del nombre propuesto:	No existe repetición.
ELABORADO POR: <i>Xavier Arroyo Vorbeck</i> UNIDAD DE NOMENCLATURA	 Sr. Rafael Herdoiza JEFE DE UNIDAD DE NOMENCLATURA
 Ing. Xavier Arroyo Vorbeck GERENTE DE ESPACIO PÚBLICO	



GERENCIA DE ESPACIO PÚBLICO
UNIDAD DE NOMENCLATURA

Fecha: Octubre 2010

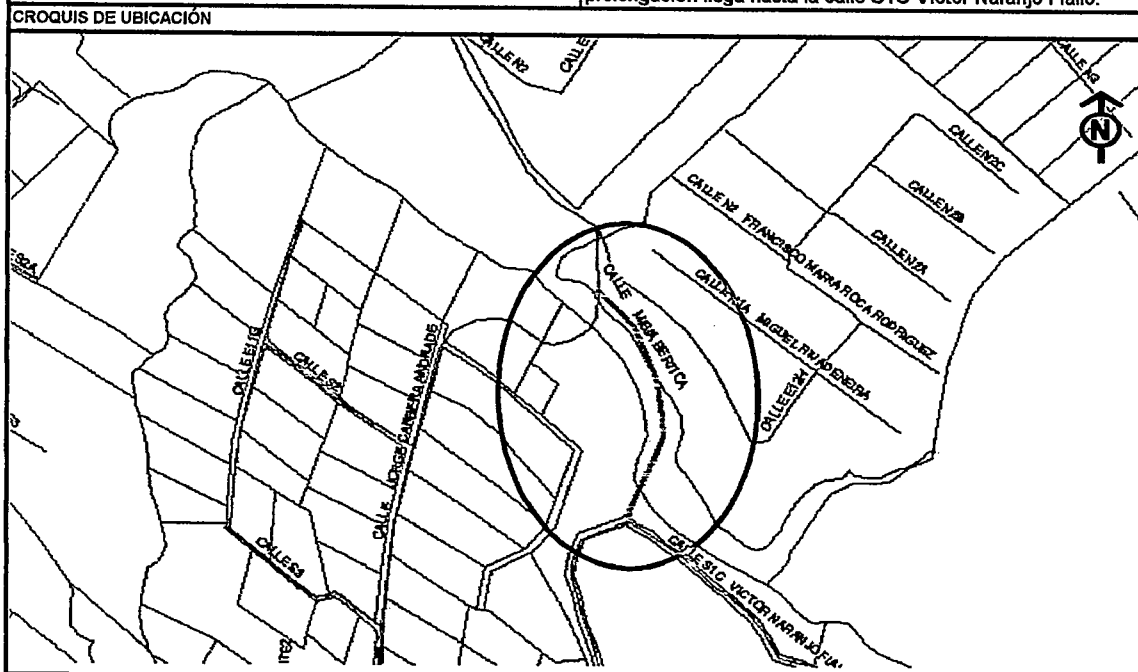
Ficha No.: 213-Tu

EPMMOP

Empresa Pública
Metropolitana de
Movilidad y Obras
Públicas

REFERENCIAS TÉCNICAS PARA DENOMINACIÓN DE VÍAS

IDENTIFICACIÓN Y UBICACIÓN DE LA VÍA	
Calle(s) e Intersecciones:	Calles Jorge Carrera Andrade, S1C Víctor Naranjo Fiallo
Nombre Actual:	Sin Nombre
Sector o Barrio:	La Morita, Chiviqui
Código Alfanumérico	Sin Código
Sector o Barrio:	
Área Metropolitana:	2 - Área Suburbana
Zona Metropolitana:	9 - Tumbaco - Tumbaco
Parroquia(s) urbana(s) rural(es):	2 - Tumbaco
Barrio(s)	La Morita, Chiviqui
Hojas catastral(es) DAYC:	20115, 20325
Historiales de la vía antigua:	Ninguna
Nombres viales Típicos:	Personajes Independencia - Bicentenario, Escritores, Poetas, Literarios.
Observaciones:	La vía propuesta inicia en la Calle Jorge Carrera Andrade y su prolongación llega hasta la calle S1C Víctor Naranjo Fiallo.




REFERENCIAS SOCIALES PARA DENOMINACIÓN DE VÍAS	
Proponente(s) :	Gerencia de Espacio Público - Unidad de Nomenclatura
Respaldo(s) de adhesión a la propuesta :	Empresa Municipal de Movilidad y Obras Públicas
Fundamento(s) para la denominación, cambio o correcciones:	Intervención Nueva Nomenclatura en la Parroquia de Tumbaco.
NOMBRE PROPUESTO:	
Nombre Actual:	Sin Nombre
Nombre propuesto:	CALLE MISIA BERTICA
DATOS BIOGRÁFICOS:	
Nacionalidad:	Ecuatoriana
Fecha de Nacimiento:	Finales del siglo XVIII
Sexo:	Femenino
Profesión/Ocupación:	Patriota
Fecha de Fallecimiento:	
Hechos Memorables	Mujer que luchó por la Independencia. Fue apodada como "La Pallascha", que en voz quechua significa recogida. Murió durante la defensa de Quito, frente a los ataques de las tropas españolas..
Verificación de repetición del nombre propuesto:	No existe repetición.

ELABORADO POR:
[Firma]
UNIDAD DE NOMENCLATURA

[Firma]
Sr. Rafael Herdoiza
JEFE DE UNIDAD DE NOMENCLATURA

Ing. Xavier Arroyo Vorbeck
GERENTE DE ESPACIO PÚBLICO





GERENCIA DE ESPACIO PÚBLICO
UNIDAD DE NOMENCLATURA

Fecha: Octubre 2011

Ficha No.: 216-Tu

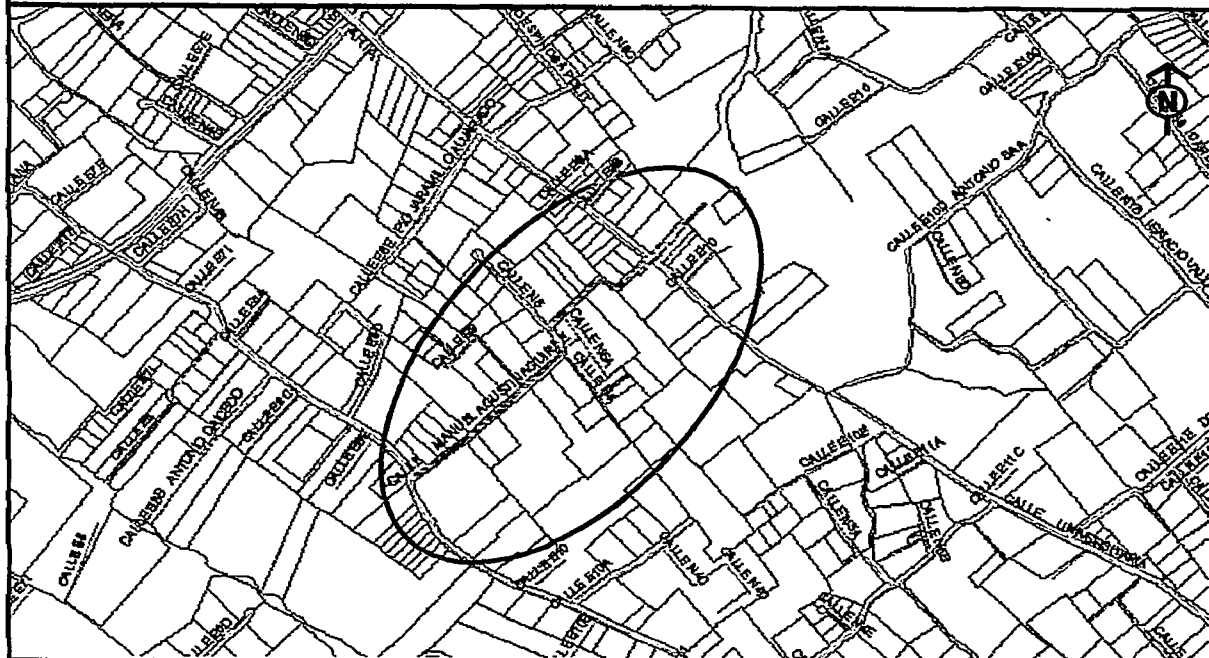
EPMMOP

Empresa Pública
Metropolitana de
Movilidad y Obras
Públicas

REFERENCIAS TÉCNICAS PARA DENOMINACIÓN DE VÍAS

IDENTIFICACIÓN Y UBICACIÓN DE LA VÍA	
Calles e Intersecciones:	Calles N4 José Vinueza, N4D, N5 , Universitaria
Nombre Actual:	Ninguno
Sector o Barrio:	La Morita, Tola Grande
Código Alfanumérico	Sin Código
Sector o Barrio:	
Área Metropolitana:	2 - Área Suburbana
Zona Metropolitana:	9 - Tumbaco - Tumbaco
Parroquia(s)urbana(s)rural(es):	2 - Tumbaco
Barrio(s)	La Morita, Tola Grande
Hojas catastral(es) DAYC:	10024 - 10124
Historiales de la vía antigua:	Ninguno
Nombres viales Típicos:	Personajes de la Independencia - Bicentenario
Observaciones:	La vía propuesta inicia en la Calle N4 José Vinueza y se constituye en un pasaje sin salida.

CROQUIS DE UBICACIÓN



REFERENCIAS SOCIALES PARA DENOMINACIÓN DE VÍAS

Proponente(s):	Gerencia de Espacio Público - Unidad de Nomenclatura
Respaldo(s) de adhesión a la propuesta:	Empresa Municipal de Movilidad y Obras Públicas
Fundamento(s) para la denominación, cambio o correcciones:	Intervención Nueva Nomenclatura en la Parroquia de Tumbaco.
NOMBRE PROPUESTO:	
Nombre Actual:	Ninguno
Nombre propuesto:	CALLE MANUEL AGUSTIN AGUIRRE
DATOS BIOGRÁFICOS:	
Nacionalidad:	Ecuatoriana
Fecha de Nacimiento:	
Sexo:	Masculino
Profesión/Ocupación:	Patriota
Fecha de Fallecimiento:	28 de julio de 1904
Hechos Memorables	Fue uno de los Héroes que luchó defendiendo la integridad de la patria contra la invasión de las tropas peruanas a territorio ecuatoriano , y donde murió heroicamente.
Verificación de repetición del nombre propuesto:	No existe repetición.

ELABORADO POR:
Lorena Lavigne
UNIDAD DE NOMENCLATURA

Rafael Herdoiza
Sr. Rafael Herdoiza
JEFE DE UNIDAD DE NOMENCLATURA

Ing. Xavier Arroyo Vorbeck
GERENTE DE ESPACIO PÚBLICO



GERENCIA DE ESPACIO PÚBLICO
UNIDAD DE NOMENCLATURA

Fecha: Octubre 2010

Ficha No.: 217-Tu

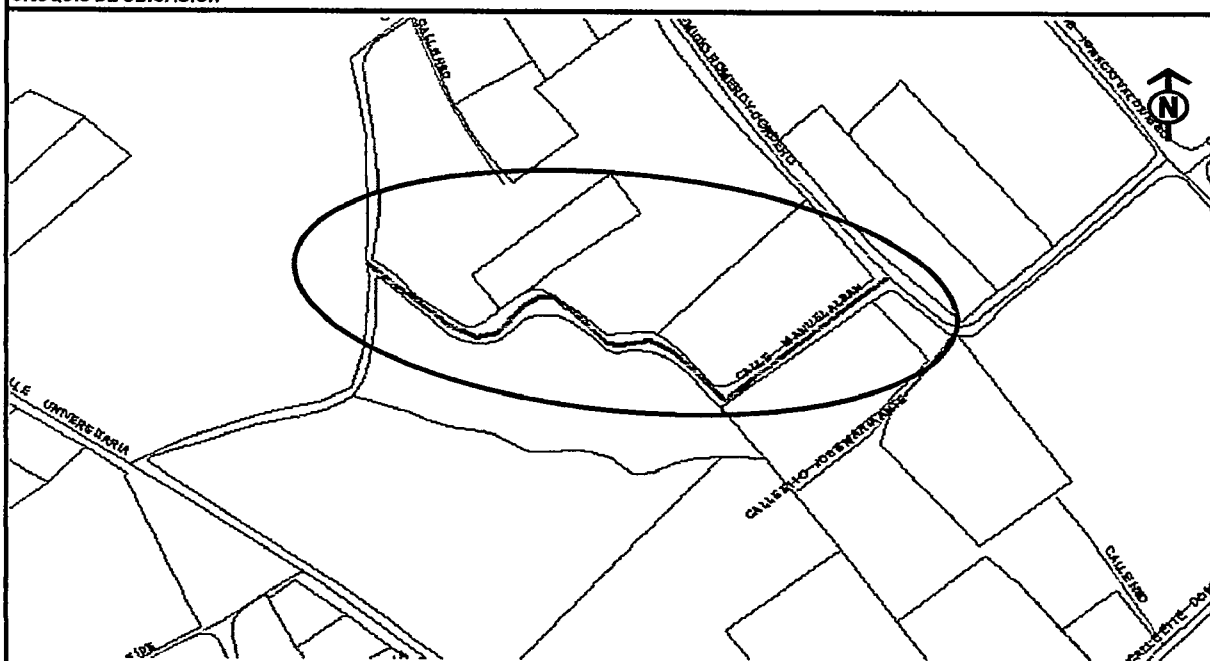
EPMMOP

Empresa Pública
Metropolitana de
Movilidad y Obras
Públicas

REFERENCIAS TÉCNICAS PARA DENOMINACIÓN DE VÍAS

IDENTIFICACIÓN Y UBICACIÓN DE LA VÍA	
Calles e Intersecciones:	Calles E10D Antonio Saa, N7 Remigio Romero y Cordero.
Nombre Actual:	Sin Nombre
Sector o Barrio:	Tola Chica
Código Alfanumérico	Sin Código
Sector o Barrio:	
Área Metropolitana:	2 - Área Suburbana
Zona Metropolitana:	9 - Tumbaco - Tumbaco
Parroquia(s) urbana(s) rural(es):	2 - Tumbaco
Barrio(s)	Tola Chica
Hojas catastral(es) DAYC:	10125
Historiales de la vía antigua:	Ninguno
Nombres viales Típicos:	Personajes de la Independencia - Bicentenario
Observaciones:	La vía propuesta inicia en la Calle E10D Antonio Saa y su prolongación llega hasta la Calle N7 Remigio Romero y Cordero.

CROQUIS DE UBICACIÓN




REFERENCIAS SOCIALES PARA DENOMINACIÓN DE VÍAS

Proponente(s) :	Gerencia de Espacio Público - Unidad de Nomenclatura
Respaldo(s) de adhesión a la propuesta :	Empresa Municipal de Movilidad y Obras Públicas
Fundamento(s) para la denominación, cambio o correcciones:	Intervención Nueva Nomenclatura en la Parroquia de Tumbaco.
NOMBRE PROPUESTO:	
Nombre Actual:	Sin Nombre
Nombre propuesto:	CALLE MANUEL ALBÁN
DATOS BIOGRÁFICOS:	
Nacionalidad:	Ecuatoriana
Fecha de Nacimiento:	Nació En Cotacachi en la segunda mitad del siglo XVIII
Sexo:	Masculino
Profesión/Ocupación:	Músico
Fecha de Fallecimiento:	Falleció en Cotacachi en 1822
Hechos Memorables	Se destacó como un hábil violinista. Considerado el músico de Cotacachi más antiguo de quien se tiene noticias ciertas.
Verificación de repetición del nombre propuesto:	No existe repetición.

ELABORADO POR:
Rafael Hordoiza
UNIDAD DE NOMENCLATURA

Rafael Hordoiza
Sr. Rafael Hordoiza
JEFE DE UNIDAD DE NOMENCLATURA

Xavier Arroyo Vorbeck
Ing. Xavier Arroyo Vorbeck
GERENTE DE ESPACIO PÚBLICO



**GERENCIA DE ESPACIO PÚBLICO
UNIDAD DE NOMENCLATURA**


Fecha: Octubre 2010

Ficha No.: 222-Tu

EMMOP
Empresa Pública
Metropolitana
de Movilidad y
Obras Públicas

REFERENCIAS TÉCNICAS PARA DENOMINACIÓN DE VÍAS

IDENTIFICACIÓN Y UBICACIÓN DE LA VÍA	
Calles e Intersecciones:	Calles Universitaria, N5, N4 José Vinueza, Juan Aguilar, N11C, Jorge Carrera Andrade, E12H.
Nombre Actual:	Ilalo
Sector o Barrio:	La Morita
Código Alfanumérico	Sin Código
Sector o Barrio:	
Área Metropolitana:	2 - Área Suburbana
Zona Metropolitana:	9 - Tumbaco - Tumbaco
Parroquia(s) urbana(s) rural(es):	2 - Tumbaco
Barrio(s)	La Morita
Hojas catastral(es) DAYC:	20225-20224-20124-20024-20025-10025
Historiales de la vía antigua:	Ilalo
Nombres viales Típicos:	Personajes de la Independencia - Bicentenario
Observaciones:	La vía propuesta inicia en la Calle Universitaria y su prolongación llega hasta la Calle E12H.
CROQUIS DE UBICACIÓN	
REFERENCIAS SOCIALES PARA DENOMINACIÓN DE VÍAS	
Proponente(s) :	Gerencia de Espacio Público - Unidad de Nomenclatura
Respaldo(s) de adhesión a la propuesta :	Empresa Municipal de Movilidad y Obras Públicas
Fundamento(s) para la denominación, cambio o correcciones:	Intervención Nueva Nomenclatura en la Parroquia de Tumbaco.
NOMBRE PROPUESTO:	
Nombre Actual:	Ilalo
Nombre propuesto:	CALLE MIGUEL ANGEL ASTURIAS
DATOS BIOGRÁFICOS:	
Nacionalidad:	Guatemalteca
Fecha de Nacimiento:	Nació en el año 1899
Sexo:	Masculino
Profesión/Ocupación:	Novelista, poeta, dramaturgo y periodista.
Fecha de Fallecimiento:	Falleció en el año 1974
Hechos Memorables	Ministro Consejero y Embajador en París. Premio Nobel de literatura en 1967 y premio "Lenín de la Paz" en 1966.
Verificación de repetición del nombre propuesto:	No existe repetición.
ELABORADO POR: <i>Jovencita L.</i> UNIDAD DE NOMENCLATURA	 Sr. Rafael Herdoiza JEFE DE UNIDAD DE NOMENCLATURA
 Ing. Xavier Arroyo Vorbeck GERENTE DE ESPACIO PÚBLICO	



**GERENCIA DE ESPACIO PÚBLICO
UNIDAD DE NOMENCLATURA**


Fecha: Octubre 2010

Ficha No.: 223-Tu

EPMOP
Empresa Pública
Metropolitana
de Movilidad y
Obras Públicas

REFERENCIAS TÉCNICAS PARA DENOMINACIÓN DE VÍAS

IDENTIFICACIÓN Y UBICACIÓN DE LA VÍA	
Calles e Intersecciones:	Calles N3, N3B, N4 Virgen del Quinche, N4B, N4C, Norberto Salazar
Nombre Actual:	Cañizares Manuela
Sector o Barrio:	San Blas, Santa Rosa
Código Alfanumérico	Sin Código
Sector o Barrio:	
Área Metropolitana:	2 - Área Suburbana
Zona Metropolitana:	9 - Tumbaco - Tumbaco
Parroquia(s)urbana(s)rural(es):	2 - Tumbaco
Barrio(s)	San Blas, Santa Rosa
Hojas catastral(es) DAYC:	10221 - 10321
Historiales de la vía antigua:	Cañizares Manuela
Nombres viales Típicos:	Personajes de la Independencia - Bicentenario
Observaciones:	La vía propuesta inicia en la Calle N3 y se constituye en un pasaje sin salida.
CROQUIS DE UBICACIÓN	
REFERENCIAS SOCIALES PARA DENOMINACIÓN DE VÍAS	
Proponente(s):	Gerencia de Espacio Público - Unidad de Nomenclatura
Respaldo(s) de adhesión a la propuesta:	Empresa Municipal de Movilidad y Obras Públicas
Fundamento(s) para la denominación, cambio o correcciones:	Intervención Nueva Nomenclatura en la Parroquia de Tumbaco.
NOMBRE PROPUESTO:	
Nombre Actual:	Cañizares Manuela
Nombre propuesto:	CALLE E1B, N4E MANUELA CAÑIZARES
DATOS BIOGRÁFICOS:	
Nacionalidad:	Ecuatoriana
Fecha de Nacimiento:	1775
Sexo:	Femenino
Profesión/Ocupación:	Patriota
Fecha de Fallecimiento:	1814
Hechos Memorables	Célebre patriota quiteña que figuró en los días del primer grito de emancipación. Su casa (junto al Sagrario) fue el lugar de cita de la famosa reunión, vísperas del 10 de agosto. Levantó el espíritu patriota e impidió que abandonaran el local. Esa noche dijo: "Cobardés, hombres de poca fe nacidos para la servidumbre, ¿De qué tenéis miedo? ¡No hay tiempo que perder! Una lápida fue ordenada por el Congreso de 1888, con esta inscripción: "En este sitio y en la noche del 9 de Agosto de 1809, se reunieron los Padres de la Patria para proclamar su independencia - Montúfar, Morales, Salinas, Quiroga, Matheu, Checa, Azcásubi, Ante, Zambrano, Arenas, Riofrío, Correa y Vélez".
Verificación de repetición del nombre propuesto:	NO existe repetición
ELABORADO POR: <i>Terencia Zapata B.</i> UNIDAD DE NOMENCLATURA	<i>Rafael Herdoiza</i> Sr. Rafael Herdoiza JEFE DE UNIDAD DE NOMENCLATURA
<i>Xavier Vorbeck</i> Ing. Xavier Vorbeck GERENTE DE ESPACIO PÚBLICO	



GERENCIA DE ESPACIO PÚBLICO
UNIDAD DE NOMENCLATURA

Fecha : Octubre 2010

Ficha No.: 224-Tu

EPMOP
Empresa Pública
Metropolitana
de Movilidad y
Obras Públicas

REFERENCIAS TÉCNICAS PARA DENOMINACIÓN DE VÍAS

IDENTIFICACIÓN Y UBICACIÓN DE LA VÍA	
Calles e Intersecciones:	Calles Norberto Salazar
Nombre Actual:	Sin Nombre
Sector o Barrio:	Sta Rosa
Código Alfanumérico	N7F
Sector o Barrio:	
Área Metropolitana:	2 - Área Suburbana
Zona Metropolitana:	9 - Tumbaco - Tumbaco
Parroquia(s) urbana(s) rural(es):	2 - Tumbaco
Barrio(s)	Sta Rosa
Hojas catastral(es) DAYC:	10523
Historiales de la vía antigua:	PA 1
Nombres viales Típicos:	Personajes Independencia - Bicentenario
Observaciones:	La vía propuesta inicia en la Calle Norberto Salazar y se constituye en un pasaje sin salida.
CROQUIS DE UBICACIÓN	
REFERENCIAS SOCIALES PARA DENOMINACIÓN DE VÍAS	
Proponente(s):	Gerencia de Espacio Público - Unidad de Nomenclatura
Respaldo(s) de adhesión a la propuesta:	Empresa Municipal de Movilidad y Obras Públicas
Fundamento(s) para la denominación, cambio o correcciones:	Intervención Nueva Nomenclatura en la Parroquia de Tumbaco.
NOMBRE PROPUESTO:	
Nombre Actual:	Sin Nombre
Nombre propuesto:	CALLE N7F NICOLÁS VÉLEZ
DATOS BIOGRÁFICOS:	
Nacionalidad:	Ecuatoriana
Fecha de Nacimiento:	
Sexo:	Masculino
Profesión/Ocupación:	Prócer
Fecha de Fallecimiento:	
Hechos Memorables	Fue uno de los patriotas que en la noche del 9 de agosto de 1809 participó en la reunión que se realizó en la casa de Manuela Cañizares, también en la Asamblea de Pueblo de Quito celebrada el 10 de agosto de 1809, en la cual se nombró la Junta suprema de Gobierno, participó como Diputado del Barrio San Marcos en la firma del Acta del Primer Grito de Independencia
Verificación de repetición del nombre propuesto:	No existe repetición.
ELABORADO POR:	
UNIDAD DE NOMENCLATURA	JEFE DE UNIDAD DE NOMENCLATURA
Ing. Xavier Arroyo Vorbeck GERENTE DE ESPACIO PÚBLICO	



GERENCIA DE ESPACIO PÚBLICO UNIDAD DE NOMENCLATURA

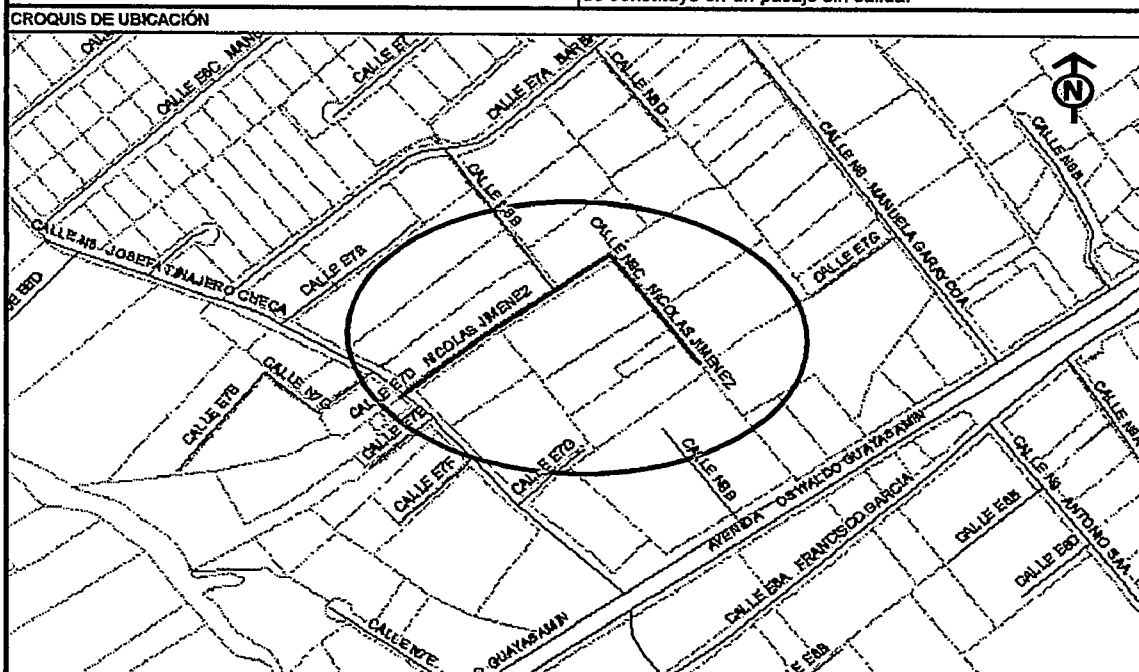
Fecha : Octubre 2010

Ficha No.: 225-Tu

EPMMOP
Empresa Pública
Metropolitana
de Movilidad y
Obras Públicas

REFERENCIAS TÉCNICAS PARA DENOMINACIÓN DE VÍAS

IDENTIFICACIÓN Y UBICACIÓN DE LA VÍA	
Calles e Intersecciones:	Calles N8 Josefa Tinajero Checa, N8B
Nombre Actual:	Sin Nombre
Sector o Barrio:	Las Acacias
Código Alfanumérico	N7D, N8C
Sector o Barrio:	
Área Metropolitana:	2 - Área Suburbana
Zona Metropolitana:	9 - Tumbaco - Tumbaco
Parroquia(s)urbana(s)rural(es):	2 - Tumbaco
Barrio(s)	Las Acacias
Hojas catastral(es) DAYC:	10424, 10425
Historiales de la vía antigua:	Ninguna
Nombres viales Típicos:	Personajes Independencia - Bicentenario
Observaciones:	La vía propuesta inicia en la Calle N8 Josefa Tinajero Checa y se constituye en un pasaje sin salida.



REFERENCIAS SOCIALES PARA DENOMINACIÓN DE VÍAS	
Proponente(s) :	Gerencia de Espacio Público - Unidad de Nomenclatura
Respaldo(s) de adhesión a la propuesta :	Empresa Municipal de Movilidad y Obras Públicas
Fundamento(s) para la denominación, cambio o correcciones:	Intervención Nueva Nomenclatura en la Parroquia de Tumbaco.
NOMBRE PROPUESTO:	
Nombre Actual:	Sin Nombre
Nombre propuesto:	CALLE N7D, N8C NICOLÁS JIMÉNEZ
DATOS BIOGRÁFICOS:	
Nacionalidad:	Ecuatoriana
Fecha de Nacimiento:	
Sexo:	Masculino
Profesión/Ocupación:	Prócer
Fecha de Fallecimiento:	
Hechos Memorables	Fue uno de los patriotas del 10 de Agosto de 1809 que en calidad de Diputado por el Barrio San Marcos asistió a la Asamblea de Pueblo de Quito en la que se nombró la Junta Suprema de Gobierno y en ese mismo día firmó el Acta del Primer Grito de Independencia.
Verificación de repetición del nombre propuesto:	No existe repetición.

ELABORADO POR: *[Signature]*
UNIDAD DE NOMENCLATURA

[Signature]
Ing. Xavier Arroyo Vorbeck
GERENTE DE ESPACIO PÚBLICO

[Signature]
Sr. Rafael Herdoiza
JEFE DE UNIDAD DE NOMENCLATURA





GERENCIA DE ESPACIO PÚBLICO
UNIDAD DE NOMENCLATURA

Fecha : Octubre 2010

Ficha No.: 230-Tu

EPMMOP
Empresa Pública
Metropolitana
de Movilidad y
Obras Públicas

REFERENCIAS TÉCNICAS PARA DENOMINACIÓN DE VÍAS

IDENTIFICACIÓN Y UBICACIÓN DE LA VÍA	
Calles e Intersecciones:	Calle Aurelio Dávila Cajas
Nombre Actual:	Sin Nombre
Sector o Barrio:	Sta Rosa
Código Alfanumérico	N6A
Sector o Barrio:	
Área Metropolitana:	2 - Área Suburbana
Zona Metropolitana:	9 - Tumbaco - Tumbaco
Parroquia(s) urbana(s)/rural(es):	2 - Tumbaco
Barrio(s)	Sta Rosa
Hojas catastral(es) DAYC:	10522
Historiales de la vía antigua:	Ninguna
Nombres viales Típicos:	Personajes Independencia - Bicentenario
Observaciones:	La vía propuesta inicia en la Calle Aurelio Dávila Cajas y se constituye en un pasaje sin salida.
CROQUIS DE UBICACIÓN	
REFERENCIAS SOCIALES PARA DENOMINACIÓN DE VÍAS	
Proponente(s) :	Gerencia de Espacio Público - Unidad de Nomenclatura
Respaldo(s) de adhesión a la propuesta :	Empresa Pública Municipal de Movilidad y Obras Públicas
Fundamento(s) para la denominación, cambio o correcciones:	Intervención Nueva Nomenclatura en la Parroquia de Tumbaco.
NOMBRE PROPUESTO:	
Nombre Actual:	Sin Nombre
Nombre propuesto:	CALLE NSA PEDRO J. ESCOBAR
DATOS BIOGRÁFICOS:	
Nacionalidad:	Ecuatoriana
Fecha de Nacimiento:	
Sexo:	Masculino
Profesión/Ocupación:	Abogado
Fecha de Fallecimiento:	
Hechos Memorables	Fue el Abogado de la Asamblea de Pueblo de Quito celebrada el 10 de agosto de 1809, en la cual le nombraron Decano de la Sala de lo Civil.
Verificación de repetición del nombre propuesto:	No existe repetición.
ELABORADO POR: <i>Rafael Herdoiza</i> UNIDAD DE NOMENCLATURA	 Sr. Rafael Herdoiza JEFE DE UNIDAD DE NOMENCLATURA
 Ing. Xavier Arroyo Vorbeck GERENTE DE ESPACIO PÚBLICO	



GERENCIA DE ESPACIO PÚBLICO UNIDAD DE NOMENCLATURA

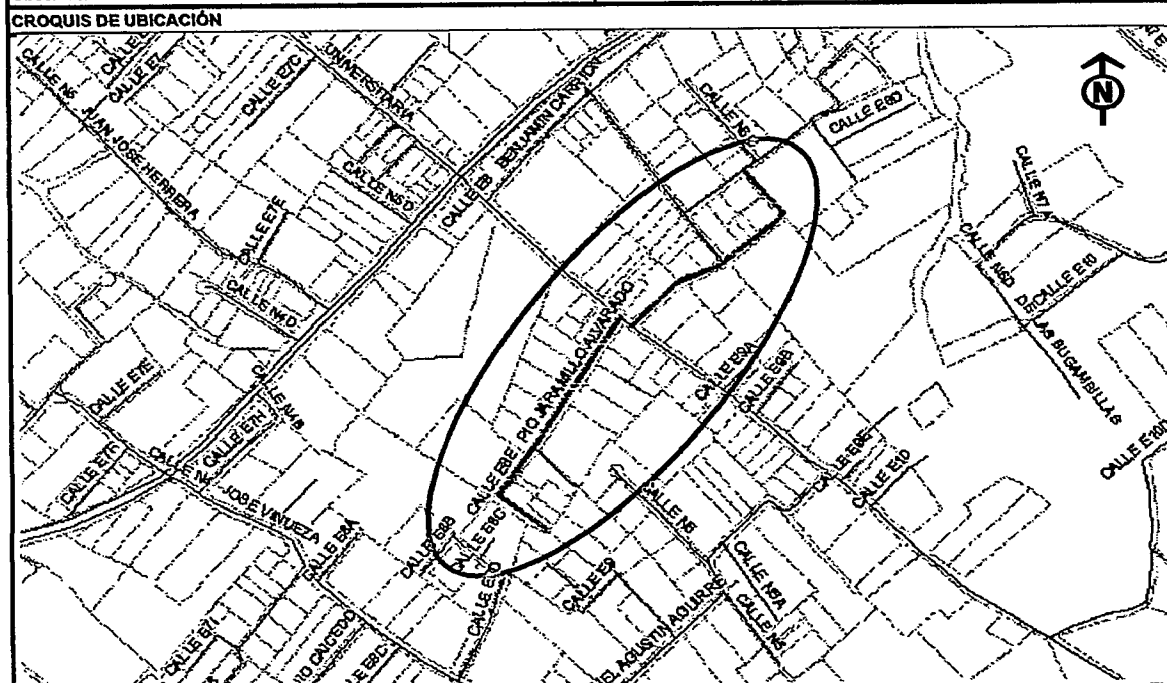
Fecha :Octubre 2010

Ficha No.: 236-Tu

EPMOP
Empresa Pública
Metropolitana
de Movilidad y
Obras Públicas

REFERENCIAS TÉCNICAS PARA DENOMINACIÓN DE VÍAS

IDENTIFICACIÓN Y UBICACIÓN DE LA VÍA	
Calles e Intersecciones:	Calles N6B Aurelio Espinosa Pólit, Av. Universitaria, N4E José María Egas.
Nombre Actual:	Pa Universitaria 3
Sector o Barrio:	La Morita, Tola Grande
Código Alfanumérico	N4D, N6C, E8E
Sector o Barrio:	
Área Metropolitana:	2 - Área Suburbana
Zona Metropolitana:	9 - Tumbaco - Tumbaco
Parroquia(s)urbana(s)rural(es):	2 - Tumbaco
Barrio(s):	La Morita, Tola Grande
Hojas catastral(es) DAYC:	10124-10224
Historiales de la vía antigua:	Pa Universitaria 3
Nombres viales Típicos:	Personajes de la Independencia - Bicentenario La vía propuesta inicia en la Calle E8C Juan Isaac Lovato y se constituye en un pasaje sin salida .
Observaciones:	



REFERENCIAS SOCIALES PARA DENOMINACIÓN DE VÍAS	
Proponente(s) :	Gerencia de Espacio Público - Unidad de Nomenclatura
Respaldo(s) de adhesión a la propuesta :	Empresa Pública Municipal de Movilidad y Obras Públicas
Fundamento(s) para la denominación, cambio o correcciones:	Intervención Nueva Nomenclatura en la Parroquia de Tumbaco.
NOMBRE PROPUESTO:	
Nombre Actual:	Pa Universitaria 3
Nombre propuesto:	CALLE N4D, N6C, E8E PÍO JARAMILLO ALVARADO
DATOS BIOGRÁFICOS:	
Nacionalidad:	Ecuatoriana
Fecha de Nacimiento:	17 de Mayo de 1884
Sexo:	Masculino
Profesión/Ocupación:	Jurisconsulto, Historiador, Educador, Escritor
Fecha de Fallecimiento:	24 de Julio de 1968
Hechos Memorables	En 1910 planteó al país la construcción de una línea férrea que una Puerto Bolívar con el río Marañón.
Verificación de repetición del nombre propuesto:	No existe repetición.

ELABORADO POR:
Joselyn Peña
UNIDAD DE NOMENCLATURA

Rafael Herdoiza
Sr. Rafael Herdoiza
JEFE DE UNIDAD DE NOMENCLATURA

Ing. Xavier Arroyo Vorbeck
GERENTE DE ESPACIO PÚBLICO





EPMMOP
Empresa Pública
Metropolitana
de Movilidad y
Obras Públicas

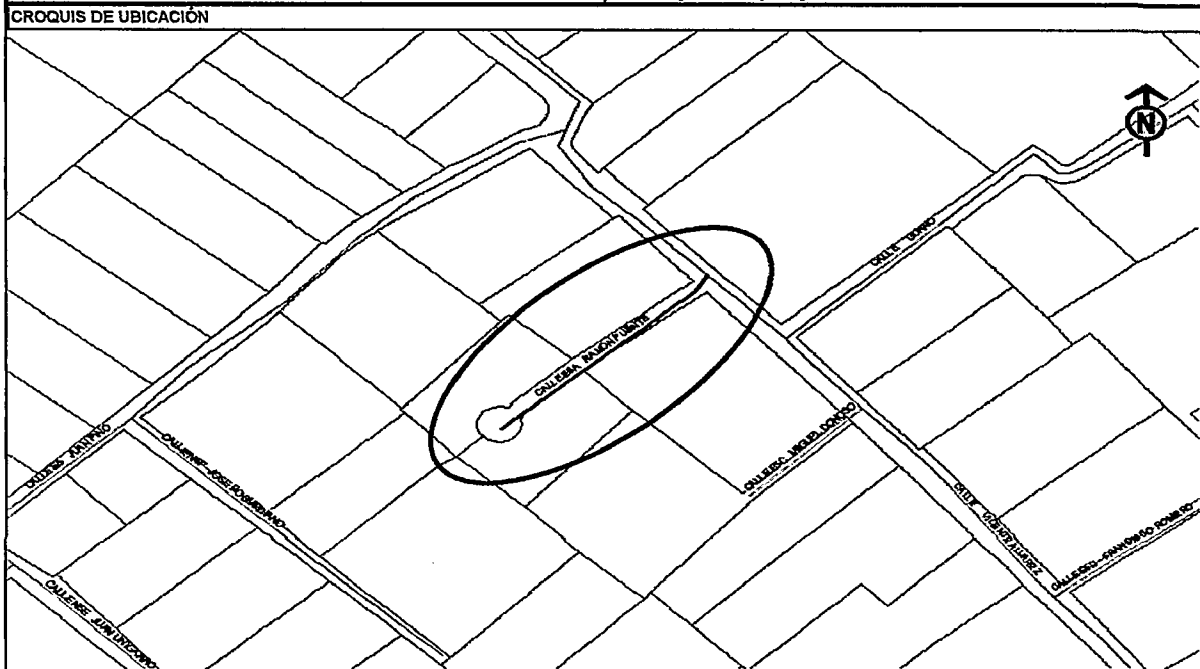
GERENCIA DE ESPACIO PÚBLICO
UNIDAD DE NOMENCLATURA

Fecha : Octubre 2010

Ficha No.: 240-Tu

REFERENCIAS TÉCNICAS PARA DENOMINACIÓN DE VÍAS

IDENTIFICACIÓN Y UBICACIÓN DE LA VÍA	
Calles e Intersecciones:	Calle N6A Vicente Alvarez
Nombre Actual:	Sin Nombre
Sector o Barrio:	Sta Rosa
Código Alfanumérico	E5A
Sector o Barrio:	
Área Metropolitana:	2 - Área Suburbana
Zona Metropolitana:	9 - Tumbaco - Tumbaco
Parroquia(s) urbana(s) rural(es):	2 - Tumbaco
Barrio(s)	Sta Rosa
Hojas catastral(es) DAYC:	10423
Historiales de la vía antigua:	Ninguno
Nombres viales Típicos:	Personajes Independencia - Bicentenario
Observaciones:	La vía propuesta inicia en la Calle N6A Vicente Alvarez y se constituye en un pasaje sin salida.




REFERENCIAS SOCIALES PARA DENOMINACIÓN DE VÍAS	
Proponente(s) :	Gerencia de Espacio Público - Unidad de Nomenclatura
Respaldo(s) de adhesión a la propuesta :	Empresa Pública Metropolitana de Movilidad y Obras Públicas
Fundamento(s) para la denominación, cambio o correcciones:	Intervención Nueva Nomenclatura en la Parroquia de Tumbaco.
NOMBRE PROPUESTO:	
Nombre Actual:	Sin Nombre
Nombre propuesto:	CALLE E5A RAMON PUENTE
DATOS BIOGRÁFICOS:	
Nacionalidad:	Ecuatoriana
Fecha de Nacimiento:	
Sexo:	Masculino
Profesión/Ocupación:	Prócer
Fecha de Fallecimiento:	
Hechos Memorables	Fue uno de los patriotas del 10 de agosto de 1809 que en calidad de Diputado por el Barrio San Roque, asistió a la Asamblea de Pueblo de Quito, donde se nombró la Junta Suprema de Gobierno y en ese mismo día se firmó el Acta del Primer Grito de la Independencia.
Verificación de repetición del nombre propuesto:	No existe repetición.

ELABORADO POR: *Johana Espinosa*
UNIDAD DE NOMENCLATURA

Ing. Xavier Arroyo Vorbeck
GERENTE DE ESPACIO PÚBLICO

Rafael Herdeira
Sr. Rafael Herdeira
JEFE DE UNIDAD DE NOMENCLATURA





GERENCIA DE ESPACIO PÚBLICO
UNIDAD DE NOMENCLATURA

Fecha : Octubre 2010

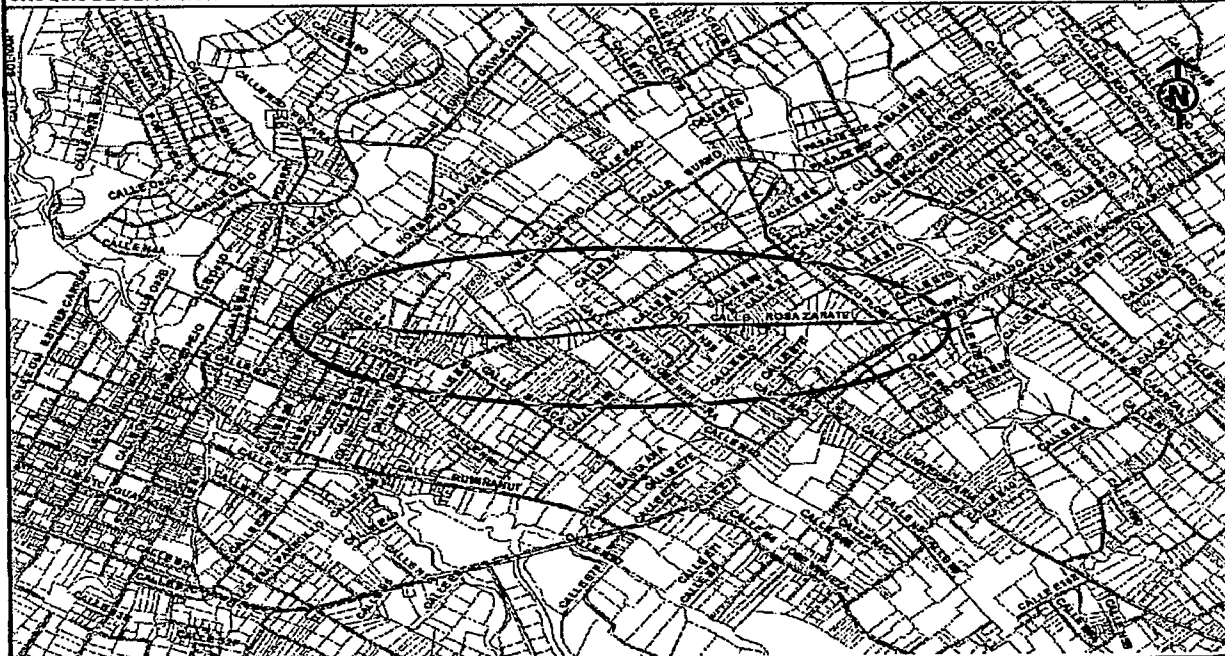
Ficha No.: 242-Tu

EPMMOP
Empresa Pública
Metropolitana
de Movilidad y
Obras Públicas

REFERENCIAS TÉCNICAS PARA DENOMINACIÓN DE VÍAS

IDENTIFICACIÓN Y UBICACIÓN DE LA VÍA	
Calles e Intersecciones:	Calles Av. Oswaldo Guayasamín, E7B Manuela León, N5D, N4G Gregorio Flor de la Bastida, E3C José Salvador, Norberto Salazar.
Nombre Actual:	Orellana
Sector o Barrio:	Villa Vega, Sta Ana, Sta Rosa
Código Alfanumérico	Sin Codigo
Sector o Barrio:	
Área Metropolitana:	2 - Área Suburbana
Zona Metropolitana:	9 - Tumbaco - Tumbaco
Parroquia(s) urbana(s) rural(es):	2 - Tumbaco
Barrio(s)	Villa Vega, Sta Ana, Sta Rosa
Hojas catastral(es) DAYC:	10321, 10322, 10323, 10324.
Historiales de la vía antigua:	Orellana
Nombres viales Típicos:	Personajes Independencia - Bicentenario, Casco Colonial
Observaciones:	La vía propuesta inicia en la Calle Av. Oswaldo Guayasamín y su prolongación llega hasta la calle Norberto Salazar.

CROQUIS DE UBICACIÓN




REFERENCIAS SOCIALES PARA DENOMINACIÓN DE VÍAS

Proponente(s) :	Gerencia de Espacio Público - Unidad de Nomenclatura
Respaldo(s) de adhesión a la propuesta :	Empresa Pública Metropolitana de Movilidad y Obras Públicas
Fundamento(s) para la denominación, cambio o correcciones:	Intervención Nueva Nomenclatura en la Parroquia de Tumbaco.
NOMBRE PROPUESTO:	
Nombre Actual:	Orellana
Nombre propuesto:	CALLE ROSA ZARATE
DATOS BIOGRÁFICOS:	
Nacionalidad:	Ecuatoriana
Fecha de Nacimiento:	1763
Sexo:	Femenina
Profesión/Ocupación:	Heroína
Fecha de Fallecimiento:	17 de julio de 1813
Hechos Memorables	Fue una de las Heroínas Patriotas que lucharon el 2 de agosto de 1802 junto con el cura de San Roque Dr. José Correa para la gesta libertaria en la que murieron muchos compañeros de lucha.
Verificación de repetición del nombre propuesto:	No existe repetición.

ELABORADO POR:
Jorencly Betal
UNIDAD DE NOMENCLATURA

Xavier Arroyo Vorbeck
Ing. Xavier Arroyo Vorbeck
GERENTE DE ESPACIO PÚBLICO

Rafael Herdoiza
Sr. Rafael Herdoiza
JEFE DE UNIDAD DE NOMENCLATURA



GERENCIA DE ESPACIO PÚBLICO UNIDAD DE NOMENCLATURA

Fecha : Octubre 2010

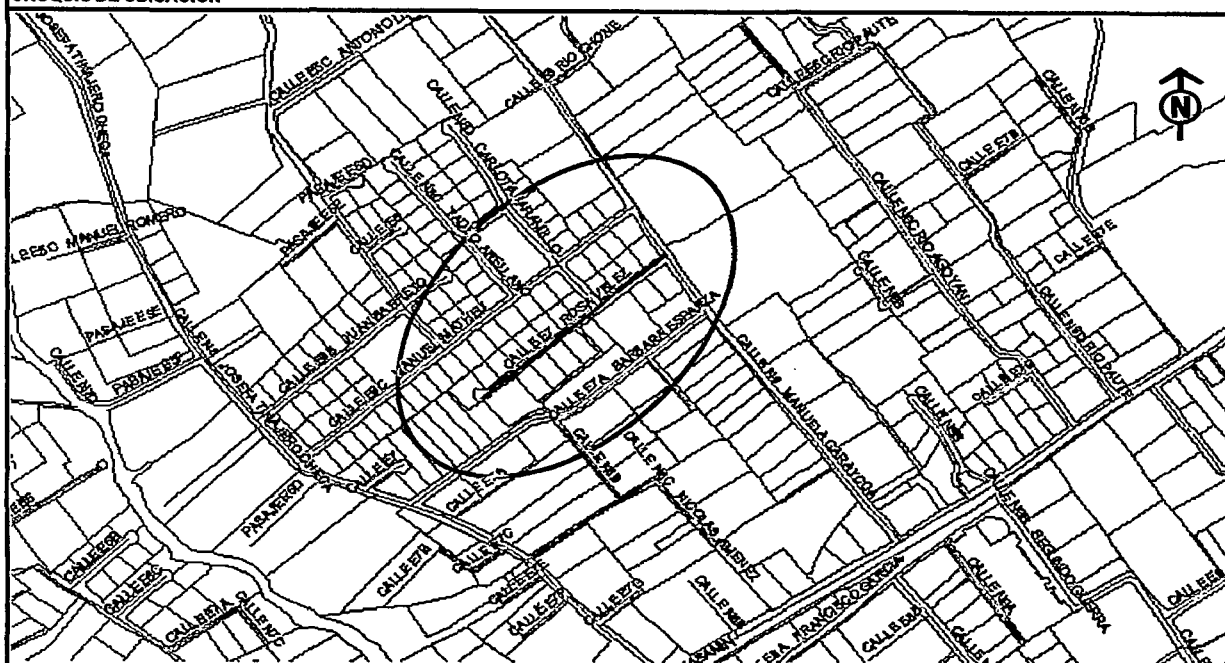
Ficha No.: 252-Tu

EPMMOP
Empresa Pública
Metropolitana
de Movilidad y
Obras Públicas

REFERENCIAS TÉCNICAS PARA DENOMINACIÓN DE VÍAS

IDENTIFICACIÓN Y UBICACIÓN DE LA VÍA	
Calles e Intersecciones:	Calles N9 Manuela Garaycoa, N8D Carlota Jaramillo.
Nombre Actual:	Sin Nombre
Sector o Barrio:	Las Acacias
Código Alfanumérico	E7
Sector o Barrio:	
Área Metropolitana:	2 - Área Suburbana
Zona Metropolitana:	9 - Tumbaco - Tumbaco
Parroquia(s) urbana(s) rural(es):	2 - Tumbaco
Barrio(s)	Las Acacias
Hojas catastral(es) DAYC:	10524, 10525, 10424
Historiales de la vía antigua:	CA 1
Nombres viales Típicos:	Personajes Independencia - Bicentenario
Observaciones:	La vía propuesta inicia en la N9 Manuela Garaycoa y se constituye en un pasaje sin salida.

CROQUIS DE UBICACIÓN




REFERENCIAS SOCIALES PARA DENOMINACIÓN DE VÍAS

Proponenta(s) :	Gerencia de Espacio Público - Unidad de Nomenclatura
Respaldo(s) de adhesión a la propuesta :	Empresa Pública Metropolitana de Movilidad y Obras Públicas
Fundamento(s) para la denominación, cambio o correcciones:	Intervención Nueva Nomenclatura en la Parroquia de Tumbaco.
NOMBRE PROPUESTO:	
Nombre Actual:	Sin Nombre
Nombre propuesto:	CALLE E7 ROSA VELEZ
DATOS BIOGRÁFICOS:	
Nacionalidad:	Ecuatoriana
Fecha de Nacimiento:	En el Siglo XVIII
Sexo:	Femenino
Fecha de Fallecimiento:	En el siglo XIX
Hechos Memorables	Fue parte del grupo de mujeres que lucharon en la revolución quiteña de 1809. Algunas de ellas lucharon cuerpo a cuerpo, otras lo hicieron desde sus hogares, desde su posición política y social y como enfermeras, cargadoras, cocineras o defensoras de su familia
Verificación de repetición del nombre propuesto:	No existe repetición.

ELABORADO POR
Joselyn Guayana S.
UNIDAD DE NOMENCLATURA

Rafael Herdoiza
Sr. Rafael Herdoiza
JEFE DE UNIDAD DE NOMENCLATURA

Ing. Xavier Arroyo Vorbeck
GERENTE DE ESPACIO PÚBLICO



GERENCIA DE ESPACIO PÚBLICO
UNIDAD DE NOMENCLATURA

Fecha : Octubre 2010

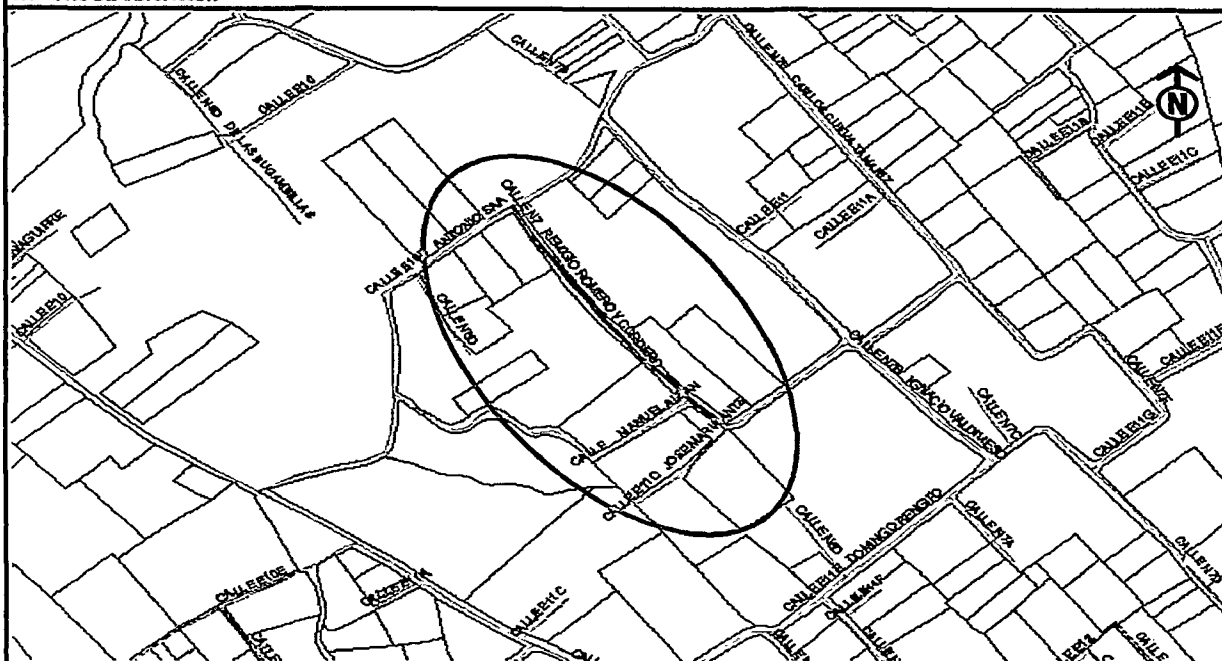
Ficha No.: 255-Tu

EPMMOP
Empresa Pública
Metropolitana
de Movilidad y
Obras Públicas

REFERENCIAS TÉCNICAS PARA DENOMINACIÓN DE VÍAS

IDENTIFICACIÓN Y UBICACIÓN DE LA VÍA	
Calles e Intersecciones:	Calle E10D Antonio Saa, Manuel Albán, E11C José María Ante
Nombre Actual:	Guabos
Sector o Barrio:	Tola Chica
Código Alfanumérico	N7
Sector o Barrio:	
Área Metropolitana:	2 - Área Suburbana
Zona Metropolitana:	9 - Tumbaco - Tumbaco
Parroquia(s) urbana(s) rural(es):	2 - Tumbaco
Barrio(s)	Tola Chica
Hojas catastral(es) DAYC:	10125
Historiales de la vía antigua:	Guabos
Nombres viales Típicos:	Personajes de la Independencia - Bicentenario
Observaciones:	La vía propuesta inicia en la Calle E10D Antonio Saa y su prolongación llega hasta la calle E11C José María Ante.

CROQUIS DE UBICACIÓN




REFERENCIAS SOCIALES PARA DENOMINACIÓN DE VÍAS

Proponente(s) :	Gerencia de Espacio Público - Unidad de Nomenclatura
Respaldo(s) de adhesión a la propuesta :	Empresa Pública Metropolitana de Movilidad y Obras Públicas
Fundamento(s) para la denominación, cambio o correcciones:	Intervención Nueva Nomenclatura en la Parroquia de Tumbaco.
NOMBRE PROPUESTO:	
Nombre Actual:	Guabos
Nombre propuesto:	CALLE N7 REMIGIO ROMERO Y CORDERO
DATOS BIOGRÁFICOS:	
Nacionalidad:	Ecuatoriano
Fecha de Nacimiento:	13 de Junio de 1895
Sexo:	Masculino
Profesión/Ocupación:	Poeta, Jurisconsulto
Fecha de Fallecimiento:	Falleció en 1967
Hechos Memorables	Ministro de la Corte Suprema de Justicia. Cultivó el Género lírico de la poesía; en 1922 fue coronado e la Fiesta de la Poesía Quiteña. Autor de "El grito de la Dolorosa".
Verificación de repetición del nombre propuesto:	No existe repetición.

ELABORADO POR:
Lorena Luján
UNIDAD DE NOMENCLATURA

Rafael Heróiz
Sr. Rafael Heróiz
JEFE DE UNIDAD DE NOMENCLATURA

Ing. Xavier Arroyo Vorbeck
GERENTE DE ESPACIO PÚBLICO




GERENCIA DE ESPACIO PÚBLICO
 UNIDAD DE NOMENCLATURA

Fecha : Octubre 2010

Ficha No.: 257-Tu

REFERENCIAS TÉCNICAS PARA DENOMINACIÓN DE VÍAS

IDENTIFICACIÓN Y UBICACIÓN DE LA VÍA	
Calles e Intersecciones:	Calle E6C Manuel Matheu, E6A.
Nombre Actual:	Sin Nombre
Sector o Barrio:	Las Acacias
Código Alfanumérico	N8C
Sector o Barrio:	
Área Metropolitana:	2 - Área Suburbana
Zona Metropolitana:	9 - Tumbaco - Tumbaco
Parroquia(s) urbana(s) rural(es):	2 - Tumbaco
Barrio(s)	Las Acacias
Hojas catastral(es) DAYC:	10524
Historiales de la vía antigua:	Ninguno
Nombres viales Típicos:	Personajes Independencia - Bicentenario
Observaciones:	La vía propuesta inicia en la calle E6C Manuel Matheu y se constituye en un pasaje sin salida.
CROQUIS DE UBICACIÓN	
REFERENCIAS SOCIALES PARA DENOMINACIÓN DE VÍAS	
Proponente(s) :	Gerencia de Espacio Público - Unidad de Nomenclatura
Respaldo(s) de adhesión a la propuesta :	Empresa Pública Metropolitana de Movilidad y Obras Públicas
Fundamento(s) para la denominación, cambio o correcciones:	Intervención Nueva Nomenclatura en la Parroquia de Tumbaco.
NOMBRE PROPUESTO:	
Nombre Actual:	Sin Nombre
Nombre propuesto:	CALLE N8C TADEO ARELLANO
DATOS BIOGRÁFICOS:	
Nacionalidad:	Ecuatoriana
Fecha de Nacimiento:	
Sexo:	Masculino
Profesión/Ocupación:	
Fecha de Fallecimiento:	
Hechos Memorables	Fue uno de los Patriotas del 10 de Agosto de 1809, que en calidad de Diputado por el barrio de Santa Bárbara. Asistió a la Asamblea del Pueblo de Quito donde se nombró a la Junta Suprema de Gobierno, y en ese mismo acto se firmó el Acta del Primer Grito de la Independencia.
Verificación de repetición del nombre propuesto:	No existe repetición.
ELABORADO POR: UNIDAD DE NOMENCLATURA	 Sr. Rafael Heredia JEFE DE UNIDAD DE NOMENCLATURA
Ing. Xavier Arroyo Vorbeck GERENTE DE ESPACIO PÚBLICO	



**GERENCIA DE ESPACIO PÚBLICO
UNIDAD DE NOMENCLATURA**


Fecha: Noviembre 2010

Ficha No.: 258-Tu

EPMMOP
Empresa Pública
Metropolitana
de Movilidad y
Obras Públicas

REFERENCIAS TÉCNICAS PARA DENOMINACIÓN DE VÍAS

IDENTIFICACIÓN Y UBICACIÓN DE LA VÍA	
Calles e Intersecciones:	Calle Norberto Salazar
Nombre Actual:	Sin Nombre
Sector o Barrio:	Sta. Rosa
Código Alfanumérico	N5C
Sector o Barrio:	
Área Metropolitana:	2 - Área Suburbana
Zona Metropolitana:	9 - Tumbaco - Tumbaco
Parroquia(s) urbana(s) rural(es):	2 - Tumbaco
Barrio(s)	Sta. Rosa
Hojas catastral(es) DAYC:	10422
Historiales de la vía antigua:	PA Prado
Nombres viales Típicos:	Personajes Independencia - Bicentenario
Observaciones:	La vía propuesta inicia en la calle Norberto Salazar y se constituye en un pasaje sin salida.
CROQUIS DE UBICACIÓN	
REFERENCIAS SOCIALES PARA DENOMINACIÓN DE VÍAS	
Proponente(s) :	Gerencia de Espacio Público - Unidad de Nomenclatura
Respaldo(s) de adhesión a la propuesta :	Empresa Pública Metropolitana de Movilidad y Obras Públicas
Fundamento(s) para la denominación, cambio o correcciones:	Cambio de denominación vial por no existir aval del Señor Cronista.
NOMBRE PROPUESTO:	
Nombre Actual:	Sin Nombre
Nombre propuesto:	CALLE N5C JOSÉ MEJÍA LEQUERICA
DATOS BIOGRÁFICOS:	
Nacionalidad:	Ecuatoriana
Fecha de Nacimiento:	1777
Sexo:	Masculino
Profesión / ocupación:	
Fecha de Fallecimiento:	1814
Hechos Memorables	Fue uno de los patriotas del 10 de agosto de 1809 que fue nombrado Protector General de la Junta Suprema de Gobierno, constituida a raíz del Primer Grito de la Independencia.
Verificación de repetición del nombre propuesto:	No existe repetición.
ELABORADO POR:	
UNIDAD DE NOMENCLATURA	Sr. Rafael Merdoiza JEFE DE UNIDAD DE NOMENCLATURA
 Ing. Xavier Arroyo Vorbeck GERENTE DE ESPACIO PÚBLICO	



GERENCIA DE ESPACIO PÚBLICO UNIDAD DE NOMENCLATURA

Fecha :Octubre 2010

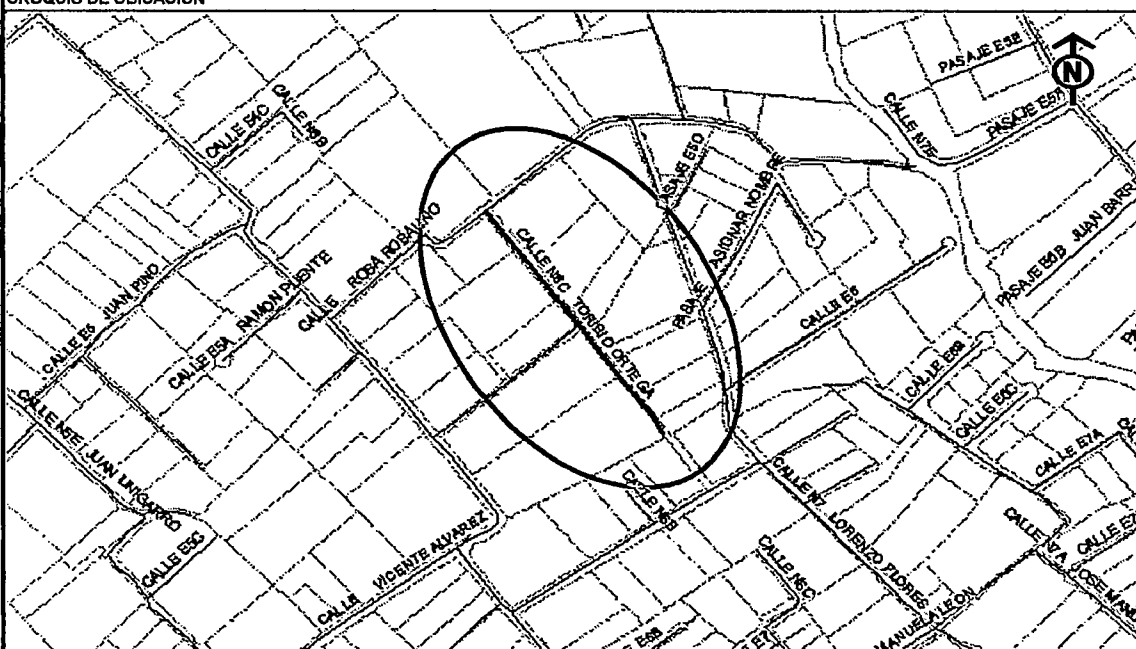
Ficha No.: 261-Tu

EPMMOP
Empresa Pública
Metropolitana
de Movilidad y
Obras Públicas

REFERENCIAS TÉCNICAS PARA DENOMINACIÓN DE VÍAS

IDENTIFICACIÓN Y UBICACIÓN DE LA VÍA	
Calles e Intersecciones:	Calles Rosa Robalino, E5D Francisco Romero
Nombre Actual:	Sin Nombre
Sector o Barrio:	Villa Vega, Sta. Rosa
Código Alfanumérico	N6C
Sector o Barrio:	
Área Metropolitana:	2 - Área Suburbana
Zona Metropolitana:	9 - Tumbaco - Tumbaco
Parroquia(s)urbana(s)rural(es):	2 - Tumbaco
Barrio(s)	Villa Vega, Sta. Rosa
Hojas catastral(es) DAYC:	10423
Historiales de la vía antigua:	Ninguno
Nombres viales Típicos:	Personajes Independencia - Bicentenario
Observaciones:	La vía propuesta inicia en la calle Rosa Robalino y se constituye en un pasaje sin salida.

CROQUIS DE UBICACIÓN



REFERENCIAS SOCIALES PARA DENOMINACIÓN DE VÍAS

Proponente(s) :	Gerencia de Espacio Público - Unidad de Nomenclatura
Respaldo(s) de adhesión a la propuesta :	Empresa Pública Metropolitana de Movilidad y Obras Públicas
Fundamento(s) para la denominación, cambio o correcciones:	Intervención Nueva Nomenclatura en la Parroquia de Tumbaco.
NOMBRE PROPUESTO:	
Nombre Actual:	Sin Nombre
Nombre propuesto:	CALLE N6C TORIBIO ORTEGA
DATOS BIOGRÁFICOS:	
Nacionalidad:	Ecuatoriana
Fecha de Nacimiento:	
Sexo:	Masculino
Profesión/Ocupación:	
Fecha de Fallecimiento:	
Hechos Memorables	Fue uno de los patriotas que participó en la reunión efectuada la noche del 9 de Agosto de 1809, en la casa de Manuela Cañizares, donde los patriotas tomaron la determinación de levantarse contra el régimen de España, en calidad de Diputado, por el Barrio de Santa Bárbara. Asistió a la Asamblea del Pueblo de Quito, donde se nombró la Junta Suprema de Gobierno.
Verificación de repetición del nombre propuesto:	No existe repetición

ELABORADO POR:
[Firma]
UNIDAD DE NOMENCLATURA

[Firma]
Sr. Rafael Herdoiza
JEFE DE UNIDAD DE NOMENCLATURA

Ing. Xavier Arroyo Vorbeck
GERENTE DE ESPACIO PÚBLICO





GERENCIA DE ESPACIO PÚBLICO
UNIDAD DE NOMENCLATURA

Fecha : Octubre 2010

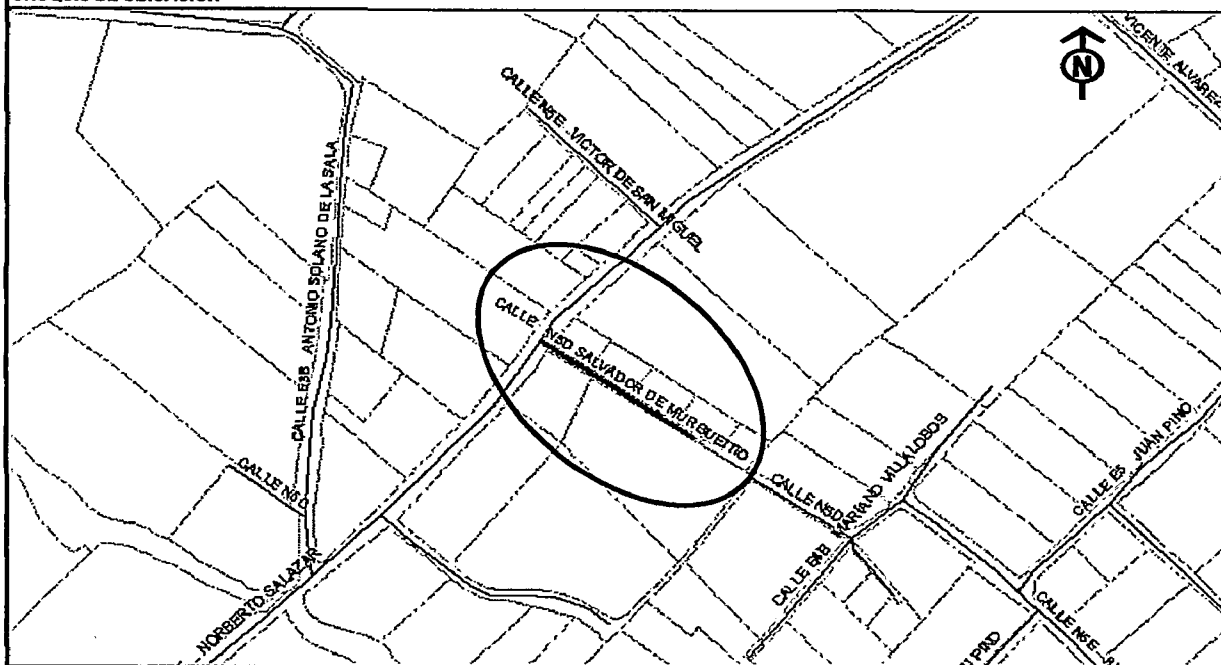
Ficha No.: 276-Tu

EPMMOP
Empresa Pública
Metropolitana
de Movilidad y
Obras Públicas

REFERENCIAS TÉCNICAS PARA DENOMINACIÓN DE VÍAS

IDENTIFICACIÓN Y UBICACIÓN DE LA VÍA	
Calles e Intersecciones:	Calle Norberto Salazar
Nombre Actual:	Sin Nombre
Sector o Barrio:	Sta Rosa.
Código Alfanumérico	N5D
Sector o Barrio:	
Área Metropolitana:	2 - Área Suburbana
Zona Metropolitana:	9 - Tumbaco - Tumbaco
Parroquia(s) urbana(s) rural(es):	2 - Tumbaco
Barrio(s)	Sta Rosa.
Hojas catastral(es) DAYC:	10422
Historiales de la vía antigua:	Ninguno
Nombres viales Típicos:	Personajes Independencia - Bicentenario
Observaciones:	La vía propuesta inicia en la calle Norberto Salazar y se constituye en un pasaje sin salida.

CROQUIS DE UBICACIÓN



REFERENCIAS SOCIALES PARA DENOMINACIÓN DE VÍAS

Proponente(s) :	Gerencia de Espacio Público - Unidad de Nomenclatura
Respaldo(s) de adhesión a la propuesta :	Empresa Pública Metropolitana de Movilidad y Obras Públicas
Fundamento(s) para la denominación, cambio o correcciones:	Intervención Nueva Nomenclatura en la Parroquia de Tumbaco.

NOMBRE PROPUESTO:

Nombre Actual:	Sin Nombre
Nombre propuesto:	CALLE N5D SALVADOR DE MURGUEITIO

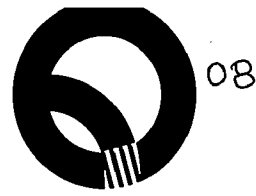
DATOS BIOGRÁFICOS:

Nacionalidad:	Ecuatoriana
Fecha de Nacimiento:	
Sexo:	Masculino
Profesión/Ocupación:	Patriota
Fecha de Fallecimiento:	
Hechos Memorables	Fue uno de Patriotas de la Asamblea de Pueblo de Quito, celebrada el 10 de agosto de 1809 en la cual le nombraron Senador, miembro de la Sala de lo Criminal.
Verificación de repetición del nombre propuesto:	No existe repetición.

ELABORADO POR:
Javiera Luján X.
UNIDAD DE NOMENCLATURA

Rafael Herdoiza
Sr. Rafael Herdoiza
JEFE DE UNIDAD DE NOMENCLATURA

Ing. Xavier Arroyo Vorbeck
GERENTE DE ESPACIO PÚBLICO



GERENCIA DE ESPACIO PÚBLICO UNIDAD DE NOMENCLATURA

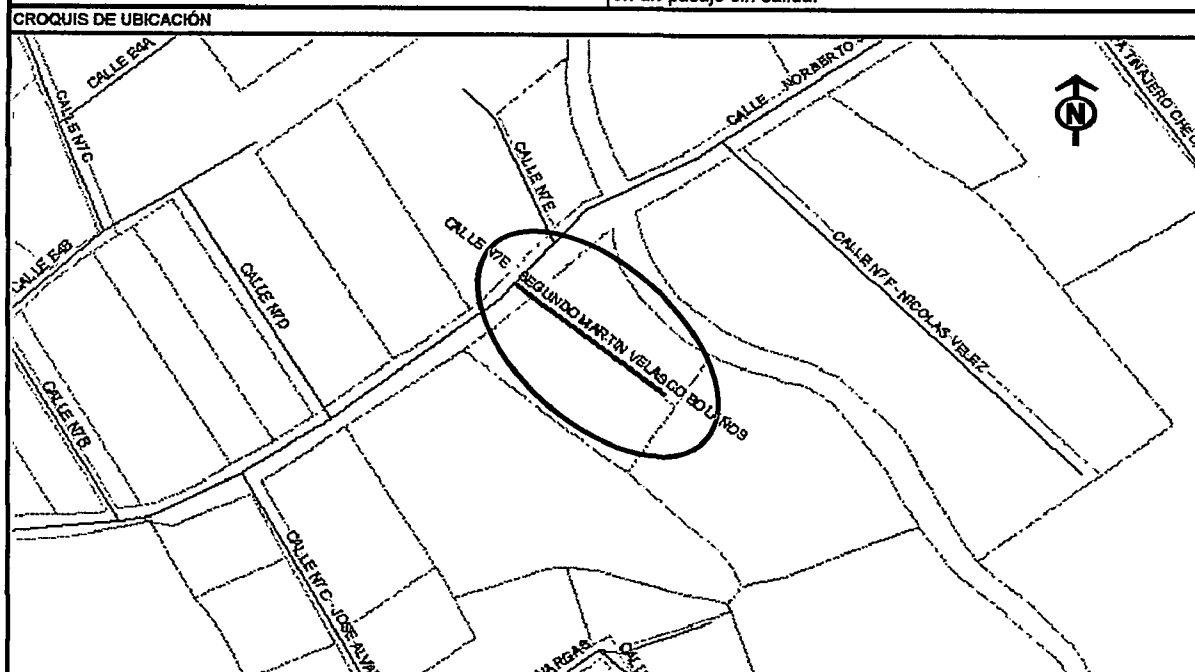
Fecha : Octubre 2010

Ficha No.: 279-Tu

EPMMOP
Empresa Pública
Metropolitana
de Movilidad y
Obras Públicas

REFERENCIAS TÉCNICAS PARA DENOMINACIÓN DE VÍAS

IDENTIFICACIÓN Y UBICACIÓN DE LA VÍA	
Calles e Intersecciones:	Calle Norberto Salazar
Nombre Actual:	Sin Nombre
Sector o Barrio:	Sta Rosa.
Código Alfanumérico	N7E
Sector o Barrio:	
Área Metropolitana:	2 - Área Suburbana
Zona Metropolitana:	9 - Tumbaco - Tumbaco
Parroquia(s) urbana(s) rural(es):	2 - Tumbaco
Barrio(s)	Sta Rosa.
Hojas catastral(es) DAYC:	10523
Historiales de la vía antigua:	Ninguno
Nombres viales Típicos:	Personajes Independencia - Bicentenario
Observaciones:	La vía propuesta inicia en la calle Norberto Salazar y se constituye en un pasaje sin salida.



REFERENCIAS SOCIALES PARA DENOMINACIÓN DE VÍAS	
Proponente(s) :	Gerencia de Espacio Público - Unidad de Nomenclatura
Respaldo(s) de adhesión a la propuesta :	Empresa Pública Metropolitana de Movilidad y Obras Públicas
Fundamento(s) para la denominación, cambio o correcciones:	Intervención Nueva Nomenclatura en la Parroquia de Tumbaco.
NOMBRE PROPUESTO:	
Nombre Actual:	Sin Nombre
Nombre propuesto:	CALLE N7E SEGUNDO MARTIN VELASCO BOLANOS
DATOS BIOGRÁFICOS:	
Nacionalidad:	Ecuatoriana
Fecha de Nacimiento:	1907
Sexo:	Masculino
Profesión/Ocupación:	Filántropo
Edad:	92
Fecha de Fallecimiento:	18 de enero 1999
Hechos Memorables	Fue un filántropo muy querido por los moradores de este sector, fue quien dono al barrio un mil ochocientos metros de terrenos donde esta fundado actualmente el Centro Educativo Inicial "Buen Pastor" y también ayudo económicamente para la construcción del centro.
Verificación de repetición del nombre propuesto:	No existe repetición.
ELABORADO POR: <i>Joselyn Arroyo</i> UNIDAD DE NOMENCLATURA	<i>Rafael Herdoiza</i> Sr. Rafael Herdoiza JEFE DE UNIDAD DE NOMENCLATURA
Ing. Xavier Arroyo Vorbeck GERENTE DE ESPACIO PÚBLICO	



GERENCIA DE ESPACIO PÚBLICO UNIDAD DE NOMENCLATURA

Fecha :Octubre 2010

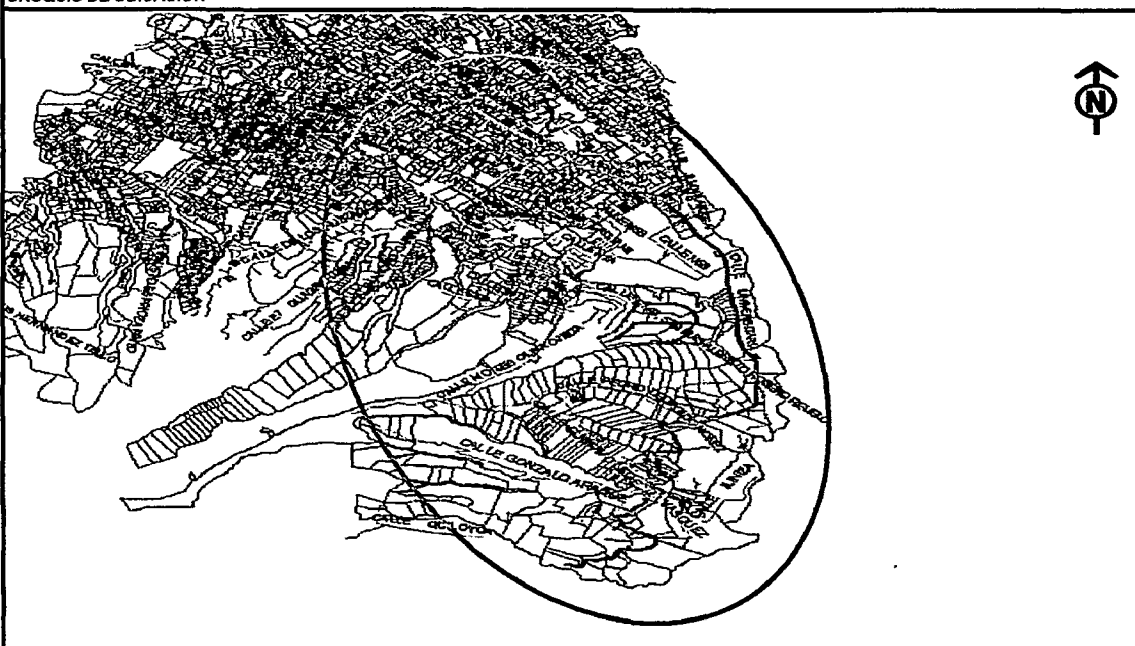
Ficha No.: 262-Tu

EPMMOP
Empresa Pública
Metropolitana
de Movilidad y
Obras Públicas

REFERENCIAS TÉCNICAS PARA DENOMINACIÓN DE VÍAS

IDENTIFICACIÓN Y UBICACIÓN DE LA VÍA	
Calles e Intersecciones:	Calles Rosa Zarate, Av. Oswaldo Guayasamin, Federico Proaño, E13E,
Nombre Actual:	Villa Vega, Universitaria
Sector o Barrio:	Tola Grande, La Morita, Villa Vega, Tola Chica, El Arenal, Alcantarilla
Código Alfanumérico	Sin Código
Sector o Barrio:	
Área Metropolitana:	2 - Área Suburbana
Zona Metropolitana:	9 - Tumbaco - Tumbaco
Parroquia(s)urbana(s)rural(es):	2 - Tumbaco
Barrio(s)	Tola Grande, La Morita, Villa Vega, Tola Chica, El Arenal, Alcantarilla
Hojas catastral(es) DAYC:	10323, 10223, 10224, 10124, 10125, 10025, 10026, 20026, 20027, 20127, 20227, 20327, 20427, 20527, 20528, 20628, 20728, 20727, 20827, 20826, 20926, 20927, 21026, 21126, 21125, 21226, 21325, 21326
Historiales de la vía antigua:	Vía a la Merced, Av. Universitaria
Nombres viales Típicos:	Héroes del 41, Volcanes del Ecuador, Personajes Independencia - Bicentenario.
Observaciones:	La vía propuesta inicia en la Calle Rosa Zarate y se constituye en un calle sin salida.

CROQUIS DE UBICACIÓN



REFERENCIAS SOCIALES PARA DENOMINACIÓN DE VÍAS

Proponente(s) :	Gerencia de Espacio Público - Unidad de Nomenclatura
Respaldo(s) de adhesión a la propuesta :	Empresa Pública Metropolitana de Movilidad y Obras Públicas
Fundamento(s) para la denominación, cambio o correcciones:	Intervención Nueva Nomenclatura en la Parroquia de Tumbaco.
NOMBRE PROPUESTO:	
Nombre Actual:	Villa Vega, Universitaria
Nombre propuesto:	CALLE UNIVERSITARIA

REFERENCIAS:

Nombre dado por los moradores del sector hace varios años atras, en homenaje a la Universidad Central del Ecuador, creada el 18 de marzo de 1826.

Verificación de repetición del nombre propuesto: No existe repetición.

ELABORADO POR:
Josefa...
UNIDAD DE NOMENCLATURA

[Signature]
Sr. Raisal Herdoiza
JEFE DE UNIDAD DE NOMENCLATURA

Ing. Xavier Arroyo Verbeck
GERENTE DE ESPACIO PÚBLICO





GERENCIA DE ESPACIO PÚBLICO
UNIDAD DE NOMENCLATURA

Fecha : Octubre 2010

Ficha No.: 283-Tu

REFERENCIAS TÉCNICAS PARA DENOMINACIÓN DE VÍAS

IDENTIFICACIÓN Y UBICACIÓN DE LA VÍA	
Calles e Intersecciones:	Calles Vicente Álvarez, E6 Alfredo Francisco Escandón, E6B, Rosa Zarate.
Nombre Actual:	Herdoiza Marcelo
Sector o Barrio:	Villa Vega
Código Alfanumérico	N6
Sector o Barrio:	
Área Metropolitana:	2 - Área Suburbana
Zona Metropolitana:	9 - Tumbaco - Tumbaco
Parroquia(s) urbana(s) rural(es):	2 - Tumbaco
Barrio(s)	Villa Vega
Hojas catastral(es) DAYC:	10323
Historiales de la vía antigua:	Herdoiza Marcelo
Nombres viales Típicos:	Personajes de la Independencia - Bicentenario
Observaciones:	La vía propuesta inicia en la Calle Vicente Alvarez y su prolongación llega hasta la calle Rosa Zarate.
CROQUIS DE UBICACIÓN	
REFERENCIAS SOCIALES PARA DENOMINACIÓN DE VÍAS	
Proponente(s) :	Gerencia de Espacio Público - Unidad de Nomenclatura
Respaldo(s) de adhesión a la propuesta :	Empresa Pública Metropolitana de Movilidad y Obras Públicas
Fundamento(s) para la denominación, cambio o correcciones:	Intervención Nueva Nomenclatura en la Parroquia de Tumbaco.
NOMBRE PROPUESTO:	
Nombre Actual:	Herdoiza Marcelo
Nombre propuesto:	CALLE N6 SERGIO PAZMINO.
DATOS BIOGRÁFICOS:	
Nacionalidad:	Ecuatoriana
Fecha de Nacimiento:	
Sexo:	Masculino
Profesión/Ocupación:	Militar
Fecha de Fallecimiento:	
Hechos Memorables	Integró la tripulación del cañonero "Abdón Calderón", que el 25 de Julio de 1941 se cubrió de gloria en el combate naval de Jambell (prov. El Oro), al derrotar al destructor peruano "Almirante Villar".
Verificación de repetición del nombre propuesto:	No existe repetición.
ELABORADO POR:	
UNIDAD DE NOMENCLATURA	Sr. Rafael Herdoiza JEFE DE UNIDAD DE NOMENCLATURA
Ing. Xavier Arroyo Vorbeck GERENTE DE ESPACIO PÚBLICO	



GERENCIA DE ESPACIO PÚBLICO UNIDAD DE NOMENCLATURA

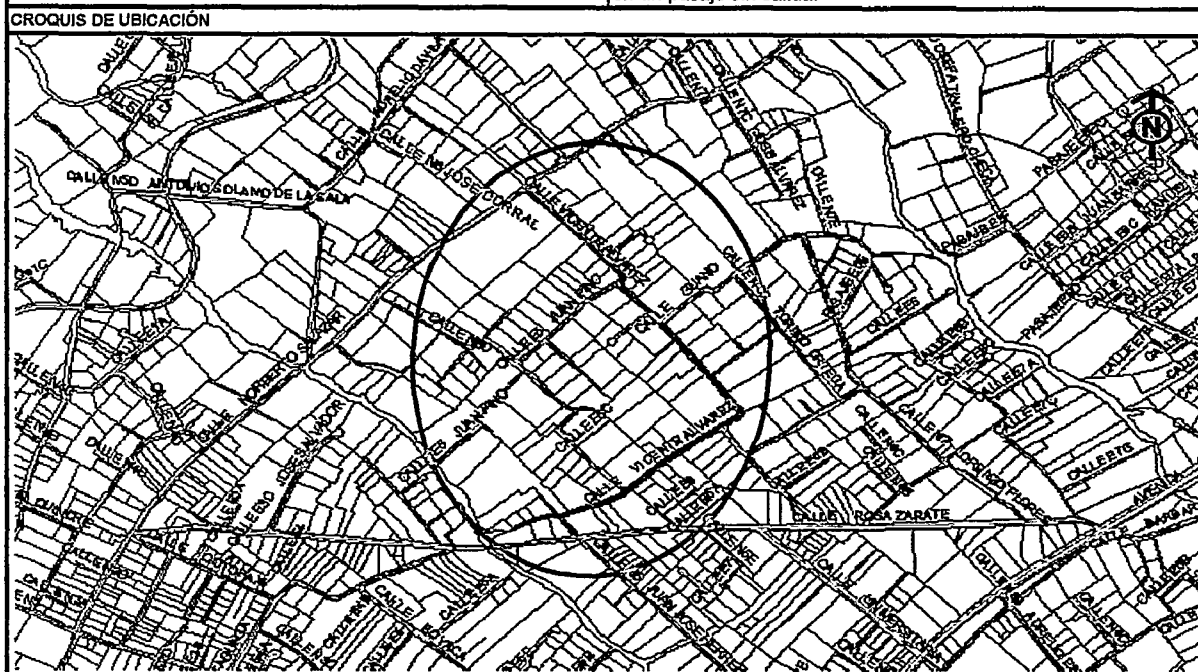
Fecha : Octubre 2010

Ficha No.: 288-Tu

EPMMOP
Empresa Pública
Metropolitana
de Movilidad y
Obras Públicas

REFERENCIAS TÉCNICAS PARA DENOMINACIÓN DE VÍAS

IDENTIFICACIÓN Y UBICACIÓN DE LA VÍA	
Calles e Intersecciones:	Calles Norberto Salazar, E5 Juan Pino, N6 Sergio Pazmiño, N5D Juan Unigarro, N5 Juan José Herrera.
Nombre Actual:	Herdoiza Marcela, Malvas
Sector o Barrio:	Villa Vega, Sta. Rosa
Código Alfanumérico	Sin Código
Sector o Barrio:	
Área Metropolitana:	2 - Área Suburbana
Zona Metropolitana:	9 - Tumbaco - Tumbaco
Parroquia(s)urbana(s)rural(es):	2 - Tumbaco
Barrio(s)	Villa Vega, Sta. Rosa
Hojas catastral(es) DAYC:	10522, 10422, 10423, 10323, 10322
Historiales de la vía antigua:	Herdoiza Marcela, Malvas
Nombres viales Típicos:	Personajes Independencia - Bicentenario
Observaciones:	La vía propuesta inicia en la calle Norberto Salazar y se constituye en un pasaje sin salida.



REFERENCIAS SOCIALES PARA DENOMINACIÓN DE VÍAS	
Proponente(s) :	Gerencia de Espacio Público - Unidad de Nomenclatura
Respaldo(s) de adhesión a la propuesta :	Empresa Pública Metropolitana de Movilidad y Obras Públicas
Fundamento(s) para la denominación, cambio o correcciones:	Intervención Nueva Nomenclatura en la Parroquia de Tumbaco.
NOMBRE PROPUESTO:	
Nombre Actual:	Herdoiza Marcela, Malvas
Nombre propuesto:	CALLE VICENTE ALVAREZ
DATOS BIOGRÁFICOS:	
Nacionalidad:	Ecuatoriana
Fecha de Nacimiento:	
Sexo:	Masculino
Profesión/Ocupación:	
Fecha de Fallecimiento:	
Hechos Memorables	Fue Secretario Particular de la Junta de Gobierno, en la Asamblea del Pueblo de Quito celebrada el 10 de Agosto de 1809 en el Palacio de Gobierno.
Verificación de repetición del nombre propuesto:	No existe repetición.

ELABORADO POR: *[Signature]*
UNIDAD DE NOMENCLATURA

Ing. Xavier Arroyo Vorbeck
GERENTE DE ESPACIO PÚBLICO

[Signature]
Sr. Rafael Herdoiza
JEFE DE UNIDAD DE NOMENCLATURA



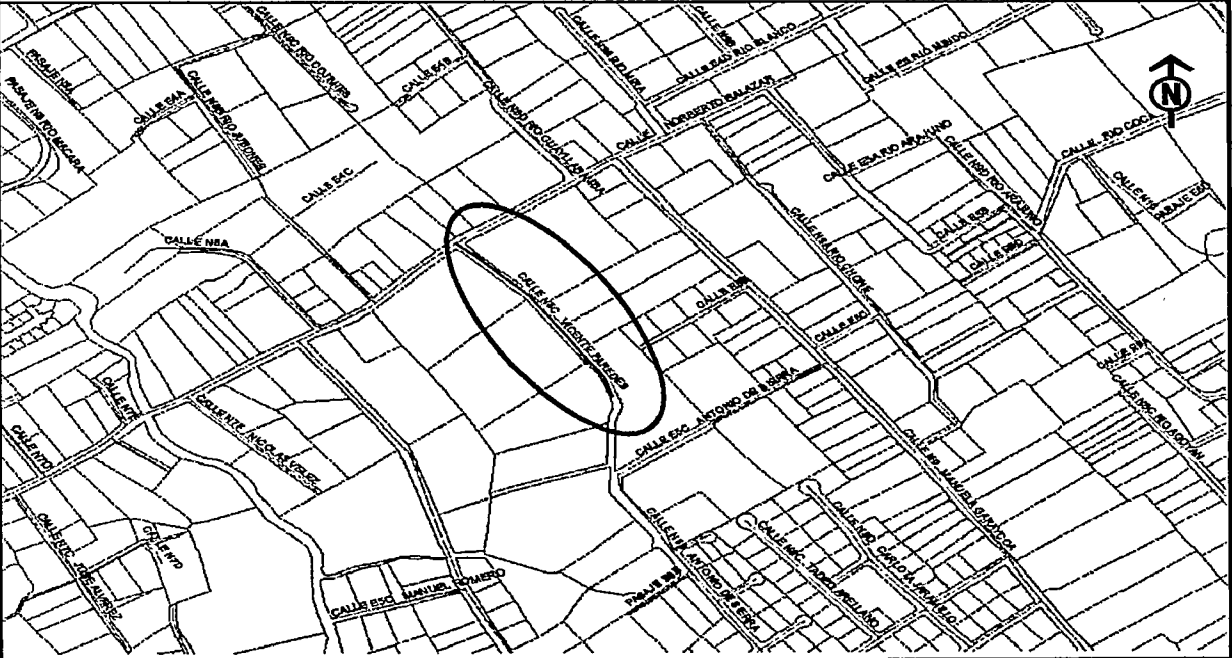
GERENCIA DE ESPACIO PÚBLICO UNIDAD DE NOMENCLATURA

Fecha : Octubre 2010

Ficha No.: 291-Tu

EPMOP
Empresa Pública
Metropolitana
de Movilidad y
Obras Públicas

REFERENCIAS TÉCNICAS PARA DENOMINACIÓN DE VÍAS

IDENTIFICACIÓN Y UBICACIÓN DE LA VÍA	
Calles e Intersecciones:	Calle Norberto Salazar
Nombre Actual:	Paredes Vicente
Sector o Barrio:	Las Acacias
Código Alfanumérico	N8C
Sector o Barrio:	
Área Metropolitana:	2 - Área Suburbana
Zona Metropolitana:	9 - Tumbaco - Tumbaco
Parroquia(s) urbana(s) rural(es):	2 - Tumbaco
Barrio(s)	Las Acacias
Hojas catastral(es) DAYC:	10524 - 10624
Historiales de la vía antigua:	Paredes Vicente
Nombres viales Típicos:	Personajes Independencia - Bicentenario
Observaciones:	La vía propuesta inicia en la Calle Norberto Salazar y se constituye en un pasaje sin salida.
CROQUIS DE UBICACIÓN	
	
REFERENCIAS SOCIALES PARA DENOMINACIÓN DE VÍAS	
Proponente(s) :	Gerencia de Espacio Público - Unidad de Nomenclatura
Respaldo(s) de adhesión a la propuesta :	Empresa Pública Metropolitana de Movilidad y Obras Públicas
Fundamento(s) para la denominación, cambio o correcciones:	Intervención Nueva Nomenclatura en la Parroquia de Tumbaco.
NOMBRE PROPUESTO:	
Nombre Actual:	Paredes Vicente
Nombre propuesto:	CALLE N8C VICENTE PAREDES
DATOS BIOGRÁFICOS:	
Nacionalidad:	Ecuatoriana
Fecha de Nacimiento:	
Sexo:	Masculino
Profesión/Ocupación:	
Fecha de Fallecimiento:	
Hechos Memorables	Asistió a la conformación de la Junta del 10 de Agosto de 1809, en representación del barrio de la Catedral.
Verificación de repetición del nombre propuesto:	NO existe repetición.
ELABORADO POR: <i>[Signature]</i> UNIDAD DE NOMENCLATURA	<i>[Signature]</i> Gr. Rafael Herdoiza JEFE DE UNIDAD DE NOMENCLATURA
<i>[Signature]</i> Arq. Eivén Bonilla GERENTE DEL ESPACIO PÚBLICO	



GERENCIA DE ESPACIO PÚBLICO
 UNIDAD DE NOMENCLATURA

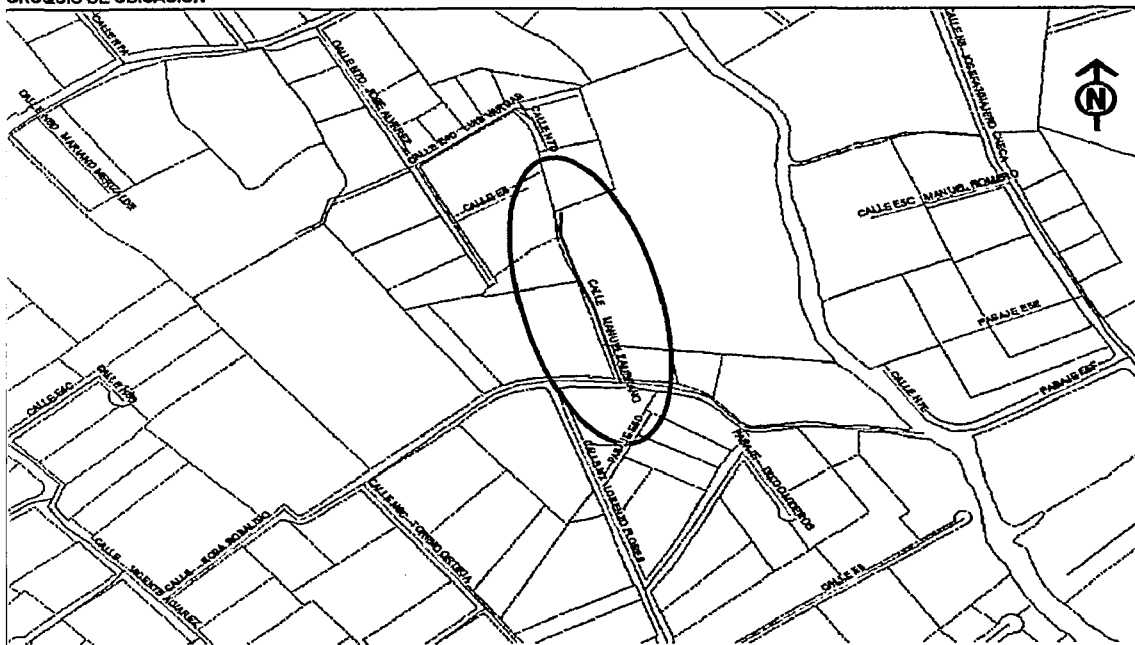
Fecha: Octubre 2010

Ficha No.: 293-Tu

REFERENCIAS TÉCNICAS PARA DENOMINACIÓN DE VÍAS

IDENTIFICACIÓN Y UBICACIÓN DE LA VÍA	
Calles e Intersecciones:	Calle Rosa Robalino
Nombre Actual:	Sin Nombre
Sector o Barrio:	Sta. Rosa
Código Alfanumérico	Sin Código
Sector o Barrio:	
Área Metropolitana:	2 - Área Suburbana
Zona Metropolitana:	9 - Tumbaco - Tumbaco
Parroquia(s) urbana(s) rural(es):	2 - Tumbaco
Barrio(s)	Sta. Rosa
Hojas catastral(es) DAYC:	10423-10523
Historiales de la vía antigua:	Ninguno
Nombres viales Típicos:	Personajes de la Independencia - Bicentenario
Observaciones:	La vía propuesta inicia en la Calle Rosa Robalino y se constituye en un pasaje sin salida

CROQUIS DE UBICACIÓN




REFERENCIAS SOCIALES PARA DENOMINACIÓN DE VÍAS

Proponente(s) :	Gerencia de Espacio Público - Unidad de Nomenclatura
Respaldo(s) de adhesión a la propuesta :	Empresa Municipal de Movilidad y Obras Públicas
Fundamento(s) para la denominación, cambio o correcciones:	Intervención Nueva Nomenclatura en la Parroquia de Tumbaco.
NOMBRE PROPUESTO:	
Nombre Actual:	Sin Nombre
Nombre propuesto:	CALLE MANUEL ZAMBRANO
DATOS BIOGRÁFICOS:	
Nacionalidad:	Ecuatoriana
Fecha de Nacimiento:	
Sexo:	Masculino
Profesión/Ocupación:	Prócer
Fecha de Fallecimiento:	
Hechos Memorables	El 10 de Agosto de 1809 en calidad de Diputado por el barrio de San Sebastián, asistió a la Asamblea del Pueblo de Quito, donde se nombró la Junta Suprema de Gobierno.
Verificación de repetición del nombre propuesto:	No existe repetición

ELABORADO POR:
Joselyn Nieto S.
 UNIDAD DE NOMENCLATURA

Rafael Herdoiza
 Sr. Rafael Herdoiza
 JEFE DE UNIDAD DE NOMENCLATURA

Ing. Xavier Arayo Vorbeck
 GERENTE DE ESPACIO PÚBLICO



GERENCIA DE ESPACIO PÚBLICO
UNIDAD DE NOMENCLATURA

Fecha: Octubre 2010

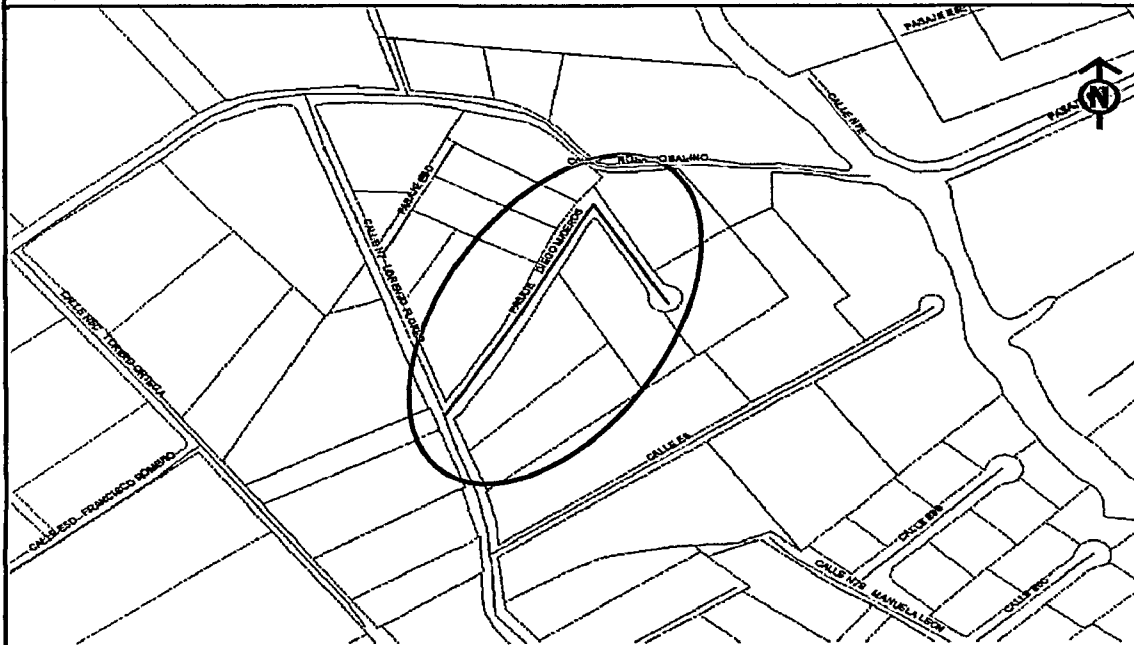
Ficha No.: 294-Tu

EPMOP
Empresa Pública
Metropolitana
de Movilidad y
Obras Públicas

REFERENCIAS TÉCNICAS PARA DENOMINACIÓN DE VÍAS

IDENTIFICACIÓN Y UBICACIÓN DE LA VÍA	
Calles e Intersecciones:	Calle N7 Lorenzo Flores
Nombre Actual:	Sin Nombre
Sector o Barrio:	El Carrizal
Código Alfanumérico	Sin Código
Sector o Barrio:	
Área Metropolitana:	2 - Área Suburbana
Zona Metropolitana:	9 - Tumbaco - Tumbaco
Parroquia(s)urbana(s)rural(es):	2 - Tumbaco
Barrio(s)	El Carrizal
Hojas catastral(es) DAYC:	10423
Historiales de la vía antigua:	Ninguno
Nombres viales Típicos:	Personajes Independencia - Bicentenario
Observaciones:	La vía propuesta inicia en la Calle N7 Lorenzo Flores y se constituye en un pasaje sin salida.

CROQUIS DE UBICACIÓN



REFERENCIAS SOCIALES PARA DENOMINACIÓN DE VÍAS

Proponente(s) :	Gerencia de Espacio Público - Unidad de Nomenclatura
Respaldo(s) de adhesión a la propuesta :	Empresa Pública Municipal de Movilidad y Obras Públicas
Fundamento(s) para la denominación, cambio o correcciones:	Intervención Nueva Nomenclatura en la Parroquia de Tumbaco.
NOMBRE PROPUESTO:	
Nombre Actual:	Sin Nombre
Nombre propuesto:	PASAJE DIEGO MIDEROS
DATOS BIOGRÁFICOS:	
Nacionalidad:	Ecuatoriana
Fecha de Nacimiento:	
Sexo:	Masculino
Profesión / ocupación:	Prócer
Fecha de Fallecimiento:	
Hechos Memorables	Valientemente intervino en la revuelta emancipadora del 10 de Agosto; día en que firmó el Acta en representación del Barrio de San Roque. Fue victimado el 2 Agosto de 1810, cuando no alcanzó a escaparse luego de la toma del Cuartel Real junto a 7 patriotas en una heroica actuación.
Verificación de repetición del nombre propuesto:	No existe repetición.

ELABORADO POR:

Lorena V. V. V.
UNIDAD DE NOMENCLATURA

Xavier Arroyo Vorbeck
ING. XAVIER ARROYO VORBECK
GERENTE DE ESPACIO PÚBLICO

Rafael Herdoiza
Sr. Rafael Herdoiza

JEFE DE UNIDAD DE NOMENCLATURA



LEYENDA

- Tipología propuesta
- Barrios de Tumbaco
- Vías en fichas realizadas
- Ejes Viales Tumbaco

Quito DISTRITO METROPOLITANO	TITULO: PLANO DE DENOMINACIÓN VIAL TIPOLOGIA: Personajes Independencia - Bicentenario	CONTIENE: BARRIOS: El Carrizal, Vía Vega, Las Acacias, Tola Chica, Sta. Rosa, Tola Grande, El Arenal, La Morita, ES Viales - Tumbaco	GERENCIA DE ESPACIO PÚBLICO UNIDAD DE NOMENCLATURA	ELABORADO POR: ELIANA SALTOS ABRIL REVISADO POR: ING. LORENA SUZURIETA	REVISADO POR: Sr. RAFAEL HERDUEZA UNIDAD DE NOMENCLATURA PÚBLICO	APROBADO POR: ING. XAVIER AFROTO VIORECK UNIDAD DEL ESPACIO PÚBLICO	FECHA: OCTUBRE 2010	LAMINA: 1/1	Proyección: Transversa de Mercator TMQ - WGS84 0 50 100 200 300 Metros
--	--	--	---	---	--	---	------------------------	----------------	---