

N 9°98890 000

N 9°98850 000

N 9°98860 000

N 9°988750 000

N 9°98870 000



Propiedad Tradición de Roberto Pardo

Propiedad del Sr. José Flores

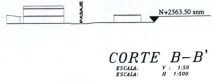
Propiedad del señor José Flores

Corte A-A'

ESTADA
Escala 1:500

CORTE B-B'

ESTADA
Escala 1:500



CORTE LONGITUDINAL Y TRANSVERSAL

Levantamiento topográfico.
Escala: 1=500.

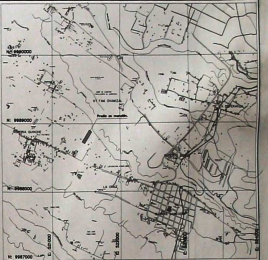
Cuadro de lotes.		
Lote.	PROPIETARIO	MANZANA
1.	Comité Pro Mejoras Barrio Jesús del Gran Poder	1
2.	Fernando Suárez Gloria Gracia	1
3.	Guillermo Gavilanes María Alberta	1
4.	Alonso Cavallero Olima Marina	1
5.	Guillermo Procy Jayra Alejandro	1
6.	Olga Martina Barahona	1
7.	Rubén Pineda Edmundo Raúl	1
8.	Así Gumbay Jorge Vival	1
9.	Aruchunda Puentes Edilma	1
10.	Granda Granda Geovanni	1
11.	Teresa Páez Rosa Guadalupe	1
12.	Sampson Rodríguez Carmen Amalia	1
13.	Alonso Vega Clara Carolina	1
14.	Florencia Sampson Edson Fabian	1
15.	Sampson Rodríguez Blanca	1
16.	Gumbay Gumbay Alejandra	1
MANZANA 2		
17.	Comité Pro Mejoras Barrio Jesús del Gran Poder	2
18.	Suarez Mayorga Jaime Amel	2
19.	Valencia José Gabriel	2
20.	Ríos César Gilberto	2
21.	Chaparro Yara José	2
22.	Ríos Chunguilla María Josequina	2
23.	Paola Guadalupe Clara Mariaguana	2
MANZANA 3		
24.	Florencia Concha Pedro Pablo	3
25.	Dalgaos Eneko Manny Guadalupe	3
26.	Mora Guamán Wilmar Antonio	3
27.	Alonso Vega Clara Carolina	3
28.	Sampson Rodríguez María	3
29.	Hernández Sampson Ines María	3
30.	Dávila Sampson Pablo David	3

RESUMEN DE ÁREAS

CONCEPTO	ÁREA (m ²)	%
ÁREA ÚTIL DE LOTES	6210.02	73.62
ÁREAS DE VIAS	1654.33	19.61
ÁREAS VERDE Y EQUIPAMIENTO COMUNAL	570.61	6.77
ÁREA CABIDA TOTAL	8434.96	100.00
% DE ÁREA VERDE EN RELACION AL ÁREA ÚTIL DE LOTES		9.19 %


CRONOGRAMA VALORADO DE EJECUCION DE OBRAS

RUBRO	UNIDAD CANTIDAD	PRECIO UNITARIO	COSTO TOTAL	TIEMPO EN AÑOS						OBSERVACIONES
				1	2	3	4	5	6	
ACERADO	m ²	-	2300.30							
BORNERÍAS	m ²	410.00	1430							
ACERAS	m ²	460.00	1280							
EQUIPAMIENTO COMUNAL	g	-	8000.00							
SUBTOTAL			5330.30							
FISCALIZACIÓN			200.00							
IMPUESTOS Y TASAS DE APROBACIÓN			100.00							
TOTAL			5630.30							



UBICACION
Escala 1:500

SECCION TRANSVERSAL DE VIA
ESTADA 1:500



PASAJE 1

ESPECIFICACIONES TÉCNICAS:

PUNTO PAJAS DESNIVELACION: BIRRETRAL 1/214

GPS1 N 9088712.806 E 521481.722 Z 2088.00 m

GPS2 N 9088800.017 E 521598.946 Z 2088.00 m

ESCALA: 1/200

AREA TOTAL LEVANTADA: 9055.60 m²

REGULARIZACION DEL AMBIENTAMIENTO URBANO DE HECHO Y CONSOLIDACION "Jesús del Gran Poder"

Ubicación: Distrito METROPOLITANO DE CUETO, PARROQUIA AL DISTRICENTE.

Extracción: Las Indulencias.

SECCION VALORADA: 5630.30

Fecha: Noviembre del 2011.

PROYECTISTA: CONSTRUCTORA MANUEL AYALA CIA. LTDA.

PROYECTISTA: Manuel Ayala Cidre.

PROYECTISTA: Manuel Ayala Cidre.

MUNICIPIO DEL DISTRITO METROPOLITANO DE CUETO

El Sr. Alcalde de Jesús del Gran Poder y el Sr. Alcalde de Jesús del Gran Poder, en uso de sus facultades, autorizan al Sr. Manuel Ayala Cidre, para que realice el levantamiento topográfico y el estudio de factibilidad de la obra de regularización del ambiente urbano de hecho y consolidación de Jesús del Gran Poder, en el sector de Jesús del Gran Poder, en el distrito de Jesús del Gran Poder, en el cantón de Jesús del Gran Poder, en la provincia de Cotacachi.

La certifica: *[Firma]*

En virtud de lo anterior, el Sr. Manuel Ayala Cidre, en uso de sus facultades, autoriza al Sr. Manuel Ayala Cidre, para que realice el levantamiento topográfico y el estudio de factibilidad de la obra de regularización del ambiente urbano de hecho y consolidación de Jesús del Gran Poder, en el sector de Jesús del Gran Poder, en el distrito de Jesús del Gran Poder, en el cantón de Jesús del Gran Poder, en la provincia de Cotacachi.

La certifica: *[Firma]*