

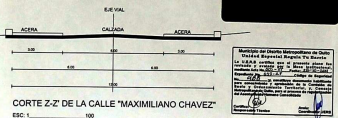


CUADRO DE AREAS					
LOTE	PROPIETARIO	AREA UTIL EN M2	AREA DE PROTECCION EN M2	AREA DE AFECTACION POR P. VIAL EN M2	AREA DE LOTE EN M2
1	HURTADO MONTENEGRO JORGE HUMBERTO	244,06	90,19	66,01	400,26
2	HURTADO MONTENEGRO ALFREDO BOLIVAR	300,35		58,98	359,33
3	GUAPI YALTBIG JOSE MARIA	259,58		113,72	373,30
4	CEPEDA QUITO SEBASTIAN	371,65			371,65
5	PALLACHO TIPAN RAQUEL ANGEL	250,42	107,25		357,67
6	PAZMIRO CHICAIZA CESAR	369,9			369,9
7	QUISHPE PINCHA CARMEN JULIA	369,69			369,69
8	QUISHPE PINCHA MARTHA SUSANA	368,78			368,78
9	GUAPI YALTBIG ANGEL	370,85			370,85
10	YUQUILEMA MULLO SAMUEL	288,88	104		392,88
11	TIPAN BOKIA JAIME RUBEN	370,31			370,31
12	TIPAN TIPAN MARIANA LUCILA	269,63			269,63
13	PALLACHO TIPAN PATRICIO RAUL	368,51			368,51
14	TIPAN TIPAN JUAN JAIME	273,93	135,9		409,83
15	BOKIA CARMEN	350,97	30,38		381,35
16	YALTBIG CURICHUMBI JOSE ALONSO	368,79			368,79
17	GUAPI MULLO JOSE LUIS	326,9	67,12		394,02

	m2	%
AREA UTIL	5672,00	72,83
AREA DE AFECTACION POR PROYECCION DE VIA	238,71	3,07
AREA VERDE Y AREA DE EQUIPAMIENTO COMUNAL	661,36	8,49
AREA DE VIAS Y PASAJES	602,92	7,74
AREA DE PROTECCION (Canal de riego)	534,84	6,87
AREA DE PROTECCION (Canal de riego) AREA VERDE	78,23	1,00
AREA BRUTA TOTAL	7788,06	100,00

% DE AREA VERDE EN RELACION AL AREA UTIL	11,66%
--	--------

ITEM	DESCRIPCION	UNIDAD	CANTIDAD	VALOR UNITARIO	VALOR TOTAL
1	...	...	...	...	...
2	...	...	...	...	...
3	...	...	...	...	...
4	...	...	...	...	...
5	...	...	...	...	...
6	...	...	...	...	...
7	...	...	...	...	...
8	...	...	...	...	...
9	...	...	...	...	...
10	...	...	...	...	...
11	...	...	...	...	...
12	...	...	...	...	...
13	...	...	...	...	...
14	...	...	...	...	...
15	...	...	...	...	...
16	...	...	...	...	...
17	...	...	...	...	...
18	...	...	...	...	...
19	...	...	...	...	...
20	...	...	...	...	...
21	...	...	...	...	...
22	...	...	...	...	...
23	...	...	...	...	...
24	...	...	...	...	...
25	...	...	...	...	...
26	...	...	...	...	...
27	...	...	...	...	...
28	...	...	...	...	...
29	...	...	...	...	...
30	...	...	...	...	...
31	...	...	...	...	...
32	...	...	...	...	...
33	...	...	...	...	...
34	...	...	...	...	...
35	...	...	...	...	...
36	...	...	...	...	...
37	...	...	...	...	...
38	...	...	...	...	...
39	...	...	...	...	...
40	...	...	...	...	...
41	...	...	...	...	...
42	...	...	...	...	...
43	...	...	...	...	...
44	...	...	...	...	...
45	...	...	...	...	...
46	...	...	...	...	...
47	...	...	...	...	...
48	...	...	...	...	...
49	...	...	...	...	...
50	...	...	...	...	...



IMPLANTACION DE LOTES  
ESC: 1:500

**BARRIO LA VICTORIA - SECTOR RAFAEL CORREA**

CONTIENE: [ ]

LEVANTAMIENTO TOPOGRAFICO DEL SECTOR: CUADRO DE AREAS, CORTES, UBICACION

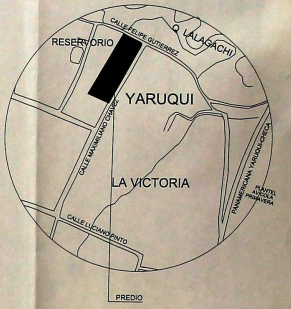
PROVINCIA: PICHINCHA  
CANTON: QUITO  
PARROQUIA: YARUQUI  
BARRIO: LA VICTORIA  
SECTOR: RAFAEL CORREA

NUMERO DE PROYECTO: 11835-03-001  
NUMERO DE FOLIO: 5604795

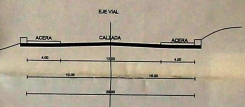
PROFESIONAL: [Firma]

FECHA: 2011-10-12

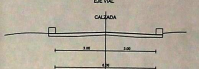
ESCALA: 1:500  
INDICADAS: 1  
REAL: 1



UBICACION GEOGRAFICA  
ESC: 1:5000



CORTE Y-Y DE LA CALLE "FELIPE GUTIERREZ"  
ESC: 1:500



CORTE X-X DE PASAJE PROYECTADO "A" Y PASAJE "B"  
ESC: 1:500

SELLOS MUNICIPALES

**MUNICIPIO DEL DISTRITO METROPOLITANO DE QUITO**

La Secretaría de Gestión Urbana y Vivienda autoriza que este plano sirva como base para el desarrollo de los trabajos de ejecución de las obras de urbanización de la zona de desarrollo urbano de [ ] y [ ] en el sector [ ] del barrio [ ] de la parroquia [ ] del cantón [ ] de la provincia [ ] de Ecuador.

La certificación: [Firma]

La certificación de la Secretaría de Gestión Urbana y Vivienda: [Firma]

La certificación de la Secretaría de Gestión Urbana y Vivienda: [Firma]