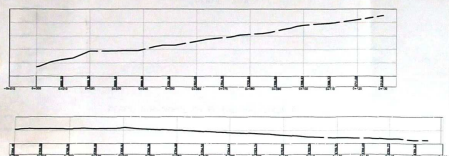


IMPLANTACION GENERAL TOPOGRAFICA

ESCALA: 1 : 250

CORTES


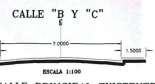
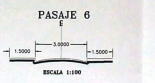


CRONOGRAMA VALORADO

ACTIVIDAD	FECHA INICIO	FECHA FIN	VALOR
1. ESTUDIO PRELIMINAR	01/01/2011	01/03/2011	150.00
2. ESTUDIO TOPOGRAFICO	01/03/2011	01/05/2011	250.00
3. ESTUDIO DE DISEÑO PRELIMINAR	01/05/2011	01/07/2011	300.00
4. ESTUDIO DE DISEÑO DEFINITIVO	01/07/2011	01/09/2011	400.00
5. EJECUCION DE OBRAS	01/09/2011	01/12/2011	1000.00
TOTAL			2100.00

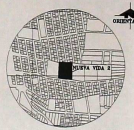
RESUMEN DE AREAS VERDES

AREA VERDE 2	377.54
AREA VERDE 1	326.29
TOTAL AREA VERDE	703.83



POSICIONAMIENTO DE PUNTOS GPS

PUNTO	NORTE (m)	ESTE (m)
GPS1	9991705.758	806866.240
GPS2	9991825.882	806844.112
GPS3	9991811.828	806856.783



UBICACION S/E

No	APELLIDOS NOMBRES	N CEDULA	AREA
1	Vega Amaguaña Paulina Elizabeth	17146070-3	345.82
2	Vega Amaguaña Mariana Cristina	17128413-9	345.82
3	Schouler Pajuelo Angel Maria	100038837-1	253.00
4	Chicita Cabaungo Segundo Alfredo	17089549-9	124.26
5	Chicita Cabaungo Emilio	17091329-8	125.38
6	Ortiz Brava Segundo Herman	18010080-3	125.38
7	Epizate Mendez José Eduardo	06004908-3	122.86
8	Merrillo Duda Balon Estuardo	17128190-0	125.19
9	Acquillani Cosme Ramiro	17084228-9	128.67
10	Uleni Espinosa Monica Ximena	17146622-2	128.11
11	Quirada Tejedor Angel Juan	17146622-2	128.11
12	Quirada Tejedor Luis Eduardo	17118674-7	125.31
13	Muñoz Herrera Carmen Beatriz	02051202-5	124.44
14	RUIZ Troya Segundo Reinaldo	00018848-0	126.96
15	Rivera Yaguachi Norma Rocío	11059311-3	128.68
16	Rivera Armijos Franco Leonidas	17084690-0	129.39
17	Haro Hara Carlos Heriberto	00014290-5	126.58
18	Samaniego Alajeta Merva Rosa	07018965-0	124.91
19	Morales Armijos Mirian Rocaya	17084690-0	128.56
20	Novoy Durán Angara	171564203-7	129.29
21	Novoy Durán Fernando	17146645-2	125.62
22	Ayala Añlla Jose Ray	02032902-5	125.13
23	Castillo Martínez Teresa Olivia	17118909-5	137.54
24	Micachi Machado María Orta Inés	120311698-2	138.78
25	Cumbal Pallas Gonzalo Síviter	17125926-2	123.21
26	Barahona Almachi Luis Ernesto	17131354-3	129.46
27	Gomez Anraigo Olga María	17031584-4	124.41
28	Cafar Cullumbamba Gabriela Gabriela	17030290-7	121.72
29	Betancourt Cafar Diego Esteban	17093434-4	122.24
30	Calva Calva Clotario Marcelino	11058474-2	127.60
31	Licunaga Chunchumbi Gloria Sanjilias	17114834-6	127.96
32	Espinosa Cafar Gloria Margarita	00256415-9	125.73
33	Lamilla Chulqi Sandra Mónica	17111486-6	125.58
34	Moyon Chamba Norma Macario	17184690-0	127.37
35	Tacuri Salinas Segundo Manuel	11054465-6	123.02
36	Jimenez Calva Jorge Francisco	17054895-9	130.52
37	Maldonado Olga Mirella	17081793-1	124.41
38	Amaguaña Noboa María Raquel	17047030-1	248.17
TOTAL LOTES			5163.56

CUADRO DE AREAS

DETALLE DE AREAS	M ²	%
AREA UTIL DE LOTES	5163.56	62.99
AREA VERDE COMUNAL	703.83	8.76 DEL AREA BRUTA
AREA DE VIAS PASAJES	1460.12	25.08
AREA BRUTA TOTAL	7825.11	100.00

LEVANTAMIENTO PLANIMETRICO
**AREA ALBERGO DE BARRIO Y
 COMPAÑIA DESARROLLADO
 BARRIO NOVA VIDA E**

SECTOR: PARROQUIA CALDERON, MUNICIPIO QUE ZUCUM, GUAYAS

PROYECTO: AREA ALBERGO DE BARRIO Y COMPAÑIA DESARROLLADO BARRIO NOVA VIDA E

PROYECTANTE: *[Firma]* TAYPANDA, N.º 10018444-3

PROYECTANTE: *[Firma]* RUIZ, N.º 10018444-3

CONTENIDO: PLANTA GENERAL DE LOTIZACION PERFILES TRANSVERSALES CORTE LONGITUDINAL SECCIONES DE ALBERGO CRONOGRAMA VALORADO UBICACION

FECHA: 1: 2500, 2: 5000, 3: 10000, 4: 20000, 5: 40000, 6: 80000, 7: 160000, 8: 320000, 9: 640000, 10: 1280000

MUNICIPIO DEL DISTRITO METROPOLITANO DE QUITO

El Alcalde de QUITO, en uso de sus facultades, autoriza a la Compañía de Ingeniería y Topografía para que realice el levantamiento planimétrico de la zona de estudio, en el sector de CALDERON, MUNICIPIO QUE ZUCUM, GUAYAS, con el fin de elaborar el proyecto de loteo y urbanización de la zona.

[Firma]
 El Alcalde

La certifico

El levantamiento planimétrico de la zona de estudio, en el sector de CALDERON, MUNICIPIO QUE ZUCUM, GUAYAS, con el fin de elaborar el proyecto de loteo y urbanización de la zona, se realizó de acuerdo a lo establecido en el Reglamento de la Ley Orgánica del Poder Judicial, en el artículo 181, inciso 1, de la Constitución de la República del Ecuador, y en el artículo 171, inciso 1, del Código Orgánico de la Función Judicial.

[Firma]
 La certifico

La certifico

El levantamiento planimétrico de la zona de estudio, en el sector de CALDERON, MUNICIPIO QUE ZUCUM, GUAYAS, con el fin de elaborar el proyecto de loteo y urbanización de la zona, se realizó de acuerdo a lo establecido en el Reglamento de la Ley Orgánica del Poder Judicial, en el artículo 181, inciso 1, de la Constitución de la República del Ecuador, y en el artículo 171, inciso 1, del Código Orgánico de la Función Judicial.

[Firma]
 La certifico