




PROPIEDAD DEL SR.  
MANUEL DUISILEMA SIMBARA



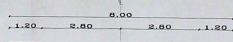
PROPIEDAD DEL SR.  
ENRIQUE PUEBLA

IMPLANTACION LOTIZACION EL PORVENIR  
Escala 1:250



PROYECCION CORTE DE VIA  
CALLE DANIEL MONTOYA  
ESCALA 1:25

RESUMEN DE AREAS			
AREA UTIL	4304.83 M <sup>2</sup>	58.08%	DEL AREA TOTAL
AREA EN VIALIDAD	1791.87 M <sup>2</sup>	24.87%	DEL AREA TOTAL
AREA VERDE Y COMUNA	1869.96 M <sup>2</sup>	25.92%	DEL AREA TOTAL
AREA TOTAL	8107.66 M <sup>2</sup>		



PROYECCION CORTE DE VIA  
PASAJE 1 Y 2  
ESCALA 1:25

VENC.	COORDENADAS LOTE	
	ESTE (m)	NORTE (m)
1	589592.77	9933627.60
2	589593.64	9933670.64
3	589594.50	9933713.68
4	589595.34	9933756.72



UBICACION

LOTIZACION DEL PROVENIR

AREA DE LOTES ACTUAL	
IDP	ANOS
1	1987
2	1987
3	1987
4	1987
5	1987
6	1987
7	1987
8	1987
9	1987
10	1987
11	1987
12	1987
13	1987
14	1987
15	1987
16	1987
17	1987
18	1987
19	1987
20	1987
21	1987
22	1987
23	1987
24	1987
25	1987
26	1987
27	1987
28	1987
29	1987
30	1987
31	1987
32	1987
33	1987
34	1987

LEVANTAMIENTO TOPOGRAFICO  
COMITE PROMOTORAS BARRIO EL PORVENIR

AREA TOTAL: 9112,00 m<sup>2</sup>

FECHA: AGOSTO - 2011

ESCALA: 1:250

1 2

SELLOS MANIPULACION

MUNICIPIO DEL DISTRITO METROPOLITANO DE QUITO


El término de la presente Urbanización Veredada determina que con el presente contrato se autoriza la realización de los trabajos de levantamiento topográfico de la Urbanización Veredada y el estudio de factibilidad de la misma.

El presente contrato se suscribe en QUITO, el día 21 de AGOSTO del 2011.


La Mancomunidad de la Unidad Metropolitana de Quito, a través de la Gerencia General de la Unidad Metropolitana de Quito, suscribe el presente contrato con el Sr. Daniel Montoya, quien se compromete a realizar los trabajos de levantamiento topográfico de la Urbanización Veredada y el estudio de factibilidad de la misma.



# PERFIL DEL TERRENO



CORTE LONGITUDINAL  
 Escala eje Y 1 \_\_\_\_\_ 50  
 Escala eje X 1 \_\_\_\_\_ 100



CORTE TRANSVERSAL  
 Escala eje Y 1 \_\_\_\_\_ 50  
 Escala eje X 1 \_\_\_\_\_ 100



UBICACIÓN

**LOTIZACIÓN "EL PROVENIR"**

**INDICADA POR:** LA DISEÑADA ESTA UBICADA EN LA BARRIOBARRA DE CALLEJÓN  
**UBICACIÓN DEL TERRENO:** BARRIO SAN JUAN DE CALDERÓN  
**AVENIDA POR LA CUAL SE ENLACE:** SANTIAGO MORALES  
**AREA DEL TERRENO:** 9112.00 M<sup>2</sup>  
**NÚMERO DEL PUESTO:** 112712  
**CLAVE CATASTRAL:** 01170300000  
**LA UBICACIÓN:** EN BARRIOBARRA CALLEJÓN DE CALDERÓN  
**PROPIETARIO:** COMITÉ PROMOTORAS BARRIO "EL PROVENIR"  
**LA UBICACIÓN CORRESPONDE A:** LA UBICACIÓN CORRESPONDE A LA UBICACIÓN ACTIVA  
**INDICADA:** MOPRI 112712-01  
**UBI:** 112712-01  
**COMI:** 78.81 M<sup>2</sup>  
**COMI:** 78.81 M<sup>2</sup>  
**INDICADA:** 64.88%  
**INDICADA:** 15.81%  
**INDICADA:** 11.31%  
**INDICADA:** 100  
**INDICADA:**  
**INDICADA:**  
**INDICADA:**  
**INDICADA:**

OBRAS COMPLEMENTARIAS						
ITEM	LOTIZACIÓN "EL PROVENIR"	1º AÑOS	2º AÑOS	3º AÑOS	4º AÑOS	COSTO
CRONOGRAMA VALORADO DE LAS OBRAS						
1	ACOMETIDAS DE AGUA POTABLE					3300.00
2	COLECTOR Y ACOMETIDAS DE ALICANTARILLADO					6600.00
3	ACOMETIDA DE ENERGIA ELECTRICA					11550.00
4	BORDILLOS Y ADQUINADO					40920.00
5	ACERAS INCLUIVE JUNTAS					10800.00
<b>COSTO TOTAL DEL PROYECTO</b>						<b>73170.00</b>

SON: SETENTA Y TRES MIL CIENTO SETENTA DOLARES AMERICANOS



PL-2  
 CRO-1100

**LEVANTAMIENTO TOPOGRAFICO**  
**COMITE PROMOTORAS BARRIO "EL PROVENIR"**

**AREA TOTAL**  
**9112.00 m<sup>2</sup>**

**ESCALA 1:200**

FECHA: 2011.12.20

UBICACION: BARRIOBARRA DE CALDERÓN  
 SECTOR: SAN JUAN DE CALDERÓN

**MUNICIPALIDAD DEL DISTRITO METROPOLITANO DE QUITO**

La Secretaría de Planeación, Infraestructura y Vivienda autoriza que este plano sea usado en la actividad profesional que se realiza en el marco de la Ley de Ordenamiento Territorial, Urbanístico y Vivienda No. 17.251 del 2011, en el caso del Sr. Ing. [Nombre], con cargo de [Cargo].

La certifica: [Firma]  
 Secretario de Planeación, Infraestructura y Vivienda

En virtud de la asesoría, el Servicio Meteorológico de Quito, aprobada esta información profesional, validación No. [Número], en base del No. [Número].

La certifica: [Firma]  
 Secretaria General del Servicio Meteorológico de Quito