

LEVANTAMIENTO TOPOGRAFICO  
ESCALA: 1:100

**Financiamiento de Obras Mejoramiento de Barrios**

La C.A.D.E.R. es el organismo encargado de administrar los recursos de inversión del Gobierno Municipal y el Consejo Municipal de Planeación, para la ejecución de los programas de inversión en obras de infraestructura, equipamiento comunal y mejoramiento de barrios, en el marco de la Ley N° 10.245, Ley N° 10.246, Ley N° 10.247, Ley N° 10.248, Ley N° 10.249, Ley N° 10.250, Ley N° 10.251, Ley N° 10.252, Ley N° 10.253, Ley N° 10.254, Ley N° 10.255, Ley N° 10.256, Ley N° 10.257, Ley N° 10.258, Ley N° 10.259, Ley N° 10.260, Ley N° 10.261, Ley N° 10.262, Ley N° 10.263, Ley N° 10.264, Ley N° 10.265, Ley N° 10.266, Ley N° 10.267, Ley N° 10.268, Ley N° 10.269, Ley N° 10.270, Ley N° 10.271, Ley N° 10.272, Ley N° 10.273, Ley N° 10.274, Ley N° 10.275, Ley N° 10.276, Ley N° 10.277, Ley N° 10.278, Ley N° 10.279, Ley N° 10.280, Ley N° 10.281, Ley N° 10.282, Ley N° 10.283, Ley N° 10.284, Ley N° 10.285, Ley N° 10.286, Ley N° 10.287, Ley N° 10.288, Ley N° 10.289, Ley N° 10.290, Ley N° 10.291, Ley N° 10.292, Ley N° 10.293, Ley N° 10.294, Ley N° 10.295, Ley N° 10.296, Ley N° 10.297, Ley N° 10.298, Ley N° 10.299, Ley N° 10.300.

**CUADRO DE AREAS VERDES**

USOS	TIPO	ÁREA VERDE (M <sup>2</sup> )	COEFICIENTE	ÁREA VERDE (M <sup>2</sup> )
ÁREA VERDE	...	...	...	...
ÁREA VERDE	...	...	...	...
ÁREA VERDE	...	...	...	...

**CUADRO GENERAL - RESUMEN DE AREAS**

AREAS	ÁREA BRUTA (M <sup>2</sup> )	PERFORANTE (M <sup>2</sup> )	ÁREA ESCRITURA
ANULOS DE LOTES	11.191,33	69,68	
AREAS DE VIAL	3.176,41	23,61	
AREA VERDE Y EQUIPAMIENTO COMUNAL	1.192,46	6,90 A.B.	15.190,25 m <sup>2</sup>
TOTAL	18.060,40	100,20	

URBANIZACION DE INTERES SOCIAL Y DESARROLLO PROGRESIVO DEL COMITE PROMEJORAS "LAS ACACIAS DE SAN JOSE"

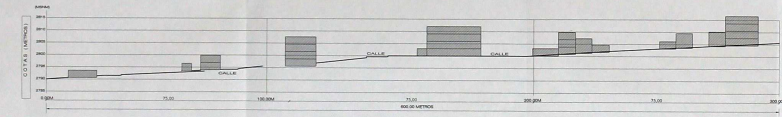
PROPIETARIO: [Firma]

UBICACION: CLAVE CATAMINA

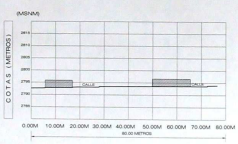
NUMERO DE PROYECTO: 2015001

CONTIENE: PLANTACION, SECCIONES VIALES, CUADRO DE AREAS, CUADRO DE DATOS TECNICOS

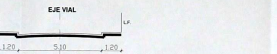
FECHA: 2015 ESCALA: 1:100 LANTINA: A1 DE 1



CORTE A-A'  
ESCALA: 1:100



SECCIONES VIALES VIA A SAN JOSE DE MORAN  
ESCALA: 1:100



SECCIONES VIALES CALLE TIPO 2  
ESCALA: 1:100

CORTE B-B'  
ESCALA: 1:100



SECCIONES VIALES CALLE TIPO 1  
ESCALA: 1:100

SECCIONES VIALES PASAJE B  
ESCALA: 1:100

CUADRO DE AREAS

LOTE	AREA UTIL	PROPIETARIO	CEDELA
111	1041.92	RODRIGUEZ ECHEVERRIA	17020101
112	1041.92	MARQUEZ LUIS MARCELO MARQUEZ	17020102
113	1041.92	LOZA MARCELO	17020103
114	1041.92	MARQUEZ LUIS MARCELO MARQUEZ	17020104
115	1041.92	MARQUEZ LUIS MARCELO MARQUEZ	17020105
116	1041.92	MARQUEZ LUIS MARCELO MARQUEZ	17020106
117	1041.92	MARQUEZ LUIS MARCELO MARQUEZ	17020107
118	1041.92	MARQUEZ LUIS MARCELO MARQUEZ	17020108
119	1041.92	MARQUEZ LUIS MARCELO MARQUEZ	17020109
120	1041.92	MARQUEZ LUIS MARCELO MARQUEZ	17020110
121	1041.92	MARQUEZ LUIS MARCELO MARQUEZ	17020111
122	1041.92	MARQUEZ LUIS MARCELO MARQUEZ	17020112
123	1041.92	MARQUEZ LUIS MARCELO MARQUEZ	17020113
124	1041.92	MARQUEZ LUIS MARCELO MARQUEZ	17020114
125	1041.92	MARQUEZ LUIS MARCELO MARQUEZ	17020115
126	1041.92	MARQUEZ LUIS MARCELO MARQUEZ	17020116
127	1041.92	MARQUEZ LUIS MARCELO MARQUEZ	17020117
128	1041.92	MARQUEZ LUIS MARCELO MARQUEZ	17020118
129	1041.92	MARQUEZ LUIS MARCELO MARQUEZ	17020119
130	1041.92	MARQUEZ LUIS MARCELO MARQUEZ	17020120
131	1041.92	MARQUEZ LUIS MARCELO MARQUEZ	17020121
132	1041.92	MARQUEZ LUIS MARCELO MARQUEZ	17020122
133	1041.92	MARQUEZ LUIS MARCELO MARQUEZ	17020123
134	1041.92	MARQUEZ LUIS MARCELO MARQUEZ	17020124
135	1041.92	MARQUEZ LUIS MARCELO MARQUEZ	17020125
136	1041.92	MARQUEZ LUIS MARCELO MARQUEZ	17020126
137	1041.92	MARQUEZ LUIS MARCELO MARQUEZ	17020127
138	1041.92	MARQUEZ LUIS MARCELO MARQUEZ	17020128
139	1041.92	MARQUEZ LUIS MARCELO MARQUEZ	17020129
140	1041.92	MARQUEZ LUIS MARCELO MARQUEZ	17020130
141	1041.92	MARQUEZ LUIS MARCELO MARQUEZ	17020131
142	1041.92	MARQUEZ LUIS MARCELO MARQUEZ	17020132
143	1041.92	MARQUEZ LUIS MARCELO MARQUEZ	17020133
144	1041.92	MARQUEZ LUIS MARCELO MARQUEZ	17020134
145	1041.92	MARQUEZ LUIS MARCELO MARQUEZ	17020135
146	1041.92	MARQUEZ LUIS MARCELO MARQUEZ	17020136
147	1041.92	MARQUEZ LUIS MARCELO MARQUEZ	17020137
148	1041.92	MARQUEZ LUIS MARCELO MARQUEZ	17020138
149	1041.92	MARQUEZ LUIS MARCELO MARQUEZ	17020139
150	1041.92	MARQUEZ LUIS MARCELO MARQUEZ	17020140