

PROPIETARIOS DE LOTES DEL COMITE PROMEJORAS BALCONES DE ONTANEDA

No Lote	SOCIO ACTIVO	C. IDENTIDAD	Area M2	Manzana	No. Lote	SOCIO ACTIVO	C. IDENTIDAD	Area M2	Manzana	No. Lote	SOCIO ACTIVO	C. IDENTIDAD	Area M2	Manzana
1	PAMIRÓ FLORES GUILLERMO ENRIQUE	1706573937	232.48	1	51	MANOSALVAS FLORES-HUGO RENE	171407277-2	156.83	3	106	MEDINA HERRERA MANUEL DE JESUS	010217347-1	202.62	1
2	APOLO AMAYA GILYES MARISSOL	17175224-3	200	1	54	MISO VILLACIS ELIAS BOLIVAR	020116832-5	198.65	4	107	MASACHE CONDOLO MARIA SANTOS	011007924-2	192.62	7
3	SIGUENCIA CHAFALVA BEATRIZ	060155163-2	200	1	55	MEDINA HERRERA ROSA MARGARITA	171270389-2	200	4	109	SANTOVAL CARDENAS LUIS ALBERTO	170384091-0	201.25	2
4	BAHAMONDE BET ANCOURIT DANIEL FERNANDO	170939011-1	200	1	56	YEPEZ DINA MIRIAM	170918456-6	200	4	110	PAMBI CELLEDO PASTOR	170704536-6	200	7
5	BAHAMONDE BET ANCOURIT DANIEL FERNANDO	17241692-2	200	1	57	YEPEZ DINA MIRIAM	170914962-2	200	4	111	PAMBI CELLEDO PASTOR	170782162-5	200	7
6	YEPEZ DINA AMDA	170334921-5	200	1	58	PADILLA DIAZ BLANCA LIBIA	080045387-0	200	4	112	SALGUEIRO MALDONADO MARTHA CECILIA	171081395-2	200	7
7	YEPEZ DINA AMDA	170334921-5	200	1	59	BAUTISTA A MACHIEL LUIS ALFREDO	170229708-7	200	4	113	SANTANDER GARCIA FLORETHA	08014302-7	198.65	7
8	JEREZ ACOSTA EDISON DE JANDRO	171309878-6	200	1	60	BAUTISTA A MACHIEL LUIS ALFREDO	170229708-7	200	4	114	MALAN MALAN MARIA ANGELA	171309136-7	200	7
9	RAMOS BARRIOS ROMEL BENITO	170939011-1	200	1	61	LOPEZ ARIAS SILVIA MARGOTH	1700318456-6	200	4	115	PAMBI CELLEDO PASTOR	170504536-6	200	7
10	REMACHE LANGANATE ELSA MARINA	170483039-8	200	1	62	VALLEJO ALMEIDA FREDY	171206218-9	200	4	116	PAMBI CELLEDO PASTOR	170504536-6	200	7
11	SANCHEZ VELASQUEZ ROSA MATILDE	080173385-8	200	1	63	SALAZAR HARO GLADYS EUDOCIA	170332388-9	200	4	117	CRUZ YEPEZ MARIA VICTORIA	060283431-3	200	7
12	GUTIERREZ JUAN FIDEL	170407788-2	200	1	64	SALAZAR HARO GLADYS EUDOCIA	170332388-9	220	7	118	PAMBI CELLEDO EUFEMIA	170734078-6	200	7
13	BEDON QUESHPE JOSE SAUL	170872286-1	194.63	1	65	SALGADO ZULETA IVIS EILENA	170605500-1	198.65	4	119	PAMBI CELLEDO EUFEMIA	170734078-6	198.65	7
14	GOMEZ JURADO AMAYA YAZMINA	171273617-8	198.65	1	66	MORALES TIRAN LUIZ MARIA	170500935-7	200	4	120	GALEAN NIVON SANDRA ELYA BEATRIZ	020194415-6	198.65	8
15	GOMEZ JURADO AMAYA YAZMINA	171273617-8	200	1	67	PAGUAY AMBI BLANCA ROSA	170307878-6	200	4	121	TRUJILLO CUMBAUCUS NORMA LILIANA	171462334-2	200	8
16	CATAGNIA GUALLI MIRIAM ELIDA	170105580-2	200	1	68	BORRERA QUINTANA M AGDA RAQUEL	171028199-7	200	4	122	MASUPLIMBAQUINGO CAMPO ELIAS	040026386-9	200	8
17	MORENO JIMENEZ FAVIAN EULCES	110131721-2	200	1	69	NAULLA ARIAD GLADYS CARMITA	030106728-6	200	4	123	COMITE	170734078-6	200	8
18	RAMOS BARRIOS ROMEL BENITO	170939011-1	200	1	70	ESPINOZA LUIS ALFREDO	170821083-7	200	4	124	PIÑATA BIRMAN VINICIO	171170743-0	200	8
19	MONICA TURBON TITE	171254716-3	200	1	71	QUISTHAL CASTRO LAURA ISABEL	040087863-3	200	4	125	PAREDES SALGUEIRO LUIS ALONSO	050128378-5	200	8
20	YEPEZ DINA AMDA	170334921-5	200	1	72	ANDRADE VALLEJO DOMITILA GAULDI	020142150-0	200	4	126	CHIRINI MENDIETA CERGIO BLADIMIR	171141149-4	285	8
21	YEPEZ DINA AMDA	170334921-5	200	1	73	MANOSALVAS SOBRO BAYRON VINICIO	171258759-9	200	4	127	PEÑAFIEL TORREZ PEPE POMPILLO	100102566-1	198.65	8
22	MEDINA HERRERA EL VICENTE	171152870-1	200	1	74	MANOSALVAS SOBRO ANITA JACKELINE	170816828-9	214.28	4	128	SIGUENCIA AGUIA MERCEDIS ESPERANZA	080708864-2	200	8
23	QUINCUANUZO CHALLU LUIZ ROSARIO LUCIA	171110292-2	200	1	75	MICHELENA BARBERA JULIO CESAR	020018942-1	285.51	5	129	BURIBURIBASA JAMEL LEONARDO	170715308-8	200	8
24	NICOLAI DE JARAMILLO FAUSTO ANRILFO	170819030-0	200	1	76	GATIA ROBALINO EDGAR RENE	171118588-1	200	6	130	BURIBURIBASA JAMEL LEONARDO	170715308-8	200	8
25	MORENO QUIJILLAS PAULINA ESMERALDA	171314944-2	306.48	1	77	APOLU TITUANA OSWALDO GONZALO	170146891-7	200	6	131	BURIBURIBASA JAMEL LEONARDO	170105102-2	200	8
26	YUGUILEMA INCHAPAY CARMEN	171205723-9	200	2	78	VALLADOLID JUMBO DANIEL	110213010-2	200	6	132	LOPEZ RUBI ROBERTO	020161379-2	200	8
27	CHASIGUA SANDOVAL NADIA KARINA	171312097-8	200	1	79	VALLADOLID JUMBO EUGENIO	110167807-4	200	6	133	MUÑEZ ENDRARA CARMEN DEL ROCIO	170589917-2	200	8
28	MEXICO LOAIGARCERIO	170588750-0	200	2	80	SINGO MORALES MARIA AULICA	170502167-1	200	6	134	IGUALAMA IMBAQUINGO MARIA FANNY	171492826-6	258.72	10
29	CHASIGUA SANDOVAL JORGE XAMER	171694252-0	200	2	81	CORDOVA VERA MIGUEL ANGELO	110324234-0	198.65	6	135	RONDA MALA JOMERHIEDI	170935737-8	200	10
30	MARTINEZ MARTINEZ GLADYS GENEVA	170536724-4	200	2	82	COMITE		200	6	136	CARDENAS LEMAMA AURA ELOISA	170986134-0	198.65	10
31	ROMERO PARDON MELKE LIZARDO	110184867-2	200	2	83	MIRANDA AGUILAR MARISELA ALEXANDRA	170138860-1	200	6	137	BUNAY MERINO ZOILA CELINA	170893200-1	200	10
32	QUISTHAL ELSA NORA	0400149675-5	200	2	84	TERAZA ZULETA CARMELO	170810338-8	200	6	138	FANDELLA AYALA JOSE VICENTE	050107228-1	254.84	10
33	ROBERTINA VILLARREAL DIAZ	170952461-4	198.65	2	85	NARVAEZ ANGEL KLEVER	110297227-3	200	6	139	LARGO ALMEIDA CARMEN TERESITA DE JESUS	070929314-1	200	10
34	SANCHEZ LOJA MARIA SOLINA	171075224-5	200	2	86	COLLAHUAZO JUMBO JOSE ERNESTO	1708867136-6	200	6	140	LARGO ALMEIDA CARMEN TERESITA DE JESUS	070929314-1	200	10
35	SANCHEZ LOJA MARIA SOLINA	171075224-5	200	2	87	CALDERON PEREZ PAUL RICARDO	171358510-5	200	6	141	CATACAMA MARIA MILDITA	170105688-0	198.65	10
36	SOSA MARIN GERTRUDIA	171012077-6	198.65	2	88	SANCHEZ LOJA MARIBOLINA	171052245-2	200	6	142	RAMOS RAMON REINA EMILIA	170303557-8	198.65	9
37	CACENA WANDA ALISTENIA CELIA ANDREA	171041288-8	200	2	89	ESTRADA BRAZOL LUIS FABRIZ	09173509-1	200	6	143	BUSTAMANTE ROSARIO HOLGER SANTIAGO	110274629-9	200	9
38	PROANO ESTRELLA MILTON EFRAN	050120703-3	200	2	90	RAMIREZ NELSON ENRIQUE	110922258-4	198.65	6	144	ESTRELLA MARIA ALORENA	020008514-4	200	9
39	TURPO SIMBA DIEGO MAURICIO	170842300-1	200	2	91	NICOLAIDE NICOLAIDE AGUSTIN REMIGIO	171194165-6	198.65	5	145	AJAZ IMBAQUINGO AURA SENEIDA	040059453-3	200	9
40	TURPO SIMBA DIEGO MAURICIO	170842300-1	200	2	92	KASUJIMA M MARTINEZ CRISTIAN LEONARDO	171428888-4	200	5	146	AJAZ IMBAQUINGO EDWIN RAMIRO	040060843-2	200	9
41	BUSTAMANTE ROCOLFO BOLAN	171627081-2	244.06	3	93	SALGUEIRO CONCHA LUIS ALFREDO	170509068-4	200	5	147	GUZMAN HURTADO MANUEL MESAAS	020032288-5	346.96	9
42	BASTOS RONDA SANDY BEATRIZ	171217248-8	200	2	94	MALDONADO SILVA MARIA BLANCA	170574246-6	200	5	148	ESPINOZA MOREIRA MARIA ELENA	171081015-6	198.65	9
43	BASTOS RONDA SANDY BEATRIZ	110348278-5	200	2	95	QUIJILLAS SANI MARIO RODOLFO	170438794-3	200	5	149	ESPINOZA MOREIRA MARIA ELENA	171081015-6	200	9
44	BRIONES CORDERO JOSE ALBERTO	171340290-5	200	2	96	CAIZA AMBATO GIOVANNY FRANKLIN	171588229-7	200	5	150	MALAN MALAN ROSARIO	171281930-1	200	9
45	COLOMA BALLESTEROS GUIDO ANIBAL	170150888-3	177.33	3	97	ARROBIZA PEREZ PAUL RICARDO	170333161-9	200	5	151	LOPEZ HERAN VINICIO	020161379-2	200	9
46	MESAES ENDRACARMEN DEL ROCIO	170569911-2	244.06	3	98	MALDONADO ALBAN MARIA GRISEL ANISA	170605378-6	222.59	5	152	PAEZ ENRIQUEZ JORGE OSWALDO	170607874-2	200	9
47	MIRANDA HERRERA ELZINGENA EVA	170697818-1	255.76	3	99	GARCIA RUBIO GRACIELA ROSALBA	171064088-1	198.65	5	153	COMITE		315.25	9
48	CHICAZA JOSE VICENTE	050093799-0	260.50	3	100	CHILQUINGA LOPEZ ELIZABETH MAGDALENA	170217306-5	200	5	154	HERRANDEZ CRUZ FRANCISCO	170255801-4	199.17	11
49	LAERDE CHIGUANO JOSE LUIS	050191811-8	271.75	3	101	NARVAEZ NARVAEZ JOSE ELIAS	040100508-7	200	5	155	VILLACRES HERRERA ADRIANA DEL PILAR	171147683-8	232.77	11
50	LAERDE CHIGUANO JOSE LUIS	050191811-8	281.90	3	102	MALDONADO SILVA MARIA BLANCA	170574246-6	200	5	156	MIRANDA AGUILAR MARISELA ALEXANDRA	170138860-1	131.39	6
51	SINGO SIMBANA RAF AEL	170740994-4	288	3	103	QUIJILLAS SANI MARIO RODOLFO	170438794-3	200	5					
52	VALLADOLID MASACHE VINICIO DE JESUS	170688925-4	198.65	3	104	QUISONCEZ PANOSIA MARIA MARIS	171034911-3	200	5					
					105	AUCAY UNO BLANCA ESPERANZA	070369558-5	200	5					

FORMULARIO DE REGISTRO DE PROPIETARIOS DE LOTES DEL COMITÉ PROMEJORAS BALCONES DE ONTANEDA

FECHA: 2023-07-01

NUMERO DE ANOS: 50

SECTOR: ONTANEDA ALTA

PROCESO DE REGISTRO DE PROPIETARIOS DE LOTES DEL COMITÉ PROMEJORAS BALCONES DE ONTANEDA

PROCESO DE REGISTRO DE PROPIETARIOS DE LOTES DEL COMITÉ PROMEJORAS BALCONES DE ONTANEDA

PROCESO DE REGISTRO DE PROPIETARIOS DE LOTES DEL COMITÉ PROMEJORAS BALCONES DE ONTANEDA

COMITÉ PROMEJORAS BALCONES DE ONTANEDA

PROPIETARIOS DE LOTES DEL COMITÉ PROMEJORAS BALCONES DE ONTANEDA

PROCESO DE REGISTRO DE PROPIETARIOS DE LOTES DEL COMITÉ PROMEJORAS BALCONES DE ONTANEDA

PROCESO DE REGISTRO DE PROPIETARIOS DE LOTES DEL COMITÉ PROMEJORAS BALCONES DE ONTANEDA

PROCESO DE REGISTRO DE PROPIETARIOS DE LOTES DEL COMITÉ PROMEJORAS BALCONES DE ONTANEDA

COMITÉ PROMEJORAS BALCONES DE ONTANEDA

PROPIETARIOS DE LOTES DEL COMITÉ PROMEJORAS BALCONES DE ONTANEDA


PROCESO DE REGISTRO DE PROPIETARIOS DE LOTES DEL COMITÉ PROMEJORAS BALCONES DE ONTANEDA

PROCESO DE REGISTRO DE PROPIETARIOS DE LOTES DEL COMITÉ PROMEJORAS BALCONES DE ONTANEDA

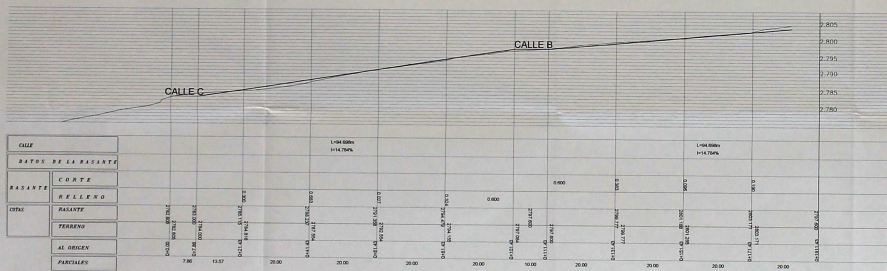
PROCESO DE REGISTRO DE PROPIETARIOS DE LOTES DEL COMITÉ PROMEJORAS BALCONES DE ONTANEDA





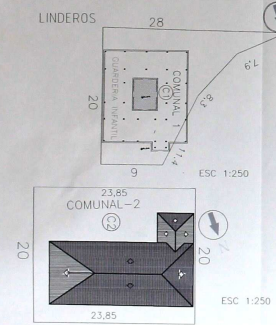


**CORTE B-B' ( CALLE B )**  
ESCALA 1:500



**FAJA ALcantarillado 1**  
 Area terreno=14,59m<sup>2</sup>  
 NORTE 9,78m Calle 3  
 SUR 9,00m Lote 156  
 GESTE 4,23m Terreno Colindante (Loteización Esperanza de Canotoca)

**FAJA ALcantarillado 2**  
 Area terreno=120,00m<sup>2</sup>  
 NORTE 3,00m Calle 4  
 SUR 3,00m Calle 3  
 ESTE 41,11m Terreno Colindante (Cooperativa 23 de Enero)  
 OESTE 41,09m Lote 126 y lote 133



**CORTE A-A' ( CALLE 2 )**  
ESCALA 1:500

**CRONOGRAMA VALORADO**

PROYECTO: URBANISTICO	BALCONES DE OLTANEDA	Monio: UD \$ 454.301,00
CANTON: QUITO		Precio estimado: 8 AÑOS

**CRONOGRAMA VALORADO DE TRABAJOS**

Nº	DESCRIPCION DE ACTIVIDAD	COSTO	MES										
			1	2	3	4	5	6	7	8			
1	PROYECTO Y PERMISOS	10075,00											
2	ADQUISICION DE TIERRAS	18611,00											
3	DESPELLOS	34603,00			34.000,00	43.864,00	43.864,00						
4	RED DE AGUA POTABLE	40228,00			21.113,00	21.113,00							
5	RED ELÉCTRICA	25.000,00			25.000,00								
6	AREA VERDE	41.000,00			11.500,00	10.000,00	10.000,00	10.000,00	10.000,00				
7	AREAS COMUNALES	9.000,00			20.000,00	10.000,00	10.000,00						
8	ADQUISICION DE TIERRAS	9.000,00			20.000,00	10.000,00	10.000,00						
9	IMPUESTOS MUNICIPALES	9.000,00			20.000,00	10.000,00	10.000,00						
10	AVANCE PARCIAL EN PORCENTAJE (%)		0,00	0,00	0,10	0,14	0,13	0,24	0,27	0,33			
11	IMPUESTOS MUNICIPALES		100.000,00	54.111,00	100.000,00	100.000,00	220.000,00	220.000,00	320.000,00	320.000,00	454.301,00		
12	AVANCE ACUMULADO EN PORCENTAJE (%)		0,00	0,32	0,32	0,36	0,49	0,69	0,87	1,00			

US ESTADOUNIDENSE PRESENCIA EN QUITO  
 ESTAD. QUITO AÑO 2008  
 ESCALA 1:500  
 PLAN  
 3  
 AÑO 2011 2 3 3

PROPIETARIO: ALVARO ALVARO MATEO  
 PROYECTO: PROMEJORAS BALCONES DE OLTANEDA  
 PROYECTO RESPONSABLE: ALVARO ALVARO MATEO  
 ESCALA: 1:500

**COMITE PROMEJORAS BALCONES DE OLTANEDA**  
 CODIFICACION: 001 777-673  
 NÚMERO DE PLAN: 2220-07-001  
 SECTOR: OLTANEDA, ALTA

MUNICIPALIDAD DEL DISTRITO METROPOLITANO DE QUITO  
 La Secretaría de Tránsito, Vehículos y Tránsito Decretó la creación de un nuevo carril para el transporte público que se encuentra ubicado en el sector de Balcones de la zona de Oltaneda del cantón de QUITO, en la parroquia de San Juan, lote 126 y 133, perteneciente a la urbanización de CANOTOCA.

MUNICIPALIDAD DEL DISTRITO METROPOLITANO DE QUITO  
 La Secretaría de Tránsito, Vehículos y Tránsito Decretó la creación de un nuevo carril para el transporte público que se encuentra ubicado en el sector de Balcones de la zona de Oltaneda del cantón de QUITO, en la parroquia de San Juan, lote 126 y 133, perteneciente a la urbanización de CANOTOCA.

**MUNICIPIO DEL DISTRITO METROPOLITANO DE QUITO**  
 La Secretaría de Tránsito, Vehículos y Tránsito Decretó la creación de un nuevo carril para el transporte público que se encuentra ubicado en el sector de Balcones de la zona de Oltaneda del cantón de QUITO, en la parroquia de San Juan, lote 126 y 133, perteneciente a la urbanización de CANOTOCA.

MUNICIPALIDAD DEL DISTRITO METROPOLITANO DE QUITO  
 La Secretaría de Tránsito, Vehículos y Tránsito Decretó la creación de un nuevo carril para el transporte público que se encuentra ubicado en el sector de Balcones de la zona de Oltaneda del cantón de QUITO, en la parroquia de San Juan, lote 126 y 133, perteneciente a la urbanización de CANOTOCA.

