

**2011**

**ORDENANZA**


**MUNICIPAL**

**ANTECEDENTES**

**0177**



M0176



Secretaría  
**General del  
Concejo**

**SG** 0583

22 FEB 2012

Señores

**ADMINISTRACIÓN GENERAL  
PROCURADURÍA METROPOLITANA  
SECRETARÍA DE TERRITORIO, HÁBITAT Y VIVIENDA  
SECRETARÍA GENERAL DE COORDINACIÓN TERRITORIAL Y  
PARTICIPACIÓN CIUDADANA  
SECRETARÍA GENERAL DE PLANIFICACIÓN  
DIRECCIÓN METROPOLITANA DE CATASTRO  
EMPRESA PÚBLICA METROPOLITANA DE MOVILIDAD Y OBRAS PÚBLICAS –  
UNIDAD DE NOMENCLATURA  
ADMINISTRACIÓN ZONAL VALLE DE TUMBACO**  
Presente

De mis consideraciones:

Adjunto al presente, sírvase encontrar copias certificadas de las ordenanzas que detallo a continuación, sancionadas el 15 de febrero de 2012:

- Ordenanza No. 176, que designa a varias vías de la parroquia Tumbaco con nombres de aves;
- Ordenanza No. 177, que designa a varias vías de la parroquia Cumbayá con nombres de ríos del Ecuador;
- Ordenanza No. 178, que designa a varias vías de la parroquia Cumbayá con los nombres de cantones del Ecuador;
- Ordenanza No. 179, que designa a varias vías de la parroquia Cumbayá con los nombres de la flora ecuatoriana; y,
- Ordenanza No. 180, que designa a varias vías de la parroquia Cumbayá con los nombres de ciudades de España.

Atentamente,

  
Abg. Patricia Andrade Baroja

**SECRETARIA GENERAL DEL CONCEJO METROPOLITANO**

XAS.



ORDENANZA No. 0177

### EL CONCEJO METROPOLITANO DE QUITO

Visto el Informe No. IC-O-2011-498, de 21 de noviembre de 2011, expedido por la Comisión de Suelo y Ordenamiento Territorial.

#### CONSIDERANDO:

- Que,** el artículo 240 de la Constitución de la República establece que los gobiernos autónomos descentralizados de las regiones, distritos metropolitanos, provincias y cantones tendrán facultades legislativas en el ámbito de sus competencias y jurisdicciones territoriales;
- Que,** el numeral 1 del artículo 264 de la Carta Fundamental, dentro de las competencias exclusivas de los gobiernos municipales, establece la de planificar el desarrollo cantonal y formular los correspondientes planes de ordenamiento territorial, de manera articulada con la planificación nacional, regional, provincial y parroquial, con el fin de regular el uso y la ocupación del suelo urbano y rural;
- Que,** los literales a) y x) del artículo 57 del Código Orgánico de Organización Territorial, Autonomía y Descentralización, refiriéndose a las atribuciones del Concejo Metropolitano, en su orden establecen: “a) El ejercicio de la facultad normativa en las materias de competencia del gobierno autónomo descentralizado municipal, mediante la expedición de ordenanzas cantonales, acuerdos y resoluciones; y, (...) x) Regular y controlar, mediante la normativa cantonal correspondiente, el uso de suelo en el territorio del cantón, de conformidad con las leyes sobre la materia, y establecer el régimen urbanístico de la tierra.”;
- Que,** el artículo 322 del mismo Código establece el procedimiento para la emisión de las ordenanzas;
- Que,** el artículo II. 233 del Código Municipal, establece que: “Cuando se asignen nombres representativos de personas, países, ciudades, fechas históricas, animales, objetos, plantas, etc., la nómina propuesta será previamente analizada por la Dirección Metropolitana de Planificación Territorial, Sindicatura, el



## ORDENANZA No.

Cronista de la Ciudad y la Unidad de Nomenclatura de la Gerencia de Parques y Jardines de la EPMMOP-Q, quienes elaborarán un informe para la aprobación de la Comisión de Planificación y Nomenclatura, previo a la aprobación final del Concejo Metropolitano.”;

**Que,** el Dr. Jorge Salvador Lara, Cronista de la Ciudad y Director del Archivo Metropolitano de Historia, mediante oficio No. 105-AMH de 28 de septiembre de 2010, emitió su criterio favorable para que se designen a las vías indicadas con los nombres de Ríos del Ecuador;

**Que,** la Empresa Pública Metropolitana de Movilidad y Obras Públicas (EPMMOP-Q), mediante oficio No. GG 683 SG 4405 de 15 de octubre de 2010, remitió la documentación tendiente a la designación de algunas vías de la parroquia Cumbayá con los nombres propuestos;

**Que,** la Secretaría de Territorio, Hábitat y Vivienda, mediante oficio No. ST-GT-4404 de 19 de noviembre de 2010, emitió informe técnico favorable para la designación de las mencionadas calles con los nombres propuestos; y,

**Que,** la Procuraduría Metropolitana, mediante oficio, expediente No. 2756-2010 de 2 de diciembre de 2010, emitió criterio legal favorable sobre la propuesta de designación de las vías antes indicadas.

**En ejercicio de sus atribuciones legales constantes en los artículos 240 y 264 numeral 1 de la Constitución de la República; 57 literales a) y x) del Código Orgánico de Organización Territorial, Autonomía y Descentralización y II.233 del Código Municipal para el Distrito Metropolitano de Quito.**

### EXPIDE:

#### **LA ORDENANZA QUE DESIGNA A VARIAS VÍAS DE LA PARROQUIA CUMBAYÁ CON LOS NOMBRES DE RÍOS DEL ECUADOR**

**Artículo único.-** Desígnese a varias calles de la parroquia Cumbayá, utilizando los nombres de ríos del Ecuador, según el siguiente detalle:




ORDENANZA No. 0177

Código de vía	Nombre
S111B	RÍO TAURA
Oe4	RÍO CAYAPAS
E3	RÍO PAUTE
S8B, S8E, E1C	RÍO PISQUE
S8	RÍO BLANCO
	RÍO SANTIAGO
S11B, Oe5A	RÍO YANAYACU
S10B	RÍO NARANJAL
Oe6	RÍO MATAJE

**Disposición Final.-** Esta Ordenanza entrará en vigencia a partir de la fecha de su sanción.

Dada en la Sala de Sesiones del Concejo Metropolitano de Quito, el 19 de enero de 2012.

  
Sr. Jorge Albán  
PRIMER VICEPRESIDENTE DEL  
CONCEJO METROPOLITANO DE QUITO

  
Abg. Patricia Andrade Baroja  
SECRETARIA GENERAL DEL  
CONCEJO METROPOLITANO DE  
QUITO

**CERTIFICADO DE DISCUSIÓN**

La infrascrita Secretaria General del Concejo Metropolitano de Quito, certifica que la presente Ordenanza fue discutida y aprobada en dos debates, en sesiones de 22 de diciembre de 2011 y 19 de enero de 2012.- Quito, **20 ENE 2012**

  
Abg. Patricia Andrade Baroja  
SECRETARIA GENERAL DEL CONCEJO METROPOLITANO DE QUITO




ORDENANZA No. 0177

ALCALDÍA DEL DISTRITO METROPOLITANO.- Distrito Metropolitano de Quito, **15 FEB 2012**

EJECÚTESE:

  
Dr. Augusto Barrera Guarderas  
ALCALDE DEL DISTRITO METROPOLITANO DE QUITO

CERTIFICO, que la presente Ordenanza fue sancionada por el Dr. Augusto Barrera Guarderas, Alcalde del Distrito Metropolitano de Quito, el **15 FEB 2012**  
.- Distrito Metropolitano de Quito, **15 FEB 2012**

  
Abg. Patricia Andrade Baroja

SECRETARIA GENERAL DEL CONCEJO METROPOLITANO DE QUITO

DXAC