





# URBANIZACIÓN DE INTERES SOCIAL "LAS ACACIAS DE SAN JOSE"

## MEMORIA TÉCNICA



UBICACION  
ESCALA 1:20,000

### EL CONTEXTO INMEDIATO DEL SECTOR INTERVENIDO.

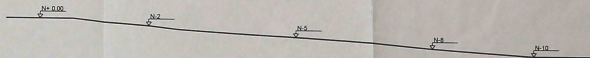
EL TERRENO DE LA URBANIZACIÓN DE INTERES SOCIAL "LAS ACACIAS DE SAN JOSE CON 16885 80m<sup>2</sup> QUE CORRESPONDE AL 100% DEL AREA DE OCUPACION, ESTA UBICADA EL SECTOR DE SAN JOSE DE MORAN PARROQUIA DE CALDERON EL LINDERO NORTE DE LA URBANIZACION COLINDA CON EL BARRIO ESPERANZA, AL SUR AL ESTE Y AL OESTE CON LOS TERRENOS DE LA FAMILIA ANDRADE QUE ESTAN OCUPADOS EL POR BOSQUES DE EUCALIPTO

ESTE SECTOR ES DE MAYOR CRECIMIENTO DEMOGRAFICO DE LA CIUDAD DE QUITO, LO QUE A MOTIVADO UNA ACTIVIDAD MUY INTENSA DE LA INDUSTRIA DE LA CONSTRUCCION EL IMPLANTANDOSE EN AREAS CERCANAS CONJUNTOS HABITACIONALES DESTINADOS A FAMILIAS DE MEDIANOS RECURSOS, CUENTA CON ACCESOS VEHICULARES EN CONDICIONES ACEPTABLES, EXISTE LA DISPONIBILIDAD DE TODOS LOS SERVICIOS BASICOS INCLUIDO EL DE EL RECOLECCION DE DESECHOS SOLIDOS

LA URBANIZACION ESTA BASTANTE CONSOLIDADA SE PODRIA ESTABLECER QUE SE HA EL CONSTRUIDO UN 70% DE LOS PREDIOS EXISTENTES.

### CARACTERISTICAS MORFOLÓGICAS

LA URBANIZACION ESTA UBICADA EN UN TERRENO LIGERAMENTE PLANO CON PENDIENTES QUE VARIAN ENTRE EL 2% EN LAS PARTES MAS PLANAS Y EL 5% EN LAS MAS EMPINADAS NO EXISTEN AREAS DE RIESGO POR DESLAVES O INUNDACIONES, EL SECTOR NO TIENE QUEBRADAS ALEJANAS Y CUENTA CON UN CERRAMIENTO DE BLOQUES DE HORMIGON QUEBRADAS ALEJANAS Y CUENTA CON UN CERRAMIENTO DE BLOQUES DE HORMIGON CUENTA CON CERRAMIENTO EL SECTOR ES DE SUELOS SECOS LIMOS ARENOSOS Y CUENTA CON UN ENTORNO TOTALMENTE NATURAL.



CORTE DE CALLE SIN NOMBRE

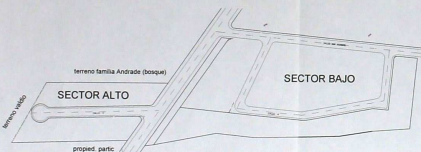
### SISTEMA VIAL VEHICULAR.

EL SISTEMA VIAL DE LA URBANIZACION HA SIDO RESUELTO EN TERMINOS DE SATISFACER LOS REQUERIMIENTOS Y DEMANDAS DE LOS SECTORES, LA AVENIDA JORGE MANTILLA ORTEGA ES LA QUE SIRVE DE ACCESO DE LOS DOS SECTORES EN EL SECTOR ALTO EXISTE UNA SOLDA VIA CON UNA CURVA DE RETORNO QUE DA SERVICIO A LOS 21 LOTES DE TERRENO EXISTENTE, Y LA PARTE BAJA CUENTA CON UN ANILLO VIAL PERIMETRAL CON CIRCULACION EN UN SOLO SENTIDO QUE PERMITE EL TRANSITO ADECUADO DE LOS VEHICULOS.

### LAS ÁREAS Y SECTORES

EL CONJUNTO DEL TERRITORIO PARA EFECTOS DE DISEÑO SE LO CONSIDERA COMO UN CONJUNTO HABITACIONAL CERRADO Y SE HA DIVIDIDO EN DOS SECTORES: EL SECTOR ALTO QUE SE ENCUENTRA SOBRE LA VIA PRINCIPAL DE ACCESO A SAN JOSE DE MORAN Y TIENE 21 LOTES Y EL SECTOR BAJO QUE SE ENCUENTRA EN LA PARTE OESTE DE LA VIA Y TIENE 47 LOTES.

EL TAMAÑO DE LOS LOTES VARIA ENTRE LOS 19 77 m<sup>2</sup> Y LOS 405 62 m<sup>2</sup>, CONFORME A LA ZONIFICACION DEL SECTOR SIN EXISTIR VARIACIONES SIGNIFICATIVAS EN TRES LOS DOS SECTORES.



LAS ACACIAS DE SAN JOSÉ






LAS ACACIAS DE SAN JOSÉ

### ÁREAS VERDES.

LAS ACACIAS DE SAN JOSE CUENTAN CON DOS AREAS VERDES QUE ESTAN UBICADAS EN LOS DOS SECTORES DE LA URBANIZACION, AREA 1 QUE TIENE 287 84 m<sup>2</sup> QUE CORRESPONDE AL 25 68% DEL TOTAL DE AREAS VERDES LOCALIZADA EN LA PARTE ALTA Y DESTINADA A PARQUE INFANTIL, AREA 2 CON 833 16 Y QUE CORRESPONDE AL 74 32% DEL TOTAL DE LAS AREAS VERDE, DESTINADA A CASA COMUNAL, CANCHA DE USO MULTIPLE Y JARDINERIA. EL TOTAL DE AREA VERDE ES DE 1121 10 m<sup>2</sup> QUE ES EL 7 38% DEL TOTAL DEL TERRITORIO

EN EL SECTOR BAJO ESTA CONSTRUIDA LA CASA COMUNAL QUE CUENTA CON UNA SALA DE USO MULTIPLE, BAR Y UNA BATERIA SANITARIA.



ENTIDAD TECNICA "VIDA"											
URBANIZACION DE INTERES SOCIAL "LAS ACACIAS DE SAN JOSE"											
PLAN DE LEGISLACION											
PROYECTO  AÑO Y MES AÑO 2018 MES 11	CANTON (MUNICIPIO) PRODUCTO <b>U3</b> DE 1										
<table border="1"> <tr> <td>EMPLANTACION</td> <td>PROYECTO DE LEGISLACION</td> </tr> <tr> <td>SECCIONES VIALES</td> <td>CALIFICACION: 12010-04-001</td> </tr> <tr> <td>CUADRO DE AREAS</td> <td>PRECEDENCIA: URBANA</td> </tr> <tr> <td>CUADRO DE DATOS TECNICOS</td> <td>ESCALA: 1:2000</td> </tr> <tr> <td></td> <td>FECHA: FEBRERO / 2018</td> </tr> </table>		EMPLANTACION	PROYECTO DE LEGISLACION	SECCIONES VIALES	CALIFICACION: 12010-04-001	CUADRO DE AREAS	PRECEDENCIA: URBANA	CUADRO DE DATOS TECNICOS	ESCALA: 1:2000		FECHA: FEBRERO / 2018
EMPLANTACION	PROYECTO DE LEGISLACION										
SECCIONES VIALES	CALIFICACION: 12010-04-001										
CUADRO DE AREAS	PRECEDENCIA: URBANA										
CUADRO DE DATOS TECNICOS	ESCALA: 1:2000										
	FECHA: FEBRERO / 2018										
 <p>DISTRICTO METROPOLITANO DE QUITO SECRETARIA DE URBANISMO Y PLANEACION</p> <p>FECHA: 23/04/2018 AÑO 2018 MES 04</p> <p>NO. DE PROYECTO: 12010-04-001 PRECEDENCIA: URBANA ESCALA: 1:2000 FECHA: FEBRERO / 2018</p> <p style="text-align: right;">NÚMERO</p>											
 <p>11 MAR 2018</p>											