


IMPLANTACION GENERAL TOPOGRAFICA
ESCALA: 1:500

POSICIONAMIENTO DE PUNTOS GPS


PUNTO	NORTE (m)	ESTE (m)
GPS1	999250.462	507614.092
GPS2	999250.667	507483.852
GPS3	999250.523	507493.867

CRONOGRAMA VALORADO


ITEM	DESCRIPCION	UNIDAD	CANTIDAD	PRECIO UNITARIO	PRECIO TOTAL	VALOR ESTIMADO				TOTAL RESERVA			
						1	2	3	4				
1	REPLANTIO Y ABRILACION	m ²	7,999.00	0.90	7,199.10	3,349.71	3,146.71	3,179.68	3,179.68	6,895.81			
2	DESIGNACION DE AREA MANEJO DE BOSQUE (ZONA TERRESTRE)	ha	1,500.00	5.00	7,500.00	3,279.00	3,279.00	3,279.00	3,279.00	13,108.80			
3	INFORMACION Y CONECTIVIDAD DE SUBSISTEMAS	no	7,999.00	1.10	8,798.90	5,893.26	5,893.26	5,893.26	5,893.26	30,795.24			
4	REABASTECIMIENTO DE AGUA	m ³	2,170.00	12.50	27,125.00	6,834.80	6,834.80	6,834.80	6,834.80	46,790.20			
5	REABASTECIMIENTO DE AGUA (LITROS)	lit	22.00	315.00	6,930.00	2,308.00	2,308.00	2,308.00	2,308.00	4,790.20			
6	REABASTECIMIENTO DE AGUA (LITROS)	lit	2,170.00	14.00	30,380.00	17,218.12	17,218.12	17,218.12	17,218.12	54,008.32			
7	REABASTECIMIENTO DE AGUA (LITROS)	lit	2,460.00	13.00	31,980.00	8,925.48	8,925.48	8,925.48	8,925.48	36,817.20			
8	REABASTECIMIENTO DE AGUA (LITROS)	lit	1,800.00	30.00	54,000.00	4,172.80	4,172.80	4,172.80	4,172.80	29,890.80			
TOTAL RESERVA										127,473.80			
TOTAL RESERVA						5,501.12	17,139.33	46,205.91	43,890.21	36,892.21	24,330.94	17,228.12	302,473.81
TOTAL RESERVA						5.50%	20.86%	69.88%	112.76%	104.01%	104.01%	104.01%	104.01%



ESCALA: 1:100



ESCALA: 1:100

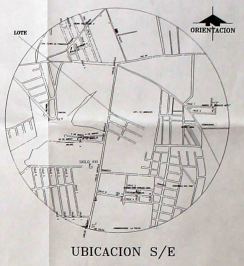


ESCALA: 1:100

ITEM	DESCRIPCION	UNIDAD	CANTIDAD	PRECIO UNITARIO	PRECIO TOTAL
1	REPLANTIO Y ABRILACION	m ²	7,999.00	0.90	7,199.10
2	DESIGNACION DE AREA MANEJO DE BOSQUE (ZONA TERRESTRE)	ha	1,500.00	5.00	7,500.00
3	INFORMACION Y CONECTIVIDAD DE SUBSISTEMAS	no	7,999.00	1.10	8,798.90
4	REABASTECIMIENTO DE AGUA	m ³	2,170.00	12.50	27,125.00
5	REABASTECIMIENTO DE AGUA (LITROS)	lit	22.00	315.00	6,930.00
6	REABASTECIMIENTO DE AGUA (LITROS)	lit	2,170.00	14.00	30,380.00
7	REABASTECIMIENTO DE AGUA (LITROS)	lit	2,460.00	13.00	31,980.00
8	REABASTECIMIENTO DE AGUA (LITROS)	lit	1,800.00	30.00	54,000.00

CUADRO DE AREAS

DESCRIPCION	AREA (m ²)	%
AREA UTIL DE LOTES	23070.61	73.02%
AREA VERDE Y COMARAL	1398.11	4.31% DEL AREA TOTAL
AREA DE VIALS PAVAS	7202.00	22.27%
AREA BRUTA TOTAL	31348.72	100.00%



UBICACION S/E

Plan de Estudios de Impacto Ambiental y Social
Elaborado por el Ing. Oscar A. Rodríguez
Código de Proyecto: 12011018
Fecha: 12/01/08



LEVANTAMIENTO PLANIMETRICO ASISTIDO POR SIG Y GEOINFORMACION DISPONIBILIZADO

BARRIO DE ARBOLITO 2

SECTOR: PARROQUIA CALDERON UBICACION: BARRIO SAN JUAN PREDIO: 646 00368

L.A. TOLA: CALDERON BARRIO SAN JUAN 66 26249 143503034
5262342 143503065
12011018 143503068

PROYECTO: PLANTA GENERAL DE LOTEZACION CUADRO DE AREAS UBICACION

ING. HENRI TAYUPANDA D. BARRON
ING. OSCAR A. RODRIGUEZ

FECHA: 12/01/2008

SECCION: 1 DE 2

FECHA: 12/01/2008

SECCION: 1 DE 2

MUNICIPIO DEL DISTRITO METROPOLITANO DE QUITO

La Secretaría de Tránsito, Tránsito y Vehículos, autoriza que este planimétrico sea utilizado para fines de levantamiento de planos, siempre y cuando se acredite la identidad del levantador y se acredite la identidad del propietario del terreno.

La certificación:

Secretaría de Tránsito, Tránsito y Vehículos

La certificación:

Secretaría de Tránsito, Tránsito y Vehículos