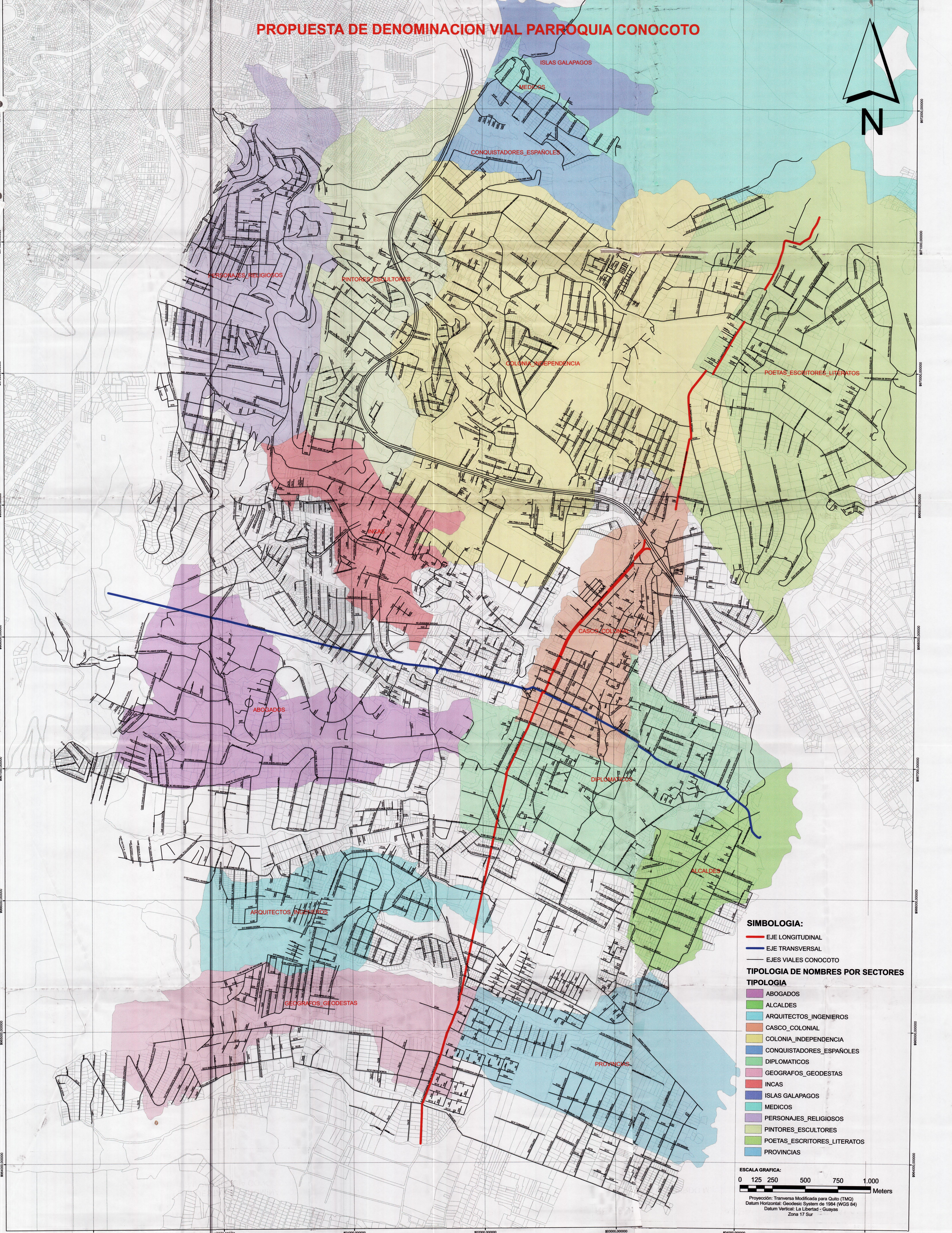

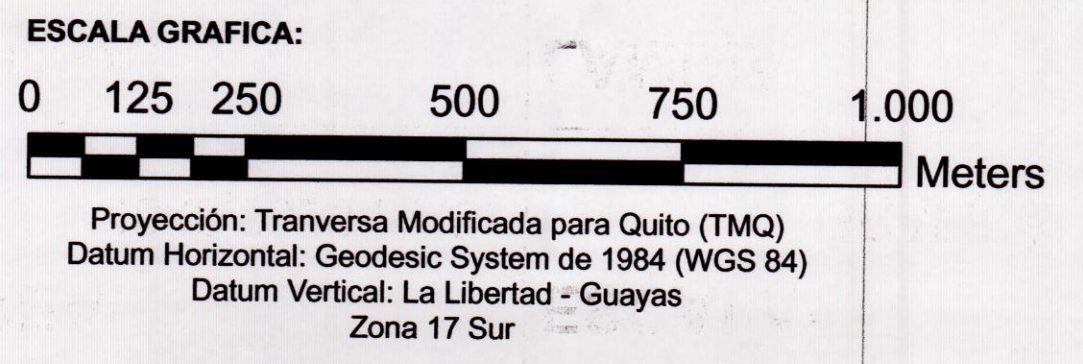


# PROPUESTA DE DENOMINACION VIAL PARROQUIA CONOCOTO



- SIMBOLOGIA:**
- EJE LONGITUDINAL
  - EJE TRANSVERSAL
  - EJES VIALES CONOCOTO
- TIPOLOGIA DE NOMBRES POR SECTORES**
- TIPOLOGIA**
- ABOGADOS
  - ALCALDES
  - ARQUITECTOS\_INGENIEROS
  - CASCO\_COLONIAL
  - COLONIA\_INDEPENDENCIA
  - CONQUISTADORES\_ESPAÑOLES
  - DIPLOMATICOS
  - GEOGRAFOS\_GEODESTAS
  - INCAS
  - ISLAS GALAPAGOS
  - MEDICOS
  - PERSONAJES\_RELIGIOSOS
  - PINTORES\_ESCULTORES
  - POETAS\_ESCRITORES\_LITERATOS
  - PROVINCIAS



<b>TITULO:</b> PROPUESTA DE DENOMINACION VIAL PARROQUIA CONOCOTO	<b>CONTIENE:</b> EJES VIALES CONOCOTO Y TIPOLOGIA DE NOMBRES	<b>ELABORO:</b> UNIDAD DE NOMENCLATURA	<b>REVISO:</b> ARQ. TEORO IZQUIERDO M.	<b>AREA:</b> 4806,6520 HAS.	<b>ESCALA:</b> GRAFICA
				<b>FECHA:</b> NOVIEMBRE 2007	<b>LAMINA:</b> 1/1