

**GERENCIA DE ESPACIO PÚBLICO**  
**UNIDAD DE NOMENCLATURA**

REFERENCIAS TÉCNICAS PARA DENOMINACIÓN DE VÍAS

IDENTIFICACIÓN Y UBICACIÓN DE LA VÍA	
Calles e Intersecciones:	S21A y S22 Chimborazo.
Nombre Actual:	Los Ríos
Sector o Barrio:	San Francisco.
Código Alfanumérico	E16A
<b>Sector o Barrio:</b>	
Area Metropolitana:	2 - Area Rural
Zona Metropolitana:	10- El Valle
Parroquia(s) urbana(s)/rural(es):	2- Conocoto
Barrio(s)	San Francisco.
Hojas catastral(es) DAYC:	22908
Historiales de la vía antigua:	Ninguno
Nombres viales Típicos:	Sin Nombre
Observaciones:	El tramo de vía inicia en el pasaje S21A y se constituye en un pasaje sin salida.
CROQUIS DE UBICACIÓN	
REFERENCIAS SOCIALES PARA DENOMINACIÓN DE VIAS	
Proponente(s) :	Gerencia de Espacio Público - Unidad de Nomenclatura
Respaldo(s) de adhesión a la propuesta :	Empresa Municipal de Movilidad y Obras Públicas
Fundamento(s) para la denominación, cambio o correcciones:	Propuesta para denominación vial de la parroquia Conocoto
<b>NOMBRE PROPUESTO:</b>	
Nombre Actual:	Los Ríos
Nombre propuesto:	E16A LOS RÍOS
<b>DATOS:</b>	
Provincia:	Del Ecuador
Capital:	Babahoyo
Habitantes:	755.417
Extensión:	7.100 Km2
Datos importantes:	Situada entre la vertiente occidental de los Andes y la cuenca del Guayas. Clima tropical semihúmedo. Se cultiva pasturas, banano, arroz, maíz, cacao.
Verificación de repetición del nombre propuesto:	No existe repetición.
ELABORADO POR:	REVISADO POR:
 UNIDAD DE NOMENCLATURA	 Arq. Teodoro Izquierdo JEFE DE PLANIFICACIÓN Y DISEÑO
 Arq. Emilio Pérez A. GERENTE DEL ESPACIO PÚBLICO	

## GERENCIA DE ESPACIO PÚBLICO UNIDAD DE NOMENCLATURA

### REFERENCIAS TÉCNICAS PARA DENOMINACIÓN DE VÍAS

<b>IDENTIFICACION Y UBICACIÓN DE LA VÍA</b>	
Calles e Intersecciones:	S21 Manuel Córdova Galarza, S22 Chimborazo.
Nombre Actual:	Loja
Sector o Barrio:	San Francisco.
Código Alfanumérico	E14C
<b>Sector o Barrio:</b>	
Area Metropolitana:	2 - Area Rural
Zona Metropolitana:	10- El Valle
Parroquia(s) urbana(s) rural(es):	2- Conocoto
Barrio(s)	San Francisco.
Hojas catastral(es) DAYC:	22908
Historiales de la vía antigua:	Ninguno
Nombres viales Típicos:	Sin Nombre
Observaciones:	El tramo de vía inicia en la calle S21 Manuel Córdova G. Y termina en la calle S22 Chimborazo.
<b>CROQUIS DE UBICACIÓN</b>	
<b>REFERENCIAS SOCIALES PARA DENOMINACIÓN DE VIAS</b>	
Proponente(s):	Gerencia de Espacio Público - Unidad de Nomenclatura
Respaldo(s) de adhesión a la propuesta:	Empresa Municipal de Movilidad y Obras Públicas
Fundamento(s) para la denominación, cambio o correcciones:	Propuesta para denominación vial de la parroquia Conocoto
<b>NOMBRE PROPUESTO:</b>	
Nombre Actual:	Loja
Nombre propuesto:	E14C LOJA
<b>DATOS:</b>	
Provincia:	Del Ecuador
Capital:	Loja
Habitantes:	437.742
Extensión:	11.100 Km2
Datos Importantes:	Accidentada por los Andes, su complicado relieve presenta altas cimas y profundos valles y cañadas. Se cultiva: cereales, legumbres, caña de azúcar, café, algodón.
Verificación de repetición del nombre propuesto:	No existe repetición.
ELABORADO POR:	REVISADO POR:
 UNIDAD DE NOMENCLATURA	 Arq. Teodoro Izquierdo JEFE DE PLANIFICACIÓN Y DISEÑO
 Arq. Ramiro Pérez A. GERENTE DEL ESPACIO PÚBLICO	

## GERENCIA DE ESPACIO PÚBLICO UNIDAD DE NOMENCLATURA

### REFERENCIAS TÉCNICAS PARA DENOMINACIÓN DE VÍAS

<b>IDENTIFICACIÓN Y UBICACIÓN DE LA VÍA</b>	
Calles e Intersecciones:	N3 Huayna Cápac, N2 Antonio Borrero, Miguel Riofrío.
Nombre Actual:	Lloque Llupanqui
Sector o Barrio:	Santa Mónica 2
Código Alfanumérico	Oe6
<b>Sector o Barrio:</b>	
Área Metropolitana:	2 - Suburbana
Zona Metropolitana:	10- El Valle
Parroquia(s) urbana(s) rural(es):	2- Conocoto
Barrio(s)	Santa Mónica 2
Hojas catastral(es) DAYC:	21804-21904
Historiales de la vía antigua:	Calle H
Nombres viales Típicos:	Sin Nombre
Observaciones:	El tramo de vía inicia a la altura de la calle Manco Capac y termina en una quebrada.
<b>CROQUIS DE UBICACIÓN</b>	
<b>REFERENCIAS SOCIALES PARA DENOMINACIÓN DE VÍAS</b>	
Proponente(s) :	Gerencia de Espacio Público - Unidad de Nomenclatura
Respaldos de adhesión a la propuesta :	Empresa Municipal de Movilidad y Obras Públicas
Fundamento(s) para la denominación, cambio o correcciones:	Propuesta para denominación vial de la parroquia Conocoto
<b>NOMBRE PROPUESTO:</b>	
Nombre Actual:	Lloque Llupanqui
Nombre propuesto:	Oe6 LLOQUE YUPANQUI
<b>DATOS BIOGRÁFICOS:</b>	
Nacionalidad:	Inca
Sexo:	Masculino
Profesión/Ocupación:	Soberano Inca
Hechos Memorables	Guerrero quiteño. Formó parte del ejército de Atahualpa conducido por Quisquis y Calicuchima. Combatió con gran valentía en varias batallas de la victoriosa campaña.
Verificación de repetición del nombre propuesto:	No existe repetición.
<b>ELABORADO POR:</b>	
UNIDAD DE NOMENCLATURA	
Arq. Ramiro Pérez A. GERENTE DEL ESPACIO PÚBLICO	
<b>REVISADO POR:</b>	
Jefe de Planificación y Diseño	

## GERENCIA DE ESPACIO PÚBLICO UNIDAD DE NOMENCLATURA

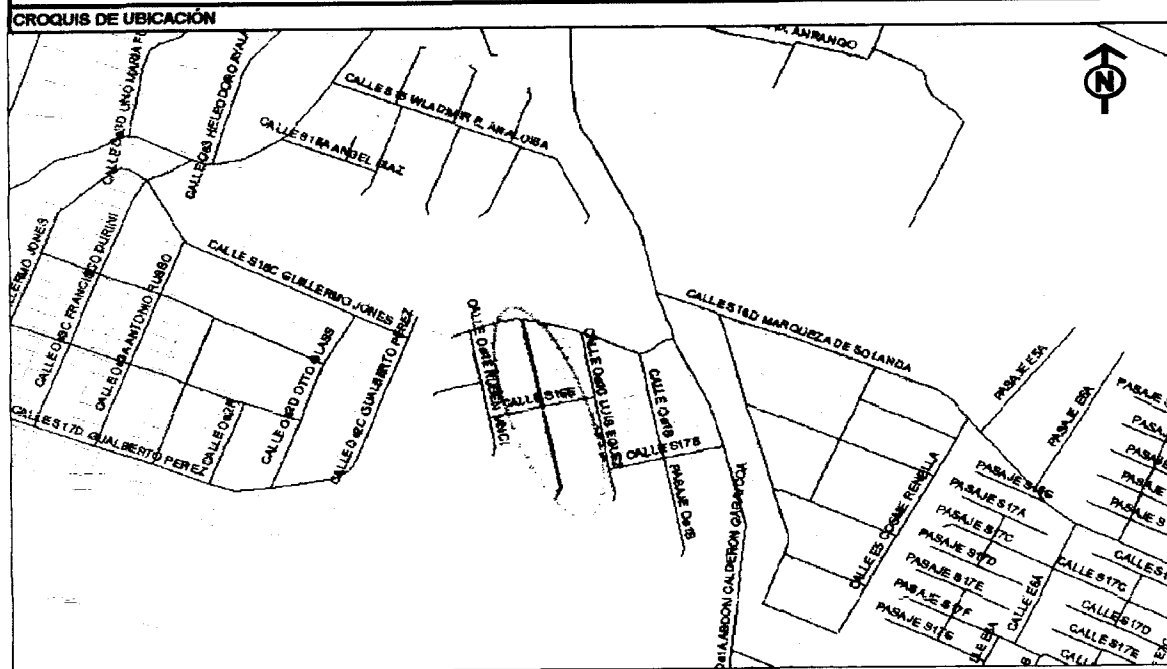
### REFERENCIAS TÉCNICAS PARA DENOMINACIÓN DE VÍAS

<b>IDENTIFICACIÓN Y UBICACIÓN DE LA VÍA</b>	
Calles e Intersecciones:	Juan José Izurieta, E81 Daniel Brito, 18 de Mayo
Nombre Actual:	Leonardo Villagomez
Sector o Barrio:	Nuevos Horizontes
Código Alfanumérico	N6A
<b>Sector o Barrio:</b>	
Área Metropolitana:	2 - Suburbana
Zona Metropolitana:	10- El Valle
Parroquia(s) urbana(s) rural(es):	2- Conocoto
Barrio(s)	Nuevos Horizontes
Hojas catastral(es) DAYC:	21908 - 21909
Historiales de la vía antigua:	El Cóndor
Nombres viales Típicos:	Sin Nombre
Observaciones:	El tramo de vía inicia en la avenida N11D Teresa Flor y termina en la avenida Manuela Sáenz.
<b>CROQUIS DE UBICACIÓN</b>	
<b>REFERENCIAS SOCIALES PARA DENOMINACIÓN DE VÍAS</b>	
Proponente(s) :	Gerencia de Espacio Público - Unidad de Nomenclatura
Respaldo(s) de adhesión a la propuesta :	Empresa Municipal de Movilidad y Obras Públicas
Fundamento(s) para la denominación, cambio o correcciones:	Propuesta para denominación vial de la parroquia Conocoto
<b>NOMBRE PROPUESTO:</b>	
Nombre Actual:	Leonardo Villagomez
Nombre propuesto:	N6A LEONARDO VILLAGOMEZ
<b>DATOS BIOGRÁFICOS:</b>	
Nacionalidad:	Ecuatoriano
Sexo:	Masculino
Profesión / ocupación:	Profesor
Hechos Memorables	Director de la Escuela Amable Araúz (1940 - 1970)
Verificación de repetición del nombre propuesto:	No existe repetición.
<p>ELABORADO POR:</p> <p> UNIDAD DE NOMENCLATURA</p> <p style="text-align: center;"> Arq. Ramiro Pérez A. GERENTE DEL ESPACIO PÚBLICO</p> <p style="text-align: right;">REVISADO POR:</p> <p style="text-align: right;"> Arq. Teodoro Izquierdo JEFE DE PLANIFICACIÓN Y DISEÑO</p>	

## GERENCIA DE ESPACIO PÚBLICO UNIDAD DE NOMENCLATURA

### REFERENCIAS TÉCNICAS PARA DENOMINACIÓN DE VÍAS

<b>IDENTIFICACIÓN Y UBICACIÓN DE LA VÍA</b>	
Calles e Intersecciones:	S16C Alfredo León, S16E.
Nombre Actual:	Sin Nombre
Sector o Barrio:	Lasallanos 1ETP.
Código Alfanumérico	Oe1D
<b>Sector o Barrio:</b>	
Área Metropolitana:	
Zona Metropolitana:	10- El Valle
Parroquia(s) urbana(s) rural(es):	2- Conocoto
Barrio(s)	Lasallanos 1ETP.
Hojas catastral(es) DAYC:	22405-22505
Historiales de la vía antigua:	CA C
Nombres viales Típicos:	Sin Nombre
Observaciones:	El tramo de la vía propuesta inicia en la calle S16C Alfredo León y se constituye en un pasaje sin salida.



<b>REFERENCIAS SOCIALES PARA DENOMINACIÓN DE VÍAS</b>	
Proponente(s) :	Gerencia de Espacio Público - Unidad de Nomenclatura
Respaldo(s) de adhesión a la propuesta :	Empresa Municipal de Movilidad y Obras Públicas
Fundamento(s) para la denominación, cambio o correcciones:	Propuesta para denominación vial de la parroquia Conocoto
<b>NOMBRE PROPUESTO:</b>	
Nombre Actual:	Sin Nombre
Nombre propuesto:	Oe1D LEONARDO ARCOS CORDOVA
<b>DATOS BIOGRÁFICOS:</b>	
Nacionalidad:	Ecuatoriano
Fecha de Nacimiento:	1906
Sexo:	Masculino
Profesión/Ocupación:	Ingeniero
Fecha de Fallecimiento:	1977
Edad:	71
Hechos Memorables	Representante importante de la transición "Neocolonial" reflejada en sus obras, tales como el Portal de la Concepción.
Verificación de repetición del nombre propuesto:	No existe repetición.

ELABORADO POR:

*[Signature]*  
UNIDAD DE NOMENCLATURA

*[Signature]*  
Arq. Ramiro Pérez A.  
GERENTE DEL ESPACIO PÚBLICO

REVISADO POR:

*[Signature]*  
Arq. Teodoro Izquierdo  
JEFE DE PLANIFICACIÓN Y DISEÑO

## GERENCIA DE ESPACIO PÚBLICO UNIDAD DE NOMENCLATURA

### REFERENCIAS TÉCNICAS PARA DENOMINACIÓN DE VÍAS

IDENTIFICACIÓN Y UBICACIÓN DE LA VÍA	
Calles e Intersecciones:	N10 Charles Darwin
Nombre Actual:	Julio Matovelle
Sector o Barrio:	La Armenia 1
Código Alfanumérico	E9G
<b>Sector o Barrio:</b>	
Área Metropolitana:	2 - Suburbana
Zona Metropolitana:	10- El Valle
Parroquia(s) urbana(s) rural(es):	2- Conocoto
Barrio(s)	La Armenia 1
Hojas catastra(es) DAYC:	21610-21611
Historiales de la vía antigua:	TR 8
Nombres viales Típicos:	Sin Nombre
Observaciones:	El tramo de vía inicia en la calle N10 Charles Darwin y se prolonga hacia el Norte.
CROQUIS DE UBICACIÓN	
REFERENCIAS SOCIALES PARA DENOMINACIÓN DE VÍAS	
Proponente(s) :	Gerencia de Espacio Público - Unidad de Nomenclatura
Respaldo(s) de adhesión a la propuesta :	Empresa Municipal de Movilidad y Obras Públicas
Fundamento(s) para la denominación, cambio o correcciones:	Propuesta para denominación vial de la parroquia Conocoto
NOMBRE PROPUESTO:	
Nombre Actual:	Julio Matovelle
Nombre propuesto:	E9G JULIO MATOVELLE
DATOS BIOGRÁFICOS:	
Nacionalidad:	Ecuatoriano
Fecha de Nacimiento:	8 de septiembre 1852
Sexo:	Masculino
Profesión / ocupación:	Religioso, Escritor, Abogado
Fecha de Fallecimiento:	18 de junio 1929
Edad:	77 años
Hechos Memorables	Fundó la Academia de Derecho Público. Consiguió que el gobierno nacional dispusiera mediante decreto la construcción de la "Basilica del Voto Nacional" en Quito.
Verificación de repetición del nombre propuesto:	No existe repetición.
ELABORADO POR:	REVISADO POR:
 UNIDAD DE NOMENCLATURA Arq. Ramiro Pérez A. GERENTE DEL ESPACIO PÚBLICO	 AMPARADORA IZQUIERDO JEFE DE PLANIFICACIÓN Y DISEÑO

## GERENCIA DE ESPACIO PÚBLICO UNIDAD DE NOMENCLATURA

### REFERENCIAS TÉCNICAS PARA DENOMINACIÓN DE VÍAS

IDENTIFICACIÓN Y UBICACIÓN DE LA VÍA	
Calles e Intersecciones:	Autopista Rumiñahui, N9 César Endara P., N6C
Nombre Actual:	Juan José Izurieta
Sector o Barrio:	Nuevos Horizontes
Código Alfanumérico	Sin Código
<b>Sector o Barrio:</b>	
Área Metropolitana:	2 - Suburbana
Zona Metropolitana:	10- El Valle
Parroquia(s) urbana(s) rural(es):	2- Conocoto
Barrio(s)	Nuevos Horizontes
Hojas catastral(es) DAYC:	21808 - 21908 - 22008
Historiales de la vía antigua:	Las Golondrinas
Nombres viales Típicos:	El tramo de vía inicia en la Autopista Rumiñahui y termina en la calle N4 Juana Pinto.
Observaciones:	
CROQUIS DE UBICACIÓN	
REFERENCIAS SOCIALES PARA DENOMINACIÓN DE VÍAS	
Proponente(s):	Gerencia de Espacio Público - Unidad de Nomenclatura
Respaldo(s) de adhesión a la propuesta:	Empresa Municipal de Movilidad y Obras Públicas
Fundamento(s) para la denominación, cambio o correcciones:	Propuesta para denominación vial de la parroquia Conocoto
<b>NOMBRE PROPUESTO:</b>	
Nombre Actual:	Juan José Izurieta
Nombre propuesto:	JUAN JOSE IZURIETA
<b>DATOS BIOGRÁFICOS:</b>	
Nacionalidad:	Ecuatoriano
Sexo:	Masculino
Profesión / ocupación:	Profesor
Hechos Memorables	Director de la Escuela Amable Araúz (1940 - 1970)
Verificación de repetición del nombre propuesto:	No existe repetición.
ELABORADO POR:	REVISADO POR:
 UNIDAD DE NOMENCLATURA Arq. Ramiro Pérez A. GERENTE DEL ESPACIO PÚBLICO	 Arq. Teodoro Izquierdo JEFE DE PLANIFICACIÓN Y DISEÑO

## GERENCIA DE ESPACIO PÚBLICO UNIDAD DE NOMENCLATURA

### REFERENCIAS TÉCNICAS PARA DENOMINACIÓN DE VÍAS

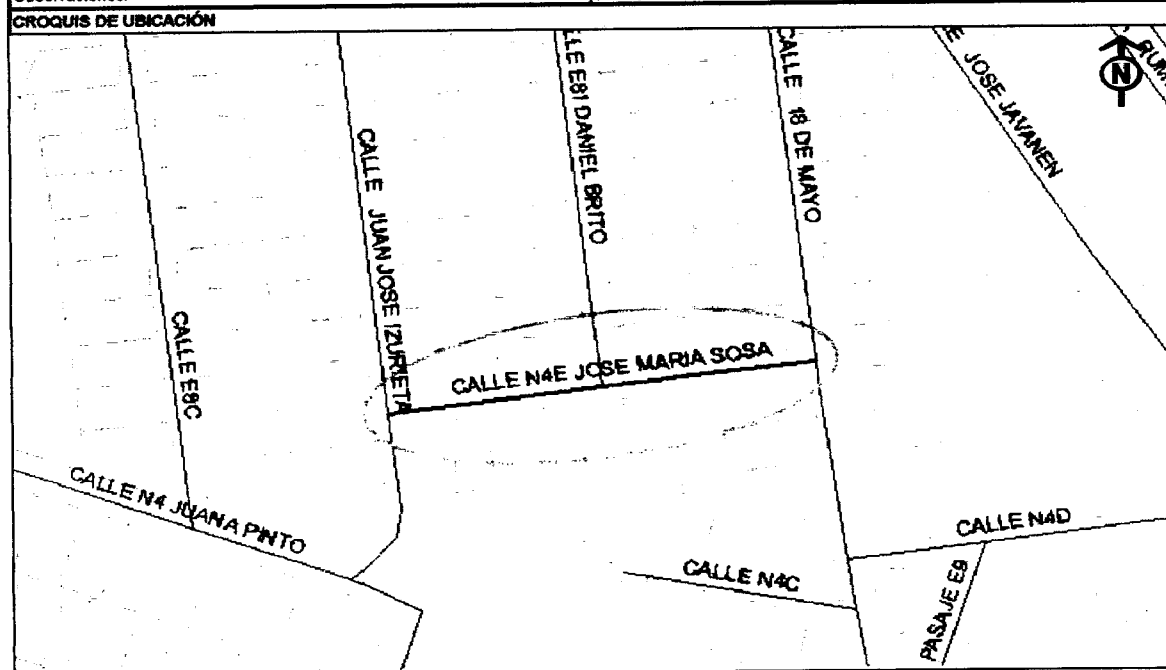
IDENTIFICACIÓN Y UBICACIÓN DE LA VÍA	
Calles e Intersecciones:	Mariano Angulo, María Victoria Dávalos, N13D, N12E
Nombre Actual:	José María Idigoras
Sector o Barrio:	S. Faz Conocoto
Código Alfanumérico	Sin Código
Sector o Barrio:	
Área Metropolitana:	2 - Suburbana
Zona Metropolitana:	10- El Valle
Parroquia(s) urbana(s) rural(es):	2- Conocoto
Barrio(s)	S. Faz Conocoto
Hojas catastral(es) DAYC:	20903 - 21003
Historiales de la vía antigua:	CAD
Nombres viales Típicos:	Personajes Religiosos
Observaciones:	El tramo de vía inicia en la calle Mariano Araujo y se constituye en un pasaje sin salida.
CROQUIS DE UBICACIÓN	
REFERENCIAS SOCIALES PARA DENOMINACIÓN DE VÍAS	
Proponente(s):	Gerencia de Espacio Público - Unidad de Nomenclatura
Respaldo(s) de adhesión a la propuesta:	Empresa Municipal de Movilidad y Obras Públicas
Fundamento(s) para la denominación, cambio o correcciones:	Propuesta para denominación vial de la parroquia Conocoto
NOMBRE PROPUESTO:	
Nombre Actual:	José María Idigoras
Nombre propuesto:	JOSÉ MARÍA IDIGORAS
DATOS BIOGRÁFICOS:	
Nacionalidad:	Español
Fecha de Nacimiento:	11 de Enero de 1857
Sexo:	Masculino
Profesión/Ocupación:	Religioso
Fecha de Fallecimiento:	1953
Hechos Memorables	Fue elegido por tres veces Ministro Provincial de Franciscanos en el Ecuador. Desde Roma fue nombrado Visitador General del Perú (1926), de Bolivia (1931) y de Chile (1941).
Verificación de repetición del nombre propuesto:	No existe repetición.
ELABORADO POR:	REVISADO POR:
 UNIDAD DE NOMENCLATURA	 JEFE DE PLANIFICACIÓN Y DISEÑO
Arq. Camiro Pérez A. GERENTE DEL ESPACIO PÚBLICO	



## GERENCIA DE ESPACIO PÚBLICO UNIDAD DE NOMENCLATURA

### REFERENCIAS TÉCNICAS PARA DENOMINACIÓN DE VÍAS

IDENTIFICACIÓN Y UBICACIÓN DE LA VÍA	
Calles e Intersecciones:	Juan José Izurieta, E8l Daniel Brito, 18 de Mayo
Nombre Actual:	José María Sosa
Sector o Barrio:	Nuevos Horizontes
Código Alfanumérico	N4E
<b>Sector o Barrio:</b>	
Área Metropolitana:	2 - Suburbana
Zona Metropolitana:	10- El Valle
Parroquia(s) urbana(s) rural(es):	2- Conocoto
Barrio(s)	Nuevos Horizontes
Hojas catastral(es) DAYC:	22009 - 22008
Historiales de la vía antigua:	El Quinde
Nombres viales Típicos:	Sin Nombre
Observaciones:	El tramo de vía inicia en la calle N9H y se constituye en un pasaje sin salida.



REFERENCIAS SOCIALES PARA DENOMINACIÓN DE VÍAS	
Proponente(s) :	Gerencia de Espacio Público - Unidad de Nomenclatura
Respaldo(s) de adhesión a la propuesta :	Empresa Municipal de Movilidad y Obras Públicas
Fundamento(s) para la denominación, cambio o correcciones:	Propuesta para denominación vial de la parroquia Conocoto
<b>NOMBRE PROPUESTO:</b>	
Nombre Actual:	José María Sosa
Nombre propuesto:	N4E JOSÉ MARÍA SOSA
<b>DATOS BIOGRÁFICOS:</b>	
Nacionalidad:	Ecuatoriano
Sexo:	Masculino
Profesión / ocupación:	Profesor
Hechos Memorables	Director de la Escuela Abelardo Flores (1930 - 1970)
Verificación de repetición del nombre propuesto:	No existe repetición.

ELABORADO POR:  
*[Signature]*  
UNIDAD DE NOMENCLATURA

*[Signature]*  
Arq. Ramiro Pérez A.  
GERENTE DEL ESPACIO PÚBLICO

REVISADO POR:  
*[Signature]*  
Arq. Teodoro Izquierdo  
JEFE DE PLANIFICACIÓN Y DISEÑO

## GERENCIA DE ESPACIO PÚBLICO UNIDAD DE NOMENCLATURA

### REFERENCIAS TÉCNICAS PARA DENOMINACIÓN DE VÍAS

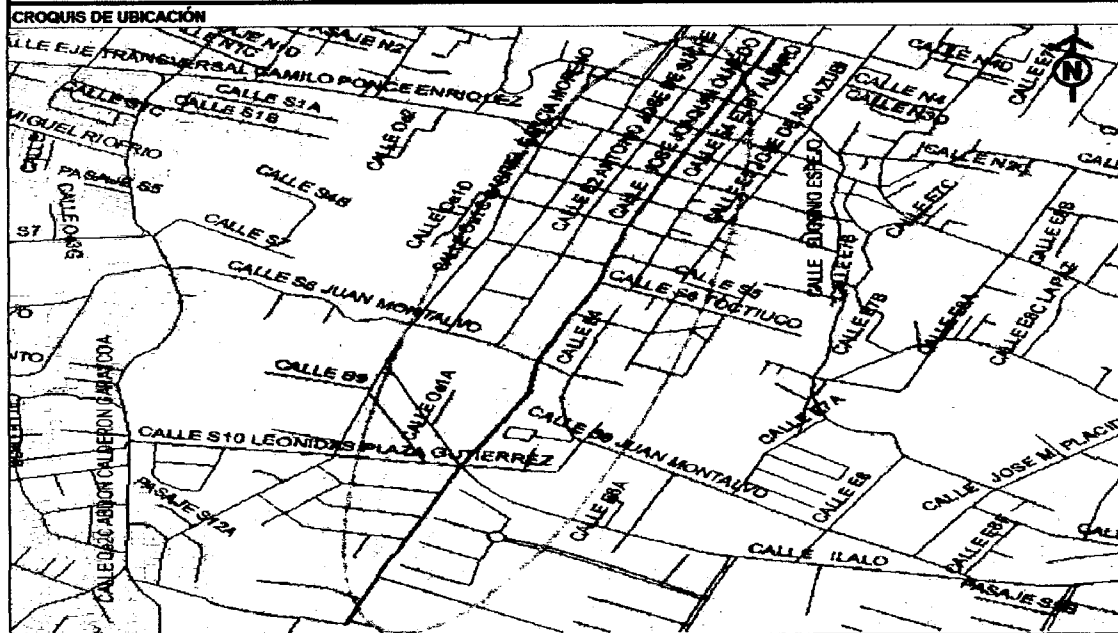
<b>IDENTIFICACIÓN Y UBICACIÓN DE LA VÍA</b>	
Calles e Intersecciones:	S9 Juan Montalvo, Eje Transversal Federico González Suárez
Nombre Actual:	Victor Mideros
Sector o Barrio:	Patrimonio FAM 1etp., Armenia 2
Código Alfanumérico	N1A, E10, E8D
<b>Sector o Barrio:</b>	
Área Metropolitana:	2 - Suburbana
Zona Metropolitana:	10- El Valle
Parroquia(s) urbana(s)/rural(es):	2- Conocoto
Barrio(s)	Patrimonio FAM 1etp., Armenia 2
Hojas catastral(es) DAYC:	22109, 22208, 22308, 22307
Historiales de la vía antigua:	Ninguno
Nombres viales Típicos:	Sin Nombre
Observaciones:	El tramo de vía inicia en la calle S9 Juan Montalvo y se constituye en un pasaje sin salida.
<b>CROQUIS DE UBICACIÓN</b>	
<b>REFERENCIAS SOCIALES PARA DENOMINACIÓN DE VÍAS</b>	
Proponente(s):	Gerencia de Espacio Público - Unidad de Nomenclatura
Respaldo(s) de adhesión a la propuesta:	Empresa Municipal de Movilidad y Obras Públicas
Fundamento(s) para la denominación, cambio o correcciones:	Propuesta para denominación vial de la parroquia Conocoto
<b>NOMBRE PROPUESTO:</b>	
Nombre Actual:	Victor Mideros
Nombre propuesto:	N1A, E10, E8D JOSÉ M. PLACIDO CAAMAÑO
<b>DATOS BIOGRÁFICOS:</b>	
Nacionalidad:	Ecuatoriano
Sexo:	Masculino
Profesión / ocupación:	Doctor en Jurisprudencia
Fecha de Fallecimiento:	31 de Octubre de 1907
Hechos Memorables	Fue Presidente de la República. Combatió al gobierno de Ignacio de Veintemilla, por lo que fue expatriado. Con Caamaño se inició el periodo llamado "Progresismo".
Verificación de repetición del nombre propuesto:	No existe repetición.
<b>ELABORADO POR:</b>	
UNIDAD DE NOMENCLATURA	
<b>GERENTE DEL ESPACIO PÚBLICO</b>	
<b>REVISADO POR:</b>	
Arq. Teodoro Izquierdo	
<b>JEFE DE PLANIFICACIÓN Y DISEÑO</b>	




## GERENCIA DE ESPACIO PÚBLICO UNIDAD DE NOMENCLATURA


### REFERENCIAS TÉCNICAS PARA DENOMINACIÓN DE VÍAS

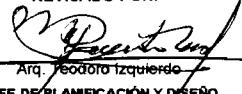
<b>IDENTIFICACIÓN Y UBICACIÓN DE LA VÍA</b>	
Calles e Intersecciones:	S2 Pedro Bruning, S8 Juan Montalvo, S10 Leonidas Plaza.
Nombre Actual:	Sin Nombre
Sector o Barrio:	La Armenia 1, San Antonio, El Conquistador, Juan Pablo II.
Código Alfanumérico	Eje Longitudinal
<b>Sector o Barrio:</b>	
Área Metropolitana:	2 - Suburbana
Zona Metropolitana:	10- El Valle
Parroquia(s) urbana(s) rural(es):	2- Conocoto
Barrio(s)	Sin Nombre 64
Hojas catastral(es) DAYC:	21907, 22007, 22106, 22206, 22306
Historiales de la vía antigua:	José Joaquín Olmedo
Nombres viales Típicos:	Casco Colonial
Observaciones:	El tramo de vía propuesta inicia en la calle N4 Matilde Albán y termina en la calle S14 José M. Anrango.



<b>REFERENCIAS SOCIALES PARA DENOMINACIÓN DE VÍAS</b>	
Proponente(s) :	Gerencia de Espacio Público - Unidad de Nomenclatura
Respaldo(s) de adhesión a la propuesta :	Empresa Municipal de Movilidad y Obras Públicas
Fundamento(s) para la denominación, cambio o correcciones:	Propuesta para denominación vial de la parroquia Conocoto
<b>NOMBRE PROPUESTO:</b>	
Nombre Actual:	Sin Nombre
Nombre propuesto:	EJE LONGITUDINAL JOSÉ JOAQUÍN OLMEDO
<b>DATOS BIOGRÁFICOS:</b>	
Nacionalidad:	Ecuatoriano
Fecha de Nacimiento:	1780
Sexo:	Masculino
Profesión/Ocupación:	Poeta
Fecha de Fallecimiento:	1847
Hechos Memorables	Fue uno de los líderes de la independencia de Guayaquil, patriota relevante y cantor de las glorias de Bolívar. Fue también un preclaro orador.
Verificación de repetición del nombre propuesto:	No existe repetición.

EL ABOGADO POR:   
UNIDAD DE NOMENCLATURA

  
Arq. Ramiro Pérez  
GERENTE DEL ESPACIO PÚBLICO

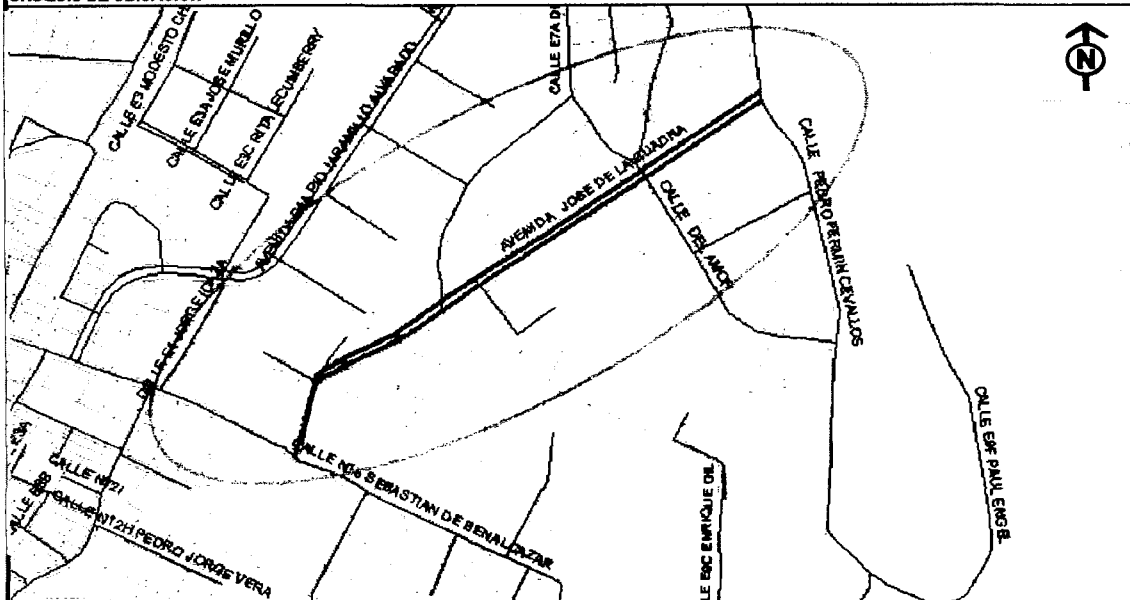
REVISADO POR:  
  
Arq. Teodoro Izquierdo  
JEFE DE PLANIFICACIÓN Y DISEÑO

## GERENCIA DE ESPACIO PÚBLICO UNIDAD DE NOMENCLATURA

### REFERENCIAS TÉCNICAS PARA DENOMINACIÓN DE VÍAS

<b>IDENTIFICACIÓN Y UBICACIÓN DE LA VÍA</b>	
Calles e Intersecciones:	N13 Sebastián de Benalcázar, del Amor y Pedro F. Cevallos.
Nombre Actual:	José de la Cuadra
Sector o Barrio:	Sin Nombre 66
Código Alfanumérico	Sin código
<b>Sector o Barrio:</b>	
Área Metropolitana:	2 - Suburbana
Zona Metropolitana:	10- Los Chillos
Parroquia(s) urbana(s) rural(es):	2- Conocoto
Barrio(s)	Sin Nombre 66
Hojas catastral(es) DAYC:	21210-21211-21310
Historiales de la vía antigua:	Avenida B
Nombres viales Típicos:	Sin Nombre
Observaciones:	El tramo de vía inicia en la Calle N13 Sebastián de Benalcázar y termina en la calle Pedro Fermín Cevallos.

### CROQUIS DE UBICACIÓN



### REFERENCIAS SOCIALES PARA DENOMINACIÓN DE VÍAS

Proponente(s):	Gerencia de Espacio Público - Unidad de Nomenclatura
Respaldo(s) de adhesión a la propuesta:	Empresa Municipal de Movilidad y Obras Públicas
Fundamento(s) para la denominación, cambio o correcciones:	Propuesta para denominación vial de la parroquia Conocoto

### NOMBRE PROPUESTO:

Nombre Actual:	José de la Cuadra
Nombre propuesto:	<b>AVENIDA JOSÉ DE LA CUADRA</b>

### DATOS BIOGRÁFICOS:

Nacionalidad:	Ecuatoriana
Fecha de Nacimiento:	1903
Estado Civil:	Casado
Sexo:	Masculino
Profesión / ocupación:	Escritor y Literato
Fecha de Fallecimiento:	1941
Edad:	38 años
Hechos Memorables:	Por su talento fue, de gran valor intelectual, consta en la galería de escritores y novelistas notables
Verificación de repetición del nombre propuesto:	No existe repetición.

ELABORADO POR:	REVISADO POR:
UNIDAD DE NOMENCLATURA	Arq. Teodoro Izquierdo JEFE DE PLANIFICACIÓN Y DISEÑO
Arq. Ramiro Pérez A. GERENTE DEL ESPACIO PÚBLICO	





## GERENCIA DE ESPACIO PÚBLICO UNIDAD DE NOMENCLATURA

### REFERENCIAS TÉCNICAS PARA DENOMINACIÓN DE VÍAS

IDENTIFICACIÓN Y UBICACIÓN DE LA VÍA	
Calle e Intersecciones:	E4A Jorge Washington Guerrero
Nombre Actual:	Jorge Pérez Concha
Sector o Barrio:	Armenia 2
Código Alfanumérico	S13
Sector o Barrio:	
Área Metropolitana:	2 - Suburbana
Zona Metropolitana:	10- El Valle
Parroquia(s) urbana(s) rural(es):	2- Conocoto
Barrio(s)	Armenia 2
Hojas catastrales) DAYC:	22306
Historiales de la vía antigua:	Jorge Pérez Concha
Nombres viales Típicos:	Sin Nombre
Observaciones:	El tramo de vía inicia en la calle E4A Jorge Washintong Guerrero y se constituye en un pasaje sin salida.
CROQUIS DE UBICACIÓN	
REFERENCIAS SOCIALES PARA DENOMINACIÓN DE VÍAS	
Proponente(s) :	Gerencia de Espacio Público - Unidad de Nomenclatura
Respaldo(s) de adhesión a la propuesta :	Empresa Municipal de Movilidad y Obras Públicas
Fundamento(s) para la denominación, cambio o correcciones:	Propuesta para denominación vial de la parroquia Conocoto
NOMBRE PROPUESTO:	
Nombre Actual:	Jorge Pérez Concha
Nombre propuesto:	S13 JORGE PÉREZ CONCHA
DATOS BIOGRÁFICOS:	
Nacionalidad:	Ecuatoriano
Fecha de Nacimiento:	5 de junio 1908
Sexo:	Masculino
Profesión / ocupación:	Diplomático, historiador
Fecha de Fallecimiento:	1 de abril 1995
Edad:	87 años
Hechos Memorables	Destacado defensor de la integridad territorial del Ecuador y su irrenunciable derecho al Amazonas. Fué Subsecretario de Educación.
Verificación de repetición del nombre propuesto:	No existe repetición.
ELABORADO POR:	REVISADO POR:
 UNIDAD DE NOMENCLATURA Ramiro Pérez A. GERENTE DEL ESPACIO PÚBLICO	 Roberto Izquierdo JEFE DE PLANIFICACIÓN Y DISEÑO



## GERENCIA DE ESPACIO PÚBLICO UNIDAD DE NOMENCLATURA

### REFERENCIAS TÉCNICAS PARA DENOMINACIÓN DE VÍAS

IDENTIFICACIÓN Y UBICACIÓN DE LA VÍA	
Calles e Intersecciones:	Eje transversal Camilo Ponce Enríquez, Luis Cordero
Nombre Actual:	Jaime Roldós Aguilera
Sector o Barrio:	Cacharpaqui, Previsión Social, Ciudad Q. Bosque
Código Alfanumérico	Oe2C, Oe2B, N9C, Oe1G, N9B
Sector o Barrio:	
Área Metropolitana:	2 - Suburbana
Zona Metropolitana:	10- El Valle
Parroquia(s)urbana(s)rural(es):	2- Conocoto
Barrio(s)	Cacharpaqui, Previsión Social, Ciudad Q. Bosque
Hojas catastral(es) DAYC:	21607-21707-21806-21807-21906
Historiales de la vía antigua:	Bosque
Nombres viales Típicos:	Sin Nombre
Observaciones:	El tramo de vía inicia en el eje transversal Camilo Enrique Ponce y se constituye en un pasaje sin salida.
CROQUIS DE UBICACIÓN	
REFERENCIAS SOCIALES PARA DENOMINACIÓN DE VÍAS	
Proponente(s):	Gerencia de Espacio Público - Unidad de Nomenclatura
Respaldo(s) de adhesión a la propuesta:	Empresa Municipal de Movilidad y Obras Públicas
Fundamento(s) para la denominación, cambio o correcciones:	Propuesta para denominación vial de la parroquia Conocoto
<b>NOMBRE PROPUESTO:</b>	
Nombre Actual:	Jaime Roldós Aguilera
Nombre propuesto:	Oe2C, Oe2B, N9C, Oe1G, N9B JAIME ROLDÓS AGUILERA
<b>DATOS BIOGRÁFICOS:</b>	
Nacionalidad:	Ecuatoriano
Fecha de Nacimiento:	5 de noviembre 1940
Sexo:	Masculino
Profesión / ocupación:	Político
Fecha de Fallecimiento:	24 de Mayo de 1981
Edad:	41 años
Hechos Memorables	Militó en el Partido Concentración de Fuerzas Populares (CFP). Presidente de la República gobernó desde el 10 de agosto 1979 hasta el 24 de Mayo 1981.
Verificación de repetición del nombre propuesto:	No existe repetición.
ELABORADO POR:	REVISADO POR:
 UNIDAD DE NOMENCLATURA	 ATQ. Fernando Izquierdo JEFE DE PLANIFICACIÓN Y DISEÑO
 Arg. Ramiro Pérez A. GERENTE DEL ESPACIO PÚBLICO	

## GERENCIA DE ESPACIO PÚBLICO UNIDAD DE NOMENCLATURA

### REFERENCIAS TÉCNICAS PARA DENOMINACIÓN DE VÍAS

IDENTIFICACIÓN Y UBICACIÓN DE LA VÍA	
Calles e Intersecciones:	Oe2 David Caicedo, Oe2B Juan José Ayala
Nombre Actual:	Sin Nombre
Sector o Barrio:	Armenia 2
Código Alfanumérico	S10B
<b>Sector o Barrio:</b>	
Área Metropolitana:	2 - Suburbana
Zona Metropolitana:	10- El Valle
Parroquia(s) urbana(s) rural(es):	2- Conocoto
Barrio(s)	Armenia 2
Hojas catastral(es) DAYC:	22205
Historiales de la vía antigua:	Pasaje Calderón
Nombres viales Típicos:	Sin Nombre
Observaciones:	El tramo de vía propuesta inicia en la calle Oe2 David Caicedo y termina en la calle Oe2B Juan José Ayala.
CROQUIS DE UBICACIÓN	
REFERENCIAS SOCIALES PARA DENOMINACIÓN DE VÍAS	
Proponente(s):	Gerencia de Espacio Público - Unidad de Nomenclatura
Respaldo(s) de adhesión a la propuesta:	Empresa Municipal de Movilidad y Obras Públicas
Fundamento(s) para la denominación, cambio o correcciones:	Propuesta para denominación vial de la parroquia Conocoto
<b>NOMBRE PROPUESTO:</b>	
Nombre Actual:	Sin Nombre
Nombre propuesto:	<b>S10B JAIME CASTRO PAREDES</b>
<b>DATOS BIOGRÁFICOS:</b>	
Nacionalidad:	Ecuatoriano
Sexo:	Masculino
Profesión / ocupación:	Militar (Soldado)
Fecha de Fallecimiento:	25 de julio 1941
Hechos Memorables	Héroe Nacional. Murió heroicamente en defensa de la Patria, en el combate de "Chacras", frente a la invasión peruana.
Verificación de repetición del nombre propuesto:	No existe repetición.
<p>ELABORADO POR:</p> <p><i>[Signature]</i> UNIDAD DE NOMENCLATURA</p> <p>REVISADO POR:</p> <p><i>[Signature]</i> Arq. Teodoro Izquierdo JEFE DE PLANIFICACIÓN Y DISEÑO</p> <p><i>[Signature]</i> Arq. Ramiro Pérez A. GERENTE DEL ESPACIO PÚBLICO</p>	

## GERENCIA DE ESPACIO PÚBLICO UNIDAD DE NOMENCLATURA

### REFERENCIAS TÉCNICAS PARA DENOMINACIÓN DE VÍAS

IDENTIFICACIÓN Y UBICACIÓN DE LA VÍA	
Calles e Intersecciones:	Autopista General Rumifahui, N9E Cristóbal Gangotena
Nombre Actual:	Sin Nombre
Sector o Barrio:	La Armenia 1
Código Alfanumérico	Sin Código
<b>Sector o Barrio:</b>	
Área Metropolitana:	2 - Suburbana
Zona Metropolitana:	10- El Valle
Parroquia(s) urbana(s) rural(es):	2- Conocoto
Barrio(s)	La Armenia 1
Hojas catastral(es) DAYC:	21708
Historiales de la vía antigua:	Ninguno
Nombres viales Típicos:	Sin Nombre
Observaciones:	El tramo de vía propuesta inicia en la autopista General Rumifahui y termina en una calle sin nombre.
CROQUIS DE UBICACIÓN	
REFERENCIAS SOCIALES PARA DENOMINACIÓN DE VÍAS	
Proponente(s):	Gerencia de Espacio Público - Unidad de Nomenclatura
Respaldo(s) de adhesión a la propuesta:	Empresa Municipal de Movilidad y Obras Públicas
Fundamento(s) para la denominación, cambio o correcciones:	Propuesta para denominación vial de la parroquia Conocoto
<b>NOMBRE PROPUESTO:</b>	
Nombre Actual:	Sin Nombre
Nombre propuesto:	JAIME BARRERA BARRERA
<b>DATOS BIOGRÁFICOS:</b>	
Nacionalidad:	Ecuatoriano
Fecha de Nacimiento:	20 de enero 1910
Sexo:	Masculino
Profesión / ocupación:	Escritor
Fecha de Fallecimiento:	5 de noviembre 1977
Edad:	67 años
Hechos Memorables	Fue subdirector de la Oficina de Prensa de Cancillería; en 1945 Miembro de la Casa de la Cultura Ecuatoriana.
Verificación de repetición del nombre propuesto:	No existe repetición.
ELABORADO POR:	REVISADO POR:
 UNIDAD DE NOMENCLATURA	 Alfredo Izquierdo JEFE DE PLANIFICACIÓN Y DISEÑO
 Ap. Ramiro Pérez A. GERENTE DEL ESPACIO PÚBLICO	

## GERENCIA DE ESPACIO PÚBLICO UNIDAD DE NOMENCLATURA

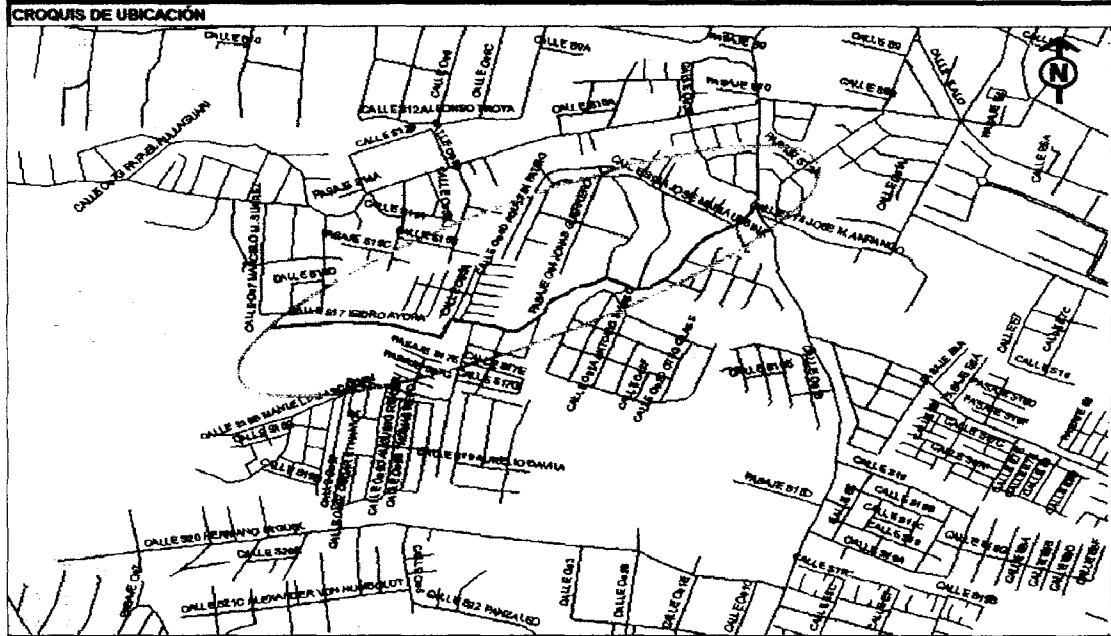
### REFERENCIAS TÉCNICAS PARA DENOMINACIÓN DE VÍAS

IDENTIFICACIÓN Y UBICACIÓN DE LA VÍA	
Calles e Intersecciones:	Isaac Barrera y N2 Antonio Borrero
Nombre Actual:	Sin Nombre
Sector o Barrio:	Sta. Mónica 2
Código Alfanumérico	Oe6F
<b>Sector o Barrio:</b>	
Area Metropolitana:	2 - Suburbana
Zona Metropolitana:	10- El Valle
Parroquia(s) urbana(s) rural(es):	2- Conocoto
Barrio(s)	Sta. Mónica 2
Hojas catastral(es) DAYC:	21804-21904
Historiales de la vía antigua:	Calle 1
Nombres viales Típicos:	Sin Nombre
Observaciones:	El tramo de vía propuesta inicia en la calle Isaac Barrera y se constituye en un pasaje sin salida.
<b>CROQUIS DE UBICACIÓN</b>	
<b>REFERENCIAS SOCIALES PARA DENOMINACIÓN DE VÍAS</b>	
Proponente(s) :	Gerencia de Espacio Público - Unidad de Nomenclatura
Respaldo(s) de adhesión a la propuesta :	Empresa Municipal de Movilidad y Obras Públicas
Fundamento(s) para la denominación, cambio o correcciones:	Propuesta para denominación vial de la parroquia Conocoto
<b>DATOS BIOGRÁFICOS:</b>	
Nombre Actual:	Sin Nombre
Nombre propuesto:	Oe6F JAGUAR HUACA
<b>DATOS BIBLIOGRÁFICOS:</b>	
Nacionalidad:	Inca
Sexo:	Masculino
Profesión/Ocupación:	General Inca
Hechos Memorables	Por encargo de su hermano Huáscar, reemplazó en la conducción del ejército Inca a Atoco, después de la derrota que sufrió en Ambato.
Verificación de repetición del nombre propuesto:	No existe repetición.
ELABORADO POR:	REVISADO POR:
 UNIDAD DE NOMENCLATURA	 Arq. Teodoro Izquierdo JEFE DE PLANIFICACIÓN Y DISEÑO
 Arq. Ramiro Pérez A. GERENTE DEL ESPACIO PÚBLICO	

## GERENCIA DE ESPACIO PÚBLICO UNIDAD DE NOMENCLATURA

### REFERENCIAS TÉCNICAS PARA DENOMINACIÓN DE VÍAS

IDENTIFICACIÓN Y UBICACIÓN DE LA VÍA	
Calles e Intersecciones:	S14 José María Anrango, S14A José María Urbina
Nombre Actual:	Isidro Ayora
Sector o Barrio:	Sin Nombre 77, Esc. Politécnica Nacional, S. Miguel Bajo
Código Alfanumérico	S17, S16E, S15A, Oe3E, Oe2F, S15A, Oe2C
<b>Sector o Barrio:</b>	
Área Metropolitana:	2 - Suburbana
Zona Metropolitana:	10- El Valle
Parroquia(s) urbana(s) rural(es):	2- Conocoto
Barrio(s)	Sin Nombre 77, Esc. Politécnica Nacional, S. Miguel Bajo
Hojas catastral(es) DAYC:	22305-22403-22404-22405
Historiales de la vía antigua:	Terán Miguel
Nombres viales Típicos:	Sin Nombre
Observaciones:	El tramo de vía inicia en la calle S14 José María Anrango y se constituye en un pasaje sin salida.







REFERENCIAS SOCIALES PARA DENOMINACIÓN DE VÍAS	
Proponente(s):	Gerencia de Espacio Público - Unidad de Nomenclatura
Respaldo(s) de adhesión a la propuesta:	Empresa Municipal de Movilidad y Obras Públicas
Fundamento(s) para la denominación, cambio o correcciones:	Propuesta para denominación vial de la parroquia Conocoto
<b>NOMBRE PROPUESTO:</b>	
Nombre Actual:	Isidro Ayora
Nombre propuesto:	S17, S16E, Oe5A, S15A, Oe3E, Oe2F, Oe12F, Oe2C, ISIDRO AYORA
<b>DATOS BIOGRÁFICOS:</b>	
Nacionalidad:	Ecuatoriano
Fecha de Nacimiento:	3 de agosto 1879
Sexo:	Masculino
Profesión / ocupación:	Doctor (médico), político
Fecha de Fallecimiento:	22 de marzo 1978
Edad:	99 años
Hechos Memorables	Integró la Segunda Junta de Gobierno como Ministro de Previsión. Fue Presidente del Ecuador con poderes supremos. Restringió la libertad de la prensa.
Verificación de repetición del nombre propuesto:	No existe repetición.

ELABORADO POR:	REVISADO POR:
UNIDAD DE NOMENCLATURA	Arq. Teodoro Izquierdo JEFE DE PLANIFICACIÓN Y DISEÑO
Arq. Ramiro Pérez A. GERENTE DEL ESPACIO PÚBLICO	




## GERENCIA DE ESPACIO PÚBLICO UNIDAD DE NOMENCLATURA

### REFERENCIAS TÉCNICAS PARA DENOMINACIÓN DE VÍAS

IDENTIFICACIÓN Y UBICACIÓN DE LA VÍA	
Calles e Intersecciones:	E8C La Paz
Nombre Actual:	Isabel Estrella
Sector o Barrio:	Sin Nombre 75
Código Alfanumérico:	N2
<b>Sector o Barrio:</b>	
Área Metropolitana:	2 - Suburbana
Zona Metropolitana:	10- El Valle
Parroquia(s) urbana(s) rural(es):	2- Conocoto
Barrio(s)	Sin Nombre 75
Hojas catastral(es) DAYC:	22108
Historiales de la vía antigua:	PA 2
Nombres viales Típicos:	Sin Nombre
Observaciones:	El tramo de vía propuesta inicia en la calle E8C La Paz y se constituye en un pasaje sin salida.
CROQUIS DE UBICACIÓN	
	
REFERENCIAS SOCIALES PARA DENOMINACIÓN DE VÍAS	
Proponente(s):	Gerencia de Espacio Público - Unidad de Nomenclatura
Respaldo(s) de adhesión a la propuesta:	Empresa Municipal de Movilidad y Obras Públicas
Fundamento(s) para la denominación, cambio o correcciones:	Propuesta para denominación vial de la parroquia Conocoto
NOMBRE PROPUESTO:	
Nombre Actual:	Isabel Estrella
Nombre propuesto:	N2 ISABEL ESTRELLA
DATOS BIOGRÁFICOS:	
Nacionalidad:	Ecuatoriano
Sexo:	Femenino
Profesión/Ocupación:	Profesor
Hechos Memorables:	Directora de la Escuela Abelardo Flores (1930 - 1970)
Verificación de repetición del nombre propuesto:	No existe repetición.
ELABORADO POR:	REVISADO POR:
 UNIDAD DE NOMENCLATURA	 Arq. Teodoro Izquierdo JEFE DE PLANIFICACIÓN Y DISEÑO
 Arq. Ramiro Pérez A. GERENTE DEL ESPACIO PÚBLICO	

## GERENCIA DE ESPACIO PÚBLICO UNIDAD DE NOMENCLATURA

### REFERENCIAS TECNICAS PARA DENOMINACION DE VÍAS

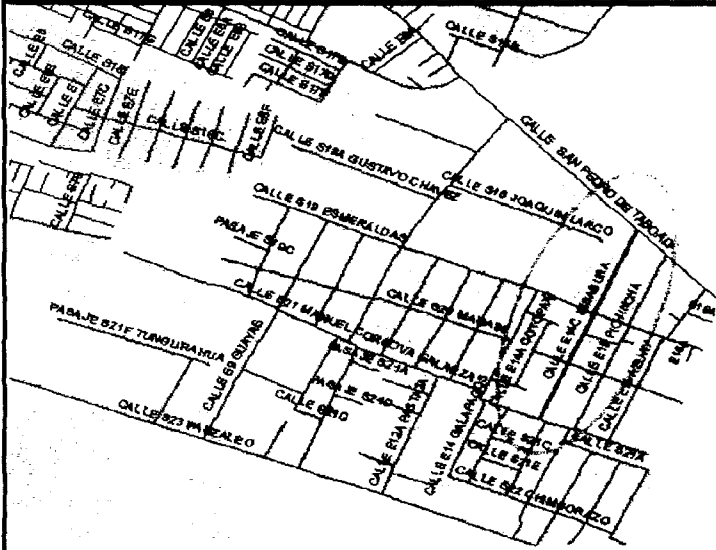
IDENTIFICACION Y UBICACIÓN DE LA VÍA	
Calles e intersecciones:	N3 Huayna Cápac, N2 Antonio Borrero e Isaac Barrera
Nombre Actual:	Sin Nombre
Sector o Barrio:	Sta. Mónica 2
Código Alfanumérico	Oe6D
<b>Sector o Barrio:</b>	
Area Metropolitana:	2 - Suburbana
Zona Metropolitana:	10- El Valle
Parroquia(s)urbana(s)rural(es):	2- Conocoto
Barrio(s)	Sta. Mónica 2
Hojas catastral(es) DAYC:	21804-21904
Historiales de la vía antigua:	Calle K
Nombres viales Típicos:	Sin Nombre
Observaciones:	El tramo de vía propuesta inicia en la calle Isaac Barrera y se constituye en un pasaje sin salida.
CROQUIS DE UBICACIÓN	
REFERENCIAS SOCIALES PARA DENOMINACION DE VIAS	
Proponente(s) :	Gerencia de Espacio Público - Unidad de Nomenclatura
Respaldo(s) de adhesión a la propuesta :	Empresa Municipal de Movilidad y Obras Públicas
Fundamento(s) para la denominación, cambio o correcciones:	Propuesta para denominación vial de la parroquia Conocoto
<b>NOMBRE PROPUESTO:</b>	
Nombre Actual:	Sin Nombre
Nombre propuesto:	Oe6D INCA ROCA
<b>DATOS BIOGRÁFICOS:</b>	
Nacionalidad:	Inca
Sexo:	Masculino
Profesión/Ocupación:	Soberano inca
Hechos Memorables	Mediante un golpe de Estado se impuso como único soberano de las tribus confederadas.
Verificación de repetición del nombre propuesto:	No existe repetición.
<b>ELABORADO POR:</b>  UNIDAD DE NOMENCLATURA	
<b>REVISADO POR:</b>  Alfredo Teodoro Izquierdo JEFE DE PLANIFICACIÓN Y DISEÑO	
 Aro. Ramiro Pérez A. GERENTE DEL ESPACIO PÚBLICO	

## GERENCIA DE ESPACIO PÚBLICO UNIDAD DE NOMENCLATURA

### REFERENCIAS TÉCNICAS PARA DENOMINACIÓN DE VÍAS

IDENTIFICACION Y UBICACIÓN DE LA VÍA	
Calles e Intersecciones:	San Pedro de Taboada, S21 Manuel Córdova Galarza.
Nombre Actual:	Imbabura
Sector o Barrio:	La Salle I, Dean Bajo.
Código Alfanumérico	E14C
<b>Sector o Barrio:</b>	
Area Metropolitana:	2 - Area Rural
Zona Metropolitana:	10- El Valle
Parroquia(s) urbana(s) rural(es):	2- Conocoto
Barrio(s)	La Salle I, Dean Bajo.
Hojas catastral(es) DAYC:	22708-22808
Historiales de la vía antigua:	Ninguno
Nombres viales Típicos:	Sin Nombre
Observaciones:	El tramo de vía inicia en la calle San Pedro de Taboada y termina en la calle S21 Manuel Córdova G.

### CROQUIS DE UBICACIÓN



### REFERENCIAS SOCIALES PARA DENOMINACIÓN DE VÍAS

Proponente(s) :	Gerencia de Espacio Público - Unidad de Nomenclatura
Respaldo(s) de adhesión a la propuesta :	Empresa Municipal de Movilidad y Obras Públicas
Fundamento(s) para la denominación, cambio o correcciones:	Propuesta para denominación vial de la parroquia Conocoto

### NOMBRE PROPUESTO:

Nombre Actual:	Imbabura
Nombre propuesto:	E14C IMBABURA

### DATOS:

Provincia:	Del Ecuador
Capital:	Ibarra
Habitantes:	406.317
Extensión:	4.611 Km2
Lugares Importantes:	Cuencas lacustres como: Lago San Pablo, Yaguarcocha, Cuicocha.
Verificación de repetición del nombre propuesto:	No existe repetición.

ELABORADO POR:

*[Signature]*

UNIDAD DE NOMENCLATURA

REVISADO POR:

*[Signature]*

Arq. Teodoro Izquierdo

JEFE DE PLANIFICACIÓN Y DISEÑO

Arq. Ramiro Pérez A.

GERENTE DEL ESPACIO PÚBLICO

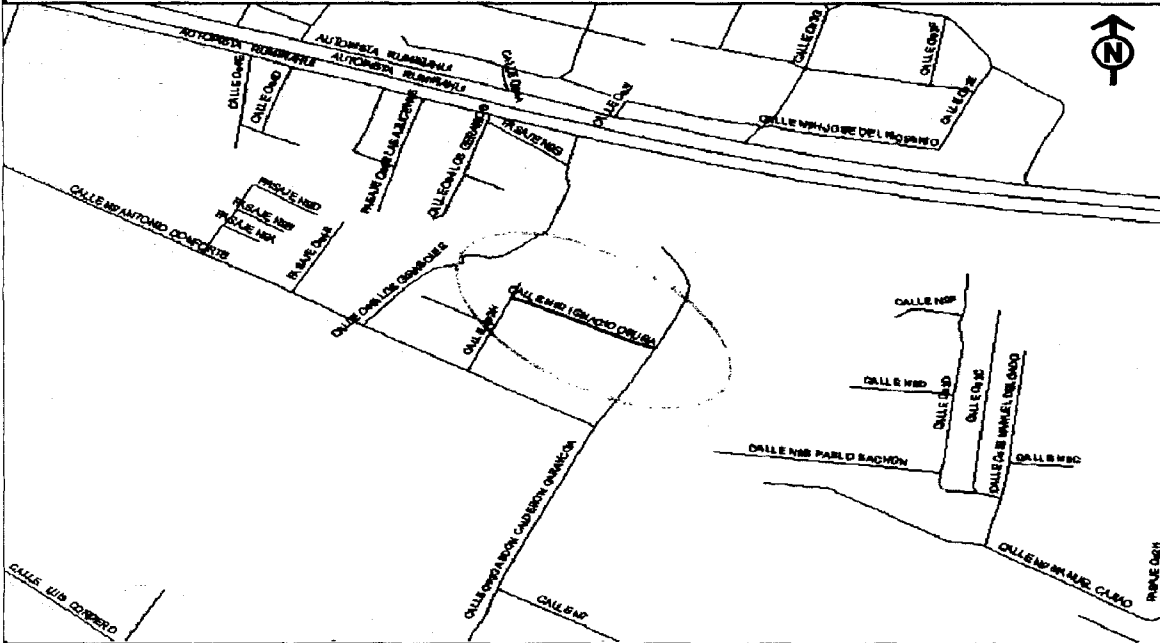


## GERENCIA DE ESPACIO PÚBLICO UNIDAD DE NOMENCLATURA

### REFERENCIAS TÉCNICAS PARA DENOMINACIÓN DE VÍAS

<b>IDENTIFICACIÓN Y UBICACIÓN DE LA VÍA</b>	
Calles e Intersecciones:	Oe3H y Oe3E Abdón Calderón
Nombre Actual:	Ignacio Oruña
Sector o Barrio:	Andaluz
Código Alfanumérico	N9D
<b>Sector o Barrio:</b>	
Área Metropolitana:	2 - Suburbana
Zona Metropolitana:	10- El Valle
Parroquia(s)urbana(s)rural(es):	2- Conocoto
Barrio(s)	Andaluz
Hojas catastral(es) DAYC:	21606
Historiales de la vía antigua:	Calle B
Nombres viales Típicos:	Sin Nombre
Observaciones:	El tramo de vía inicia en la calle Oe3H y termina en la calle Oe3H Abdón Calderón.

### CROQUIS DE UBICACIÓN



### REFERENCIAS SOCIALES PARA DENOMINACIÓN DE VÍAS

Proponente(s) :	Gerencia de Espacio Público - Unidad de Nomenclatura
Respaldo(s) de adhesión a la propuesta :	Empresa Municipal de Movilidad y Obras Públicas
Fundamento(s) para la denominación, cambio o correcciones:	Propuesta para denominación vial de la parroquia Conocoto
<b>NOMBRE PROPUESTO:</b>	
Nombre Actual:	Ignacio Ludeña
Nombre propuesto:	N9D IGNACIO ORUÑA
<b>DATOS BIOGRÁFICOS:</b>	
Nacionalidad:	Ecuatoriano
Sexo:	Masculino
Profesión / ocupación:	Militar
Hechos Memorables	Luchó en la batalla de Pichincha el 24 de Mayo 1822 al mando del General Antonio José de Sucre.
Verificación de repetición del nombre propuesto:	No existe repetición.

ELABORADO POR:

*[Signature]*  
UNIDAD DE NOMENCLATURA

REVISADO POR:

*[Signature]*  
Ing. Teodoro Izquierdo  
JEFE DE PLANIFICACIÓN Y DISEÑO

*[Signature]*  
Arq. Ramiro Pérez A.  
GERENTE DEL ESPACIO PÚBLICO

## GERENCIA DE ESPACIO PÚBLICO UNIDAD DE NOMENCLATURA

### REFERENCIAS TÉCNICAS PARA DENOMINACIÓN DE VÍAS

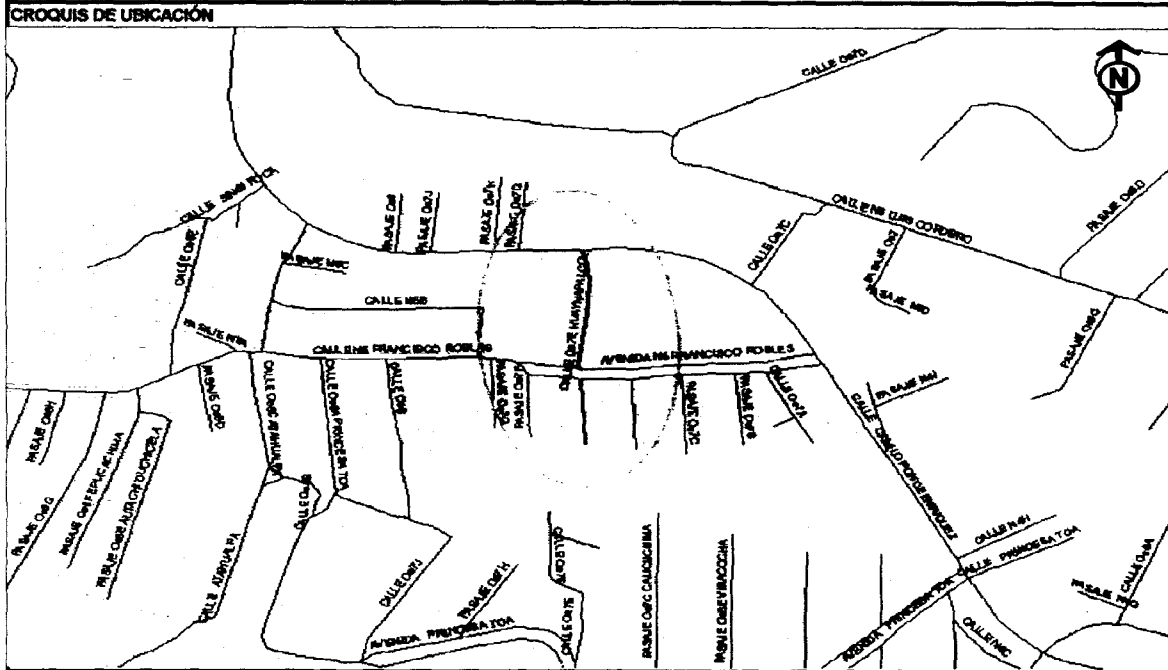
IDENTIFICACIÓN Y UBICACIÓN DE LA VÍA	
Calles e Intersecciones:	Luis Cordero, N6A, N7B, N7A
Nombre Actual:	Ignacio Carrasco
Sector o Barrio:	Andaluz
Código Alfanumérico	OE6A
<b>Sector o Barrio:</b>	
Área Metropolitana:	2 - Suburbana
Zona Metropolitana:	10- El Valle
Parroquia(s) urbana(s)/rural(es):	2- Conocoto
Barrio(s)	Poder Judicial
Hojas catastrales) DAYC:	21505-21605
Historiales de la vía antigua:	Pasaje 13
Nombres viales Típicos:	Sin Nombre
Observaciones:	El tramo de vía inicia en la calle N14 Francisco de Orellana y termina en la calle N13B Diego de Almagro.
CROQUIS DE UBICACIÓN	
REFERENCIAS SOCIALES PARA DENOMINACIÓN DE VÍAS	
Proponente(s) :	Gerencia de Espacio Público - Unidad de Nomenclatura
Respaldo(s) de adhesión a la propuesta :	Empresa Municipal de Movilidad y Obras Públicas
Fundamento(s) para la denominación, cambio o correcciones:	Propuesta para denominación vial de la parroquia Conocoto
<b>NOMBRE PROPUESTO:</b>	
Nombre Actual:	Ignacio Carrasco
Nombre propuesto:	<b>Oe6A IGNACIO CARRASCO</b>
<b>DATOS BIOGRÁFICOS:</b>	
Nacionalidad:	Ecuatoriano
Sexo:	Masculino
Profesión / ocupación:	Militar (Cabo Primero)
Fecha de Fallecimiento:	24 de Mayo 1822
Hechos Memorables	Luchó en la Batalla de Pichincha al mando del General Antonio José de Sucre el 24 de Mayo de 1822.
Verificación de repetición del nombre propuesto:	No existe repetición.
<p>ELABORADO POR:</p> <p><i>[Signature]</i> UNIDAD DE NOMENCLATURA</p> <p style="text-align: center;"><i>[Signature]</i> Arg. Ramiro Pérez A. GERENTE DEL ESPACIO PÚBLICO</p> <p style="text-align: right;">REVISADO POR:</p> <p><i>[Signature]</i> Mg. Teodoro Izquierdo JEFE DE PLANIFICACIÓN Y DISEÑO</p>	



## GERENCIA DE ESPACIO PÚBLICO UNIDAD DE NOMENCLATURA

### REFERENCIAS TÉCNICAS PARA DENOMINACION DE VÍAS

IDENTIFICACION Y UBICACIÓN DE LA VÍA	
Calles e Intersecciones:	Camilo Ponce Enriquez y N5 Francisco Robles
Nombre Actual:	Sin Nombre
Sector o Barrio:	Seis de Diciembre
Código Alfanumérico	Oe7E
<b>Sector o Barrio:</b>	
Area Metropolitana:	2 - Suburbana
Zona Metropolitana:	10- El Valle
Parroquia(s) urbana(s) rural(es):	2- Conocoto
Barrio(s)	Seis de Diciembre
Hojas catastral(es) DAYC:	21604
Historiales de la vía antigua:	Calle E, Pasaje 5
Nombres viales Tipicos:	Sin Nombre
Observaciones:	El tramo de vía propuesta inicia en la calle Camilo Ponce Enriquez y se constituye en un pasaje sin salida.



REFERENCIAS SOCIALES PARA DENOMINACION DE VIAS	
Proponente(s) :	Gerencia de Espacio Público - Unidad de Nomenclatura
Respaldo(s) de adhesión a la propuesta :	Empresa Municipal de Movilidad y Obras Públicas
Fundamento(s) para la denominación, cambio o correcciones:	Propuesta para denominación vial de la parroquia Conocoto

DATOS BIOGRÁFICOS:	
Nombre Actual:	Sin Nombre
Edad:	Oe7E HUAYNAPALCON

DATOS BIOLOGRAFICOS:	
Nacionalidad:	Ecuatoriano
Sexo:	Masculino
Profesión/Ocupación:	Soberano de Quito
Hechos Memorables	Se destacó por su valor y fortaleza espiritual. Formó parte del estado mayor de Atahualpa en la guerra contra Huáscar.
Verificación de repetición del nombre propuesto:	No existe repetición.

ELABORADO POR:  
*[Signature]*  
UNIDAD DE NOMENCLATURA

*[Signature]*  
Arq. Ramiro Pérez A.  
GERENTE DEL ESPACIO PÚBLICO

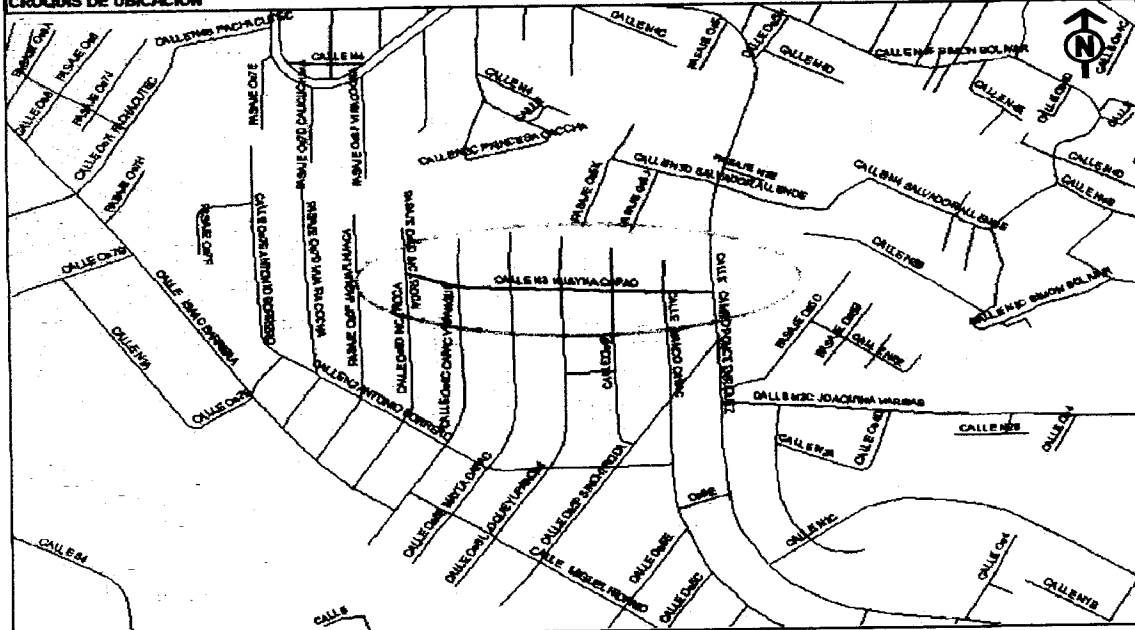
REVISADO POR:  
*[Signature]*  
Arq. Teodoro Izquierdo  
JEFE DE PLANIFICACIÓN Y DISEÑO

## GERENCIA DE ESPACIO PÚBLICO UNIDAD DE NOMENCLATURA

### REFERENCIAS TÉCNICAS PARA DENOMINACIÓN DE VÍAS

<b>IDENTIFICACIÓN Y UBICACIÓN DE LA VÍA</b>	
Calles e Intersecciones:	Camilo Ponce E., Oe6 Lloque Yupanqui, Oe6D Inca Roca.
Nombre Actual:	Huayna Capac
Sector o Barrio:	Santa Mónica 2
Código Alfanumérico	N3
<b>Sector o Barrio:</b>	
Area Metropolitana:	2 - Suburbana
Zona Metropolitana:	10- El Valle
Parroquia(es)urbana(s)rural(es):	2- Conocoto
Barrio(s)	Santa Mónica 2
Hojas catastral(es) DAYC:	21804
Historiales de la vía antigua:	Calle N4
Nombres viales Típicos:	Sin Nombre
Observaciones:	El tramo de vía inicia en la calle Camilo Ponce Enriquez y termina en la calle Oe6D Inca Roca.

### CROQUIS DE UBICACIÓN



### REFERENCIAS SOCIALES PARA DENOMINACIÓN DE VÍAS

Proponente(s):	Gerencia de Espacio Público - Unidad de Nomenclatura
Respaldo(s) de adhesión a la propuesta:	Empresa Municipal de Movilidad y Obras Públicas
Fundamento(s) para la denominación, cambio o correcciones:	Propuesta para denominación vial de la parroquia Conocoto
<b>NOMBRE PROPUESTO:</b>	
Nombre Actual:	Huayna Capac
Nombre propuesto:	N3 HUAYNA CAPAC
<b>DATOS BIOGRÁFICOS:</b>	
Nacionalidad:	Ecuatoriano
Lugar de Nacimiento:	Tomebamba (prov. Azuay)
Sexo:	Masculino
Profesión/Ocupación:	Soberano Inca
Fecha de Fallecimiento:	1526 aprox.
Hechos Memorables:	Hizo acciones expansionistas emprendidas por su padre. Estuvo en el último bastión del Reino de Quito, gobernado por Cacha.
Verificación de repetición del nombre propuesto:	No existe repetición.

ELABORADO POR:

*[Signature]*  
UNIDAD DE NOMENCLATURA

REVISADO POR:

*[Signature]*  
Arq. Teodoro Izquierdo  
JEFE DE PLANIFICACIÓN Y DISEÑO

*[Signature]*  
Arq. Ramiro Pérez A.  
GERENTE DEL ESPACIO PÚBLICO

## GERENCIA DE ESPACIO PÚBLICO UNIDAD DE NOMENCLATURA

### REFERENCIAS TECNICAS PARA DENOMINACION DE VIAS

IDENTIFICACION Y UBICACIÓN DE LA VÍA	
Calles e Intersecciones:	N5 Francisco Robles e Isaac Barrera.
Nombre Actual:	Sin Nombre
Sector o Barrio:	Seis de Diciembre
Código Alfanumérico	Oe8I
<b>Sector o Barrio:</b>	
Area Metropolitana:	2 - Suburbana
Zona Metropolitana:	10- El Valle
Parroquia(s)urbana(s)rural(es):	2- Conocoto
Barrio(s)	Seis de Diciembre
Hojas catastral(es) DAYC:	21603-21703
Historiales de la vía antigua:	Pasaje 8
Nombres viales Tipicos:	Sin Nombre
Observaciones:	El tramo de vía propuesta inicia en la calle N5 Francisco Robles y termina en la calle Isaac Barrera.
CROQUIS DE UBICACIÓN	
REFERENCIAS SOCIALES PARA DENOMINACION DE VIAS	
Proponente(s) :	Gerencia de Espacio Público - Unidad de Nomenclatura
Respaldo(s) de adhesión a la propuesta :	Empresa Municipal de Movilidad y Obras Públicas
Fundamento(s) para la denominación, cambio o correcciones:	Propuesta para denominación vial de la parroquia Conocoto
<b>NOMBRE PROPUESTO:</b>	
Nombre Actual:	Sin Nombre
Nombre propuesto:	Oe8I HUASCAR
<b>DATOS BIOGRÁFICOS:</b>	
Nacionalidad:	Peruano
Sexo:	Masculino
Profesión/Ocupación:	General del Imperio Inca
Fecha de Fallecimiento:	1532
Hechos Memorables	Derrotó y ordenó la muerte de su hermano Atahualpa.
Verificación de repetición del nombre propuesto:	No existe repetición.
ELABORADO POR:	REVISADO POR:
UNIDAD DE NOMENCLATURA	Arq. Teodoro Izquierdo JEFE DE PLANIFICACIÓN Y DISEÑO
Arq. Ramiro Pérez A. GERENTE DEL ESPACIO PÚBLICO	

## GERENCIA DE ESPACIO PÚBLICO UNIDAD DE NOMENCLATURA

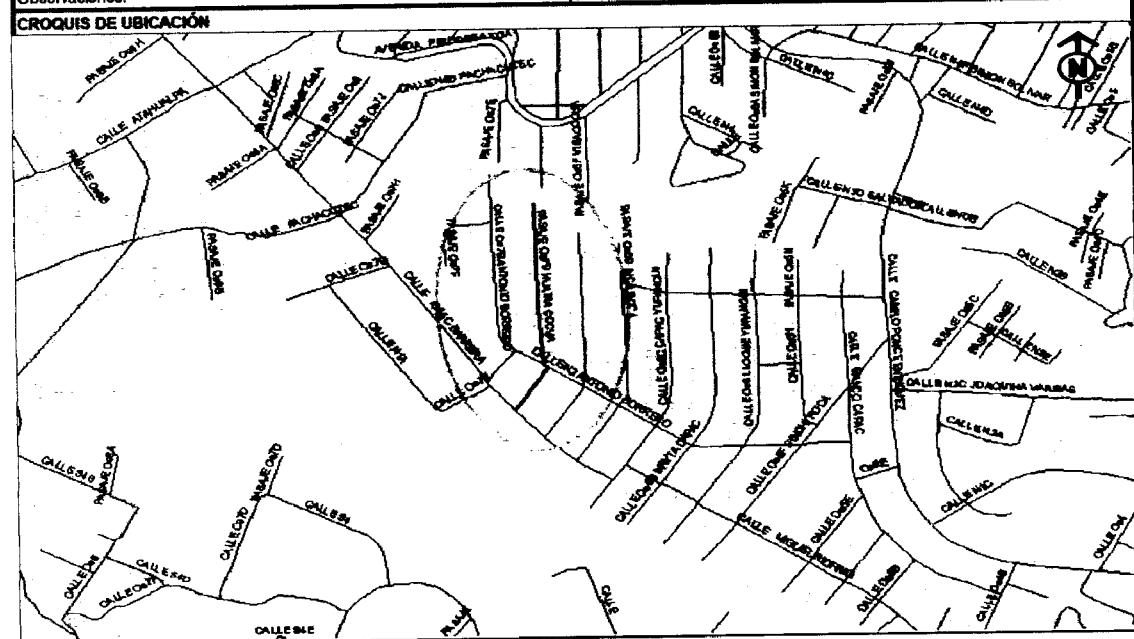
### REFERENCIAS TÉCNICAS PARA DENOMINACIÓN DE VÍAS

<b>IDENTIFICACION Y UBICACIÓN DE LA VÍA</b>	
Calles e Intersecciones:	Oe8A Princesa Toa, Oe8 y Oe7J
Nombre Actual:	Sin Nombre
Sector o Barrio:	Sies de Diciembre
Código Alfanumérico	N4G
<b>Sector o Barrio:</b>	
Area Metropolitana:	2 - Suburbana
Zona Metropolitana:	10- El Valle
Parroquia(s)urbana(s)rural(es):	2- Conocoto
Barrio(s)	Sies de Diciembre
Hojas catastral(es) DAYC:	21603
Historiales de la vía antigua:	Pasaje 14
Nombres viales Típicos:	Sin Nombre
Observaciones:	El tramo de vía propuesta inicia en la calle Oe8A Princesa Toa y termina en la calle Oe7J.
<b>CROQUIS DE UBICACIÓN</b>	
<b>REFERENCIAS SOCIALES PARA DENOMINACIÓN DE VÍAS</b>	
Proponente(s) :	Gerencia de Espacio Público - Unidad de Nomenclatura
Respaldo(s) de adhesión a la propuesta :	Empresa Municipal de Movilidad y Obras Públicas
Fundamento(s) para la denominación, cambio o correcciones:	Propuesta para denominación vial de la parroquia Conocoto
<b>NOMBRE PROPUESTO:</b>	
Nombre Actual:	Sin Nombre
Nombre propuesto:	N4G HUALCOPO DUCHICELA
<b>DATOS BIOGRÁFICOS:</b>	
Nacionalidad:	Inca
Fecha de Nacimiento:	1430 aprox.
Sexo:	Masculino
Profesión/Ocupación:	Gobernador del Reino de Quito
Fecha de Fallecimiento:	1463 aprox.
Edad:	33 años
Hechos Memorables	Hijo de Autachi. Enfrentó la invasión incásica dirigida por Túpac-Yupanqui, a cuyas fuerzas opuso tenaz resistencia en varias batallas.
Verificación de repetición del nombre propuesto:	No existe repetición.
<b>ELABORADO POR:</b>	
 UNIDAD DE NOMENCLATURA ARG. RAMIRO PÉREZ A. GERENTE DEL ESPACIO PÚBLICO	
<b>REVISADO POR:</b>	
 ARQ. TEODORO IZQUIERDO JEFE DE PLANIFICACIÓN Y DISEÑO	


## GERENCIA DE ESPACIO PÚBLICO UNIDAD DE NOMENCLATURA

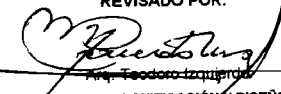
### REFERENCIAS TÉCNICAS PARA DENOMINACIÓN DE VÍAS


<b>IDENTIFICACIÓN Y UBICACIÓN DE LA VÍA</b>	
Calles e Intersecciones:	N2 Antonio Borrero e Isaac Barrera
Nombre Actual:	Sin Nombre
Sector o Barrio:	Santa Mónica 2
Código Alfanumérico	Oe7D
<b>Sector o Barrio:</b>	
Area Metropolitana:	2 - Suburbana
Zona Metropolitana:	10- El Valle
Parroquia(s) urbana(s) rural(es):	2- Conocoto
Barrio(s)	Santa Mónica 2
Hojas catastral(es) DAYC:	21704-21804
Historiales de la vía antigua:	Calle 2
Nombres viales Típicos:	Sin Nombre
Observaciones:	El tramo de vía propuesta inicia en la calle N2 Antonio Borrero y se constituye en un pasaje sin salida.



<b>REFERENCIAS SOCIALES PARA DENOMINACIÓN DE VIAS</b>	
Proponente(s):	Gerencia de Espacio Público - Unidad de Nomenclatura
Respaldo(s) de adhesión a la propuesta:	Empresa Municipal de Movilidad y Obras Públicas
Fundamento(s) para la denominación, cambio o correcciones:	Propuesta para denominación vial de la parroquia Conocoto
<b>NOMBRE PROPUESTO:</b>	
Nombre Actual:	Sin Nombre
Nombre propuesto:	Oe7D HUAIRA COCHA
<b>DATOS BIOGRÁFICOS:</b>	
Nacionalidad:	Inca
Fecha de Nacimiento:	1518
Sexo:	Masculino
Profesión/Ocupación:	Soberano de Quito
Fecha de Fallecimiento:	1533
Edad:	15 años
Hechos Memorables	A los doce años ayudó a defender la integridad territorial del Reino de Quito invadido por las fuerzas de Huáscar.
Verificación de repetición del nombre propuesto:	No existe repetición.

ELABORADO POR:   
UNIDAD DE NOMENCLATURA

REVISADO POR:   
Arq. Teodoro Izquierdo  
JEFE DE PLANIFICACIÓN Y DISEÑO

  
Araceli Pérez A.  
GERENTE DEL ESPACIO PÚBLICO



## GERENCIA DE ESPACIO PÚBLICO UNIDAD DE NOMENCLATURA

### REFERENCIAS TÉCNICAS PARA DENOMINACIÓN DE VÍAS

<b>IDENTIFICACIÓN Y UBICACIÓN DE LA VÍA</b>	
Calles e intersecciones:	Oe1C Gabriel García Moreno, Eje Lon. José J. de Olmedo
Nombre Actual:	Héctor G. Chica
Sector o Barrio:	Acosta Soberón
Código Alfanumérico	S10B
<b>Sector o Barrio:</b>	
Área Metropolitana:	2 - Suburbana
Zona Metropolitana:	10- El Valle
Parroquia(s) urbana(s) rural(es):	2- Conocoto
Barrio(s)	Acosta Soberón
Hojas catastrales DAYC:	22206
Historiales de la vía antigua:	Ninguno
Nombres viales Típicos:	Sin Nombre
Observaciones:	El tramo de vía inicia en la calle Oe1C Gabriel García M. Y termina en el eje long. José Joaquín de Olmedo.
<b>CROQUIS DE UBICACIÓN</b>	
<b>REFERENCIAS SOCIALES PARA DENOMINACIÓN DE VÍAS</b>	
Proponente(s):	Gerencia de Espacio Público - Unidad de Nomenclatura
Respaldo(s) de adhesión a la propuesta:	Empresa Municipal de Movilidad y Obras Públicas
Fundamento(s) para la denominación, cambio o correcciones:	Propuesta para denominación vial de la parroquia Conocoto
<b>NOMBRE PROPUESTO:</b>	
Nombre Actual:	Héctor G. Chica
Nombre propuesto:	S10B HÉCTOR G. CHICA
<b>DATOS BIOGRÁFICOS:</b>	
Nacionalidad:	Ecuatoriano
Fecha de Nacimiento:	9 de Octubre 1963
Estado Civil:	Casado
Sexo:	Masculino
Profesión / ocupación:	Militar (Sargento Segundo)
Fecha de Fallecimiento:	13 de febrero 1998
Edad:	35 años
Hechos Memorables	Prestó servicios profesionales en el Grupo de Fuerzas Especiales No. 25, en el Alto Cenepa. Héroe del Cenepa.
Verificación de repetición del nombre propuesto:	No existe repetición.
<b>ELABORADO POR:</b>	
UNIDAD DE NOMENCLATURA	
<b>GERENTE DEL ESPACIO PÚBLICO</b>	
<b>REVISADO POR:</b>	
Arq. Teodoro Izquierdo	
<b>JEFE DE PLANIFICACIÓN Y DISEÑO</b>	



## GERENCIA DE ESPACIO PÚBLICO UNIDAD DE NOMENCLATURA

### REFERENCIAS TÉCNICAS PARA DENOMINACIÓN DE VÍAS

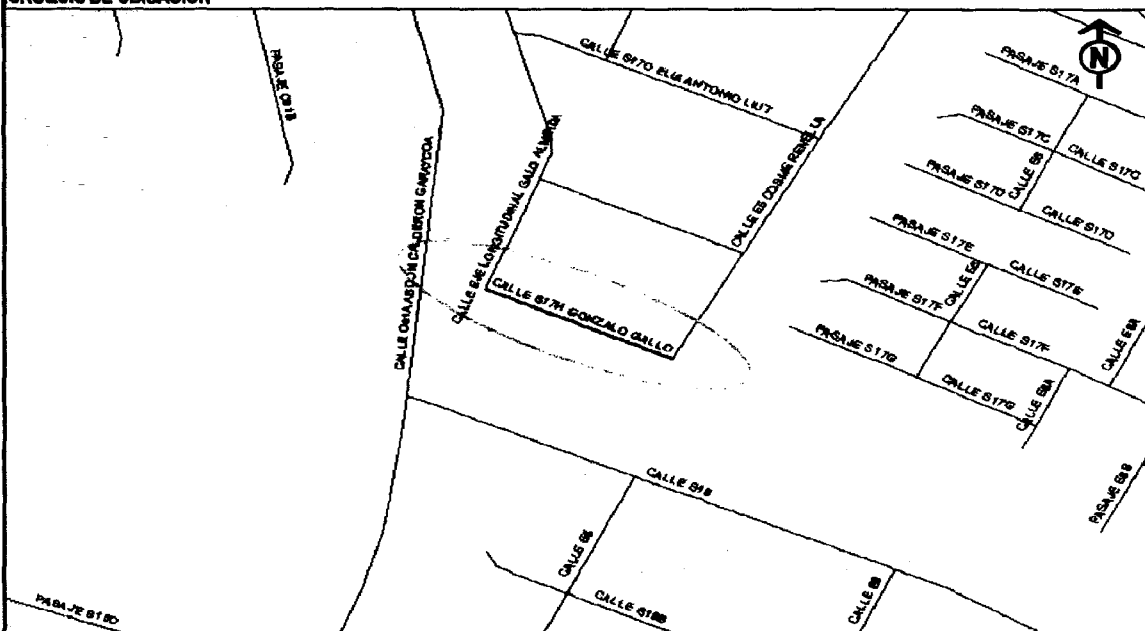
IDENTIFICACIÓN Y UBICACIÓN DE LA VÍA	
Calles e Intersecciones:	S19 Esmeraldas, S20 Manabí, S23 Panzaleo.
Nombre Actual:	Sin Nombre
Sector o Barrio:	Los Arupos FND Aurora
Código Alfanumérico	E9
<b>Sector o Barrio:</b>	
Area Metropolitana:	2 - Area Rural
Zona Metropolitana:	10- El Valle
Parroquia(s) urbana(s) rural(es):	2- Conocoto
Barrio(s)	Arupos FND Aurora
Hojas catastral(es) DAYC:	22707-22807-22906-22907
Historiales de la vía antigua:	Ninguno
Nombres viales Típicos:	Sin Nombre
Observaciones:	El tramo de vía propuesta inicia en la calle S19 Esmeraldas y termina en la calle S23 Panzaleo.
CROQUIS DE UBICACIÓN	
REFERENCIAS SOCIALES PARA DENOMINACIÓN DE VÍAS	
Proponente(s) :	Gerencia de Espacio Público - Unidad de Nomenclatura
Respaldo(s) de adhesión a la propuesta :	Empresa Municipal de Movilidad y Obras Públicas
Fundamento(s) para la denominación, cambio o correcciones:	Propuesta para denominación vial de la parroquia Conocoto
<b>NOMBRE PROPUESTO:</b>	
Nombre Actual:	Sin Nombre
Nombre propuesto:	E9 GUAYAS
<b>DATOS:</b>	
Provincia:	Del Ecuador
Capital:	Guayaquil
Habitantes:	3.393.262
Extensión:	15.927 Km2
Datos Importantes:	Provincia del Litoral, se encuentra entre las Cordilleras de Chongón y Colonche, la más poblada del país. Productos: arroz, cacao, café, camaroes, frutas, cítricos.
Verificación de repetición del nombre propuesto:	No existe repetición.
<b>ELABORADO POR:</b>	
UNIDAD DE NOMENCLATURA	
Arq. Teodoro Izquierdo JEFE DE PLANIFICACIÓN Y DISEÑO	
Arq. Ramón Pérez A. GERENTE DEL ESPACIO PÚBLICO	

## GERENCIA DE ESPACIO PÚBLICO UNIDAD DE NOMENCLATURA

### REFERENCIAS TÉCNICAS PARA DENOMINACIÓN DE VÍAS

IDENTIFICACIÓN Y UBICACIÓN DE LA VÍA	
Calles e Intersecciones:	Eje Longitudinal Galo Almeida, E5 Cosme Renella
Nombre Actual:	Sin Nombre
Sector o Barrio:	Angel Flores
Código Alfanumérico	S17H
<b>Sector o Barrio:</b>	
Área Metropolitana:	2 - Suburbana
Zona Metropolitana:	10- El Valle
Parroquia(s)urbana(s)rural(es):	2- Conocoto
Barrio(s)	Angel Flores
Hojas catastrales) DAYC:	22505-22506
Historiales de la vía antigua:	Ninguno
Nombres viales Típicos:	Sin Nombre
Observaciones:	El tramo de vía propuesta inicia en el Eje Longitudinal Galo Almeida y termina en la calle E5 Cosme Renella.

### CROQUIS DE UBICACIÓN



### REFERENCIAS SOCIALES PARA DENOMINACIÓN DE VÍAS

Proponente(s) :	Gerencia de Espacio Público - Unidad de Nomenclatura
Respaldo(s) de adhesión a la propuesta :	Empresa Municipal de Movilidad y Obras Públicas
Fundamento(s) para la denominación, cambio o correcciones:	Propuesta para denominación vial de la parroquia Conocoto

### NOMBRE PROPUESTO:

Nombre Actual:	Sin Nombre
Nombre propuesto:	S17H GONZALO GALLO

### DATOS BIOGRÁFICOS:

Nacionalidad:	Ecuatoriano
Sexo:	Masculino
Profesión / ocupación:	Teniente
Fecha de Fallecimiento:	1 de noviembre 1938
Hechos Memorables	Oficial de la Fuerza Aérea Ecuatoriana que murió en actos de servicio junto al Teniente Carlos Cabezas.
Verificación de repetición del nombre propuesto:	No existe repetición.

ELABORADO POR:

UNIDAD DE NOMENCLATURA

REVISADO POR:

M. Teodoro Izquierdo  
JEFE DE PLANIFICACIÓN Y DISEÑO

Arq. Ramiro Pérez A.

GERENTE DEL ESPACIO PÚBLICO



## GERENCIA DE ESPACIO PÚBLICO UNIDAD DE NOMENCLATURA

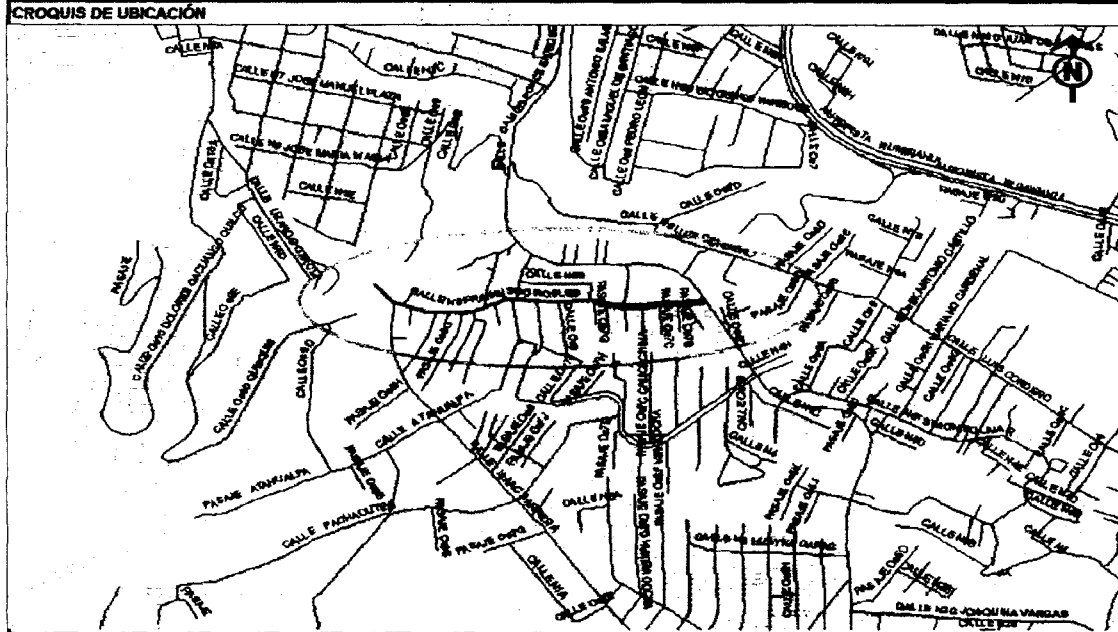
### REFERENCIAS TÉCNICAS PARA DENOMINACIÓN DE VÍAS

<b>IDENTIFICACIÓN Y UBICACIÓN DE LA VÍA</b>	
Calles e Intersecciones:	N3 Simón Bolívar, S14 José María Anrango, Ilaló
Nombre Actual:	Gabriel García Moreno
Sector o Barrio:	Juan Pablo II, San Antonio, Armenia 2, Acosta Soberón
Código Alfanumérico	Oe1C, Oe2
<b>Sector o Barrio:</b>	
Área Metropolitana:	2 - Suburbana
Zona Metropolitana:	10- El Valle
Parroquia(s) urbana(s) rural(es):	2- Conocoto
Barrio(s)	Juan Pablo II, San Antonio, Armenia 2, Acosta Soberón
Hojas catastral(es) DAYC:	21906-22006-22205-22206-22305
Historiales de la vía antigua:	Calle A
Nombres viales Típicos:	Sin Nombre
Observaciones:	El tramo de vía inicia en la calle N3 Simón Bolívar y termina en la calle S14 José María Anrango.
<b>CROQUIS DE UBICACIÓN</b>	
<b>REFERENCIAS SOCIALES PARA DENOMINACIÓN DE VÍAS</b>	
Proponente(s):	Gerencia de Espacio Público - Unidad de Nomenclatura
Respaldo(s) de adhesión a la propuesta:	Empresa Municipal de Movilidad y Obras Públicas
Fundamento(s) para la denominación, cambio o correcciones:	Propuesta para denominación vial de la parroquia Conocoto
<b>NOMBRE PROPUESTO:</b>	
Nombre Actual:	Gabriel García Moreno
Nombre propuesto:	Oe1C, Oe2 GABRIEL GARCÍA MORENO
<b>DATOS BIOGRÁFICOS:</b>	
Nacionalidad:	Ecuatoriano
Fecha de Nacimiento:	24 de Diciembre 1821
Sexo:	Masculino
Profesión/Ocupación:	Abogado, político
Fecha de Fallecimiento:	6 de agosto 1875
Edad:	54 años
Hechos Memorables	Fue Presidente del Ecuador. El 26 de septiembre de 1860 instituye la bandera tricolor como símbolo patrio. Entre sus obras se destacan el apoyo a la educación.
Verificación de repetición del nombre propuesto:	No existe repetición.
ELABORADO POR:	REVISADO POR:
 UNIDAD DE NOMENCLATURA Arq. Bamiro Pérez A. GERENTE DEL ESPACIO PÚBLICO	 Arq. Teodoro Izquierdo JEFE DE PLANIFICACIÓN Y DISEÑO

## GERENCIA DE ESPACIO PÚBLICO UNIDAD DE NOMENCLATURA

### REFERENCIAS TÉCNICAS PARA DENOMINACIÓN DE VÍAS

<b>IDENTIFICACION Y UBICACIÓN DE LA VÍA</b>	
Calles e Intersecciones:	Camilo Ponce Enriquez, Isaac Barrera, Oe8C Atahualpa
Nombre Actual:	Francisco Robles
Sector o Barrio:	Seis de Diciembre
Código Alfanumérico	N5
<b>Sector o Barrio:</b>	
Area Metropolitana:	2 - Suburbana
Zona Metropolitana:	10- El Valle
Parroquia(s) urbana(s) rural(es):	2- Conocoto
Barrio(s)	Seis de Diciembre
Hojas catastral(es) DAYC:	21603-21604
Historiales de la vía antigua:	14-mar
Nombres viales Típicos:	Sin Nombre
Observaciones:	El tramo de vía propuesta inicia en la calle Camilo Ponce Enriquez y se constituye en un pasaje sin salida.



<b>REFERENCIAS SOCIALES PARA DENOMINACIÓN DE VÍAS</b>	
Proponente(s):	Gerencia de Espacio Público - Unidad de Nomenclatura
Respaldo(s) de adhesión a la propuesta:	Empresa Municipal de Movilidad y Obras Públicas
Fundamento(s) para la denominación, cambio o correcciones:	Propuesta para denominación vial de la parroquia Conocoto

<b>NOMBRE PROPUESTO:</b>	
Nombre Actual:	Francisco Robles
Nombre propuesto:	<b>N5 FRANCISCO ROBLES</b>

<b>DATOS BIOGRÁFICOS:</b>	
Nacionalidad:	Ecuatoriano
Fecha de Nacimiento:	5 de mayo 1811
Sexo:	Masculino
Profesión/Ocupación:	Comandante
Fecha de Fallecimiento:	11 de marzo 1893
Edad:	82 años
Hechos Memorables	Fue presidente de la República. Participó en el combate del 2 de mayo contra Flores en la Hda. "La Virgina", en el combate del 10 de mayo comando el Buque "Guayas."
Verificación de repetición del nombre propuesto:	No existe repetición.

ELABORADO POR:  UNIDAD DE NOMENCLATURA	REVISADO POR:  ING. Teodoro Izquierdo JEFE DE PLANIFICACIÓN Y DISEÑO
 Aya Ramiro Pérez A. GERENTE DEL ESPACIO PÚBLICO	





## GERENCIA DE ESPACIO PÚBLICO UNIDAD DE NOMENCLATURA

### REFERENCIAS TÉCNICAS PARA DENOMINACIÓN DE VÍAS

<b>IDENTIFICACIÓN Y UBICACIÓN DE LA VÍA</b>	
Calles e Intersecciones:	N9J Nicolás Aguilera, N10K Manuel Abad
Nombre Actual:	Francisco O'Leary
Sector o Barrio:	Hospitalaria
Código Alfanumérico	Oe1G
<b>Sector o Barrio:</b>	
Área Metropolitana:	2 - Suburbana
Zona Metropolitana:	10- El Valle
Parroquia(s) urbana(s) rural(es):	2- Conocoto
Barrio(s)	Hospitalaria
Hojas catastral(es) DAYC:	21408-21508-21608
Historiales de la vía antigua:	Calle F
Nombres viales Típicos:	Sin Nombre
Observaciones:	El tramo de vía inicia en la calle N9J Nicolás Aguilera y termina en la calle N10K Manuel Abad.
<b>CROQUIS DE UBICACIÓN</b>	
<b>REFERENCIAS SOCIALES PARA DENOMINACIÓN DE VÍAS</b>	
Proponente(s):	Gerencia de Espacio Público - Unidad de Nomenclatura
Respaldo(s) de adhesión a la propuesta:	Empresa Municipal de Movilidad y Obras Públicas
Fundamento(s) para la denominación, cambio o correcciones:	Propuesta para denominación vial de la parroquia Conocoto
<b>NOMBRE PROPUESTO:</b>	
Nombre Actual:	Francisco O'Leary
Nombre propuesto:	Oe1G FRANCISCO O'LEARY
<b>DATOS BIOGRÁFICOS:</b>	
Nacionalidad:	Irlandés
Fecha de Nacimiento:	1802
Sexo:	Masculino
Profesión/Ocupación:	Teniente Coronel
Fecha de Fallecimiento:	24 de febrero 1854
Edad:	52 años
Hechos Memorables	Con el grado de Teniente Coronel, se desempeñó como ayudante, se desempeñó como ayudante del General Antonio José de Sucre durante la Batalla de Pichincha.
Verificación de repetición del nombre propuesto:	No existe repetición.
<b>ELABORADO POR:</b>	
UNIDAD DE NOMENCLATURA	
Ard. Ramón Pérez A. GERENTE DEL ESPACIO PÚBLICO	
<b>REVISADO POR:</b>	
Ard. Leopoldo Izquierdo JEFE DE PLANIFICACIÓN Y DISEÑO	



## GERENCIA DE ESPACIO PÚBLICO UNIDAD DE NOMENCLATURA

### REFERENCIAS TÉCNICAS PARA DENOMINACIÓN DE VÍAS

<b>IDENTIFICACIÓN Y UBICACIÓN DE LA VÍA</b>	
Calles e Intersecciones:	N7, N7C Melchor Loriega, N8C
Nombre Actual:	Sin Nombre
Sector o Barrio:	Juan Pablo II
Código Alfanumérico	Oe1D
<b>Sector o Barrio:</b>	
Área Metropolitana:	2 - Suburbana
Zona Metropolitana:	10- El Valle
Parroquia(s) urbana(s) rural(es):	2- Conocoto
Barrio(s)	Juan Pablo II
Hojas catastral(es) DAYC:	21707-21807
Historiales de la vía antigua:	Ninguno
Nombres viales Típicos:	Sin Nombre
Observaciones:	El tramo de vía propuesta inicia en la calle N7 y termina en la calle N8C.
<b>CROQUIS DE UBICACIÓN</b>	
<b>REFERENCIAS SOCIALES PARA DENOMINACIÓN DE VÍAS</b>	
Proponente(s):	Gerencia de Espacio Público - Unidad de Nomenclatura
Respaldo(s) de adhesión a la propuesta:	Empresa Municipal de Movilidad y Obras Públicas
Fundamento(s) para la denominación, cambio o correcciones:	Propuesta para denominación vial de la parroquia Conocoto
<b>NOMBRE PROPUESTO:</b>	
Nombre Actual:	Sin Nombre
Nombre propuesto:	Oe1D FRANCISCO LAVAYEN
<b>DATOS BIOGRÁFICOS:</b>	
Nacionalidad:	Ecuatoriano
Fecha de Nacimiento:	Fines del Siglo XVIII
Sexo:	Masculino
Profesión / ocupación:	Prócer de la Independencia
Fecha de Fallecimiento:	24 de Mayo 1858
Hechos Memorables:	El 9 de Octubre de 1820 junto a Urdaneta tomó parte activa en la gesta libertaria de Guayaquil, estuvo en la toma del cuartel "Daule" y la batería "Las Cruces".
Verificación de repetición del nombre propuesto:	No existe repetición.
ELABORADO POR:	REVISADO POR:
 Arq. Ramiro Pérez A. GERENTE DEL ESPACIO PÚBLICO	 Arq. Teodoro Izquierdo JEFE DE PLANIFICACIÓN Y DISEÑO

## GERENCIA DE ESPACIO PÚBLICO UNIDAD DE NOMENCLATURA

### REFERENCIAS TÉCNICAS PARA DENOMINACIÓN DE VÍAS

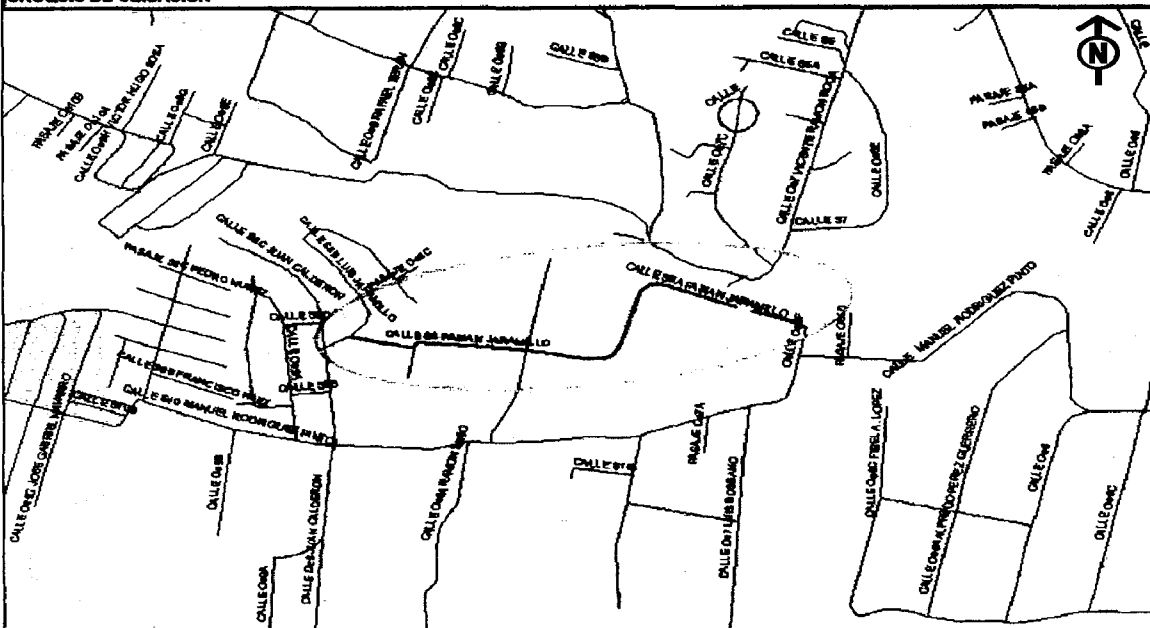
<b>IDENTIFICACIÓN Y UBICACIÓN DE LA VÍA</b>	
Calles e Intersecciones:	S12 Alfonso Troya, S10 Rubén Dávila
Nombre Actual:	Fidel A. López
Sector o Barrio:	Sin Nombre 74
Código Alfamérico	Oe6C
<b>Sector o Barrio:</b>	
Área Metropolitana:	2 - Suburbana
Zona Metropolitana:	10- El Valle
Parroquia(s) urbana(s) rural(es):	2- Conocoto
Barrio(s)	Sin Nombre 74
Hojas catastral(es) DAYC:	22103-22203
Historiales de la vía antigua:	TR 5
Nombres viales Típicos:	Sin Nombre
Observaciones:	El tramo de vía inicia en la calle S12 Alfonso Troya y se constituye en un pasaje sin salida.
<b>CROQUIS DE UBICACIÓN</b>	
<b>REFERENCIAS SOCIALES PARA DENOMINACIÓN DE VÍAS</b>	
Proponente(s):	Gerencia de Espacio Público - Unidad de Nomenclatura
Respaldo(s) de adhesión a la propuesta:	Empresa Municipal de Movilidad y Obras Públicas
Fundamento(s) para la denominación, cambio o correcciones:	Propuesta para denominación vial de la parroquia Conocoto
<b>NOMBRE PROPUESTO:</b>	
Nombre Actual:	Fidel A. López
Nombre propuesto:	Oe6C FIDEL A. LÓPEZ
<b>DATOS BIOGRÁFICOS:</b>	
Nacionalidad:	Ecuatoriano
Fecha de Nacimiento:	1890
Sexo:	Masculino
Profesión / ocupación:	Militar
Hechos Memorables	El 10 de junio de 1895 comandó el regimiento de Caballería de las fuerzas gobiernistas, que salió de Quito para combatir contra los revolucionarios Alfarietas.
Verificación de repetición del nombre propuesto:	No existe repetición.
ELABORADO POR:	REVISADO POR:
 Arq. Ramiro Pérez A. GERENTE DEL ESPACIO PÚBLICO	 Arq. Teodoro Izquierdo JEFE DE PLANIFICACIÓN Y DISEÑO

## GERENCIA DE ESPACIO PÚBLICO UNIDAD DE NOMENCLATURA

### REFERENCIAS TÉCNICAS PARA DENOMINACIÓN DE VÍAS

IDENTIFICACIÓN Y UBICACIÓN DE LA VÍA	
Calles e Intersecciones:	Oe8C Luis Jaramillo, Oe6F, Oe8 Arturo Coronel
Nombre Actual:	Fabián Jaramillo
Sector o Barrio:	Ontaneda Alto
Código Alfanumérico	S9, Oe7D, S8A
<b>Sector o Barrio:</b>	
Área Metropolitana:	2 - Suburbana
Zona Metropolitana:	10- El Valle
Parroquia(s) urbana(s) rural(es):	2- Conocoto
Barrio(s)	Ontaneda Alto
Hojas catastral(es) DAYC:	22102-22103
Historiales de la vía antigua:	Ninguno
Nombres viales Típicos:	Sin Nombre
Observaciones:	El tramo de vía inicia en la calle Oe8C Luis Jaramillo y termina en la calle Oe6F.

### CROQUIS DE UBICACIÓN



### REFERENCIAS SOCIALES PARA DENOMINACIÓN DE VÍAS

Proponente(s):	Gerencia de Espacio Público - Unidad de Nomenclatura
Respaldo(s) de adhesión a la propuesta:	Empresa Municipal de Movilidad y Obras Públicas
Fundamento(s) para la denominación, cambio o correcciones:	Propuesta para denominación vial de la parroquia Conocoto
<b>NOMBRE PROPUESTO:</b>	
Nombre Actual:	Fabián Jaramillo
Nombre propuesto:	S9, Oe7D, S8A FABIAN JARAMILLO
<b>DATOS BIOGRÁFICOS:</b>	
Nacionalidad:	Ecuatoriano
Fecha de Nacimiento:	22 de mayo 1925
Sexo:	Masculino
Profesión / ocupación:	Abogado, político
Hechos Memorables	Fue militante del Partido Socialista Ecuatoriano. Ministro de Educación. Presidente de la Corte Suprema de Justicia.
Verificación de repetición del nombre propuesto:	No existe repetición.

ELABORADO POR:

*Jorge*

UNIDAD DE NOMENCLATURA

REVISADO POR:

*Teodoro Izquierdo*

Arq. Teodoro Izquierdo  
JEFE DE PLANIFICACIÓN Y DISEÑO

*Ramiro Pérez A.*

Arq. Ramiro Pérez A.  
GERENTE DEL ESPACIO PÚBLICO



## GERENCIA DE ESPACIO PÚBLICO UNIDAD DE NOMENCLATURA

### REFERENCIAS TÉCNICAS PARA DENOMINACIÓN DE VÍAS

<b>IDENTIFICACIÓN Y UBICACIÓN DE LA VÍA</b>	
Calles e Intersecciones:	Oe1E Andrés de Santa Cruz, Oe1D Juan Carlos Lavalie
Nombre Actual:	Eustaquio Blanco
Sector o Barrio:	Hospitalaria
Código Alfanumérico	N10F
<b>Sector o Barrio:</b>	
Área Metropolitana:	2 - Suburbana
Zona Metropolitana:	10- El Valle
Parroquia(s) urbana(s) rural(es):	2- Conocoto
Barrio(s)	Hospitalaria
Hojas catastral(es) DAYC:	21508
Historiales de la vía antigua:	Pasaje 11
Nombres viales Típicos:	Sin Nombre
Observaciones:	El tramo de vía inicia en la calle Oe1E Andrés de Santa Cruz y se constituye en un pasaje sin salida.
<b>CROQUIS DE UBICACIÓN</b>	
<b>REFERENCIAS SOCIALES PARA DENOMINACIÓN DE VÍAS</b>	
Proponente(s) :	Gerencia de Espacio Público - Unidad de Nomenclatura
Respaldo(s) de adhesión a la propuesta :	Empresa Municipal de Movilidad y Obras Públicas
Fundamento(s) para la denominación, cambio o correcciones:	Propuesta para denominación vial de la parroquia Conocoto
<b>NOMBRE PROPUESTO:</b>	
Nombre Actual:	Eustaquio Blanco
Nombre propuesto:	N10F EUSTAQUIO BLANCO
<b>DATOS BIOGRÁFICOS:</b>	
Nacionalidad:	Ecuatoriano
Sexo:	Masculino
Profesión / ocupación:	Subteniente
Fecha de Fallecimiento:	24 de Mayo 1822
Hechos Memorables	Luchó en la Batalla de Pichincha al mando del General Antonio José de Sucre el 24 de Mayo de 1822.
Verificación de repetición del nombre propuesto:	No existe repetición.
ELABORADO POR:	REVISADO POR:
 UNIDAD DE NOMENCLATURA Arq. Ramón Pérez GERENTE DEL ESPACIO PÚBLICO	 Arq. Teodoro Izquierdo JEFE DE PLANIFICACIÓN Y DISEÑO

## GERENCIA DE ESPACIO PÚBLICO UNIDAD DE NOMENCLATURA

### REFERENCIAS TÉCNICAS PARA DENOMINACIÓN DE VÍAS

IDENTIFICACIÓN Y UBICACIÓN DE LA VÍA	
Calles e Intersecciones:	N10 Manuela Cañizares, N10C Rafael Cuervo
Nombre Actual:	Eustaquio Bernal
Sector o Barrio:	Hospitalaria
Código Alfanumérico	Oe2D
<b>Sector o Barrio:</b>	
Área Metropolitana:	2 - Suburbana
Zona Metropolitana:	10- El Valle
Parroquia(s) urbana(s) rural(es):	2- Conocoto
Barrio(s)	Hospitalaria
Hojas catastral(es) DAYC:	21507-21607
Historiales de la vía antigua:	Pasaje E
Nombres viales Típicos:	Sin Nombre
Observaciones:	El tramo de vía inicia en la calle N10 Manuela Cañizares y termina en la calle N10C Rafael Cuervo.
CROQUIS DE UBICACIÓN	
REFERENCIAS SOCIALES PARA DENOMINACIÓN DE VÍAS	
Proponente(s) :	Gerencia de Espacio Público - Unidad de Nomenclatura
Respaldo(s) de adhesión a la propuesta :	Empresa Municipal de Movilidad y Obras Públicas
Fundamento(s) para la denominación, cambio o correcciones:	Propuesta para denominación vial de la parroquia Conocoto
NOMBRE PROPUESTO:	
Nombre Actual:	Eustaquio Bernal
Nombre propuesto:	Oe2D EUSTAQUIO BERNAL
DATOS BIOGRÁFICOS:	
Nacionalidad:	Ecuatoriano
Sexo:	Masculino
Profesión / ocupación:	Teniente
Fecha de Fallecimiento:	24 de Mayo 1822
Hechos Memorables	Luchó en la Batalla de Pichincha al mando del General Antonio José de Sucre el 24 de Mayo de 1822.
Verificación de repetición del nombre propuesto:	No existe repetición.
ELABORADO POR:	REVISADO POR:
 UNIDAD DE NOMENCLATURA	 Arq. Teodoro Izquierdo JEFE DE PLANIFICACIÓN Y DISEÑO
 Arq. Ramiro Pérez GERENTE DEL ESPACIO PÚBLICO	



## GERENCIA DE ESPACIO PÚBLICO UNIDAD DE NOMENCLATURA

### REFERENCIAS TÉCNICAS PARA DENOMINACIÓN DE VÍAS

<b>IDENTIFICACIÓN Y UBICACIÓN DE LA VÍA</b>	
Calles e Intersecciones:	N2C, José M. Placido Caamaño, Calle E8.
Nombre Actual:	Eugenio Espejo
Sector o Barrio:	La Armenia 1
Código Alfanumérico	E7, E7A, S8
Sector o Barrio:	
Área Metropolitana:	2 - Suburbana
Zona Metropolitana:	10- Los Chillos
Parroquia(s) urbana(s) rural(es):	2- Conocoto
Barrio(s)	La Armenia 1
Hojas catastral(es) DAYC:	22007-22107-22207-22208-22308
Historiales de la vía antigua:	Eugenio de Santa Cruz y Espejo
Nombres viales Típicos:	Sin Nombre
Observaciones:	El tramo de la vía inicia en la Calle N2C y termina en una quebrada,
<b>CROQUIS DE UBICACIÓN</b>	
<b>REFERENCIAS SOCIALES PARA DENOMINACIÓN DE VÍAS</b>	
Proponente(s):	Gerencia de Espacio Público - Unidad de Nomenclatura
Respaldo(s) de adhesión a la propuesta:	Empresa Municipal de Movilidad y Obras Públicas
Fundamento(s) para la denominación, cambio o correcciones:	Propuesta para denominación vial de la parroquia Conocoto
<b>NOMBRE PROPUESTO:</b>	
Nombre Actual:	Eugenio Espejo
Nombre propuesto:	E7, E7A, S8 EUGENIO ESPEJO
<b>DATOS BIOGRÁFICOS:</b>	
Nacionalidad:	Ecuatoriano
Fecha de Nacimiento:	21 de febrero de 1747
Estado Civil:	Casado
Sexo:	Masculino
Profesión / ocupación:	Médico.
Fecha de Fallecimiento:	27 de diciembre de 1795
Edad:	48 años
Hechos Memorables:	Fundó El primer periódico de nuestro país con el nombre de <i>Primicias de la Cultura de Quito</i> cuya primera edición corresponde al jueves 5 de enero de 1792.
Verificación de repetición del nombre propuesto:	No existe repetición.
<b>ELABORADO POR:</b>	
Arq. Ramiro Pérez A. GERENTE DEL ESPACIO PÚBLICO	
<b>REVISADO POR:</b>	
Arq. Teodoro Izquierdo JEFE DE PLANIFICACIÓN Y DISEÑO	

## GERENCIA DE ESPACIO PÚBLICO UNIDAD DE NOMENCLATURA

### REFERENCIAS TÉCNICAS PARA DENOMINACIÓN DE VÍAS

<b>IDENTIFICACIÓN Y UBICACIÓN DE LA VÍA</b>	
Calles e Intersecciones:	N12 Benjamín Carrión, Lola Quitana, N10 Charles D.
Nombre Actual:	Estadio
Sector o Barrio:	La Armenia 1
Código Alfanumérico	Eje Longitudinal, Sin Código
<b>Sector o Barrio:</b>	
Área Metropolitana:	2 - Suburbana
Zona Metropolitana:	10- Los Chillos
Parroquia(s)urbana(s)rural(es):	2- Conocoto
Barrio(s)	La Armenia 1
Hojas catastral(es) DAYC:	21408-21409-21508-21609
Historiales de la vía antigua:	Avenida Estadio
Nombres viales Típicos:	Sin Nombre
Observaciones:	El tramo de la vía inicia en la Calle N12 Benjamín Carrión y se prolonga hacia la calle N10 Charles Darwin.
<b>CROQUIS DE UBICACIÓN</b>	
<b>REFERENCIAS SOCIALES PARA DENOMINACIÓN DE VÍAS</b>	
Proponente(s) :	Gerencia de Espacio Público - Unidad de Nomenclatura
Respaldo(s) de adhesión a la propuesta :	Empresa Municipal de Movilidad y Obras Públicas
Fundamento(s) para la denominación, cambio o correcciones:	Propuesta para denominación vial de la parroquia Conocoto
<b>NOMBRE PROPUESTO:</b>	
Nombre Actual:	Estadio
Nombre propuesto:	EJE LONGITUDINAL ESTADIO
<b>DATOS :</b>	
Considerando su recorrido hacia el Estadio del sector.	
Verificación de repetición del nombre propuesto:	No existe repetición.
ELABORADO POR:	REVISADO POR:
 UNIDAD DE NOMENCLATURA	 Arq. Teodoro Izquierdo JEFE DE PLANIFICACIÓN Y DISEÑO
 Arq. Ramiro Pérez A. GERENTE DEL ESPACIO PÚBLICO	





## GERENCIA DE ESPACIO PÚBLICO UNIDAD DE NOMENCLATURA

### REFERENCIAS TÉCNICAS PARA DENOMINACIÓN DE VÍAS

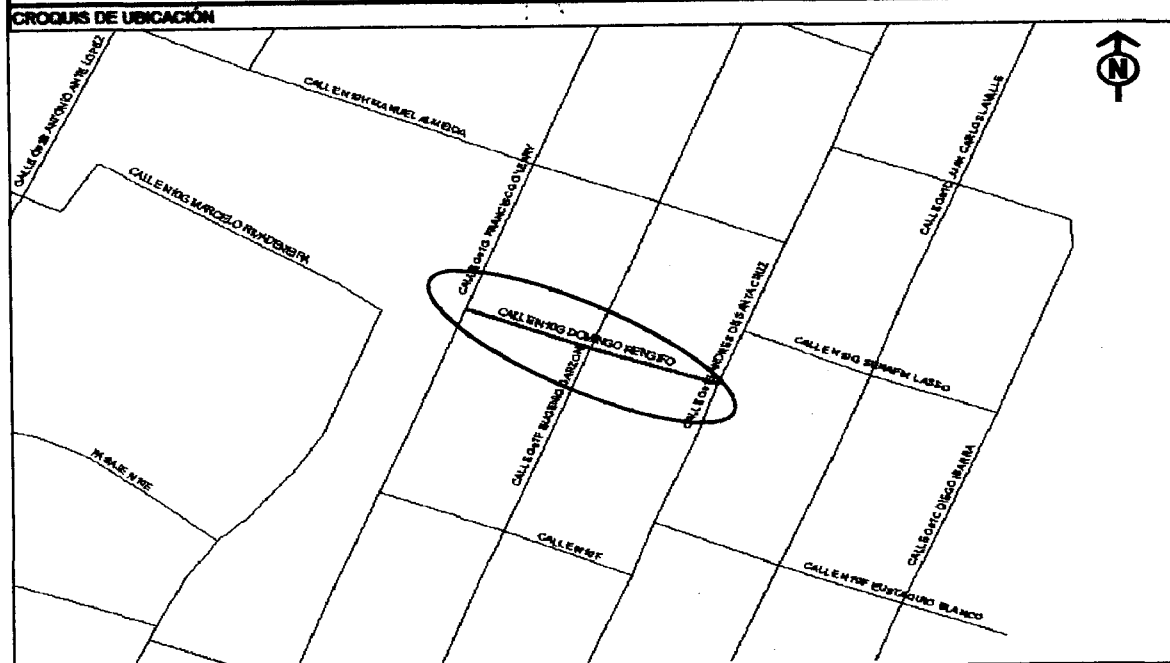
<b>IDENTIFICACIÓN Y UBICACIÓN DE LA VÍA</b>	
Calles e Intersecciones:	N4C Oriente, S6 Toctiuco, S3 Iván Montúfar, S4 Juan J. Flores
Nombre Actual:	Gral. Eloy Alfaro
Sector o Barrio:	El Conquistador, San Antonio
Código Alfanumérico	E4
<b>Sector o Barrio:</b>	
Área Metropolitana:	2 - Suburbana
Zona Metropolitana:	10- El Valle
Parroquia(s) urbana(s) rural(es):	2- Conocoto
Barrio(s)	El Conquistador, San Antonio
Hojas catastral(es) DAYC:	21907-22007-22107
Historiales de la vía antigua:	Alfaro Eloy
Nombres viales Típicos:	Sin Nombre
Observaciones:	El tramo de vía N4C Oriente y termina en la calle S6 Toctiuco.
<b>CROQUIS DE UBICACIÓN</b>	
<b>REFERENCIAS SOCIALES PARA DENOMINACIÓN DE VÍAS</b>	
Proponenta(s) :	Gerencia de Espacio Público - Unidad de Nomenclatura
Respaldo(s) de adhesión a la propuesta :	Empresa Municipal de Movilidad y Obras Públicas
Fundamento(s) para la denominación, cambio o correcciones:	Propuesta para denominación vial de la parroquia Conocoto
<b>NOMBRE PROPUESTO:</b>	
Nombre Actual:	Gral. Eloy Alfaro
Nombre propuesto:	<b>E4 ELOY ALFARO</b>
<b>DATOS BIOGRÁFICOS:</b>	
Nacionalidad:	Ecuatoriano
Fecha de Nacimiento:	25 de junio 1842
Sexo:	Masculino
Profesión / ocupación:	General
Fecha de Fallecimiento:	28 de enero 1912
Edad:	70 años
Hechos Memorables	En 1864 inició sus primeras acciones guerrilleras contra García Moreno. Fue proclamado en Guayaquil Jefe Supremo de la República.
Verificación de repetición del nombre propuesto:	No existe repetición.
ELABORADO POR:	REVISADO POR:
 UNIDAD DE NOMENCLATURA	 Arq. Teodoro Izquierdo JEFE DE PLANIFICACIÓN Y DISEÑO
 Arg. Ramiro Pérez A. GERENTE DEL ESPACIO PÚBLICO	

Fecha: Marzo 2019

## GERENCIA DE ESPACIO PÚBLICO UNIDAD DE NOMENCLATURA

### REFERENCIAS TÉCNICAS PARA DENOMINACIÓN DE VÍAS

IDENTIFICACIÓN Y UBICACIÓN DE LA VÍA	
Calles e Intersecciones:	Oe1G Francisco O'Leary, Oe1E Andrés de Santa Cruz
Nombre Actual:	Domingo Rengifo
Sector o Barrio:	Hospitalaria
Código Alfanumérico	N10G
<b>Sector o Barrio:</b>	
Área Metropolitana:	2 - Suburbana
Zona Metropolitana:	10- El Valle
Parroquia(s) urbana(s) rural(es):	2- Conocoto
Barrio(s)	Hospitalaria
Hojas catastral(es) DAYC:	21508
Historiales de la vía antigua:	Ninguno
Nombres viales Típicos:	Sin Nombre
Observaciones:	El tramo de vía inicia en la calle Oe1G Francisco O'Leary y termina en la calle Oe1E Andrés de Santa Cruz.



REFERENCIAS SOCIALES PARA DENOMINACIÓN DE VÍAS	
Proponente(s) :	Gerencia de Espacio Público - Unidad de Nomenclatura
Respaldo(s) de adhesión a la propuesta :	Empresa Municipal de Movilidad y Obras Públicas
Fundamento(s) para la denominación, cambio o correcciones:	Propuesta para denominación vial de la parroquia Conocoto
<b>NOMBRE PROPUESTO:</b>	
Nombre Actual:	Domingo Rengifo
Nombre propuesto:	<b>N10G DOMINGO RENGIFO</b>
<b>DATOS BIOGRÁFICOS:</b>	
Nacionalidad:	Ecuatoriano
Sexo:	Masculino
Profesión / ocupación:	Prócer de la Independencia
Fecha de Fallecimiento:	2 de Agosto 1810
Hechos Memorables	Consta en las víctimas del 2 de Agosto de 1810.
Verificación de repetición del nombre propuesto:	No existe repetición.

ELABORADO POR:

*José*  
UNIDAD DE NOMENCLATURA

REVISADO POR:

*Teodoro Izquierdo*  
Jefe de Planificación y Diseño

*Ramiro Pérez A.*  
Gerente del Espacio Público

## GERENCIA DE ESPACIO PÚBLICO UNIDAD DE NOMENCLATURA

### REFERENCIAS TÉCNICAS PARA DENOMINACIÓN DE VÍAS

<b>IDENTIFICACIÓN Y UBICACIÓN DE LA VÍA</b>	
Calles e Intersecciones:	Autopista General Rumiñahui, Oe8A Miguel de Santiago
Nombre Actual:	Sin Nombre
Sector o Barrio:	Sin Nombre
Código Alfanumérico	N9D
<b>Sector o Barrio:</b>	
Área Metropolitana:	2 - Suburbana
Zona Metropolitana:	10- El Valle
Parroquia(s) urbana(s) rural(es):	2- Conocoto
Barrio(s)	Sin Nombre
Hojas catastral(es) DAYC:	21404-21504
Historiales de la vía antigua:	Calle 4
Nombres viales Típicos:	Sin Nombre
Observaciones:	El tramo de vía propuesta inicia en la Autopista General Rumiñahui y termina en la calle Oe8A Miguel de Santiago.
<b>CROQUIS DE UBICACIÓN</b>	
<b>REFERENCIAS SOCIALES PARA DENOMINACIÓN DE VÍAS</b>	
Proponente(s):	Gerencia de Espacio Público - Unidad de Nomenclatura
Respaldo(s) de adhesión a la propuesta:	Empresa Municipal de Movilidad y Obras Públicas
Fundamento(s) para la denominación, cambio o correcciones:	Propuesta para denominación vial de la parroquia Conocoto
<b>NOMBRE PROPUESTO:</b>	
Nombre Actual:	Sin Nombre
Nombre propuesto:	NºD DIÓGENES PAREDES
<b>DATOS BIOGRÁFICOS:</b>	
Nacionalidad:	Ecuatoriano
Fecha de Nacimiento:	1910
Sexo:	Masculino
Profesión / ocupación:	Pintor
Fecha de Fallecimiento:	1968
Edad:	58 años
Hechos Memorables	Presentó sus obras en numerosas exposiciones artísticas realizadas dentro y fuera del país. Ganó el primer premio del I Salón Nacional de Bellas Artes.
Verificación de repetición del nombre propuesto:	No existe repetición.
<b>ELABORADO POR:</b>	
 UNIDAD DE NOMENCLATURA	<b>REVISADO POR:</b>  Arq. Teodoro Izquierdo JEFE DE PLANIFICACIÓN Y DISEÑO
 Arq. Ramiro Pérez A. GERENTE DEL ESPACIO PÚBLICO	

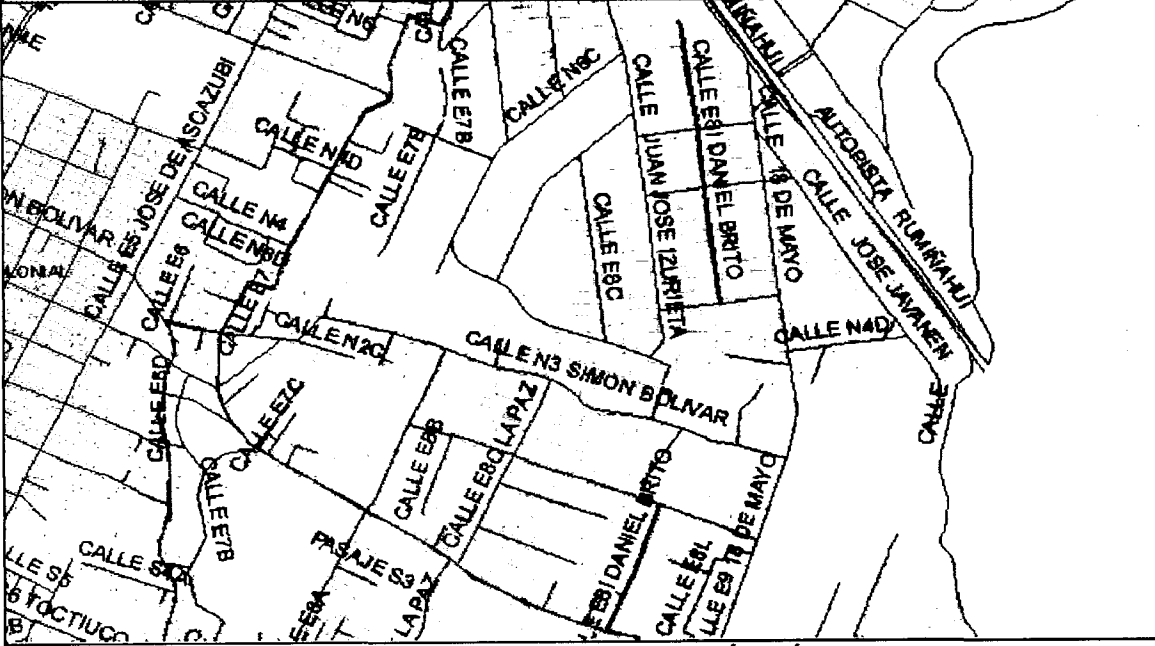









## GERENCIA DE ESPACIO PÚBLICO UNIDAD DE NOMENCLATURA

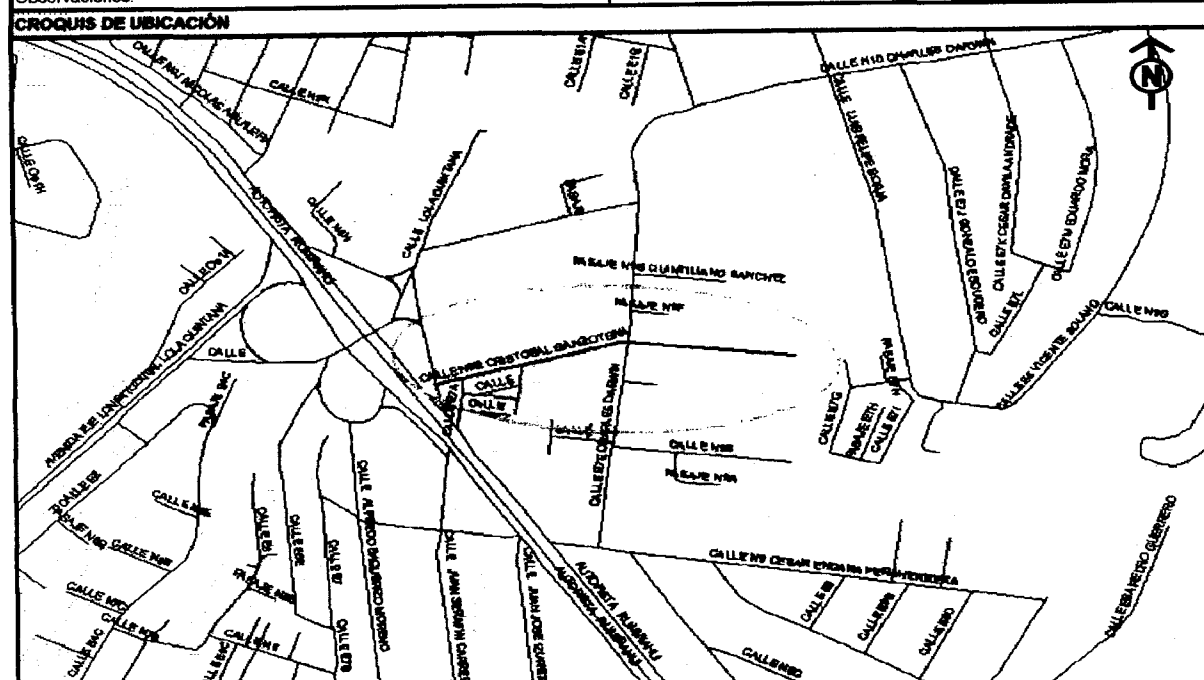
### REFERENCIAS TÉCNICAS PARA DENOMINACIÓN DE VÍAS

<b>IDENTIFICACIÓN Y UBICACIÓN DE LA VÍA</b>	
Calles e Intersecciones:	N6A Leonardo Villagomez, Eje Trans. Federico González S.
Nombre Actual:	Daniel Brito
Sector o Barrio:	Nuevos Horizontes, Sin Nombre 75
Código Alfanumérico	E8I
<b>Sector o Barrio:</b>	
Área Metropolitana:	2 - Suburbana
Zona Metropolitana:	10- El Valle
Parroquia(s) urbana(s) rural(es):	2- Conocoto
Barrio(s)	Nuevos Horizontes, Sin Nombre 75
Hojas catastral(es) DAYC:	21909 - 22009 - 22108
Historiales de la vía antigua:	D'Vinci Leonardo, Los Azulejos
Nombres viales Típicos:	Sin Nombre
Observaciones:	El tramo de vía inicia en el Eje Transversal Federico González Suárez y se constituye en un pasaje sin salida.
<b>CROQUIS DE UBICACIÓN</b>	
	
<b>REFERENCIAS SOCIALES PARA DENOMINACIÓN DE VÍAS</b>	
Proponente(s) :	Gerencia de Espacio Público - Unidad de Nomenclatura
Respaldo(s) de adhesión a la propuesta :	Empresa Municipal de Movilidad y Obras Públicas
Fundamento(s) para la denominación, cambio o correcciones:	Propuesta para denominación vial de la parroquia Conocoto
<b>NOMBRE PROPUESTO:</b>	
Nombre Actual:	Daniel Brito
Nombre propuesto:	E8I DANIEL BRITO
<b>DATOS BIOGRÁFICOS:</b>	
Nacionalidad:	Ecuatoriano
Sexo:	Masculino
Profesión / ocupación:	Profesor
Hechos Memorables	Director de la Escuela Amable Araúz (1940 - 1970)
Verificación de repetición del nombre propuesto.	No existe repetición.
ELABORADO POR:	REVISADO POR:
 UNIDAD DE NOMENCLATURA	 Jefe de Planificación y Diseño
 Arq. Ramiro Pérez A. GERENTE DEL ESPACIO PÚBLICO	

## GERENCIA DE ESPACIO PÚBLICO UNIDAD DE NOMENCLATURA

### REFERENCIAS TÉCNICAS PARA DENOMINACIÓN DE VÍAS

<b>IDENTIFICACIÓN Y UBICACIÓN DE LA VÍA</b>	
Calles e Intersecciones:	Jaime Barrera Barrera, E7E Charles Darwin, E7A
Nombre Actual:	Cristóbal Gangotena
Sector o Barrio:	La Armenia 1
Código Alfanumérico	N9E
<b>Sector o Barrio:</b>	
Área Metropolitana:	2 - Suburbana
Zona Metropolitana:	10- El Valle
Parroquia(s) urbana(s) rural(es):	2- Conocoto
Barrio(s)	La Armenia 1
Hojas catastral(es) DAYC:	21708-21709
Historiales de la vía antigua:	TR 2A, TR C
Nombres viales Típicos:	Sin Nombre
Observaciones:	El tramo de vía inicia en la calle Jaime Barrera Barrera e interseca con la calle E7E Charles Darwin.



<b>REFERENCIAS SOCIALES PARA DENOMINACIÓN DE VÍAS</b>	
Proponente(s):	Gerencia de Espacio Público - Unidad de Nomenclatura
Respaldo(s) de adhesión a la propuesta:	Empresa Municipal de Movilidad y Obras Públicas
Fundamento(s) para la denominación, cambio o correcciones:	Propuesta para denominación vial de la parroquia Conocoto
<b>NOMBRE PROPUESTO:</b>	
Nombre Actual:	Cristóbal Gangotena
Nombre propuesto:	N9E CRISTÓBAL GANGOTENA
<b>DATOS BIOGRÁFICOS:</b>	
Nacionalidad:	Ecuatoriano
Fecha de Nacimiento:	1 de Mayo de 1884.
Sexo:	Masculino.
Profesión / ocupación:	Genealogista, historiador
Fecha de Fallecimiento:	18 de enero 1954
Edad:	60 años
Hechos Memorables	En 1909 figuró entre los fundadores de la Sociedad Ecuatoriana de Estudios Históricos Americanos. Fue secretario de la cámara del Senado.
Verificación de repetición del nombre propuesto:	No existe repetición.

ELABORADO POR:

*[Signature]*

UNIDAD DE NOMENCLATURA

REVISADO POR:

*[Signature]*

Arq. Teodoro Izquierdo  
JEFE DE PLANIFICACIÓN Y DISEÑO

*[Signature]*  
Arq. Ramiro Pérez A.  
GERENTE DEL ESPACIO PÚBLICO



## GERENCIA DE ESPACIO PÚBLICO UNIDAD DE NOMENCLATURA

### REFERENCIAS TÉCNICAS PARA DENOMINACIÓN DE VÍAS

<b>IDENTIFICACIÓN Y UBICACIÓN DE LA VÍA</b>	
Calles e Intersecciones:	Pedro Fermín Cevallos, N9 Cesar Endara Peñaherrera
Nombre Actual:	Charles Darwin
Sector o Barrio:	La Armenia 1
Código Alfanumérico	E7E, N10, E9F
<b>Sector o Barrio:</b>	
Área Metropolitana:	2 - Suburbana
Zona Metropolitana:	10- El Valle
Parroquia(s) urbana(s) rural(es):	2- Conocoto
Barrio(s)	La Armenia 1
Hojas catastral(es) DAYC:	21511-21609-21610-21611-21709-21808-21809
Historiales de la vía antigua:	TR 2
Nombres viales Típicos:	Sin Nombre
Observaciones:	El tramo de vía inicia en la calle Pedro Fermín Cevallos y termina en la calle N9 Cesar Endara Peñaherrera.
<b>CROQUIS DE UBICACIÓN</b>	
<b>REFERENCIAS SOCIALES PARA DENOMINACIÓN DE VÍAS</b>	
Proponente(s) :	Gerencia de Espacio Público - Unidad de Nomenclatura
Respaldo(s) de adhesión a la propuesta :	Empresa Municipal de Movilidad y Obras Públicas
Fundamento(s) para la denominación, cambio o correcciones:	Propuesta para denominación vial de la parroquia Conocoto
<b>NOMBRE PROPUESTO:</b>	
Nombre Actual:	Charles Darwin
Nombre propuesto:	E7E, N10, E9F CHARLES DARWIN
<b>DATOS BIOGRÁFICOS:</b>	
Nacionalidad:	Inglaterra
Fecha de Nacimiento:	12 de febrero 1809
Sexo:	Masculino
Profesión / ocupación:	Científico
Fecha de Fallecimiento:	19 de abril 1882
Edad:	73 años
Hechos Memorables	En 1831 emprendió su histórico viaje de estudios científicos de cinco años de duración, visitó algunos países entre ellos Ecuador.
Verificación de repetición del nombre propuesto:	No existe repetición.
<b>ELABORADO POR:</b>	
 UNIDAD DE NOMENCLATURA	<b>REVISADO POR:</b>  Arq. Teodoro Izquierdo JEFE DE PLANIFICACIÓN Y DISEÑO
 Arq. Ramiro Pérez A. GERENTE DEL ESPACIO PÚBLICO	

## GERENCIA DE ESPACIO PÚBLICO UNIDAD DE NOMENCLATURA

### REFERENCIAS TÉCNICAS PARA DENOMINACIÓN DE VÍAS

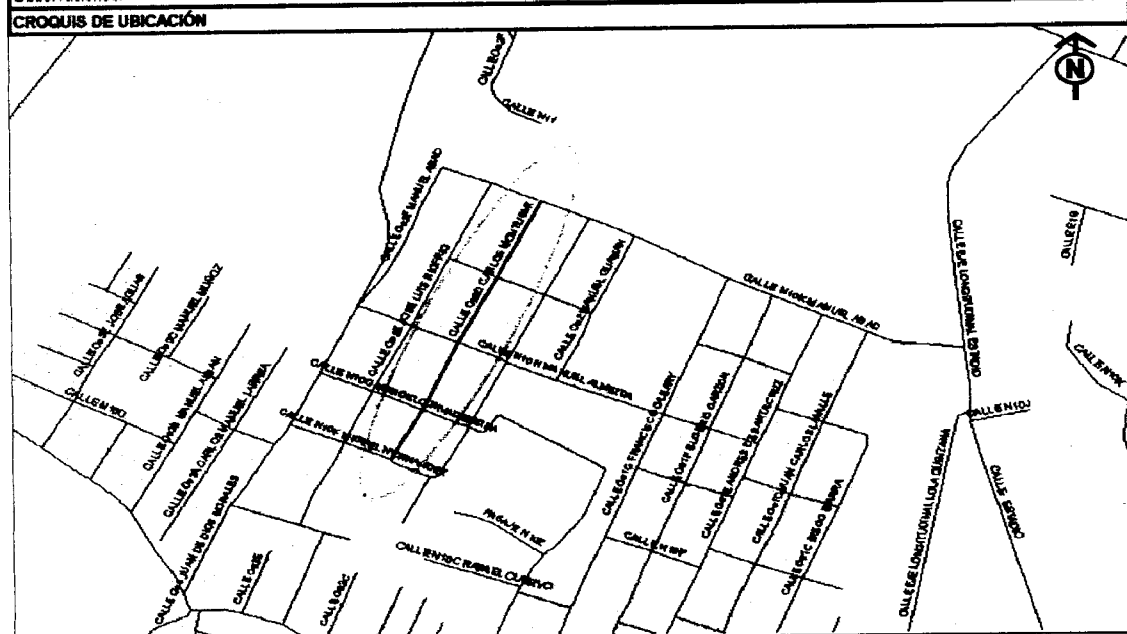
<b>IDENTIFICACIÓN Y UBICACIÓN DE LA VÍA</b>	
Calles e Intersecciones:	E9 Ángel Polibio Chávez, E7, Alfredo Baquerizo Moreno
Nombre Actual:	Cesar Endara P.
Sector o Barrio:	Nuevos Horizontes, La Armenia 1
Código Alfanumérico	N9
<b>Sector o Barrio:</b>	
Área Metropolitana:	2 - Suburbana
Zona Metropolitana:	10- El Valle
Parroquia(s) urbana(s) rural(es):	2- Conocoto
Barrio(s)	Nuevos Horizontes, La Armenia 1
Hojas catastral(es) DAYC:	21808-21809
Historiales de la vía antigua:	Ninguno
Nombres viales Típicos:	Sin Nombre
Observaciones:	El tramo de vía inicia en la calle E9 Ángel Polibio Chávez y termina en la calle E7.
<b>CROQUIS DE UBICACIÓN</b>	
<b>REFERENCIAS SOCIALES PARA DENOMINACIÓN DE VÍAS</b>	
Proponente(s) :	Gerencia de Espacio Público - Unidad de Nomenclatura
Respaldo(s) de adhesión a la propuesta :	Empresa Municipal de Movilidad y Obras Públicas
Fundamento(s) para la denominación, cambio o correcciones:	Propuesta para denominación vial de la parroquia Conocoto
<b>NOMBRE PROPUESTO:</b>	
Nombre Actual:	Cesar Endara P.
Nombre propuesto:	N9 CESAR ENDARA PEÑAHERRERA
<b>DATOS BIOGRÁFICOS:</b>	
Nacionalidad:	Ecuatoriano
Sexo:	Masculino
Profesión / ocupación:	Militar (Alférez de Fragata)
Hechos Memorables	Integró la Tripulación de "Abdón Calderón", que el 25 de julio de 1941 se cubrió de gloria en el combate naval de Jambelí, al derrotar al destructor peruano "Almirante Villar".
Verificación de repetición del nombre propuesto:	No existe repetición.
<b>ELABORADO POR:</b>  Arq. Raimiro Pérez A. GERENTE DEL ESPACIO PÚBLICO	
<b>REVISADO POR:</b>  Arq. Teodoro Izquierdo JEFE DE PLANIFICACIÓN Y DISEÑO	



## GERENCIA DE ESPACIO PÚBLICO UNIDAD DE NOMENCLATURA

### REFERENCIAS TÉCNICAS PARA DENOMINACIÓN DE VÍAS

IDENTIFICACIÓN Y UBICACIÓN DE LA VÍA	
Calles e Intersecciones:	N10K Manuel Abad, N10F Miguel Fernández
Nombre Actual:	Carlos Montúfar
Sector o Barrio:	Hospitalaria
Código Alfanumérico	Oe2D
Sector o Barrio:	
Área Metropolitana:	2 - Suburbana
Zona Metropolitana:	10- El Valle
Parroquia(s) urbana(s) rural(es):	2- Conocoto
Barrio(s)	Hospitalaria
Hojas catastral(es) DAYC:	21407-21408-21507
Historiales de la vía antigua:	Calle J
Nombres viales Típicos:	Sin Nombre
Observaciones:	El tramo de vía inicia en la calle N10K Manuel Abad y termina en la calle N10F Miguel Fernández.



REFERENCIAS SOCIALES PARA DENOMINACIÓN DE VÍAS	
Proponente(s) :	Gerencia de Espacio Público - Unidad de Nomenclatura
Respaldo(s) de adhesión a la propuesta :	Empresa Municipal de Movilidad y Obras Públicas
Fundamento(s) para la denominación, cambio o correcciones:	Propuesta para denominación vial de la parroquia Conocoto
<b>NOMBRE PROPUESTO:</b>	
Nombre Actual:	Carlos Montúfar
Nombre propuesto:	Oe2D CARLOS MONTÚFAR
<b>DATOS BIOGRÁFICOS:</b>	
Nacionalidad:	Ecuatoriano
Fecha de Nacimiento:	2 de noviembre 1780
Sexo:	Masculino
Profesión/Ocupación:	Prócer de la Independencia
Fecha de Fallecimiento:	31 de julio 1816
Edad:	36 años
Hechos Memorables	Fue nombrado Comisionado Regio, para pacificar la Audiencia de Quito.
Verificación de repetición del nombre propuesto:	No existe repetición.

ELABORADO POR:  
  
UNIDAD DE NOMENCLATURA

Arq. Ramiro Pérez A.  
GERENTE DEL ESPACIO PÚBLICO

REVISADO POR:  
  
Arq. Teodoro Izquierdo  
JEFE DE PLANIFICACIÓN Y DISEÑO



## GERENCIA DE ESPACIO PÚBLICO UNIDAD DE NOMENCLATURA

### REFERENCIAS TÉCNICAS PARA DENOMINACIÓN DE VÍAS

<b>IDENTIFICACIÓN Y UBICACIÓN DE LA VÍA</b>	
Calles e Intersecciones:	Oe2C Abdón Calderón Garaycoa, Leonidas Plaza Gutiérrez
Nombre Actual:	Carlos Alberto Díaz
Sector o Barrio:	S. Juan Conocoto, Los Faiques
Código Alfanumérico:	S9A, Oe3, Oe2G, S13
<b>Sector o Barrio:</b>	
Área Metropolitana:	2 - Suburbana
Zona Metropolitana:	10- El Valle
Parroquia(s) urbana(s) rural(es):	2- Conocoto
Barrio(s):	S. Juan Conocoto, Los Faiques
Hojas catastral(es) DAYC:	22205-22305
Historiales de la vía antigua:	Calle B, Girón
Nombres viales Típicos:	Sin Nombre
Observaciones:	El tramo de vía inicia en la calle Oe2C Abdón Calderón Garaycoa circunvala y termina en la misma calle.
<b>CROQUIS DE UBICACIÓN</b>	
<b>REFERENCIAS SOCIALES PARA DENOMINACIÓN DE VÍAS</b>	
Proponente(s):	Gerencia de Espacio Público - Unidad de Nomenclatura
Respaldó(s) de adhesión a la propuesta:	Empresa Municipal de Movilidad y Obras Públicas
Fundamento(s) para la denominación, cambio o correcciones:	Propuesta para denominación vial de la parroquia Conocoto
<b>NOMBRE PROPUESTO:</b>	
Nombre Actual:	Carlos Alberto Díaz
Nombre propuesto:	S9A, Oe3, Oe2G, S13 CARLOS ALBERTO DÍAZ
<b>DATOS BIOGRÁFICOS:</b>	
Nacionalidad:	Ecuatoriano
Fecha de Nacimiento:	12 de agosto 1913
Sexo:	Masculino
Profesión / ocupación:	Militar
Fecha de Fallecimiento:	23 de julio 1941
Edad:	27 años
Hechos Memorables:	Héroe Nacional. Prestó servicios profesionales en el destacamento "Rancho Chico", ante la invasión peruana de 1941.
Verificación de repetición del nombre propuesto:	No existe repetición.
ELABORADO POR:	REVISADO POR:
 Arq. Ramiro Pérez A. GERENTE DEL ESPACIO PÚBLICO	 Arq. Teodoro Izquierdo JEFE DE PLANIFICACIÓN Y DISEÑO

## GERENCIA DE ESPACIO PÚBLICO UNIDAD DE NOMENCLATURA

### REFERENCIAS TÉCNICAS PARA DENOMINACIÓN DE VÍAS

IDENTIFICACIÓN Y UBICACIÓN DE LA VÍA	
Calles e Intersecciones:	Oe9 Rafael Terán, S5C José Luis Tamayo
Nombre Actual:	Sin Nombre
Sector o Barrio:	S. Miguel Cachas
Código Alfanumérico	S5E, Oe9D
<b>Sector o Barrio:</b>	
Área Metropolitana:	2 - Suburbana
Zona Metropolitana:	10- El Valle
Parroquia(s) urbana(s) rural(es):	2- Conocoto
Barrio(s)	S. Miguel Cachas
Hojas catastral(es) DAYC:	21902-21001-22002
Historiales de la vía antigua:	Calle C, Calle J
Nombres viales Típicos:	Sin Nombre
Observaciones:	El tramo de vía propuesta inicia en la calle Oe9 Rafael Terán y termina en la calle S5C José Luis Tamayo.

### CROQUIS DE UBICACIÓN



### REFERENCIAS SOCIALES PARA DENOMINACIÓN DE VÍAS

Proponente(s):	Gerencia de Espacio Público - Unidad de Nomenclatura
Respaldo(s) de adhesión a la propuesta:	Empresa Municipal de Movilidad y Obras Públicas
Fundamento(s) para la denominación, cambio o correcciones:	Propuesta para denominación vial de la parroquia Conocoto
<b>NOMBRE PROPUESTO:</b>	
Nombre Actual:	Sin Nombre
Nombre propuesto:	S5E, Oe9D CARLOS A. DELFIN DIAZ
<b>DATOS BIOGRÁFICOS:</b>	
Nacionalidad:	Ecuatoriano
Fecha de Nacimiento:	12 de agosto 1913
Sexo:	Masculino
Profesión / ocupación:	Militar (Capitán)
Fecha de Fallecimiento:	23 de julio 1941
Edad:	28 años
Hechos Memorables	Héroe Nacional. Combatió en el destacamento "Rancho Chico" ante la invasión peruana de 1941.
Verificación de repetición del nombre propuesto:	No existe repetición.

ELABORADO POR:

*[Signature]*

UNIDAD DE NOMENCLATURA

REVISADO POR:

*[Signature]*

Arq. Teodoro Izquierdo  
JEFE DE PLANIFICACIÓN Y DISEÑO

*[Signature]*  
Arq. Ramiro Pérez A.  
GERENTE DEL ESPACIO PÚBLICO




## GERENCIA DE ESPACIO PÚBLICO UNIDAD DE NOMENCLATURA

### REFERENCIAS TÉCNICAS PARA DENOMINACIÓN DE VÍAS

<b>IDENTIFICACIÓN Y UBICACIÓN DE LA VÍA</b>	
Calles e Intersecciones:	N3 Huayna Cápac, N2 Antonio Borrero e Isaac Barrera
Nombre Actual:	Cápac Yupanqui
Sector o Barrio:	Sta. Mónica 2
Código Alfanumérico	Oe6C
<b>Sector o Barrio:</b>	
Área Metropolitana:	2 - Suburbana
Zona Metropolitana:	10- El Valle
Parroquia(s) urbana(s) rural(es):	2- Conocoto
Barrio(s)	Sta. Mónica 2
Hojas catastral(es) DAYC:	21804-21904
Historiales de la vía antigua:	Calle J
Nombres viales Típicos:	Sin Nombre
Observaciones:	El tramo de vía inicia a la altura de la calle Oe6D Inca Roca y se constituye en un pasaje sin salida.
<b>CROQUIS DE UBICACIÓN</b>	
<b>REFERENCIAS SOCIALES PARA DENOMINACIÓN DE VÍAS</b>	
Proponente(s) :	Gerencia de Espacio Público - Unidad de Nomenclatura
Respaldo(s) de adhesión a la propuesta :	Empresa Municipal de Movilidad y Obras Públicas
Fundamento(s) para la denominación, cambio o correcciones:	Propuesta para denominación vial de la parroquia Conocoto
<b>NOMBRE PROPUESTO:</b>	
Nombre Actual:	Cápac Yupanqui
Nombre propuesto:	Oe6C CAPAC YUPANQUI
<b>DATOS BIOGRÁFICOS:</b>	
Nacionalidad:	Inca
Fecha de Nacimiento:	Siglo XIII
Sexo:	Masculino
Profesión/Ocupación:	Soberano de Quito
Hechos Memorables	Quinto soberano Inca. Sucedió a Maya Cápac y ensanchó sus dominios hasta el Apurímac.
Verificación de repetición del nombre propuesto:	No existe repetición.
<p>ELABORADO POR:</p> <p><i>[Signature]</i> UNIDAD DE NOMENCLATURA</p> <p><i>[Signature]</i> Arq. Ramiro Pérez A. GERENTE DEL ESPACIO PÚBLICO</p> <p>REVISADO POR:</p> <p><i>[Signature]</i> Arq. Teodoro Izquierdo JEFE DE PLANIFICACIÓN Y DISEÑO</p>	

## GERENCIA DE ESPACIO PÚBLICO UNIDAD DE NOMENCLATURA

### REFERENCIAS TÉCNICAS PARA DENOMINACIÓN DE VÍAS

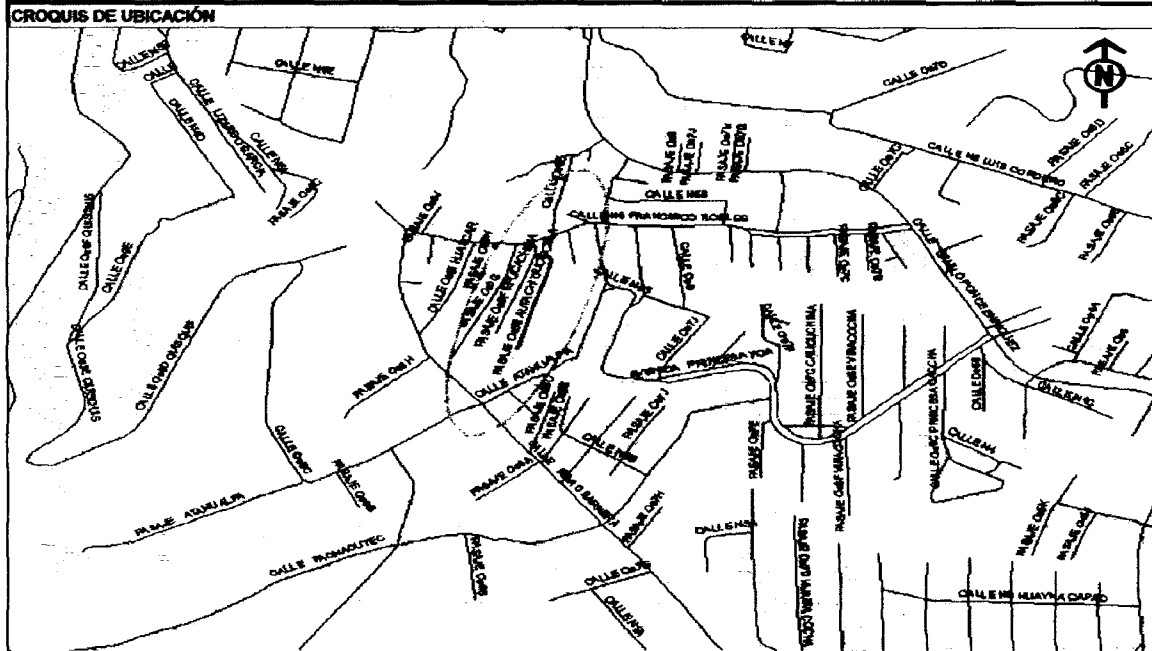
IDENTIFICACIÓN Y UBICACIÓN DE LA VÍA	
Calle e Intersecciones:	N5 Francisco Robles, Av. Princesa Toa y calle N4
Nombre Actual:	Calicuchima
Sector o Barrio:	Seis de Diciembre
Código Alfanumérico	Oe7C - Oe7D
Sector o Barrio:	
Area Metropolitana:	2 - Suburbana
Zona Metropolitana:	10- El Valle
Parroquia(s) urbana(s) rural(es):	2- Conocoto
Barrio(s)	Seis de Diciembre
Hojas catastral(es) DAYC:	21604-21704
Historiales de la vía antigua:	Colmena
Nombres viales Típicos:	Sin Nombre
Observaciones:	El tramo de vía inicia en la calle N5 Francisco Robles y termina en una quebrada.
<b>CROQUIS DE UBICACIÓN</b> 	
REFERENCIAS SOCIALES PARA DENOMINACIÓN DE VÍAS	
Proponente(s):	Gerencia de Espacio Público - Unidad de Nomenclatura
Respaldo(s) de adhesión a la propuesta:	Empresa Municipal de Movilidad y Obras Públicas
Fundamento(s) para la denominación, cambio o correcciones:	Propuesta para denominación vial de la parroquia Conocoto
<b>NOMBRE PROPUESTO:</b>	
Nombre Actual:	Calicuchima
Nombre propuesto:	Oe7C CALICUCHIMA
<b>DATOS BIOGRÁFICOS:</b>	
Nacionalidad:	Ecuatoriano
Lugar de Nacimiento:	Puruhá (Prov. Chimborazo)
Sexo:	Masculino
Profesión/Ocupación:	General
Lugar de Fallecimiento:	Jaquijaguana (Perú)
Hechos Memorables	Enfrentó la invasión de Huayna Cápac en Mocha. Fue nombrado Gobernador de los Puruháes. Con Quisquis dirigió la campaña militar en defensa del Reino de Quito.
Verificación de repetición del nombre propuesto:	No existe repetición.
ELABORADO POR:	REVISADO POR:
 UNIDAD DE NOMENCLATURA	 M. Teodoro Izquierdo JEFE DE PLANIFICACIÓN Y DISEÑO
 Arq. Ramiro Pérez A. GERENTE DEL ESPACIO PÚBLICO	



## GERENCIA DE ESPACIO PÚBLICO UNIDAD DE NOMENCLATURA

### REFERENCIAS TÉCNICAS PARA DENOMINACIÓN DE VÍAS

IDENTIFICACIÓN Y UBICACIÓN DE LA VÍA	
Calles e Intersecciones:	Oe8F Epicachima
Nombre Actual:	Sin Nombre
Sector o Barrio:	Seis de Diciembre
Código Alfanumérico	Oe8E - N4H
<b>Sector o Barrio:</b>	
Area Metropolitana:	2 - Suburbana
Zona Metropolitana:	10- El Valle
Parroquia(s)urbana(s)rural(es):	2- Conocoto
Barrio(s)	Seis de Diciembre
Hojas catastral(es) DAYC:	21603-21703
Historiales de la vía antigua:	Pasaje 11
Nombres viales Típicos:	Sin Nombre
Observaciones:	El tramo de vía propuesta inicia en la calle Oe8F Epicachima y se constituye en un pasaje sin salida.



REFERENCIAS SOCIALES PARA DENOMINACIÓN DE VIAS	
Proponente(s) :	Gerencia de Espacio Público - Unidad de Nomenclatura
Respaldo(s) de adhesión a la propuesta :	Empresa Municipal de Movilidad y Obras Públicas
Fundamento(s) para la denominación, cambio o correcciones:	Propuesta para denominación vial de la parroquia Conocoto
<b>NOMBRE PROPUESTO:</b>	
Nombre Actual:	Sin Nombre
Nombre propuesto:	Oe8E AUTACHI DUCHICELA
<b>DATOS BIOGRÁFICOS:</b>	
Nacionalidad:	Inca
Sexo:	Masculino
Profesión/Ocupación:	Soberano Inca
Hechos Memorables	Último Shyri que gobernó pacíficamente antes de la invasión incásica. Entre sus hijos se destaca Gualca y Hualcopo. Este último le sucedió en el trono.
Verificación de repetición del nombre propuesto:	No existe repetición.

ELABORADO POR:  
*[Signature]*  
UNIDAD DE NOMENCLATURA

*[Signature]*  
Arg. Ramiro Pérez A.  
GERENTE DEL ESPACIO PÚBLICO

REVISADO POR:  
*[Signature]*  
Mg. Teodoro Izquierdo  
JEFE DE PLANIFICACIÓN Y DISEÑO

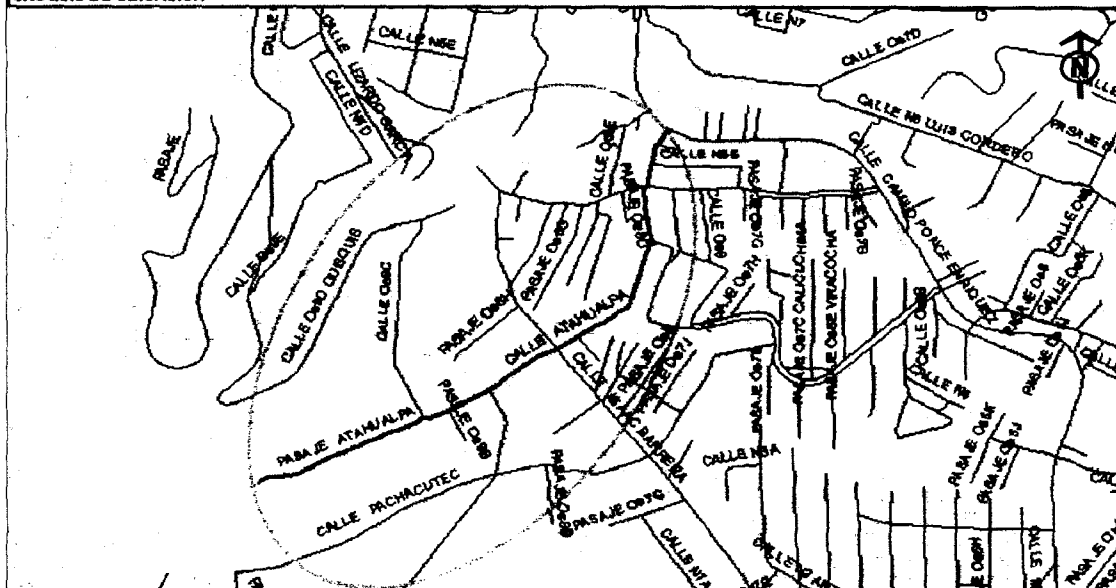


## GERENCIA DE ESPACIO PÚBLICO UNIDAD DE NOMENCLATURA

### REFERENCIAS TÉCNICAS PARA DENOMINACIÓN DE VÍAS

<b>IDENTIFICACIÓN Y UBICACIÓN DE LA VÍA</b>	
Calles e Intersecciones:	Calle Abogado Camilo Ponce Enríquez, Calle Oe9C
Nombre Actual:	Atahualpa
Sector o Barrio:	Seis de Diciembre Y San José del Valle
Código Alfanumérico	Sin Código
<b>Sector o Barrio:</b>	
Área Metropolitana:	2 - Suburbana
Zona Metropolitana:	10- Los Chillos
Parroquia(s) urbana(s) rural(es):	2- Conocoto
Barrio(s)	Seis de Diciembre Y San José del Valle
Hojas catastral(es) DAYC:	21603-21703-21702
Historiales de la vía antigua:	Ninguno
Nombres viales Típicos:	Sin Nombre
Observaciones:	El tramo de vía inicia en la Calle Abogado Camilo Ponce Enríquez y se prolonga hasta la Calle Oe9C

### CROQUIS DE UBICACIÓN



### REFERENCIAS SOCIALES PARA DENOMINACIÓN DE VÍAS

Proponente(s):	Gerencia de Espacio Público - Unidad de Nomenclatura
Respaldo(s) de adhesión a la propuesta:	Empresa Municipal de Movilidad y Obras Públicas
Fundamento(s) para la denominación, cambio o correcciones:	Propuesta para denominación vial de la parroquia Conocoto

### NOMBRE PROPUESTO:

Nombre Actual:	Atahualpa
Nombre propuesto:	ATAHUALPA


### DATOS BIOGRÁFICOS:

Nacionalidad:	Ecuatoriano
Fecha de Nacimiento:	26 de Julio 1497 aprox.
Estado Civil:	Casado
Sexo:	Masculino
Fecha de Fallecimiento:	29 de Agosto 1533
Edad:	36 años aprox.
Hechos Memorables	Soberano del Reino de Quito de 1536
Verificación de repetición del nombre propuesto:	No existe repetición.

### ELABORADO POR:

  
UNIDAD DE NOMENCLATURA

### REVISADO POR:

  
Arq. Teodoro Izquierdo  
JEFE DE PLANIFICACIÓN Y DISEÑO

  
Arq. Ramiro Pérez A.  
GERENTE DEL ESPACIO PÚBLICO



## GERENCIA DE ESPACIO PÚBLICO UNIDAD DE NOMENCLATURA

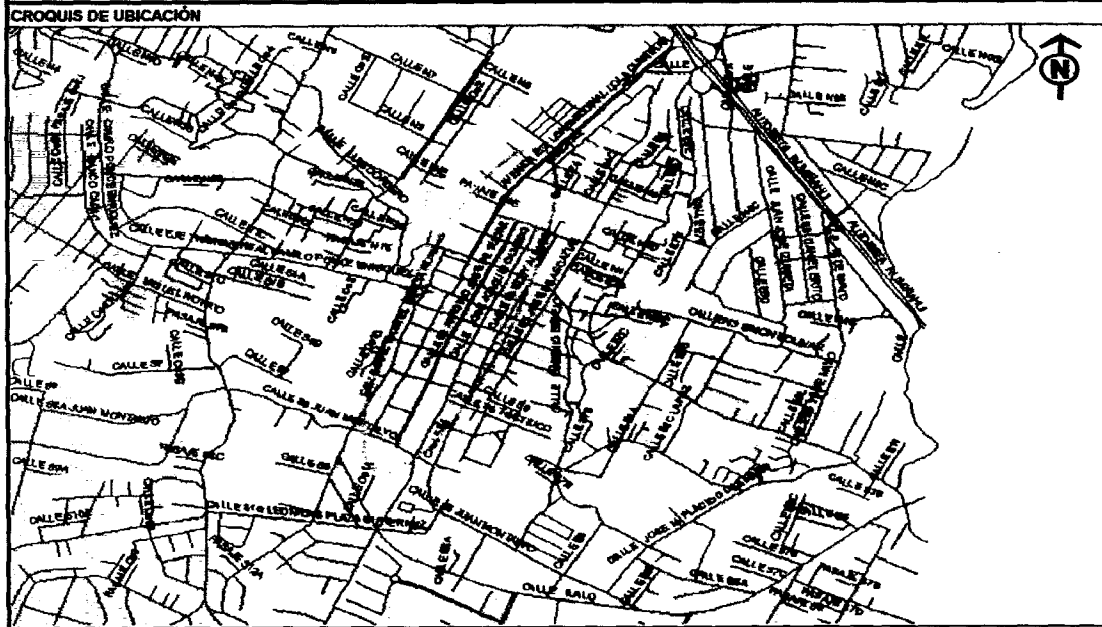
### REFERENCIAS TÉCNICAS PARA DENOMINACIÓN DE VÍAS

<b>IDENTIFICACIÓN Y UBICACIÓN DE LA VÍA</b>	
Calles e Intersecciones:	S9 Fabián Jaramillo, Manuel Rodríguez Pinto
Nombre Actual:	Arturo Coronel
Sector o Barrio:	Ontaneda Alto
Código Alfanumérico	Oe8
<b>Sector o Barrio:</b>	
Área Metropolitana:	2 - Suburbana
Zona Metropolitana:	10- El Valle
Parroquia(s) urbana(s) rural(es):	2- Conocoto
Barrio(s)	Ontaneda Alto
Hojas catastral(es) DAYC:	22102
Historiales de la vía antigua:	Ninguno
Nombres viales Típicos:	Sin Nombre
Observaciones:	El tramo de vía inicia en la calle Manuel Rodríguez Pinto y se constituye en un pasaje sin salida.
<b>CROQUIS DE UBICACIÓN</b>	
<b>REFERENCIAS SOCIALES PARA DENOMINACIÓN DE VÍAS</b>	
Proponente(s) :	Gerencia de Espacio Público - Unidad de Nomenclatura
Respaldo(s) de adhesión a la propuesta :	Empresa Municipal de Movilidad y Obras Públicas
Fundamento(s) para la denominación, cambio o correcciones:	Propuesta para denominación vial de la parroquia Conocoto
<b>NOMBRE PROPUESTO:</b>	
Nombre Actual:	Arturo Coronel
Nombre propuesto:	Oe8 ARTURO CORONEL
<b>DATOS BIOGRÁFICOS:</b>	
Nacionalidad:	Ecuatoriano
Fecha de Nacimiento:	1919
Sexo:	Masculino
Profesión / ocupación:	Militar (Soldado)
Fecha de Fallecimiento:	5 de julio 1941
Edad:	22 años
Hechos Memorables	Soldado del Batallón "General Córdova". Murió heroicamente en defensa de la Patria, frente a la invasión peruana que ocupó el sur y el oriente del territorio nacional.
Verificación de repetición del nombre propuesto:	No existe repetición.
ELABORADO POR:	REVISADO POR:
 UNIDAD DE NOMENCLATURA	 Arq. Federico Izquierdo
 Arq. Ramiro Pérez A.	 JEFE DE PLANIFICACIÓN Y DISEÑO
GERENTE DEL ESPACIO PÚBLICO	

## GERENCIA DE ESPACIO PÚBLICO UNIDAD DE NOMENCLATURA


### REFERENCIAS TÉCNICAS PARA DENOMINACIÓN DE VÍAS

IDENTIFICACIÓN Y UBICACIÓN DE LA VÍA	
Calles e Intersecciones:	N4C Oriente, S8 Juan Montalvo, N3 Simón Bolívar
Nombre Actual:	Mariscal Sucre
Sector o Barrio:	El Conquistador, San Antonio
Código Alfanumérico	E2
<b>Sector o Barrio:</b>	
Área Metropolitana:	2 - Suburbana
Zona Metropolitana:	10- El Valle
Parroquia(s) urbana(s) rural(es):	2- Conocoto
Barrio(s)	El Conquistador, San Antonio
Hojas catastral(es) DAYC:	21907-22006-22007-22106
Historiales de la vía antigua:	Sucre Antonio
Nombres viales Típicos:	Sin Nombre
Observaciones:	El tramo de vía inicia en la calle N4C Oriente y termina en la calle S8 Juan Montalvo.





REFERENCIAS SOCIALES PARA DENOMINACIÓN DE VÍAS	
Proponente(s):	Gerencia de Espacio Público - Unidad de Nomenclatura
Respaldo(s) de adhesión a la propuesta:	Empresa Municipal de Movilidad y Obras Públicas
Fundamento(s) para la denominación, cambio o correcciones:	Propuesta para denominación vial de la parroquia Conocoto
<b>NOMBRE PROPUESTO:</b>	
Nombre Actual:	Mariscal Sucre
Nombre propuesto:	E2 ANTONIO JOSÉ DE SUCRE
<b>DATOS BIOGRÁFICOS:</b>	
Nacionalidad:	Venezolano
Fecha de Nacimiento:	3 de febrero 1795
Sexo:	Masculino
Profesión / ocupación:	Héroe de la Independencia Americana
Fecha de Fallecimiento:	4 de junio 1830
Edad:	35 años
Hechos Memorables	Participó en la Independencia de Guayaquil el 9 de Octubre de 1820. Bolívar le encargó la campaña por la liberación de nuestra Patria.
Verificación de repetición del nombre propuesto:	No existe repetición.

ELABORADO POR:

  
UNIDAD DE NOMENCLATURA

REVISADO POR:

  
Arq. Teodoro Izquierdo  
JEFE DE PLANIFICACIÓN Y DISEÑO

  
Arq. Ramiro Pérez A.  
GERENTE DEL ESPACIO PÚBLICO

## GERENCIA DE ESPACIO PÚBLICO UNIDAD DE NOMENCLATURA

### REFERENCIAS TÉCNICAS PARA DENOMINACIÓN DE VÍAS

IDENTIFICACION Y UBICACIÓN DE LA VÍA	
Calles e Intersecciones:	S4C Alberto Enríquez, S4F Fabián Villamar, S5 José Tamayo
Nombre Actual:	Sin Nombre
Sector o Barrio:	Sin Nombre 78, S. Miguel Cachas
Código Alfanumérico	Oe10
<b>Sector o Barrio:</b>	
Area Metropolitana:	2 - Suburbana
Zona Metropolitana:	10- El Valle
Parroquia(s) urbana(s) rural(es):	2- Conocoto
Barrio(s)	Sin Nombre 78, S. Miguel Cachas
Hojas catastral(es) DAYC:	21801-21901
Historiales de la vía antigua:	Calle 11
Nombres viales Típicos:	Sin Nombre
Observaciones:	El tramo de vía propuesta inicia en la calle S5 José Luis Tamayo y se constituye en un pasaje sin salida.
CROQUIS DE UBICACIÓN	
REFERENCIAS SOCIALES PARA DENOMINACION DE VIAS	
Proponente(s) :	Gerencia de Espacio Público - Unidad de Nomenclatura
Respaldo(s) de adhesión a la propuesta :	Empresa Municipal de Movilidad y Obras Públicas
Fundamento(s) para la denominación, cambio o correcciones:	Propuesta para denominación vial de la parroquia Conocoto
<b>NOMBRE PROPUESTO:</b>	
Nombre Actual:	Sin Nombre
Nombre propuesto:	Oe10 ANTONIO ELIZALDE
<b>DATOS BIOGRÁFICOS:</b>	
Nacionalidad:	Ecuatoriano
Sexo:	Masculino
Profesión/Ocupación:	Militar (General), político
Hechos Memorables	Participó en la campaña de la Independencia. Se destacó en las batallas Huachi, Pichincha y Ayacucho. Asumió la jefatura militar de la Revolución del 6 de marzo de 1845.
Verificación de repetición del nombre propuesto:	No existe repetición.
ELABORADO POR:	REVISADO POR:
 UNIDAD DE NOMENCLATURA	 JEFE DE PLANIFICACIÓN Y DISEÑO
Arq. Ramiro Pérez A. GERENTE DEL ESPACIO PÚBLICO	

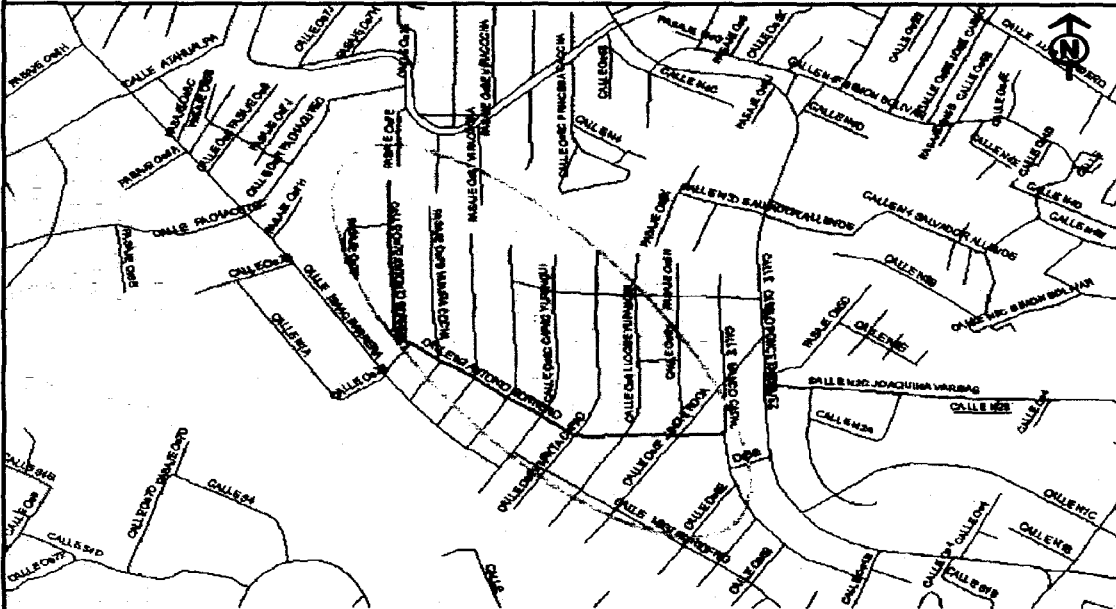


## GERENCIA DE ESPACIO PÚBLICO UNIDAD DE NOMENCLATURA

### REFERENCIAS TÉCNICAS PARA DENOMINACIÓN DE VÍAS

<b>IDENTIFICACIÓN Y UBICACIÓN DE LA VÍA</b>	
Calles e Intersecciones:	Manco Cápac, Oe6 Lloque Yupanqui, Oe7D Huaira Cocha
Nombre Actual:	Antonio Borrero
Sector o Barrio:	Sta. Mónica 1, Sta. Mónica 2
Código Alfanumérico	Oe7E, N2
<b>Sector o Barrio:</b>	
Área Metropolitana:	2 - Suburbana
Zona Metropolitana:	10- El Valle
Parroquia(s) urbana(s) rural(es):	2- Conocoto
Sector o Barrio:	Sta. Mónica 1, Sta. Mónica 2
Hojas catastral(es) DAYC:	21703-21803-21804-21904
Historiales de la vía antigua:	Calle 2
Nombres viales Típicos:	Sin Nombre
Observaciones:	El tramo de vía inicia en la calle Manco Cápac y se constituye en un pasaje sin salida.

### CROQUIS DE UBICACIÓN



### REFERENCIAS SOCIALES PARA DENOMINACIÓN DE VÍAS

Proponente(s):	Gerencia de Espacio Público - Unidad de Nomenclatura
Respaldo(s) de adhesión a la propuesta:	Empresa Municipal de Movilidad y Obras Públicas
Fundamento(s) para la denominación, cambio o correcciones:	Propuesta para denominación vial de la parroquia Conocoto
<b>NOMBRE PROPUESTO:</b>	
Nombre Actual:	Antonio Borrero
Nombre propuesto:	Oe7E, N2 ANTONIO BORRERO
<b>DATOS BIOGRÁFICOS:</b>	
Nacionalidad:	Ecuatoriano
Fecha de Nacimiento:	28 de octubre 1827
Sexo:	Masculino
Profesión / ocupación:	Político, Abogado
Fecha de Fallecimiento:	9 de octubre 1911
Edad:	84 años
Hechos Memorables	Fue Presidente de la República, Diputado por el Azuay. En 1859 apoyó al Triunvirato del que formaba parte el Dr. Gabriel García Moreno. Fundó el periódico <i>El Centinela</i> .
Verificación de repetición del nombre propuesto:	No existe repetición.

ELABORADO POR:

UNIDAD DE NOMENCLATURA

REVISADO POR:

Arq. Teodoro Izquierdo  
JEFE DE PLANIFICACIÓN Y DISEÑO

Arq. Ramiro Pérez A.  
GERENTE DEL ESPACIO PÚBLICO

## GERENCIA DE ESPACIO PÚBLICO UNIDAD DE NOMENCLATURA

### REFERENCIAS TÉCNICAS PARA DENOMINACIÓN DE VÍAS

<b>IDENTIFICACIÓN Y UBICACIÓN DE LA VÍA</b>	
Calles e Intersecciones:	N10K Manuel Abad, N10J Juan Pío Montúfar
Nombre Actual:	Antonio Ante López
Sector o Barrio:	Hospitalaria
Código Alfanumérico	Oe2B
<b>Sector o Barrio:</b>	
Área Metropolitana:	2 - Suburbana
Zona Metropolitana:	10- El Valle
Parroquia(s) urbana(s) rural(es):	2- Conocoto
Sector o Barrio:	Hospitalaria
Hojas catastrales DAYC:	21408-21507
Historiales de la vía antigua:	Calle I
Nombres viales Típicos:	Sin Nombre
Observaciones:	El tramo de vía inicia en la calle N10K Manuel Abad y se constituye en un pasaje sin salida.
<b>CROQUIS DE UBICACIÓN</b>	
<b>REFERENCIAS SOCIALES PARA DENOMINACIÓN DE VÍAS</b>	
Proponente(s):	Gerencia de Espacio Público - Unidad de Nomenclatura Empresa Municipal de Movilidad y Obras Públicas
Respaldo(s) de adhesión a la propuesta:	
Fundamento(s) para la denominación, cambio o correcciones:	Propuesta para denominación vial de la parroquia Conocoto
<b>NOMBRE PROPUESTO:</b>	
Nombre Actual:	Antonio Ante López
Nombre propuesto:	Oe2B ANTONIO ANTE LÓPEZ
<b>DATOS BIOGRÁFICOS:</b>	
Nacionalidad:	Ecuatoriano
Fecha de Nacimiento:	1 de febrero 1771
Sexo:	Masculino
Profesión / ocupación:	Prócer de la Independencia, Jurisconsulto
Fecha de Fallecimiento:	18 de octubre 1836
Edad:	65 años
Hechos Memorables	Desde 1798 realizó un intenso trabajo de difusión de las ideas libertarias. Fue uno de los más activos gestores del Primer Grito de la Independencia.
Verificación de repetición del nombre propuesto:	No existe repetición.
ELABORADO POR:	REVISADO POR:
 UNIDAD DE NOMENCLATURA Arq. Ramiro Pérez GERENTE DEL ESPACIO PÚBLICO	 Jefe de Planificación y Diseño



## GERENCIA DE ESPACIO PÚBLICO UNIDAD DE NOMENCLATURA

### REFERENCIAS TÉCNICAS PARA DENOMINACIÓN DE VÍAS

IDENTIFICACIÓN Y UBICACIÓN DE LA VÍA	
Calles e Intersecciones:	Oe2G Carlos Alberto Díaz, Oe2C Abdón Calderón Garaycoa
Nombre Actual:	Sin Nombre
Sector o Barrio:	Los Faiques
Código Alfanumérico	S12A
<b>Sector o Barrio:</b>	
Área Metropolitana:	2 - Suburbana
Zona Metropolitana:	10- El Valle
Parroquia(s) urbana(s) rural(es):	2- Conocoto
Sector o Barrio:	Los Faiques
Hojas catastral(es) DAYC:	22305
Historiales de la vía antigua:	Ninguno
Nombres viales Típicos:	Sin Nombre
Observaciones:	El tramo de vía propuesta inicia en la calle Oe2G Carlos A. Díaz y termina en la calle Oe2C Abdón Calderón G.
CROQUIS DE UBICACIÓN	
REFERENCIAS SOCIALES PARA DENOMINACIÓN DE VÍAS	
Proponenta(s) :	Gerencia de Espacio Público - Unidad de Nomenclatura
Respaldo(s) de adhesión a la propuesta :	Empresa Municipal de Movilidad y Obras Públicas
Fundamento(s) para la denominación, cambio o correcciones:	Propuesta para denominación vial de la parroquia Conocoto
<b>NOMBRE PROPUESTO:</b>	
Nombre Actual:	Sin Nombre
Nombre propuesto:	<b>S12A ÁNGEL MANUEL ACOSTA</b>
<b>DATOS BIOGRÁFICOS:</b>	
Nacionalidad:	Ecuatoriano
Fecha de Nacimiento:	1919
Sexo:	Masculino
Profesión / ocupación:	Militar (Soldado)
Fecha de Fallecimiento:	25 de julio 1941
Edad:	22 años
Hechos Memorables	Héroe Nacional. Combatió heroicamente en la defensa de la Patria, en el combate de "Chacras" frente a la invasión peruana.
Verificación de repetición del nombre propuesto:	No existe repetición.
ELABORADO POR:	REVISADO POR:
 UNIDAD DE NOMENCLATURA Arq. Ramiro Pérez A. GERENTE DEL ESPACIO PÚBLICO	 Mq. Teodoro Izquierdo JEFE DE PLANIFICACIÓN Y DISEÑO



## GERENCIA DE ESPACIO PÚBLICO UNIDAD DE NOMENCLATURA

### REFERENCIAS TÉCNICAS PARA DENOMINACIÓN DE VÍAS

<b>IDENTIFICACIÓN Y UBICACIÓN DE LA VÍA</b>	
Calles e Intersecciones:	N10K Manuel Abad, N10 Manuela Cañizares, Aut. Rumiñahui
Nombre Actual:	Andrés de Santa Cruz
Sector o Barrio:	Hospitalaria
Código Alfanumérico	Oe1E
<b>Sector o Barrio:</b>	
Área Metropolitana:	2 - Suburbana
Zona Metropolitana:	10- El Valle
Parroquia(s) urbana(s) rural(es):	2- Conocoto
Sector o Barrio:	Hospitalaria
Hojas catastral(es) DAYC:	21508-21608
Historiales de la vía antigua:	Calle D
Nombres viales Típicos:	Sin Nombre
Observaciones:	El tramo de vía inicia en la Autopista General Rumiñahui y termina en la calle N10K Manuel Abad.
<b>CROQUIS DE UBICACIÓN</b>	
<b>REFERENCIAS SOCIALES PARA DENOMINACIÓN DE VÍAS</b>	
Proponente(s):	Gerencia de Espacio Público - Unidad de Nomenclatura
Respaldo(s) de adhesión a la propuesta:	Empresa Municipal de Movilidad y Obras Públicas
Fundamento(s) para la denominación, cambio o correcciones:	Propuesta para denominación vial de la parroquia Conocoto
<b>NOMBRE PROPUESTO:</b>	
Nombre Actual:	Andrés de Santa Cruz
Nombre propuesto:	Oe1E ANDRÉS DE SANTA CRUZ
<b>DATOS BIOGRÁFICOS:</b>	
Nacionalidad:	Ecuatoriano
Fecha de Nacimiento:	1792
Sexo:	Masculino
Profesión / ocupación:	Militar de independencia
Fecha de Fallecimiento:	1865
Edad:	73 años
Hechos Memorables	Fue encargado de la Comandancia de la división peruana, enviada en reemplazo del batallón Numancia, para robustecer a las fuerzas libertarias.
Verificación de repetición del nombre propuesto:	No existe repetición.
ELABORADO POR:	REVISADO POR:
 UNIDAD DE NOMENCLATURA  Arq. Ramiro Pérez A. GERENTE DEL ESPACIO PÚBLICO	 Arq. Teodoro Izquierdo JEFE DE PLANIFICACIÓN Y DISEÑO

## GERENCIA DE ESPACIO PÚBLICO UNIDAD DE NOMENCLATURA

### REFERENCIAS TÉCNICAS PARA DENOMINACIÓN DE VÍAS

<b>IDENTIFICACIÓN Y UBICACIÓN DE LA VÍA</b>	
Calles e Intersecciones:	Oe6 Manuel Rodríguez Pinto, S12 Alfonso Troya
Nombre Actual:	Alfredo Pérez Guerrero
Sector o Barrio:	Sin Nombre 74
Código Alfanumérico	Oe6A
<b>Sector o Barrio:</b>	
Área Metropolitana:	2 - Suburbana
Zona Metropolitana:	10- El Valle
Parroquia(s)urbana(s)rural(es):	2- Conocoto
Sector o Barrio:	Sin Nombre 74
Hojas catastral(es) DAYC:	22103-22104-22203
Historiales de la vía antigua:	TR 4
Nombres viales Típicos:	Sin Nombre
Observaciones:	El tramo de vía inicia en la calle Oe6 Manuel Rodríguez Pinto y termina en la calle S12 Alfonso Troya.
<b>CROQUIS DE UBICACIÓN</b>	
<b>REFERENCIAS SOCIALES PARA DENOMINACIÓN DE VÍAS</b>	
Proponente(s):	Gerencia de Espacio Público - Unidad de Nomenclatura
Respaldo(s) de adhesión a la propuesta:	Empresa Municipal de Movilidad y Obras Públicas
Fundamento(s) para la denominación, cambio o correcciones:	Propuesta para denominación vial de la parroquia Conocoto
<b>NOMBRE PROPUESTO:</b>	
Nombre Actual:	Alfredo Pérez Guerrero
Nombre propuesto:	Oe6A ALFREDO PÉREZ GUERRERO
<b>DATOS BIOGRÁFICOS:</b>	
Nacionalidad:	Ecuatoriano
Fecha de Nacimiento:	7 de mayo 1901
Sexo:	Masculino
Profesión / ocupación:	Jurisconsulto
Fecha de Fallecimiento:	19 de noviembre 1966
Edad:	65 años
Hechos Memorables	Fue profesor del colegio Mejía y de la Universidad Central. Militó en el partido socialista. Fue Concejal de Quito, Diputado, Senador.
Verificación de repetición del nombre propuesto:	No existe repetición.
<b>ELABORADO POR:</b>  UNIDAD DE NOMENCLATURA Arq. Ramiro Pérez A. GERENTE DEL ESPACIO PÚBLICO	
<b>REVISADO POR:</b>  Arq. Teodoro Izquierdo JEFE DE PLANIFICACIÓN Y DISEÑO	

## GERENCIA DE ESPACIO PÚBLICO UNIDAD DE NOMENCLATURA

### REFERENCIAS TÉCNICAS PARA DENOMINACIÓN DE VÍAS

<b>IDENTIFICACIÓN Y UBICACIÓN DE LA VÍA</b>	
Calles e Intersecciones:	Calle N4 Juana Pinto, N9 Cesar Endara Peñaherrera.
Nombre Actual:	Alfredo Baquerizo
Sector o Barrio:	Nuevos Horizontes
Código Alfanumérico:	Sin Código
<b>Sector o Barrio:</b>	
Área Metropolitana:	2 - Suburbana
Zona Metropolitana:	10- Los Chillos
Parroquia(s) urbana(s)/rural(es):	2- Conocoto
Barrio(s):	Nuevos Horizontes
Hojas catastral(es) DAYC:	21708-21808-21908-22008
Historiales de la vía antigua:	El Colibri
Nombres viales Típicos:	Sin Nombre
Observaciones:	El tramo de la vía inicia en una calle sin nombre, y se constituye en un pasaje sin salida.
<b>CROQUIS DE UBICACIÓN</b>	
<b>REFERENCIAS SOCIALES PARA DENOMINACIÓN DE VÍAS</b>	
Proponente(s):	Gerencia de Espacio Público - Unidad de Nomenclatura
Respaldo(s) de adhesión a la propuesta:	Empresa Municipal de Movilidad y Obras Públicas
Fundamento(s) para la denominación, cambio o correcciones:	Propuesta para denominación vial de la parroquia Conocoto
<b>NOMBRE PROPUESTO:</b>	
Nombre Actual:	Alfredo Baquerizo Moreno
Nombre propuesto:	<b>ALFREDO BAQUERIZO MORENO</b>
<b>DATOS BIOGRÁFICOS:</b>	
Nacionalidad:	Ecuatoriano
Fecha de Nacimiento:	28 de Junio 1859
Estado Civil:	Casado
Sexo:	Masculino
Profesión / ocupación:	Poeta y Escritor.
Fecha de Fallecimiento:	23 de Marzo 1951
Edad:	92 años
Hechos Memorables:	Fue Embajador en varios países. Vicepresidente en la Adm. De Leonidas Plaza.
Verificación de repetición del nombre propuesto:	No existe repetición.
ELABORADO POR:	REVISADO POR:
 Arq. Ramiro Pérez GERENTE DEL ESPACIO PÚBLICO	 Arq. Teodoro Izquierdo JEFE DE PLANIFICACIÓN Y DISEÑO

## GERENCIA DE ESPACIO PÚBLICO UNIDAD DE NOMENCLATURA

### REFERENCIAS TÉCNICAS PARA DENOMINACIÓN DE VÍAS

IDENTIFICACIÓN Y UBICACIÓN DE LA VÍA	
Calles e Intersecciones:	S9A Víctor Peñaherrera
Nombre Actual:	Sin Nombre
Sector o Barrio:	Esperanza Conocoto
Código Alfanumérico	Oe9F
<b>Sector o Barrio:</b>	
Área Metropolitana:	2 - Suburbana
Zona Metropolitana:	10- El Valle
Parroquia(s)urbana(s)rural(es):	2- Conocoto
Barrio(s)	Esperanza Conocoto
Hojas catastral(es) DAYC:	22101
Historiales de la vía antigua:	Calle A
Nombres viales Típicos:	Sin Nombre
Observaciones:	El tramo de vía propuesta inicia en la calle S9A Víctor Peñaherrera y se constituye en un pasaje sin salida.
CROQUIS DE UBICACIÓN	
REFERENCIAS SOCIALES PARA DENOMINACIÓN DE VÍAS	
Proponente(s) :	Gerencia de Espacio Público - Unidad de Nomenclatura
Respaldo(s) de adhesión a la propuesta :	Empresa Municipal de Movilidad y Obras Públicas
Fundamento(s) para la denominación, cambio o correcciones:	Propuesta para denominación vial de la parroquia Conocoto
NOMBRE PROPUESTO:	
Nombre Actual:	Sin Nombre
Nombre propuesto:	Oe9F ALFONSO MORA BOWEN
DATOS BIOGRÁFICOS:	
Nacionalidad:	Ecuatoriano
Fecha de Nacimiento:	1909
Sexo:	Masculino
Profesión / ocupación:	Educador, abogado
Fecha de Fallecimiento:	9 de diciembre 1986
Edad:	67 años
Hechos Memorables	Fue profesor de los siguientes colegios: "Mejía", "Manuela Cañizares", "Militar Eloy Alfaro".
Verificación de repetición del nombre propuesto:	No existe repetición.
ELABORADO POR:	REVISADO POR:
 UNIDAD DE NOMENCLATURA	 Atq. Teodoro Izquierdo JEFE DE PLANIFICACIÓN Y DISEÑO
 Arq. Ramiro Pérez A. GERENTE DEL ESPACIO PÚBLICO	

## GERENCIA DE ESPACIO PÚBLICO UNIDAD DE NOMENCLATURA

### REFERENCIAS TÉCNICAS PARA DENOMINACIÓN DE VÍAS

IDENTIFICACIÓN Y UBICACIÓN DE LA VÍA	
Calles e Intersecciones:	Oe9A y S9B
Nombre Actual:	Sin Nombre
Sector o Barrio:	Ontaneda Alto
Código Alfanumérico	Oe9B
<b>Sector o Barrio:</b>	
Área Metropolitana:	2 - Suburbana
Zona Metropolitana:	10- El Valle
Parroquia(s) urbana(s) rural(es):	2- Conocoto
Barrio(s)	Ontaneda Alto
Hojas catastral(es) DAYC:	22101
Historiales de la vía antigua:	Calle A
Nombres viales Típicos:	Sin Nombre
Observaciones:	El tramo de vía propuesta inicia en la calle S9B, llegando a ser un pasaje sin salida.
CROQUIS DE UBICACIÓN	
REFERENCIAS SOCIALES PARA DENOMINACIÓN DE VÍAS	
Proponente(s):	Gerencia de Espacio Público - Unidad de Nomenclatura
Respaldo(s) de adhesión a la propuesta:	Empresa Municipal de Movilidad y Obras Públicas
Fundamento(s) para la denominación, cambio o correcciones:	Propuesta para denominación vial de la parroquia Conocoto
NOMBRE PROPUESTO:	
Nombre Actual:	Sin Nombre
Nombre propuesto:	Oe9B ALFONSO MARIA MORA
DATOS BIOGRÁFICOS:	
Nacionalidad:	Ecuatoriano
Fecha de Nacimiento:	15 de agosto 1881
Sexo:	Masculino
Profesión / ocupación:	Abogado
Hechos Memorables	Fue Presidente de la Corte Suprema de Justicia en 1954. Se ha dicho que "cada página por su doctrina y enseñanza, vale lo que una clase; y la obra en conjunto, lo que una perfecta cátedra, profunda y elocuente del Derecho".
Verificación de repetición del nombre propuesto:	No existe repetición.
ELABORADO POR:  UNIDAD DE NOMENCLATURA	REVISADO POR:  Arq. Teodoro Izquierdo JEFE DE PLANIFICACIÓN Y DISEÑO
Arq. Ramiro Pérez A. GERENTE DEL ESPACIO PÚBLICO	



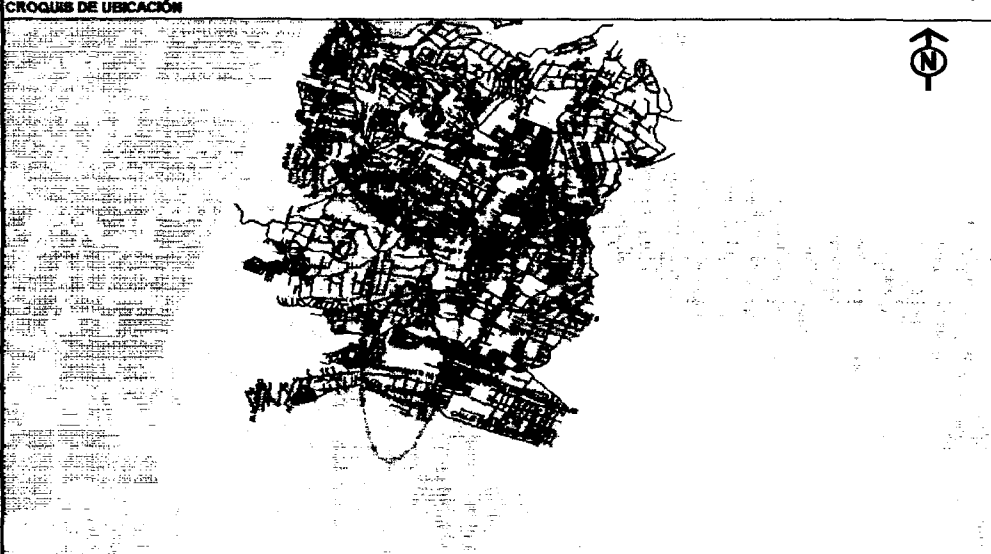


## GERENCIA DE ESPACIO PÚBLICO UNIDAD DE NOMENCLATURA

### REFERENCIAS TÉCNICAS PARA DENOMINACIÓN DE VÍAS

IDENTIFICACIÓN Y UBICACIÓN DE LA VÍA	
Calles e Intersecciones:	Atahualpa, Pachacutec, Oe10 Antonio Elizalde, S4B
Nombre Actual:	Gral. Alberto Enriquez Gallo
Sector o Barrio:	Sin Nombre 71, Sin Nombre 72, Sta. Rosa, S. Miguel Cachas
Código Alfanumérico	S4C, Oe9
<b>Sector o Barrio:</b>	
Area Metropolitana:	2 - Suburbana
Zona Metropolitana:	10- El Valle
Parroquia(s) urbana(s)/rural(es):	2- Conocoto
Barrio(s)	Sin Nombre 71, Sin Nombre 72, Sta. Rosa, S. Miguel Cachas
Hojas catastral(es) DAYC:	21703-21802-21803-21901-21902
Historiales de la vía antigua:	Ninguno
Nombres viales Típicos:	Sin Nombre
Observaciones:	El tramo de vía inicia en la calle Atahualpa y termina en la calle Oe10 Antonio Elizalde.
CROQUIS DE UBICACIÓN	
REFERENCIAS SOCIALES PARA DENOMINACIÓN DE VÍAS	
Proponente(s):	Gerencia de Espacio Público - Unidad de Nomenclatura
Respaldo(s) de adhesión a la propuesta:	Empresa Municipal de Movilidad y Obras Públicas
Fundamento(s) para la denominación, cambio o correcciones:	Propuesta para denominación vial de la parroquia Conocoto
<b>NOMBRE PROPUESTO:</b>	
Nombre Actual:	Gral. Alberto Enriquez Gallo
Nombre propuesto:	S4C, OE9 GRAL. ALBERTO ENRÍQUEZ GALLO
<b>DATOS BIOGRÁFICOS:</b>	
Nacionalidad:	Ecuatoriano
Fecha de Nacimiento:	24 de julio 1895
Sexo:	Masculino
Profesión/Ocupación:	Militar (General)
Fecha de Fallecimiento:	13 de julio 1962
Edad:	67 años
Hechos Memorables	Combatió junto a las filas gubernistas dirigidas por los Generales Leonidas Plaza y Julio Andrade, contra Eloy Alfaro. Formó parte de las fuerzas gobiernistas.
Verificación de repetición del nombre propuesto:	No existe repetición.
ELABORADO POR:	REVISADO POR:
 UNIDAD DE NOMENCLATURA Arq. Ramiro Pérez A. GERENTE DEL ESPACIO PÚBLICO	 Ad. Teodoro Izquierdo JEFE DE PLANIFICACIÓN Y DISEÑO

## GERENCIA DE ESPACIO PÚBLICO UNIDAD DE NOMENCLATURA

### REFERENCIAS TÉCNICAS PARA DENOMINACIÓN DE VÍAS

IDENTIFICACIÓN Y UBICACIÓN DE LA VÍA	
Calles e Intersecciones:	Apta. Gral. Rumiñahui, Luis Cordero, S20 Hermano Miguel
Nombre Actual:	Abdón Calderón Garaycoa
Sector o Barrio:	Em. Eléctrica, Andaluz, S/N 68, S/80, S/N 74, Cdad. Q. Bosque, Covidenses, Armenia 2, Los Faiques, Acosta Soberón, Ángel Flores, Puente de Piedra, Arupos FND Aurora, S. Jos Salle Oeste.
Código Alfanumérico	Oe3G, Oe3E, Oe2C, Oe1A, EJE LONGITUDINAL
Sector o Barrio:	
Área Metropolitana:	2- Suburbana
Zona Metropolitana:	10- El Valle
Parroquia(s)urbana(s)rural(es):	2- Conocoto
Sector o Barrio:	Em. Eléctrica, Andaluz, S/N 68, S/80, S/N 74, Cdad. Q. Bosque, Covidenses, Armenia 2, Los Faiques, Acosta Soberón, Ángel Flores, Puente de Piedra, Arupos FND Aurora, S. Jos Salle Oeste.
Hojas catastrales DAYC:	21606-21706-21805-21806-21905-22005-22105-22205-22305-22405-22505-22605-22705-22805
Historiales de la vía antigua:	Abdón Calderón Garaycoa
Nombres viales Típicos:	Sin Nombre
Observaciones:	El tramo de vía inicia en la Autopista General Rumiñahui y se constituye en un pasaje sin salida.
CROQUIS DE UBICACIÓN	
	
REFERENCIAS SOCIALES PARA DENOMINACIÓN DE VÍAS	
Proponente(s):	Gerencia de Espacio Público - Unidad de Nomenclatura
Respaldo(s) de adhesión a la propuesta:	Empresa Municipal de Movilidad y Obras Públicas
Fundamento(s) para la denominación, cambio o correcciones:	Propuesta para denominación vial de la parroquia Conocoto
NOMBRE PROPUESTO:	
Nombre Actual:	Abdón Calderón Garaycoa
Nombre propuesto:	<b>Oe3G, Oe3E, Oe2C, Oe1A, EJE LONG. ABDÓN CALDERÓN G.</b>
DATOS BIOGRÁFICOS:	
Nacionalidad:	Ecuatoriano
Fecha de Nacimiento:	30 de julio 1804
Sexo:	Masculino
Profesión / ocupación:	Subteniente
Fecha de Fallecimiento:	25 de mayo 1822
Edad:	18 años
Hechos Memorables	Participó en la batalla de Camino Real, que fue el primer triunfo de las armas libertarias. El 24 de mayo 1822 combatió heroicamente en la batalla de Pichincha.
Verificación de repetición del nombre propuesto:	No existe repetición.
ELABORADO POR:	REVISADO POR:
 UNIDAD DE NOMENCLATURA  Arq. Ramiro Pérez A. GERENTE DEL ESPACIO PÚBLICO	 Luis Cordero Salgado JEFE DE PLANIFICACIÓN Y DISEÑO



## GERENCIA DE ESPACIO PÚBLICO UNIDAD DE NOMENCLATURA

### REFERENCIAS TÉCNICAS PARA DENOMINACIÓN DE VÍAS

IDENTIFICACIÓN Y UBICACIÓN DE LA VÍA	
Calles e Intersecciones:	Autopista General Rumiñahui, N3 Simón Bolívar.
Nombre Actual:	18 de Mayo
Sector o Barrio:	Nuevos Horizonte y Patrimonio Familiar 1era Etapa
Código Alfanumérico	Sin Código
<b>Sector o Barrio:</b>	
Área Metropolitana:	2 - Suburbana
Zona Metropolitana:	10- Los Chillos
Parroquia(s) urbana(s) rural(es):	2- Conocoto
Barrio(s)	Nuevos Horizonte y Patrimonio Familiar 1era Etapa
Hojas catastral(es) DAYC:	21909-22009-22109
Historiales de la vía antigua:	Ninguno
Nombres viales Típicos:	Sin Nombre
Observaciones:	El tramo de la vía inicia en la Autopista General Rumiñahui y se prolonga hasta Eje Transversal Federico González Suárez.
CROQUIS DE UBICACIÓN	
REFERENCIAS SOCIALES PARA DENOMINACIÓN DE VÍAS	
Proponente(s):	Gerencia de Espacio Público - Unidad de Nomenclatura
Respaldo(s) de adhesión a la propuesta:	Empresa Municipal de Movilidad y Obras Públicas
Fundamento(s) para la denominación, cambio o correcciones:	Propuesta para denominación vial de la parroquia Conocoto
<b>NOMBRE PROPUESTO:</b>	
Nombre Actual:	18 de Mayo
Nombre propuesto:	18 DE MAYO
<b>DATOS:</b>	
Se conmemora el combate de Conocoto previo a la Batalla de Pichincha de 1822.	
Verificación de repetición del nombre propuesto:	No existe repetición.
<b>ELABORADO POR:</b>  UNIDAD DE NOMENCLATURA	<b>REVISADO POR:</b>  Arq. Eodoro Izquierdo JEFE DE PLANIFICACIÓN Y DISEÑO
 Arq. Ramiro Pérez A. SERENTE DEL ESPACIO PÚBLICO	

## GERENCIA DE ESPACIO PÚBLICO UNIDAD DE NOMENCLATURA

### REFERENCIAS TÉCNICAS PARA DENOMINACIÓN DE VÍAS

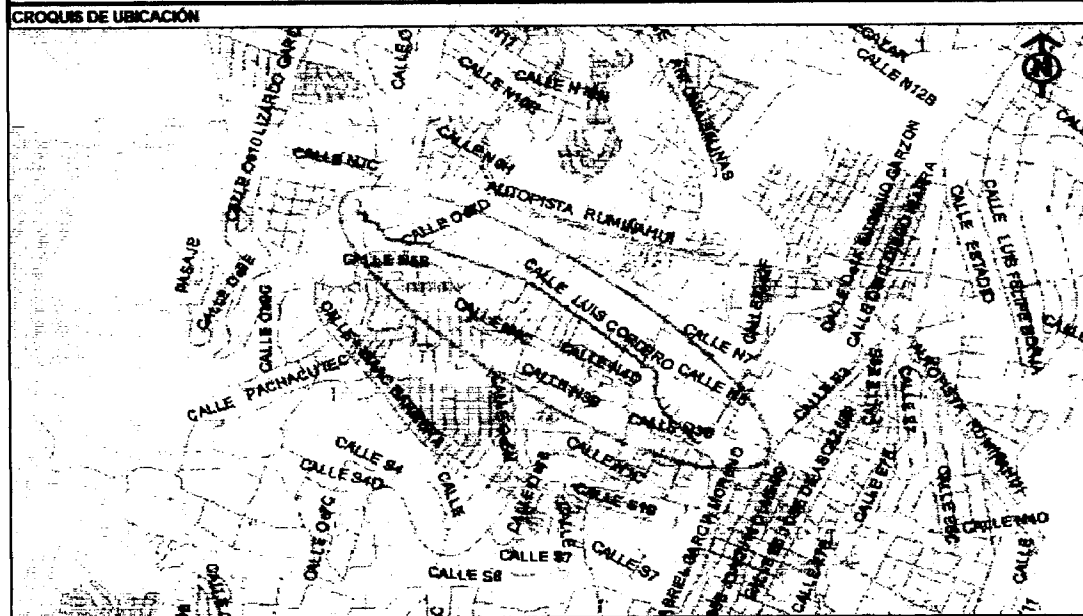
<b>IDENTIFICACIÓN Y UBICACIÓN DE LA VÍA</b>	
Calles e Intersecciones:	S15 Wladimir E. Analuza y S15A Ángel Díaz
Nombre Actual:	Sauces
Sector o Barrio:	Puente Piedra 1ETP.
Código Alfanumérico	Oe1B
<b>Sector o Barrio:</b>	
Área Metropolitana:	2 - Suburbana
Zona Metropolitana:	10- El Valle
Parroquia(s)urbana(s)rural(es):	2- Conocoto
Barrio(s)	Puente Piedra 1ETP.
Hojas catastral(es) DAYC:	22305-22405
Historiales de la vía antigua:	Sauces
Nombres viales Típicos:	Sin Nombre
Observaciones:	El tramo de vía propuesta inicia en la Avenida Oe1B Yaloman y se constituye en un pasaje sin salida.
<b>CROQUIS DE UBICACIÓN</b>	
<b>REFERENCIAS SOCIALES PARA DENOMINACIÓN DE VÍAS</b>	
Proponente(s) :	Gerencia del Espacio Público - Unidad de Nomenclatura
Respaldo(s) de adhesión a la propuesta :	Empresa Municipal de Movilidad y Obras Públicas
Fundamento(s) para la denominación, cambio o correcciones:	Propuesta para denominación vial de la parroquia Conocoto
<b>NOMBRE PROPUESTO:</b>	
Nombre Actual:	Sauces
Nombre propuesto:	Oe1B SAUCES
<b>REFERENCIAS:</b>	
De la familia salicaceae, del género Salix. Está compuesto por 350 especies de plantas con flores. Presenta numerosas variantes, lo que le ha permitido estar presente en amplias zonas del planeta.	
Verificación de repetición del nombre propuesto:	No existe repetición.
<b>ELABORADO POR:</b>	<b>REVISADO POR:</b>
 UNIDAD DE NOMENCLATURA	 ARG. Teodoro Izquierdo JEFE DE PLANIFICACIÓN Y DISEÑO
 Arg. Ramiro Pérez A. GERENTE DEL ESPACIO PÚBLICO	



## GERENCIA DE ESPACIO PÚBLICO UNIDAD DE NOMENCLATURA

### REFERENCIAS TÉCNICAS PARA DENOMINACIÓN DE VÍAS

IDENTIFICACIÓN Y UBICACIÓN DE LA VÍA	
Calles e Intersecciones:	AV. Jaime Roldós A., N4C, Oe3G Abdón Calderón G., Oe4, Oe4C, Mariano Cardenal, Antonio Castillo, Ignacio Carrasco, Camilo Ponce.
Nombre Actual:	Sin Nombre
Sector o Barrio:	Sin Nombre 126, Sin Nombre 68, Andaluz
Código Alfanumérico	N6
Sector o Barrio:	
Área Metropolitana:	2- Suburbana
Zona Metropolitana:	10- El Valle
Parroquia(s) urbana(s) rural(es):	2- Conocoto
Barrio(s)	Sin Nombre 126, Sin Nombre 68, Andaluz
Hojas catastral(es) DAYC:	21503, 21504, 21604, 21605, 21705, 21706, 21806
Historiales de la vía antigua:	Andalucía, Andaluz
Nombres viales Típicos:	Sin Nombre
Observaciones:	El tramo de vía propuesto inicia en la Av. Jaime Roldós Aguilera y termina en la calle Camilo Ponce.



REFERENCIAS SOCIALES PARA DENOMINACIÓN DE VÍAS	
Proponente(s):	Gerencia de Espacio Público - Unidad de Nomenclatura
Respaldo(s) de adhesión a la propuesta:	Empresa Municipal de Movilidad y Obras Públicas
Fundamento(s) para la denominación, cambio o correcciones:	Propuesta para denominación vial de la parroquia Conocoto
<b>NOMBRE PROPUESTO:</b>	
Nombre Actual:	Sin Nombre
Nombre propuesto:	<b>N6 LUIS CORDERO</b>
<b>DATOS BIOGRÁFICOS:</b>	
Nacionalidad:	Ecuatoriano
Fecha de Nacimiento:	31 de Diciembre de 1901
Sexo:	Masculino
Profesión / ocupación:	Abogado
Fecha de Fallecimiento:	20 de Mayo de 1987
Hechos Memorables	Rector - Fundador de la Universidad Católica de Cuenca. Denunció la nulidad del Protocolo de Río de Janeiro de 1942, Alcalde de Cuenca en 1970.
Verificación de repetición del nombre propuesto:	No existe repetición.

ELABORADO POR:

*José*

UNIDAD DE NOMENCLATURA

REVISADO POR:

*Teodoro Izquierdo*

JEFE DE PLANIFICACIÓN Y DISEÑO

*Ramiro Pérez A.*  
GERENTE DEL ESPACIO PÚBLICO




## GERENCIA DE ESPACIO PÚBLICO UNIDAD DE NOMENCLATURA

### REFERENCIAS TÉCNICAS PARA DENOMINACIÓN DE VÍAS

<b>IDENTIFICACIÓN Y UBICACIÓN DE LA VÍA</b>	
Calles e Intersecciones:	Oe9C Juan Hernando Dávila, Mariano Aguirre
Nombre Actual:	Sin Nombre
Sector o Barrio:	Montserrat Bajo
Código Alfanumérico	N11C, Oe9
Sector o Barrio:	
Área Metropolitana:	2 - Suburbana
Zona Metropolitana:	10- El Valle
Parroquia(s) urbana(s) rural(es):	2- Conocoto
Barrio(s)	Montserrat Bajo
Hojas catastral(es) DAYC:	21103, 21203
Historiales de la vía antigua:	CA 5
Nombres viales Típicos:	Sin Nombre
Observaciones:	el tramo de vía propuesto inicia en la calle Oe9C Juan Hernando Dávila y se constituye en un pesaje sin salida.
<b>CROQUIS DE UBICACIÓN</b>	
<b>REFERENCIAS SOCIALES PARA DENOMINACIÓN DE VÍAS</b>	
Proponente(s) :	Gerencia de Espacio Público - Unidad de Nomenclatura
Respaldo(s) de adhesión a la propuesta :	Empresa Municipal de Movilidad y Obras Públicas
Fundamento(s) para la denominación, cambio o correcciones:	Propuesta para denominación vial de la parroquia Conocoto
<b>NOMBRE PROPUESTO:</b>	
Nombre Actual:	Sin Nombre
Nombre propuesto:	Oe9, N11C JUAN BAPTISTA AGUIRRE
<b>DATOS BIOGRÁFICOS:</b>	
Nacionalidad:	Ecuatoriano
Fecha de Nacimiento:	1725
Sexo:	Masculino
Profesión / ocupación:	Poeta
Fecha de Fallecimiento:	1786
Hechos Memorables	Fue un gran poeta culterano de la época colonial. Fue profesor de la Universidad San Gregorio Magno en Quito. Murió en Tívoli, Italia.
Verificación de repetición del nombre propuesto:	No existe repetición.
ELABORADO POR:	REVISADO POR:
 UNIDAD DE NOMENCLATURA Arq. Ramiro Pérez A. GERENTE DEL ESPACIO PÚBLICO	 Arq. Teodoro Izquierdo JEFE DE PLANIFICACIÓN Y DISEÑO

## GERENCIA DE ESPACIO PÚBLICO UNIDAD DE NOMENCLATURA

### REFERENCIAS TÉCNICAS PARA DENOMINACIÓN DE VÍAS

IDENTIFICACIÓN Y UBICACIÓN DE LA VÍA	
Calles e Intersecciones:	Eje Longitudinal José Joaquín Olmedo, Oe1C Gabriel García Moreno.
Nombre Actual:	Leopoldo Benítez Vinueza
Sector o Barrio:	Acosta Soberón, Armenia 2
Código Alfanumérico	S12
Sector o Barrio:	
Área Metropolitana:	2 - Suburbana
Zona Metropolitana:	10 - El Valle
Parroquia(s) urbana(s) rural(es):	2 - Conocoto
Barrio(s)	Acosta Soberón, Armenia 2
Hojas catastral(es) DAYC:	22205, 22305, 22306
Historiales de la vía antigua:	Leopoldo Benítez Vinueza
Nombres viales Típicos:	Casco Colonial
Observaciones:	el tramo de vía propuesto inicia en la calle Oe9C Juan Hernando Dávila y se constituye en un paseje sin salida.
CROQUIS DE UBICACIÓN	
REFERENCIAS SOCIALES PARA DENOMINACIÓN DE VÍAS	
Proponente(s):	Gerencia de Espacio Público - Unidad de Nomenclatura
Respaldo(s) de adhesión a la propuesta:	Empresa Municipal de Movilidad y Obras Públicas
Fundamento(s) para la denominación, cambio o correcciones:	Propuesta para denominación vial de la parroquia Conocoto
<b>NOMBRE PROPUESTO:</b>	
Nombre Actual:	Leopoldo Benítez Vinueza
Nombre propuesto:	<b>S12 LEOPOLDO BENÍTEZ VINUEZA</b>
<b>DATOS BIOGRÁFICOS:</b>	
Nacionalidad:	Ecuatoriano
Fecha de Nacimiento:	17 de Octubre de 1905
Sexo:	Masculino
Profesión / ocupación:	Diplomático, escritor
Fecha de Fallecimiento:	7 de Marzo de 1905
Hechos Memorables	Presidente de la Asamblea General de la ONU. Figuró entre los pioneros de la lucha por la limitación de las armas. Embajador del Ecuador en México.
Verificación de repetición del nombre propuesto:	No existe repetición.
ELABORADO POR:	REVISADO POR:
 UNIDAD DE NOMENCLATURA	 Arq. Teodoro Izquierdo JEFE DE PLANIFICACIÓN Y DISEÑO
 Arq. Ramiro Pérez A. GERENTE DEL ESPACIO PÚBLICO	

## GERENCIA DE ESPACIO PÚBLICO UNIDAD DE NOMENCLATURA

### REFERENCIAS TÉCNICAS PARA DENOMINACIÓN DE VÍAS

IDENTIFICACIÓN Y UBICACIÓN DE LA VÍA	
Calles e Intersecciones:	Av. S15 Yaloman
Nombre Actual:	Alisos
Sector o Barrio:	Puente Piedra 1ETP
Código Alfanumérico	Oe2B
<b>Sector o Barrio:</b>	
Área Metropolitana:	2 - Suburbana
Zona Metropolitana:	10- El Valle
Parroquia(s) urbana(s) rural(es):	2- Conocoto
Barrio(s)	Puente Piedra 1ETP
Hojas catastral(es) DAYC:	22305-22405
Historiales de la vía antigua:	Alisos
Nombres viales Típicos:	Sin Nombre
Observaciones:	El tramo de vía propuesta circunvala entre dos pasajes sin salida cruzando la Avenida S15 Yaloman.
CROQUIS DE UBICACIÓN	
REFERENCIAS SOCIALES PARA DENOMINACIÓN DE VÍAS	
Proponente(s):	Gerencia del Espacio Público - Unidad de Nomenclatura
Respaldo(s) de adhesión a la propuesta:	Empresa Municipal de Movilidad y Obras Públicas
Fundamento(s) para la denominación, cambio o correcciones:	Propuesta para denominación vial de la parroquia Conocoto
NOMBRE PROPUESTO:	
Nombre Actual:	Alisos
Nombre propuesto:	Oe2B ALISOS
REFERENCIA:	
De la familia de las betuláceas, su nombre científico es <i>Alnus Glutinosa</i> (L). De talla mediana 4-30 metros, tronco derecho, corto y rollizo y con corteza lisa verda grisácea. Flores de color púrpura apagado en invierno y desde marzo - abril amarillo oscuro.	
Verificación de repetición del nombre propuesto:	No existe repetición.
ELABORADO POR: UNIDAD DE NOMENCLATURA	 Arg. Ramiro Pérez A. GERENTE DEL ESPACIO PÚBLICO

## GERENCIA DE ESPACIO PÚBLICO UNIDAD DE NOMENCLATURA

### REFERENCIAS TÉCNICAS PARA DENOMINACIÓN DE VÍAS

IDENTIFICACIÓN Y UBICACIÓN DE LA VÍA	
Calles e Intersecciones:	Calle N12D Nicolasa Jurado, N10J Eduardo Kingman, Autopista Rumiñahui, N13 Sebastián de Benalcázar
Nombre Actual:	Sin Nombre
Sector o Barrio:	Sto. Domingo de Conocoto, Sin Nombre 62, Poder Judicial
Código Alfanumérico	Sin Código
Sector o Barrio:	
Área Metropolitana:	2 - Suburbana
Zona Metropolitana:	10 - Los Chillos
Parroquia(s) urbana(s) rural(es):	2 - Conocoto
Barrio(s)	Sto. Domingo de Conocoto, Sin Nombre 62, Poder Judicial
Hojas catastral(es) DAYC:	21204, 21304, 21105, 21205, 21206, 21106, 21107, 21207
Historiales de la vía antigua:	Laureles
Nombres viales Típicos:	Sin Nombre
Observaciones:	El tramo de vía inicia en la Calle Camilo Ponce Enríquez y se constituye en un pasaje sin salida.
CROQUIS DE UBICACIÓN	
REFERENCIAS SOCIALES PARA DENOMINACIÓN DE VÍAS	
Proponente(s):	Gerencia de Espacio Público - Unidad de Nomenclatura
Respaldo(s) de adhesión a la propuesta:	Empresa Municipal de Movilidad y Obras Públicas
Fundamento(s) para la denominación, cambio o correcciones:	Propuesta para denominación vial de la parroquia Conocoto
NOMBRE PROPUESTO:	
Nombre Actual:	Nela Martínez
Nombre propuesto:	<b>NELA MARTÍNEZ</b>
DATOS BIOGRÁFICOS:	
Nacionalidad:	Ecuatoriana
Fecha de Nacimiento:	24 de Noviembre de 1912
Sexo:	Femenino
Profesión / ocupación:	Política y escritora
Fecha de Fallecimiento:	30 de Julio de 2004
Hechos Memorables:	Participó en la revolución La Gloriosa del 28 de mayo de 1944 que derrocó al dictador Carlos Arroyo del Río y fue artífice de la dirección de la toma del Palacio del Gobierno. Durante dos días estuvo a cargo del gobierno ecuatoriano y se convirtió así en la primera mujer en dirigir el Ecuador.
Verificación de repetición del nombre propuesto:	No existe repetición.
ELABORADO POR:	REVISADO POR:
 UNIDAD DE NOMENCLATURA Arq. Ramiro Pérez A. GERENTE DEL ESPACIO PÚBLICO	 Arq. Teodoro Inguarán JEFE DE PLANIFICACIÓN Y DISEÑO



## ACTA PROPUESTA DE DENOMINACION VIAL PARROQUIA CONOCOTO

En la ciudad de Quito al tercer día del mes de septiembre del 2007, se reúnen para el Análisis y aprobación de los nombres propuestos para denominación vial de la parroquia de Conocoto.

### Participantes:

- Dr. Jorge Salvador Lara (Cronista de la ciudad)
- Lcdo. Alfredo Amaquiña (Presidente de la Junta Parroquial de Conocoto)
- Arq. Efrén Bonilla (Jefe de la Unidad de Planificación y Diseño (e))
- Ing. Lorena Izurieta Z. (Unidad de Nomenclatura)

### Asunto:

Análisis y aprobación de los nombres propuestos para denominación vial de la parroquia de Conocoto.

### Detalle:

Con fecha 03 de septiembre del 2007 a las 15:00 se llevó a cabo la reunión en la cual la Unidad de Nomenclatura a través del Arq. Efrén Bonilla y la Ing. Lorena Izurieta, plantearon al Sr. Dr. Jorge Salvador Lara Cronista e historiador de la ciudad y al Lcdo. Alfredo Amaquiña Presidente de la Junta Parroquial las propuestas de denominación vial para la parroquia de Conocoto.

Los nombres que se han asignado están ubicados en diferentes sectores considerando la tipología de los personajes relevantes de acuerdo al siguiente detalle:

1. escritores
2. médicos
3. científicos
4. héroes de la Independencia
5. personajes religiosos
6. presidentes de la república
7. cancilleres y diplomáticos
8. arquitectos
9. ingenieros
10. militares relevantes que combatieron en la guerra del Cenepa
11. se han conservado los nombres dentro de la zona colonial de la parroquia
12. provincias del Ecuador
13. Ex alcaldes de la ciudad de Quito
14. islas de Galápagos


Atendiendo nuevas propuestas de nombres planteadas por el Dr. <sup>Salvador</sup> Lara, se ha integrado a la base de datos los siguientes nombres:

1. Luis Alfredo Proaño
2. Rosario De La Alcazar
3. Carlos Fusseau
4. Juan Manuel Acuña
5. Carlos Tobar Zaldumbide
6. Luis Antonio Peñaherrera
7. Lucas Tipán
8. Cornelia Polit de Espinoza
9. Angel Modesto Paredes
10. Dr. Benjamín Wandenberg
11. Dr. Julio Enrique Paredes
12. 18 de mayo como fecha de la escaramuza suscitada en Conocoto previo a la independencia.
13. 29 de mayo como fecha de fundación civil de la parroquia
14. Mariana Carcelén de Sucre

#### Acuerdos:


1. El Dr. Jorge Salvador Lara, aprueba la estructuración y denominación de los nombres a ubicarse en las vías de la Parroquia de Conocoto.
2. El Lcdo. Alfredo Amaquiña se compromete a remitir a la Gerencia de Parques y Jardines (Unidad de Nomenclatura), los nombres de los párrocos relevantes de la parroquia y de los directores de la escuela centenaria; con el fin de denominar a las vías faltantes.
3. La Gerencia de Parques y Jardines a través de la Unidad de Nomenclatura, enviará el listado y planos correspondientes de los nombres propuestos para las vías de Conocoto al Concejo de Nomenclatura para sus respectivas aprobaciones.

Para constancia y fe de lo actuado se firma la presente acta, en el lugar y fecha antes indicado.

  
**Dr. Jorge Salvador Lara**  
Cronista de la Ciudad

  
**Lcdo. Alfredo Amaquiña**  
Presidente Junta Parroquial Conocoto

  
**Arq. Efrén Bonilla**  
Jefe Unidad de Planificación y Diseño (e)

  
**Ing. Lorena Izurieta Z.**  
Unidad de Nomenclatura

Quito, 26 Nov 2007

Oficio GG 1696 SG 11443

Licenciado  
Sergio Garnica  
Concejal Metropolitano de Quito  
Presidente de la Comisión de Suelo y Ordenamiento Territorial  
Ciudad

De mi consideración

Dentro del Proyecto de Nomenclatura que viene ejecutando la Empresa Metropolitana de Obras Públicas, de acuerdo a la Ordenanza Municipal No. 160, que se halla vigente, corresponde elaborar y ejecutar la cuarta Etapa que involucra a las 33 parroquias suburbanas del DMQ.

Justamente dentro de esta etapa que tiene un avance estimado del 35%, la EMOP-Q ha preparado la documentación técnica que se requiere para la ejecución del proyecto en la parroquia Conocoto.

Dado el considerable desarrollo urbano que se ha registrado en esta parroquia existe un considerable número de vías que no han tenido asignación de nombres razón por la cual esta Gerencia, estimó procedente utilizar los nombres de los personajes relevantes de los distintos campos, que existen en la ciudad de Quito para denominar a las vías en esta parroquia ya que su aplicación, no se interfiere en los procesos de emisión de direcciones, o para el uso por parte de las empresas de servicios públicos o privados, por que llevan otra codificación alfanumérica, diferente a la ciudad de Quito, por tratarse de una parroquia suburbana


Dentro de este proceso se han mantenido reuniones de trabajo con el Presidente de la Junta Parroquial de Conocoto así como con el doctor Jorge Salvador Lara Cronista de la Ciudad a fin de que participen y contribuyan con sus criterios para la asignación de nombres lo cual ha permitido que exista un consenso en este proyecto como consta en contenido de acta suscrita el 3 de septiembre del 2007.

Por consiguiente se ha elaborado el plano de todas las vías con la codificación alfanumérica y denominación vía respetando los nombres existentes en la cabecera de la parroquia y otras que por su tradición debieron mantenerse así como los nombres que sugerimos conforme a lo expresado anteriormente.

Cabe indicar que en el proyecto se han considerado dos etapas, la primera que esta concluida y estamos presentando, y la segunda etapa se halla en procesamiento y será complementada con la entrega de nombres de personajes de la localidad que proporcionará el Presidente de la Junta Parroquial

Por lo expuesto la EMOP-Q se permite poner a consideración de la Comisión de Suelo y Ordenamiento Territorial a través de su presidencia la documentación que contiene la propuesta ( 1 Etapa ) para la denominación vial de esta parroquia a fin de que sea sometida al trámite legal pertinente

Atentamente,

  
Ivan Alvarado Molina  
Gerente General

  
RP/TT  
2007-11-15

Adjunto documentación