

GERENCIA DE ESPACIO PÚBLICO UNIDAD DE NOMENCLATURA

REFERENCIAS TÉCNICAS PARA DENOMINACIÓN DE VÍAS

IDENTIFICACIÓN Y UBICACIÓN DE LA VÍA	
Calles e Intersecciones:	E9 Pedro Ávila
Nombre Actual:	Antonio Neumane
Sector o Barrio:	Armenia 1
Código Alfanumérico	N12H
Sector o Barrio:	
Área Metropolitana:	2 - Suburbana
Zona Metropolitana:	10- El Valle
Parroquia(s)urbana(s)rural(es):	2- Conocoto
Barrio(s)	Armenia 1
Hojas catastral(es) DAYC:	21410-21411-21511
Historiales de la vía antigua:	Panzaleo
Nombres viales Típicos:	Sin Nombre
Observaciones:	El tramo de vía inicia en la calle E9 Pedro Avila y se constituye en un pasaje sin salida.
CROQUIS DE UBICACIÓN	
REFERENCIAS SOCIALES PARA DENOMINACIÓN DE VÍAS	
Proponente(s) :	Gerencia de Espacio Público - Unidad de Nomenclatura
Respaldo(s) de adhesión a la propuesta :	Empresa Municipal de Movilidad y Obras Públicas
Fundamento(s) para la denominación, cambio o correcciones:	Propuesta para denominación vial de la parroquia Conocoto
NOMBRE PROPUESTO:	
Nombre Actual:	Antonio Neumane
Nombre propuesto:	N12H ANTONIO NEUMANE
DATOS BIOGRÁFICOS:	
Nacionalidad:	Español
Fecha de Nacimiento:	13 de junio 1818
Estado Civil:	Casado
Sexo:	Masculino
Profesión / ocupación:	Músico
Fecha de Fallecimiento:	3 de marzo 1871
Edad:	53 años
Hechos Memorables	Compositor de la música del "Himno Nacional del Ecuador".
Verificación de repetición del nombre propuesto:	No existe repetición.
ELABORADO POR:	REVISADO POR:
 UNIDAD DE NOMENCLATURA Arq. Ramiro Pérez A. GERENTE DEL ESPACIO PÚBLICO	 Arq. Teodoro Izquierdo JEFE DE PLANIFICACIÓN Y DISEÑO

GERENCIA DE ESPACIO PÚBLICO UNIDAD DE NOMENCLATURA

REFERENCIAS TÉCNICAS PARA DENOMINACIÓN DE VÍAS

IDENTIFICACIÓN Y UBICACIÓN DE LA VÍA	
Calles e Intersecciones:	Luis Felipe Borja, E7H y E7G
Nombre Actual:	Anastasio Viteri
Sector o Barrio:	La Armenia 1
Código Alfanumérico	N9D
Sector o Barrio:	
Área Metropolitana:	2 - Suburbana
Zona Metropolitana:	10- El Valle
Parroquia(s) urbana(s) rural(es):	2- Conocoto
Sector o Barrio:	La Armenia 1
Hojas catastral(es) DAYC:	21709
Historiales de la vía antigua:	Calle C
Nombres viales Típicos:	Sin Nombre
Observaciones:	El tramo de vía propuesta inicia en la calle Luis Felipe Borja y termina en la calle E7G.
CROQUIS DE UBICACIÓN	
REFERENCIAS SOCIALES PARA DENOMINACIÓN DE VÍAS	
Proponente(s):	Gerencia de Espacio Público - Unidad de Nomenclatura
Respaldo(s) de adhesión a la propuesta:	Empresa Municipal de Movilidad y Obras Públicas
Fundamento(s) para la denominación, cambio o correcciones:	Propuesta para denominación vial de la parroquia Conocoto
NOMBRE PROPUESTO:	
Nombre Actual:	Sin Nombre
Nombre propuesto:	N9D ANASTASIO VITERI
DATOS BIOGRÁFICOS:	
Nacionalidad:	Ecuatoriano
Fecha de Nacimiento:	29 de octubre 1908
Sexo:	Masculino
Profesión / ocupación:	Escritor, poeta, periodista
Fecha de Fallecimiento:	21 de junio 1965
Edad:	57 años
Hechos Memorables	Fue Director de la Escuela de Periodismo de la Universidad Central. En 1943 Vicepresidente de la Unión Nacional de Periodistas.
Verificación de repetición del nombre propuesto:	No existe repetición.
ELABORADO POR:	REVISADO POR:
 UNIDAD DE NOMENCLATURA Arq. Ramiro Pérez A. GERENTE DEL ESPACIO PÚBLICO	 Arq. Feodoro Izquierdo JEFE DE PLANIFICACIÓN Y DISEÑO

GERENCIA DE ESPACIO PÚBLICO UNIDAD DE NOMENCLATURA

REFERENCIAS TÉCNICAS PARA DENOMINACIÓN DE VÍAS

IDENTIFICACIÓN Y UBICACIÓN DE LA VÍA	
Calles e intersecciones:	N10J Eduardo Kingman, N10D Oswaldo Guayasamin, N10H
Nombre Actual:	Sin Nombre
Sector o Barrio:	Sin Nombre 62
Código Alfanumérico	Oe8D
Sector o Barrio:	
Área Metropolitana:	2 - Suburbana
Zona Metropolitana:	10- El Valle
Parroquia(s) urbana(s) rural(es):	2- Conocoto
Barrio(s)	Sin Nombre 62
Hojas catastrales DAYC:	21204 - 21304
Historiales de la vía antigua:	Eucaliptos
Nombres viales Típicos:	Pintores - Escultores
Observaciones:	El tramo de vía inicia en la calle N11 y se constituye en un pasaje sin salida.
CROQUIS DE UBICACIÓN	
REFERENCIAS SOCIALES PARA DENOMINACIÓN DE VÍAS	
Proponente(s) :	Gerencia de Espacio Público - Unidad de Nomenclatura
Respaldo(s) de adhesión a la propuesta :	Empresa Municipal de Movilidad y Obras Públicas
Fundamento(s) para la denominación, cambio o correcciones:	Propuesta para denominación vial de la parroquia Conocoto
NOMBRE PROPUESTO:	
Nombre Actual:	Sin Nombre
Nombre propuesto:	Oe8D LEONARDO TEJADA
DATOS BIOGRÁFICOS:	
Nacionalidad:	Ecuatoriano
Fecha de Nacimiento:	1908
Sexo:	Masculino
Profesión / Ocupación	Pintor, grabador
Fecha de Fallecimiento:	Miembro fundador del Instituto de Folklore. Considerado como uno de los pintores ecuatorianos más representativos del siglo XX.
Verificación de repetición del nombre propuesto:	No existe repetición.
ELABORADO POR: UNIDAD DE NOMENCLATURA Arq. Ramiro Pérez A. GERENTE DEL ESPACIO PÚBLICO	
REVISADO POR: Arq. Teodoro Izquierdo JEFE DE PLANIFICACIÓN Y DISEÑO	

GERENCIA DE ESPACIO PÚBLICO UNIDAD DE NOMENCLATURA

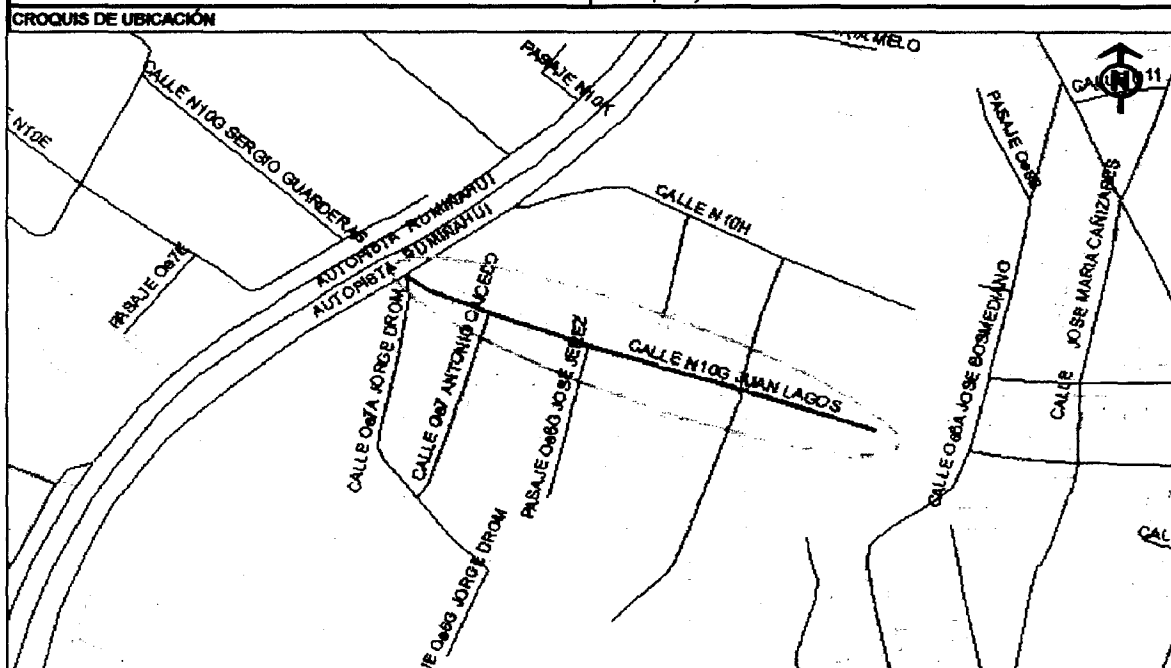
REFERENCIAS TÉCNICAS PARA DENOMINACIÓN DE VÍAS

IDENTIFICACIÓN Y UBICACIÓN DE LA VÍA	
Calles e Intersecciones:	N10 Charles Darwin, E9 Numa Pompilio Llona
Nombre Actual:	Sin Nombre
Sector o Barrio:	La Armenia 1
Código Alfanumérico	E8B, E9A
Sector o Barrio:	
Área Metropolitana:	2 - Suburbana
Zona Metropolitana:	10- El Valle
Parroquia(s) urbana(s) rural(es):	2- Conocoto
Barrio(s)	La Armenia 1
Hojas catastrales DAYC:	21810 - 21710 - 21610 - 21510
Historiales de la vía antigua:	TR 7
Nombres viales Típicos:	Poetas - Escritores
Observaciones:	El tramo de vía inicia en la calle E9 Numa Pompilio Llona y se constituye en un pasaje sin salida.
CROQUIS DE UBICACIÓN	
REFERENCIAS SOCIALES PARA DENOMINACIÓN DE VÍAS	
Proponente(s):	Gerencia de Espacio Público - Unidad de Nomenclatura
Respaldo(s) de adhesión a la propuesta:	Empresa Municipal de Movilidad y Obras Públicas
Fundamento(s) para la denominación, cambio o correcciones:	Propuesta para denominación vial de la parroquia Conocoto
NOMBRE PROPUESTO:	
Nombre Actual:	Sin Nombre
Nombre propuesto:	E8B, E9A JUAN LEÓN MERA
DATOS BIOGRÁFICOS:	
Nacionalidad:	Ecuatoriano
Fecha de Nacimiento:	28 de Junio de 1832
Sexo:	Masculino
Profesión / Ocupación	Poeta y novelista
Fecha de Fallecimiento:	1894
Hechos Memorables	Diputado, Senador y Presidente del Tribunal Supremo Electoral. Escribió la letra del Himno del Ecuador.
Verificación de repetición del nombre propuesto:	No existe repetición.
ELABORADO POR:	
UNIDAD DE NOMENCLATURA	
Arq. Ramiro Pérez A. GERENTE DEL ESPACIO PÚBLICO	
REVISADO POR:	
Jefe de Planificación y Diseño	




GERENCIA DE ESPACIO PÚBLICO UNIDAD DE NOMENCLATURA

REFERENCIAS TÉCNICAS PARA DENOMINACIÓN DE VÍAS

IDENTIFICACIÓN Y UBICACIÓN DE LA VÍA	
Calles e Intersecciones:	Oe7A Jorge Drom, Oe8G José Jerez, Oe6F José Bustos
Nombre Actual:	Sin Nombre
Sector o Barrio:	Sin Nombre 63
Código Alfanumérico	N10G
Sector o Barrio:	
Área Metropolitana:	2 - Suburbana
Zona Metropolitana:	10- El Valle
Parroquia(s) urbana(s) rural(es):	2- Conocoto
Barrio(s)	Sin Nombre 63
Hojas catastrales) DAYC:	21305 - 21405
Historiales de la vía antigua:	Ninguno
Nombres viales Típicos:	Colonia - Independencia
Observaciones:	El tramo de vía inicia en la Autopista Rumifahui y se constituye en un pasaje sin salida.



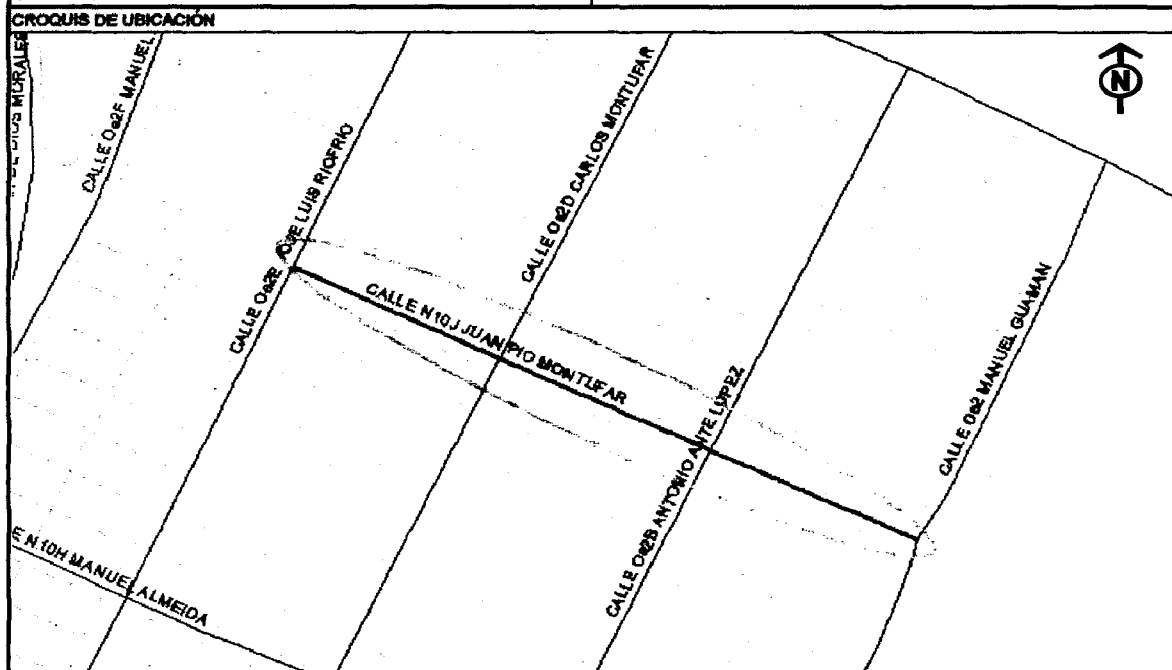
REFERENCIAS SOCIALES PARA DENOMINACIÓN DE VÍAS	
Proponente(s) :	Gerencia de Espacio Público - Unidad de Nomenclatura
Respaldo(s) de adhesión a la propuesta :	Empresa Municipal de Movilidad y Obras Públicas
Fundamento(s) para la denominación, cambio o correcciones:	Propuesta para denominación vial de la parroquia Conocoto
NOMBRE PROPUESTO:	
Nombre Actual:	Sin Nombre
Nombre propuesto:	N10G JUAN LAGOS
DATOS BIOGRÁFICOS:	
Nacionalidad:	Ecuatoriano
Sexo:	Masculino
Profesión / Ocupación	Militar
Hechos Memorables	Fue Granadero de la 1ra. Cía. Que luchó en la Batalla de Pichincha al mando del Gral. Antonio José de Sucre, el 24 de Mayo de 1822.
Verificación de repetición del nombre propuesto:	No existe repetición.

ELABORADO POR:	REVISADO POR:
 UNIDAD DE NOMENCLATURA	 Mg. Teodoro Izquierdo JEFE DE PLANIFICACIÓN Y DISEÑO
 Arq. Ramiro Pérez A. GERENTE DEL ESPACIO PÚBLICO	

GERENCIA DE ESPACIO PÚBLICO UNIDAD DE NOMENCLATURA

REFERENCIAS TÉCNICAS PARA DENOMINACIÓN DE VÍAS

IDENTIFICACIÓN Y UBICACIÓN DE LA VÍA	
Calles e Intersecciones:	Oe2 Manuel Guamán, Oe2E José Luis Riofrío
Nombre Actual:	Sin Nombre
Sector o Barrio:	Hospitalaria
Código Alfanumérico	N10J
Sector o Barrio:	
Área Metropolitana:	2 - Suburbana
Zona Metropolitana:	10- El Valle
Parroquia(s) urbana(s) rural(es):	2- Conocoto
Barrio(s)	Hospitalaria
Hojas catastrales) DAYC:	21407 - 21408
Historiales de la vía antigua:	Ninguno
Nombres viales Típicos:	Colonia - Independencia
Observaciones:	El tramo de vía inicia en la calle Oe2 Manuel Guamán y termina en la calle Oe2E José Luis Riofrío.




REFERENCIAS SOCIALES PARA DENOMINACIÓN DE VÍAS	
Proponente(s):	Gerencia de Espacio Público - Unidad de Nomenclatura
Respaldo(s) de adhesión a la propuesta:	Empresa Municipal de Movilidad y Obras Públicas
Fundamento(s) para la denominación, cambio o correcciones:	Propuesta para denominación vial de la parroquia Conocoto
NOMBRE PROPUESTO:	
Nombre Actual:	Sin Nombre
Nombre propuesto:	N10J JUAN PIO MONTUFAR
DATOS BIOGRÁFICOS:	
Nacionalidad:	Ecuatoriano
Fecha de Nacimiento:	20 de Junio de 1759
Sexo:	Masculino
Profesión / Ocupación	II Marqués de Selva Alegre
Hechos Memorables	Prócer de la Independencia. En 1783 fue Alcalde de Segundo Voto del Cabildo.
Verificación de repetición del nombre propuesto:	No existe repetición.

ELABORADO POR:


UNIDAD DE NOMENCLATURA

Arq. Ramiro Pérez A.
GERENTE DEL ESPACIO PÚBLICO

REVISADO POR:


Arq. Teodoro Izquierdo
JEFE DE PLANIFICACIÓN Y DISEÑO

GERENCIA DE ESPACIO PÚBLICO UNIDAD DE NOMENCLATURA

REFERENCIAS TÉCNICAS PARA DENOMINACIÓN DE VÍAS

IDENTIFICACIÓN Y UBICACIÓN DE LA VÍA	
Calles e Intersecciones:	Oe5I Tadeo Méndez, Oe6C Pedro Izquierdo, Oe6J
Nombre Actual:	Sin Nombre
Sector o Barrio:	Sin Nombre 63
Código Alfanumérico	N10C
Sector o Barrio:	
Área Metropolitana:	2 - Suburbana
Zona Metropolitana:	10- El Valle
Parroquia(s) urbana(s) rural(es):	2- Conocoto
Barrio(s)	Sin Nombre 63
Hojas catastrales) DAYC:	21405
Historiales de la vía antigua:	Ninguno
Nombres viales Típicos:	Colonia - Independencia
Observaciones:	El tramo de vía inicia en la calle Oe5I Tadeo Méndez y termina en la calle Oe6D Serapio Japerabi.
CROQUIS DE UBICACIÓN	
REFERENCIAS SOCIALES PARA DENOMINACIÓN DE VÍAS	
Proponente(s) :	Gerencia de Espacio Público - Unidad de Nomenclatura
Respaldo(s) de adhesión a la propuesta :	Empresa Municipal de Movilidad y Obras Públicas
Fundamento(s) para la denominación, cambio o correcciones:	Propuesta para denominación vial de la parroquia Conocoto
NOMBRE PROPUESTO:	
Nombre Actual:	Sin Nombre
Nombre propuesto:	N10C JUAN DE SALINAS
DATOS BIOGRÁFICOS:	
Nacionalidad:	Ecuatoriano
Sexo:	Masculino
Profesión / Ocupación	Militar
Hechos Memorables	Fue Ministro de la Corte Suprema de Quito y Gobernador de la Provincia de Imbabura en 1865.
Verificación de repetición del nombre propuesto:	No existe repetición.
ELABORADO POR:	REVISADO POR:
 UNIDAD DE NOMENCLATURA Arq. Ramiro Pérez A. GERENTE DEL ESPACIO PÚBLICO	 Arq. Teodoro Izquierdo JEFE DE PLANIFICACIÓN Y DISEÑO

GERENCIA DE ESPACIO PÚBLICO UNIDAD DE NOMENCLATURA

REFERENCIAS TÉCNICAS PARA DENOMINACIÓN DE VÍAS

IDENTIFICACIÓN Y UBICACIÓN DE LA VÍA	
Calles e Intersecciones:	N10E Alejandro Galarza, N10G Esteban Mosquera
Nombre Actual:	Sin Nombre
Sector o Barrio:	Paraíso Pinos 1 Etp.
Código Alfanumérico	Oe10E
Sector o Barrio:	
Área Metropolitana:	2 - Suburbana
Zona Metropolitana:	10- El Valle
Parroquia(s) urbana(s) rural(es):	2- Conocoto
Barrio(s)	Paraíso Pinos 1 Etp.
Hojas catastrales) DAYC:	21202
Historiales de la vía antigua:	CA C
Nombres viales Típicos:	Personajes religiosos
Observaciones:	El tramo de vía inicia en la calle N10E Alejandro Galarza y se constituye en un pasaje sin salida.
CROQUIS DE UBICACIÓN	
REFERENCIAS SOCIALES PARA DENOMINACIÓN DE VÍAS	
Proponente(s):	Gerencia de Espacio Público - Unidad de Nomenclatura
Respaldo(s) de adhesión a la propuesta:	Empresa Municipal de Movilidad y Obras Públicas
Fundamento(s) para la denominación, cambio o correcciones:	Propuesta para denominación vial de la parroquia Conocoto
NOMBRE PROPUESTO:	
Nombre Actual:	Sin Nombre
Nombre propuesto:	Oe10E JUAN DE DIOS CAMPUZANO
DATOS BIOGRÁFICOS:	
Nacionalidad:	Ecuatoriano
Sexo:	Masculino
Profesión / Ocupación	Religioso
Hechos Memorables	En 1893 integró la terna de candidatos para Obispo de Ibarra, junto a Ulpiano Pérez Quiñónez y Federico González Suárez. Autor del folleto "Censura de los actos administrativos".
Verificación de repetición del nombre propuesto:	No existe repetición.
ELABORADO POR:	REVISADO POR:
 UNIDAD DE NOMENCLATURA	 Jefe de Planificación y Diseño
 Arg. Ramiro Pérez A. GERENTE DEL ESPACIO PÚBLICO	

GERENCIA DE ESPACIO PÚBLICO UNIDAD DE NOMENCLATURA

REFERENCIAS TÉCNICAS PARA DENOMINACIÓN DE VÍAS

IDENTIFICACIÓN Y UBICACIÓN DE LA VÍA	
Calles e Intersecciones:	José Álvarez
Nombre Actual:	Sin Nombre
Sector o Barrio:	Sin Nombre 63
Código Alfanumérico	Oe4E, N10C
Sector o Barrio:	
Área Metropolitana:	2 - Suburbana
Zona Metropolitana:	10- El Valle
Parroquia(s)urbana(s)rural(es):	2- Conocoto
Barrio(s)	Sin Nombre 63
Hojas catastrales DAYC:	21405 - 21406
Historiales de la vía antigua:	Pinos
Nombres viales Típicos:	Colonia - Independencia
Observaciones:	El tramo de vía inicia en la calle José Álvarez y se constituye en un pasaje sin salida.
CROQUIS DE UBICACIÓN	
REFERENCIAS SOCIALES PARA DENOMINACIÓN DE VÍAS	
Proponente(s) :	Gerencia de Espacio Público - Unidad de Nomenclatura
Respaldo(s) de adhesión a la propuesta :	Empresa Municipal de Movilidad y Obras Públicas
Fundamento(s) para la denominación, cambio o correcciones:	Propuesta para denominación vial de la parroquia Conocoto
NOMBRE PROPUESTO:	
Nombre Actual:	Sin Nombre
Nombre propuesto:	N10C, Oe4E JOSÉ MORENO DE SALAS
DATOS BIOGRÁFICOS:	
Nacionalidad:	Ecuatoriano
Sexo:	Masculino
Hechos Memorables	Prócer de la Independencia, especialmente de Riobamba que culminó el 21 de Abril de 1822.
Verificación de repetición del nombre propuesto:	No existe repetición.
ELABORADO POR:	REVISADO POR:
UNIDAD DE NOMENCLATURA	Arq. Teodoro Izquierdo JEFE DE PLANIFICACIÓN Y DISEÑO
Arq. Ramiro Pérez A. GERENTE DEL ESPACIO PÚBLICO	

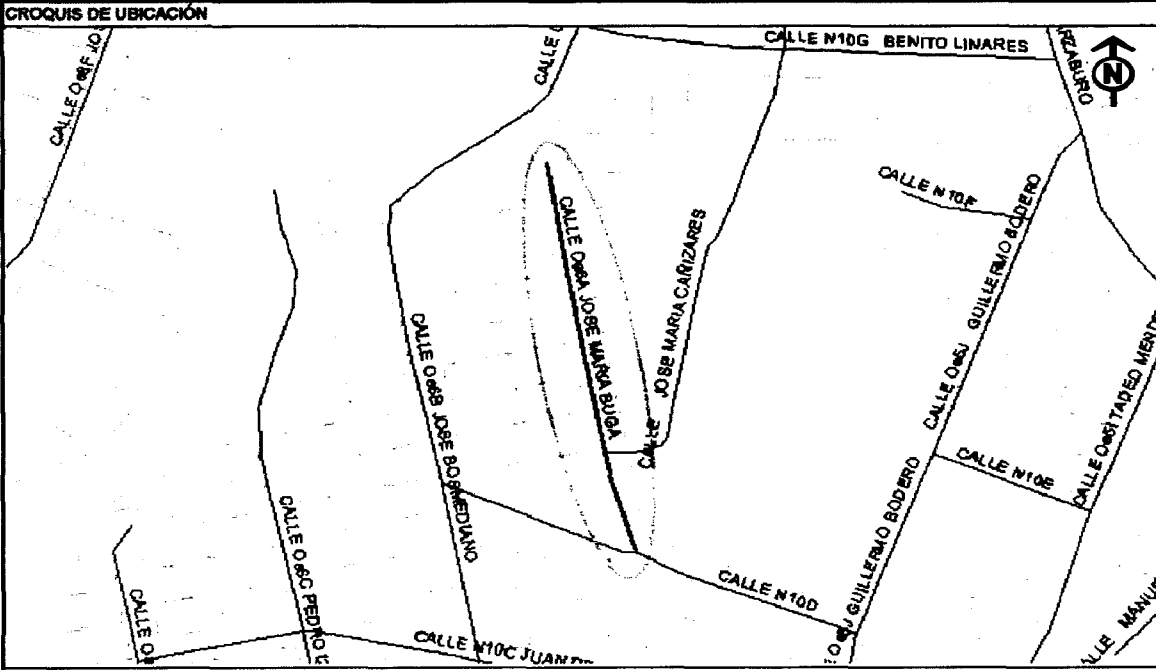



GERENCIA DE ESPACIO PÚBLICO UNIDAD DE NOMENCLATURA

REFERENCIAS TÉCNICAS PARA DENOMINACIÓN DE VÍAS

IDENTIFICACIÓN Y UBICACIÓN DE LA VÍA	
Calles e Intersecciones:	N13, Francisco Fernández Morales, N12B Pedro Mon
Nombre Actual:	Sin Nombre
Sector o Barrio:	S. Faz Conocoto
Código Alfanumérico	Oe10J
Sector o Barrio:	
Área Metropolitana:	2 - Suburbana
Zona Metropolitana:	10- El Valle
Parroquia(s) urbana(s) rural(es):	2- Conocoto
Barrio(s)	S. Faz Conocoto
Hojas catastrales) DAYC:	20903 - 21003
Historiales de la vía antigua:	CA F
Nombres viales Típicos:	Personajes religiosos
Observaciones:	El tramo de vía inicia en la calle Francisco Fernández Morales y termina en la calle N12B Pedro Mon.
CROQUIS DE UBICACIÓN	
REFERENCIAS SOCIALES PARA DENOMINACIÓN DE VÍAS	
Proponente(s) :	Gerencia de Espacio Público - Unidad de Nomenclatura
Respaldo(s) de adhesión a la propuesta :	Empresa Municipal de Movilidad y Obras Públicas
Fundamento(s) para la denominación, cambio o correcciones:	Propuesta para denominación vial de la parroquia Conocoto
NOMBRE PROPUESTO:	
Nombre Actual:	Sin Nombre
Nombre propuesto:	Oe10J JOSÉ MOLINEROS
DATOS BIOGRÁFICOS:	
Nacionalidad:	Ecuatoriano
Sexo:	Masculino
Profesión / Ocupación	Fray franciscano, teólogo, catedrático.
Hechos Memorables	Fue rector del colegio de San Buenaventura de Quito en 1818.
Verificación de repetición del nombre propuesto:	No existe repetición.
ELABORADO POR: UNIDAD DE NOMENCLATURA Arq. Ramiro Pérez A. GERENTE DEL ESPACIO PÚBLICO	
REVISADO POR: Arq. Teodoro Izquierdo JEFE DE PLANIFICACIÓN Y DISEÑO	

GERENCIA DE ESPACIO PÚBLICO UNIDAD DE NOMENCLATURA

REFERENCIAS TÉCNICAS PARA DENOMINACIÓN DE VÍAS

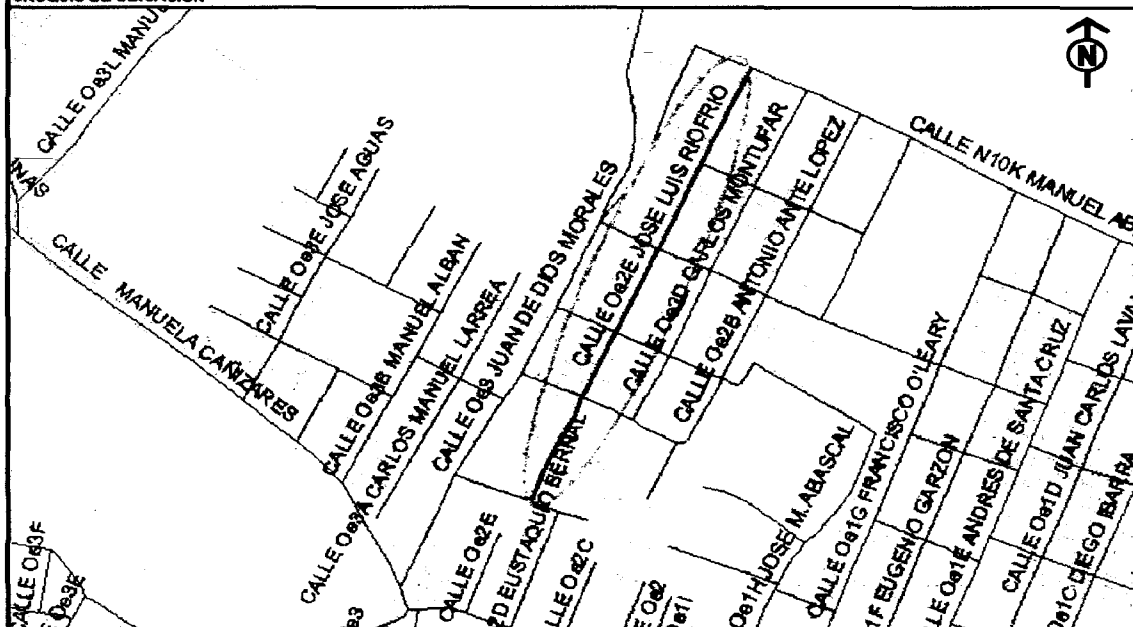
IDENTIFICACIÓN Y UBICACIÓN DE LA VÍA	
Calles e Intersecciones:	Calle José María Cañizares, N10D
Nombre Actual:	Sin Nombre
Sector o Barrio:	Sin Nombre 63
Código Alfanumérico	Oe6A
Sector o Barrio:	
Área Metropolitana:	2 - Suburbana
Zona Metropolitana:	10- El Valle
Parroquia(s) urbana(s) rural(es):	2- Conocoto
Barrio(s)	Sin Nombre 63
Hojas catastrales) DAYC:	21405
Historiales de la vía antigua:	Ninguno
Nombres viales Típicos:	Colonia - Independencia
Observaciones:	El tramo de vía inicia en la calle N10D y se constituye en un pasaje sin salida.
CROQUIS DE UBICACIÓN	
	
REFERENCIAS SOCIALES PARA DENOMINACIÓN DE VÍAS	
Proponente(s):	Gerencia de Espacio Público - Unidad de Nomenclatura
Respaldo(s) de adhesión a la propuesta:	Empresa Municipal de Movilidad y Obras Públicas
Fundamento(s) para la denominación, cambio o correcciones:	Propuesta para denominación vial de la parroquia Conocoto
NOMBRE PROPUESTO:	
Nombre Actual:	Sin Nombre
Nombre propuesto:	Oe6A JOSÉ MARÍA BUGA
DATOS BIOGRÁFICOS:	
Nacionalidad:	Ecuatoriano
Sexo:	Masculino
Profesión / Ocupación:	Militar
Hechos Memorables	Subteniente que luchó en la Batalla de Pichincha al mando del Gral. Antonio José de Sucre, el 24 de Mayo de 1822.
Verificación de repetición del nombre propuesto:	No existe repetición.
ELABORADO POR:	REVISADO POR:
 UNIDAD DE NOMENCLATURA	 JEFE DE PLANIFICACIÓN Y DISEÑO
 Gerente del Espacio Público	

GERENCIA DE ESPACIO PÚBLICO UNIDAD DE NOMENCLATURA

REFERENCIAS TÉCNICAS PARA DENOMINACIÓN DE VÍAS

IDENTIFICACIÓN Y UBICACIÓN DE LA VÍA	
Calles e Intersecciones:	N10K Manuel Abad, N10H Manuel Almeida
Nombre Actual:	Sin Nombre
Sector o Barrio:	Hospitalaria
Código Alfanumérico	Oe2E
Sector o Barrio:	
Área Metropolitana:	2 - Suburbana
Zona Metropolitana:	10- El Valle
Parroquia(s) urbana(s) rural(es):	2- Conocoto
Barrio(s)	Hospitalaria
Hojas catastrales DAYC:	21507 - 21407 - 21408
Historiales de la vía antigua:	CA K
Nombres viales Típicos:	Colonia - Independencia
Observaciones:	El tramo de vía inicia en la calle N10K Manuel Abad y termina en la calle N10C Rafael Cuervo.

CROQUIS DE UBICACIÓN



REFERENCIAS SOCIALES PARA DENOMINACIÓN DE VÍAS

Proponente(s):	Gerencia de Espacio Público - Unidad de Nomenclatura
Respaldo(s) de adhesión a la propuesta:	Empresa Municipal de Movilidad y Obras Públicas
Fundamento(s) para la denominación, cambio o correcciones:	Propuesta para denominación vial de la parroquia Conocoto

NOMBRE PROPUESTO:

Nombre Actual:	Sin Nombre
Nombre propuesto:	Oe2E JOSÉ LUIS RIOFRÍO

DATOS BIOGRÁFICOS:

Nacionalidad:	Ecuatoriano
Sexo:	Masculino
Profesión / Ocupación:	Doctor, Religioso
Fecha de Fallecimiento:	2 de Agosto de 1810


Hechos Memorables:	Fue sacerdote de Pintag, en esta época asistió a la primera Junta para dar el golpe Independentista. Participó en la reunión del 9 de Agosto de 1809 en casa de Manuela Cañizares.
Verificación de repetición del nombre propuesto:	No existe repetición.

ELABORADO POR:


UNIDAD DE NOMENCLATURA


Arq. Ramiro Pérez A.
GERENTE DEL ESPACIO PÚBLICO

REVISADO POR:

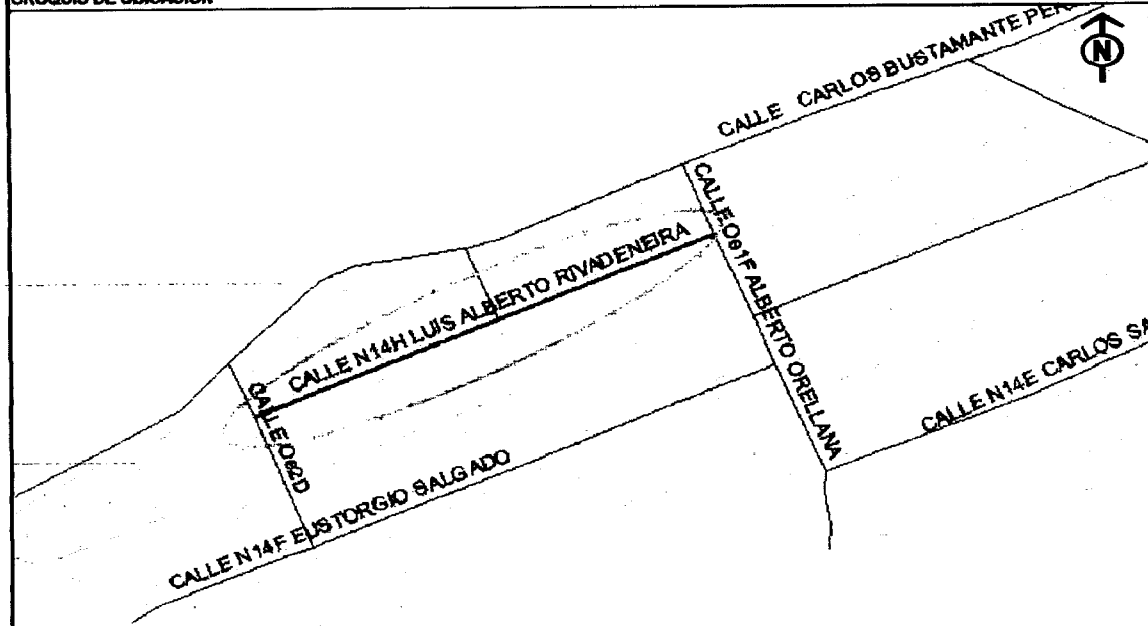

Arq. Teodoro Izquierdo
JEFE DE PLANIFICACIÓN Y DISEÑO

GERENCIA DE ESPACIO PÚBLICO UNIDAD DE NOMENCLATURA

REFERENCIAS TÉCNICAS PARA DENOMINACIÓN DE VÍAS

IDENTIFICACIÓN Y UBICACIÓN DE LA VÍA	
Calles e Intersecciones:	Oe2D, Oe2, Oe1F Alberto Orellana
Nombre Actual:	Sin Nombre
Sector o Barrio:	Sin Nombre 67
Código Alfanumérico	N14H
Sector o Barrio:	
Área Metropolitana:	2 - Suburbana
Zona Metropolitana:	10- El Valle
Parroquia(s)urbana(s)rural(es):	2- Conocoto
Barrio(s)	Sin Nombre 67
Hojas catastrales) DAYC:	21108 - 21109 - 21009
Historiales de la vía antigua:	CA B
Nombres viales Típicos:	Médicos
Observaciones:	El tramo de vía inicia en la calle Oe1F Alberto Orellana y termina en la calle Oe2D.

CROQUIS DE UBICACIÓN



REFERENCIAS SOCIALES PARA DENOMINACIÓN DE VÍAS

Proponente(s) :	Gerencia de Espacio Público - Unidad de Nomenclatura
Respaldo(s) de adhesión a la propuesta :	Empresa Municipal de Movilidad y Obras Públicas
Fundamento(s) para la denominación, cambio o correcciones:	Propuesta para denominación vial de la parroquia Conocoto
NOMBRE PROPUESTO:	
Nombre Actual:	Sin Nombre
Nombre propuesto:	N14H LUIS ALBERTO RIVADENEIRA
DATOS BIOGRÁFICOS:	
Nacionalidad:	Ecuatoriano
Sexo:	Masculino
Profesión / Ocupación	Militar
Hechos Memorables	Fue uno de los líderes de la "Revolución Juliana". Integró la Junta Militar de Guayaquil que el 9 de Julio de 1925 destituyó al Presidente Gonzalo S. Córdova.
Verificación de repetición del nombre propuesto:	No existe repetición.

ELABORADO POR:


UNIDAD DE NOMENCLATURA


Arq. Ramiro Pérez A.
GERENTE DEL ESPACIO PÚBLICO

REVISADO POR:

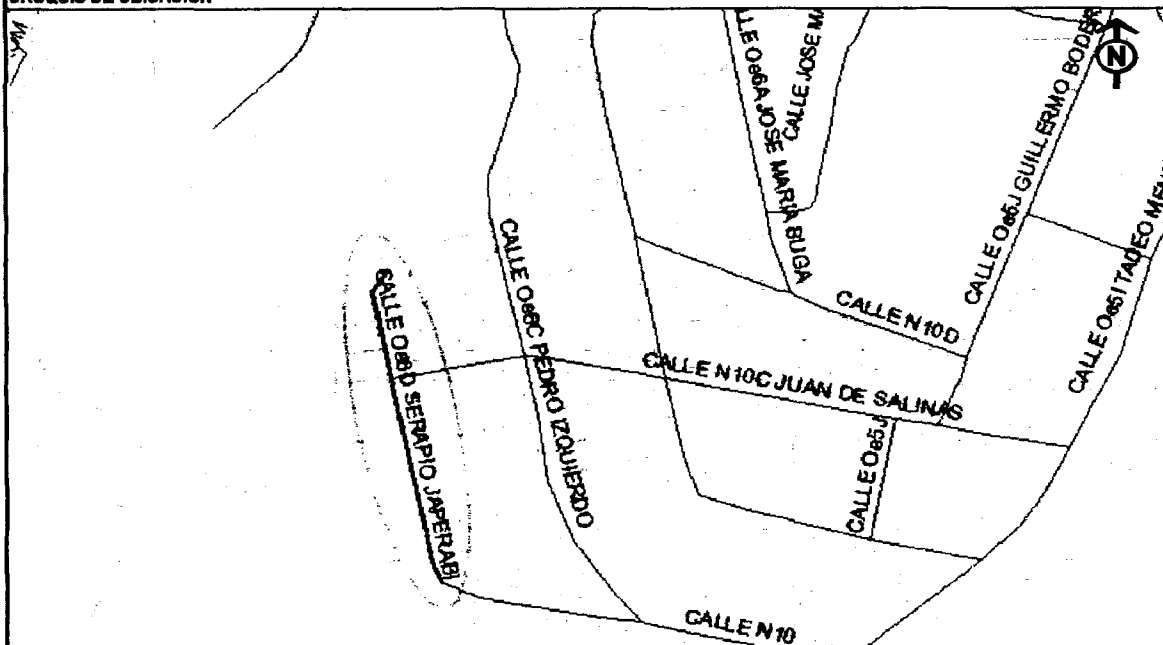

Arq. Teodoro Izquierdo
JEFE DE PLANIFICACIÓN Y DISEÑO

GERENCIA DE ESPACIO PÚBLICO UNIDAD DE NOMENCLATURA

REFERENCIAS TÉCNICAS PARA DENOMINACIÓN DE VÍAS

IDENTIFICACIÓN Y UBICACIÓN DE LA VÍA	
Calles e Intersecciones:	N10, N10C Juan de Salinas
Nombre Actual:	Sin Nombre
Sector o Barrio:	Sin Nombre 63
Código Alfanumérico	Oe6D
Sector o Barrio:	
Área Metropolitana:	2 - Suburbana
Zona Metropolitana:	10- El Valle
Parroquia(s)urbana(s)rural(es):	2- Conocoto
Barrio(s)	Sin Nombre 63
Hojas catastrales) DAYC:	21405
Historiales de la vía antigua:	Ninguno
Nombres viales Típicos:	Colonia - Independencia
Observaciones:	El tramo de vía inicia en la calle N10 y se constituye en un pasaje sin salida.

CROQUIS DE UBICACIÓN



REFERENCIAS SOCIALES PARA DENOMINACIÓN DE VÍAS

Proponente(s) :	Gerencia de Espacio Público - Unidad de Nomenclatura
Respaldo(s) de adhesión a la propuesta :	Empresa Municipal de Movilidad y Obras Públicas
Fundamento(s) para la denominación, cambio o correcciones:	Propuesta para denominación vial de la parroquia Conocoto
NOMBRE PROPUESTO:	
Nombre Actual:	Sin Nombre
Nombre propuesto:	Oe6D SERAPIO JAPERABI
DATOS BIOGRÁFICOS:	
Nacionalidad:	Ecuatoriano
Sexo:	Masculino
Hechos Memorables	Sargento de la 2da Cia. Pichincha, que luchó en la Batalla de Pichincha al mando del Gral. Antonio José de Sucre, el 24 de Mayo de 1822.
Verificación de repetición del nombre propuesto:	No existe repetición.

ELABORADO POR:

UNIDAD DE NOMENCLATURA

Arq. Ramiro Pérez A.
GERENTE DEL ESPACIO PÚBLICO

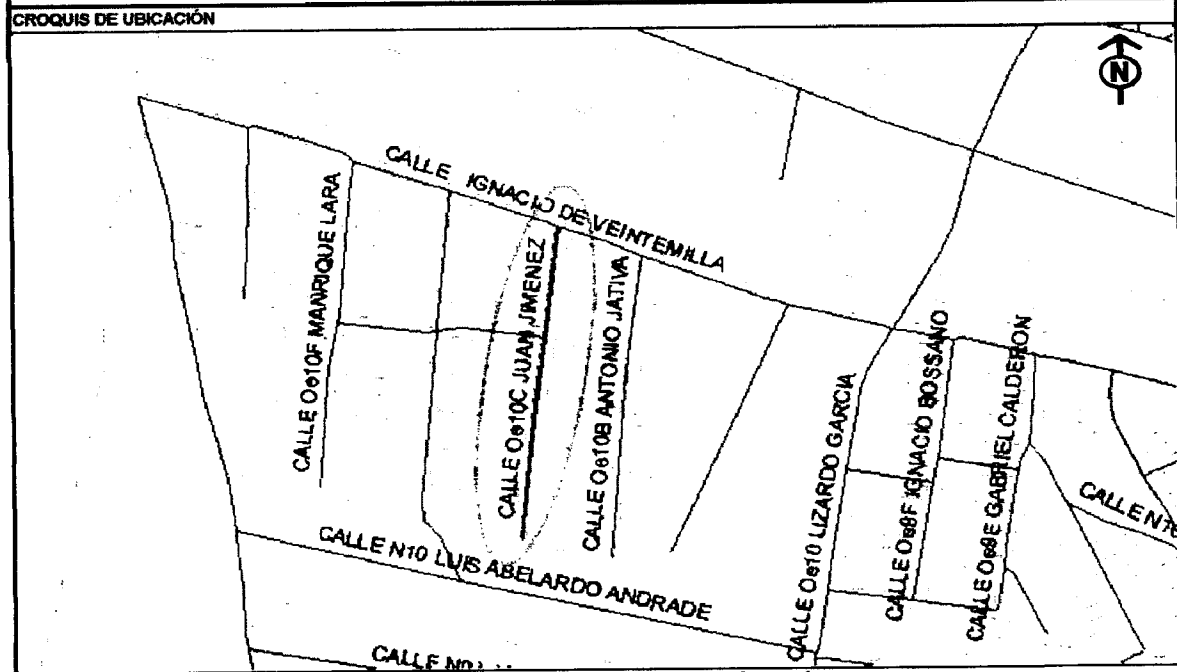
REVISADO POR:

Arq. Teodoro Izquierdo
JEFE DE PLANIFICACIÓN Y DISEÑO


GERENCIA DE ESPACIO PÚBLICO UNIDAD DE NOMENCLATURA

REFERENCIAS TÉCNICAS PARA DENOMINACIÓN DE VÍAS


IDENTIFICACIÓN Y UBICACIÓN DE LA VÍA	
Calles e Intersecciones:	Ignacio Veintemilla
Nombre Actual:	Sin Nombre
Sector o Barrio:	Sin Nombre 78
Código Alfanumérico	Oe10C
Sector o Barrio:	
Área Metropolitana:	2 - Suburbana
Zona Metropolitana:	10- El Valle
Parroquia(s)urbana(s)rural(es):	2- Conocoto
Barrio(s)	Sin Nombre 78
Hojas catastrales DAYC:	31801 - 31901 - 21901 - 21902 - 22002
Historiales de la vía antigua:	CA 5
Nombres viales Típicos:	Abogados
Observaciones:	El tramo de vía inicia en la calle Ignacio de Veintimilla y se constituye en un pasaje sin salida Calderón.



REFERENCIAS SOCIALES PARA DENOMINACIÓN DE VÍAS	
Proponente(s):	Gerencia de Espacio Público - Unidad de Nomenclatura
Respaldo(s) de adhesión a la propuesta:	Empresa Municipal de Movilidad y Obras Públicas
Fundamento(s) para la denominación, cambio o correcciones:	Propuesta para denominación vial de la parroquia Conocoto
NOMBRE PROPUESTO:	
Nombre Actual:	Sin Nombre
Nombre propuesto:	Oe10C JUAN JIMÉNEZ
DATOS BIOGRÁFICOS:	
Nacionalidad:	Ecuatoriano
Sexo:	Masculino
Hechos Memorables	Primer cura de Archidona. Hizo una benéfica labor en pro de la cultura indígena, de tan lejana región.
Verificación de repetición del nombre propuesto:	No existe repetición.

ELABORADO POR: 
UNIDAD DE NOMENCLATURA

Arq. Ramiro Pérez A.
GERENTE DEL ESPACIO PÚBLICO

REVISADO POR: 
Arq. Teodoro Izquierdo
JEFE DE PLANIFICACIÓN Y DISEÑO

GERENCIA DE ESPACIO PÚBLICO UNIDAD DE NOMENCLATURA

REFERENCIAS TÉCNICAS PARA DENOMINACIÓN DE VÍAS

IDENTIFICACIÓN Y UBICACIÓN DE LA VÍA	
Calles e Intersecciones:	N8C, N7, N7C Melchor Loriga
Nombre Actual:	José López
Sector o Barrio:	Juan Pablo II
Código Alfanumérico	Oe1A
Sector o Barrio:	
Área Metropolitana:	2 - Suburbana
Zona Metropolitana:	10- El Valle
Parroquia(s) urbana(s) rural(es):	2- Conocoto
Barrio(s)	Juan Pablo II
Hojas catastrales) DAYC:	21807
Historiales de la vía antigua:	Ninguno
Nombres viales Típicos:	Casco Colonial
Observaciones:	El tramo de vía inicia a la altura de la calle Oe1B Rudensindo Ledesma pasando a ser un pasaje sin salida.
CROQUIS DE UBICACIÓN	
REFERENCIAS SOCIALES PARA DENOMINACIÓN DE VÍAS	
Proponente(s) :	Gerencia de Espacio Público - Unidad de Nomenclatura
Respaldo(s) de adhesión a la propuesta :	Empresa Municipal de Movilidad y Obras Públicas
Fundamento(s) para la denominación, cambio o correcciones:	Propuesta para denominación vial de la parroquia Conocoto
NOMBRE PROPUESTO:	
Nombre Actual:	José López
Nombre propuesto:	Oe1A JOSÉ LOPEZ
DATOS BIOGRÁFICOS:	
Nacionalidad:	Ecuatoriano
Sexo:	Masculino
Profesión / ocupación:	Militar
Hechos Memorables	Participó en la campaña libertaria de 1820, en el combate de Camino Real del 9 de Noviembre del mismo año.
Verificación de repetición del nombre propuesto:	No existe repetición.
ELABORADO POR:	
 Arq. Ramiro Pérez A. GERENTE DEL ESPACIO PÚBLICO	REVISADO POR: Arq. Teodoro Izquierdo JEFE DE PLANIFICACIÓN / DISEÑO

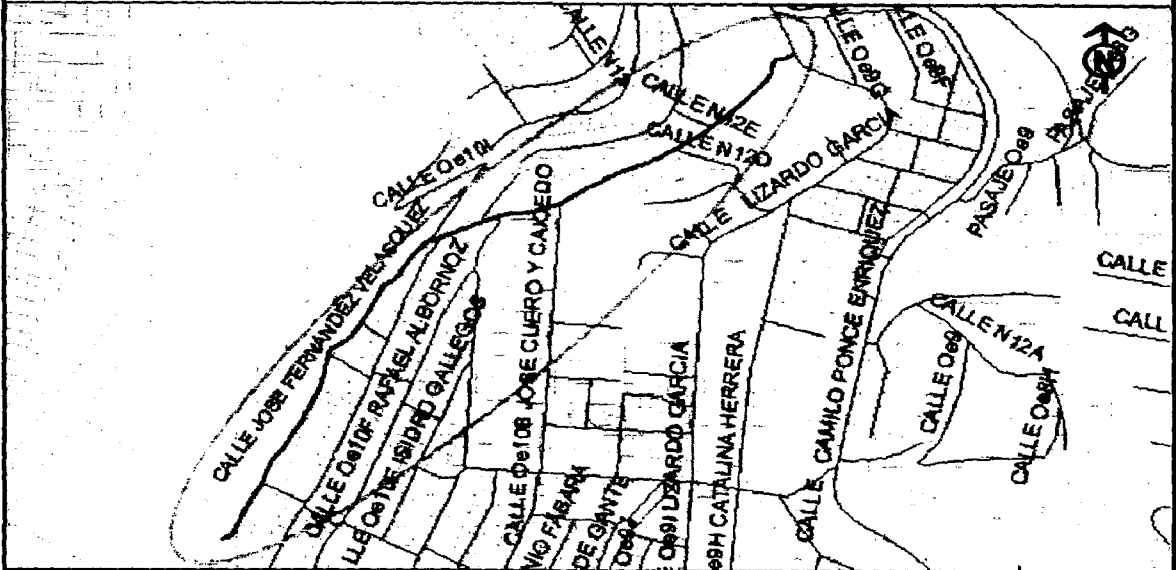
GERENCIA DE ESPACIO PÚBLICO UNIDAD DE NOMENCLATURA

283
DOSCIENTOS
OCHENTA Y OCHO

REFERENCIAS TÉCNICAS PARA DENOMINACIÓN DE VÍAS

IDENTIFICACIÓN Y UBICACIÓN DE LA VÍA	
Calles e Intersecciones:	Calle N13A Lizardo Garcia
Nombre Actual:	Sin Nombre
Sector o Barrio:	Sta. Teresita Alta y S. Faz de Conocoto
Código Alfanumérico	Sin Código
Sector o Barrio:	
Área Metropolitana:	2 - Suburbana
Zona Metropolitana:	10- El Valle
Parroquia(s) urbana(s) rural(es):	2- Conocoto
Barrio(s)	Sta. Teresita Alta y S. Faz de Conocoto
Hojas catastral(es) DAYC:	21002-21102-21003
Historiales de la vía antigua:	Ninguno
Nombres viales Típicos:	Sin Nombre
Observaciones:	El tramo de vía propuesta inicia en la Calle N13A Lizardo García, se constituye en un pasaje sin salida.

CROQUIS DE UBICACIÓN



REFERENCIAS SOCIALES PARA DENOMINACIÓN DE VÍAS

Proponente(s):	Gerencia de Espacio Público - Unidad de Nomenclatura
Respaldo(s) de adhesión a la propuesta:	Empresa Municipal de Movilidad y Obras Públicas
Fundamento(s) para la denominación, cambio o conexiones:	Propuesta para denominación vial de la parroquia Conocoto

NOMBRE PROPUESTO:

Nombre Actual:	Sin Nombre
Nombre propuesto:	JOSÉ FERNANDEZ VELASQUEZ

DATOS BIOGRÁFICOS:

Nacionalidad:	Ecuatoriano
Fecha de Nacimiento:	A fines del s. XVI
Sexo:	Masculino
Profesión / ocupación:	Religioso
Hechos Memorables	Se distinguió como buen orador y teólogo. Escribió varias obras que reposan en los archivos del convento de su orden.

ELABORADO POR:

UNIDAD DE NOMENCLATURA

REVISADO POR:

Arq. Teodoro Izquierdo
JEFE DE PLANIFICACIÓN Y DISEÑO

Arq. Ramiro Pérez A.
GERENTE DEL ESPACIO PÚBLICO

287
DOSCIENTOS
OCHENTA Y SIETE

GERENCIA DE ESPACIO PÚBLICO
UNIDAD DE NOMENCLATURA

REFERENCIAS TÉCNICAS PARA DENOMINACIÓN DE VÍAS

IDENTIFICACIÓN Y UBICACIÓN DE LA VÍA	
Calles e Intersecciones:	Autopista General Rumiñahui y Calle Oe6 José María Buga
Nombre Actual:	Sin Nombre
Sector o Barrio:	Sin Nombre 63
Código Alfanumérico	Sin Código
Sector o Barrio:	
Área Metropolitana:	2 - Suburbana
Zona Metropolitana:	10- El Valle
Parroquia(s) urbana(s) rural(es):	2- Conocoto
Barrio(s)	Sin Nombre 63
Hojas catastral(es) DAYC:	21205-21305-21306-21405
Historiales de la vía antigua:	Ninguno
Nombres viales Típicos:	Colonia - Independencia
Observaciones:	El tramo de vía propuesta inicia en la Autopista General Rumiñahui y se prolonga hasta la Calle Oe6 José María Buga.
CROQUIS DE UBICACIÓN	
REFERENCIAS SOCIALES PARA DENOMINACIÓN DE VÍAS	
Proponente(s):	Gerencia de Espacio Público - Unidad de Nomenclatura
Respaldo(s) de adhesión a la propuesta:	Empresa Municipal de Movilidad y Obras Públicas
Fundamento(s) para la denominación, cambio o correcciones:	Propuesta para denominación vial de la parroquia Conocoto
NOMBRE PROPUESTO:	
Nombre Actual:	Sin Nombre
Nombre propuesto:	JOSE MARIA CAÑIZARES
DATOS BIOGRÁFICOS:	
Nacionalidad:	Ecuatoriano
Fecha de Nacimiento:	1770
Sexo:	Masculino
Profesión / ocupación:	Poeta.
Hechos Memorables	Prócer de la independencia.
ELABORADO POR:	REVISADO POR:
UNIDAD DE NOMENCLATURA	Arq. Teodoro Izquierdo JEFE DE PLANIFICACIÓN Y DISEÑO
Arq. Ramiro Pérez A. GERENTE DEL ESPACIO PÚBLICO	

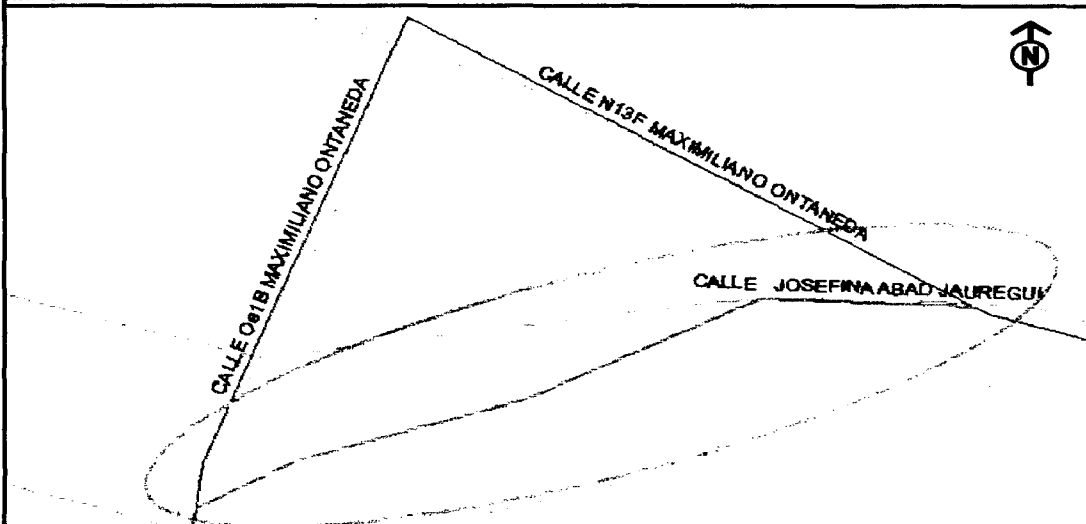
GERENCIA DE ESPACIO PÚBLICO
UNIDAD DE NOMENCLATURA

200
DOSCIENTOS
OCHENTA Y SEIS

REFERENCIAS TÉCNICAS PARA DENOMINACIÓN DE VÍAS

IDENTIFICACIÓN Y UBICACIÓN DE LA VÍA	
Calles e Intersecciones:	Calle Oe1B Maximiliano Ontaneda y Calle N13F Maximiliano Ontaneda
Nombre Actual:	Ninguno
Sector o Barrio:	Sin Nombre 65
Código Alfanumérico	Calle
Sector o Barrio:	
Área Metropolitana:	2 - Suburbana
Zona Metropolitana:	10- El Valle
Parroquia(s) urbana(s) rural(es):	2- Conocoto
Barrio(s)	Sin Nombre 65
Hojas catastrales (es) DAYC:	21209
Historiales de la vía antigua:	Virgilio
Nombres viales Típicos:	Sin Nombre
Observaciones:	El tramo de vía propuesta inicia en la Calle Oe1B Maximiliano Ontaneda y se prolonga hasta la Calle N13F Maximiliano Ontaneda

CROQUIS DE UBICACIÓN



REFERENCIAS SOCIALES PARA DENOMINACIÓN DE VÍAS

Proponente(s):	Gerencia de Espacio Público - Unidad de Nomenclatura
Respaldo(s) de adhesión a la propuesta:	Empresa Municipal de Movilidad y Obras Públicas
Fundamento(s) para la denominación, cambio o correcciones:	Propuesta para denominación vial de la parroquia Conocoto
NOMBRE PROPUESTO:	
Nombre Actual:	Sin Nombre
Nombre propuesto:	JOSEFINA ABAD JAUREGUI
DATOS BIOGRÁFICOS:	
Nacionalidad:	Ecuatoriana
Fecha de Nacimiento:	1860
Sexo:	Femenino
Profesión / ocupación:	Poetisa
Fecha de Fallecimiento:	1910
Edad:	50 años
Hechos Memorables	Hija de Tomas Abad y Josefina Jauregui. Muchos de sus poemas se publicaron en periódicos de la época. Autora del poema: "A mi madre".

ELABORADO POR:

UNIDAD DE NOMENCLATURA

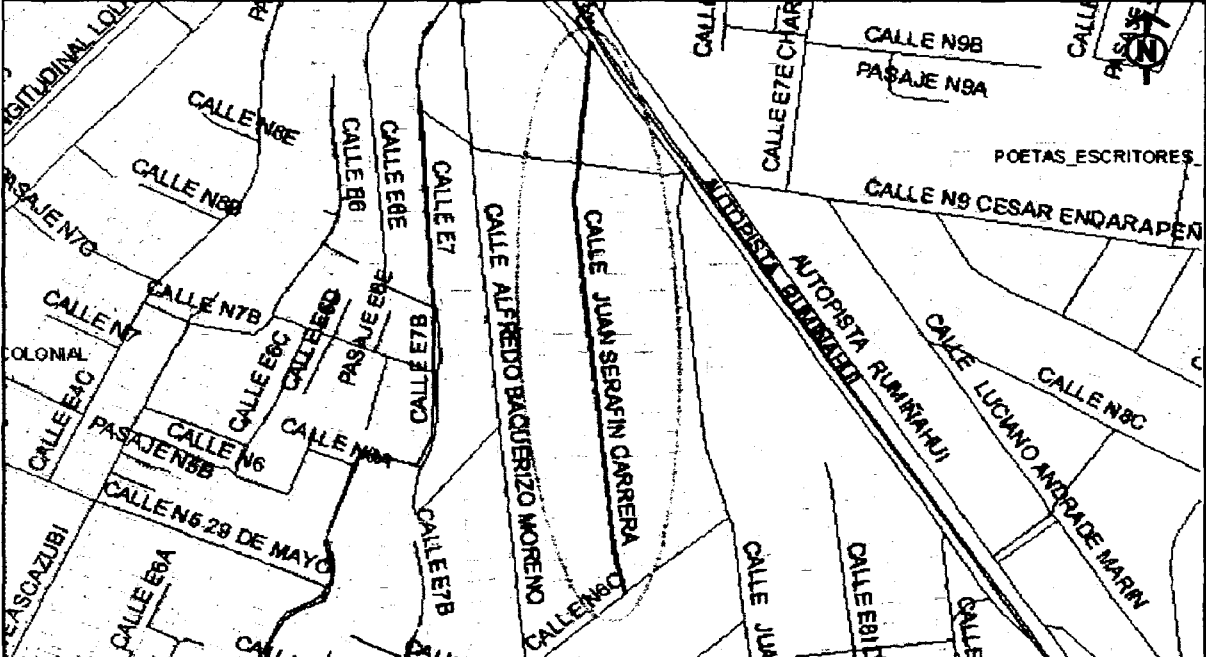

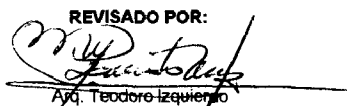

REVISADO POR:

Arq. Teodoro Izquierdo
JEFE DE PLANIFICACIÓN Y DISEÑO

Arq. Ramiro Pérez A.
GERENTE DEL ESPACIO PÚBLICO

GERENCIA DE ESPACIO PÚBLICO UNIDAD DE NOMENCLATURA

REFERENCIAS TÉCNICAS PARA DENOMINACIÓN DE VÍAS

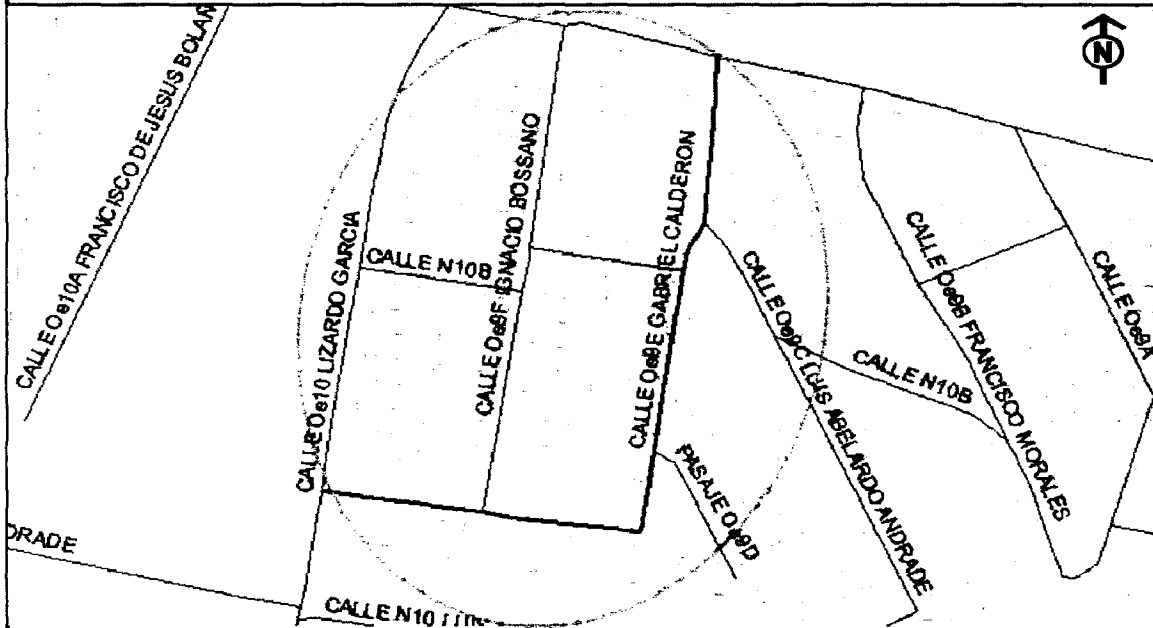
IDENTIFICACIÓN Y UBICACIÓN DE LA VÍA	
Calles e Intersecciones:	N9 César Endara P., N6C
Nombre Actual:	Juan Serafin Carrera
Sector o Barrio:	Nuevos Horizontes
Código Alfanumérico	Sin Código
Sector o Barrio:	
Área Metropolitana:	2 - Suburbana
Zona Metropolitana:	10- El Valle
Parroquia(s) urbana(s) rural(es):	2- Conocoto
Barrio(s)	Nuevos Horizontes
Hojas catastral(es) DAYC:	21808 - 21908
Historiales de la vía antigua:	Las Tórtolas
Nombres viales Típicos:	Sin Nombre
Observaciones:	El tramo de vía inicia en la avenida N11D Teresa Flor y termina en la avenida Manuela Sáenz.
CROQUIS DE UBICACIÓN	
	
REFERENCIAS SOCIALES PARA DENOMINACIÓN DE VÍAS	
Proponente(s):	Gerencia de Espacio Público - Unidad de Nomenclatura
Respaldo(s) de adhesión a la propuesta:	Empresa Municipal de Movilidad y Obras Públicas
Fundamento(s) para la denominación, cambio o correcciones:	Propuesta para denominación vial de la parroquia Conocoto
NOMBRE PROPUESTO:	
Nombre Actual:	Juan Serafin Carrera
Nombre propuesto:	JUAN SERAFIN CARRERA
DATOS BIAGRÁFICOS:	
Nacionalidad:	Ecuatoriano
Sexo:	Masculino
Profesión / ocupación:	Profesor
Hechos Memorables	Director de la Escuela Amable Araúz (1940 - 1970)
Verificación de repetición del nombre propuesto:	No existe repetición.
ELABORADO POR:	
 UNIDAD DE NOMENCLATURA	
REVISADO POR:	
 Arq. Teodoro Izquierdo JEFE DE PLANIFICACIÓN Y DISEÑO	
 Arq. Ramiro Pérez A. GERENTE DEL ESPACIO PÚBLICO	

GERENCIA DE ESPACIO PÚBLICO UNIDAD DE NOMENCLATURA

REFERENCIAS TÉCNICAS PARA DENOMINACIÓN DE VÍAS

IDENTIFICACIÓN Y UBICACIÓN DE LA VÍA	
Calles e Intersecciones:	Oe10 Lizardo García, Oe9F Ignacio Bossano, N10C
Nombre Actual:	Gabriel Calderón
Sector o Barrio:	S. Cristóbal Pino
Código Alfanumérico	Oe9E, N10A
Sector o Barrio:	
Área Metropolitana:	2 - Suburbana
Zona Metropolitana:	10- El Valle
Parroquia(s) urbana(s) rural(es):	2- Conocoto
Barrio(s)	S. Cristóbal Pino
Hojas catastral(es) DAYC:	21302 - 21303
Historiales de la vía antigua:	CA D
Nombres viales Típicos:	Personajes Religiosos
Observaciones:	El tramo de vía inicia en la calle N5C Antonio Fernández y se constituye en un pasaje sin salida.

CROQUIS DE UBICACIÓN



REFERENCIAS SOCIALES PARA DENOMINACIÓN DE VÍAS

Proponente(s):	Gerencia de Espacio Público - Unidad de Nomenclatura
Respaldo(s) de adhesión a la propuesta:	Empresa Municipal de Movilidad y Obras Públicas
Fundamento(s) para la denominación, cambio o correcciones:	Propuesta para denominación vial de la parroquia Conocoto

NOMBRE PROPUESTO:

Nombre Actual:	Gabriel Calderón
Nombre propuesto:	Oe9E, N10A GABRIEL CALDERON

DATOS BIOGRÁFICOS:

Nacionalidad:	Ecuatoriano
Fecha de Nacimiento:	1910
Sexo:	Masculino
Profesión / ocupación:	Sacerdote
Fecha de Fallecimiento:	1970
Hechos Memorables	Párroco de Conocoto
Verificación de repetición del nombre propuesto:	No existe repetición.

ELABORADO POR:


UNIDAD DE NOMENCLATURA


Arq. Ramiro Pérez A.
GERENTE DEL ESPACIO PÚBLICO

REVISADO POR:


Arq. Teodoro Izquierdo
JEFE DE PLANIFICACIÓN Y DISEÑO

GERENCIA DE ESPACIO PÚBLICO UNIDAD DE NOMENCLATURA

REFERENCIAS TÉCNICAS PARA DENOMINACIÓN DE VÍAS

IDENTIFICACIÓN Y UBICACIÓN DE LA VÍA	
Calles e Intersecciones:	Eje longitudinal Aurelio Espinoza Pólit, Oe2 José M. Egas
Nombre Actual:	Jorge Carrera Andrade
Sector o Barrio:	Sin Nombre 65
Código Alfanumérico	N14
Sector o Barrio:	
Área Metropolitana:	2 - Suburbana
Zona Metropolitana:	10- El Valle
Parroquia(s) urbana(s) rural(es):	2- Conocoto
Barrio(s)	Sin Nombre 65
Hojas catastrales) DAYC:	21109-21209
Historiales de la vía antigua:	Ninguno
Nombres viales Típicos:	Sin Nombre
Observaciones:	El tramo de vía inicia en el eje longitudinal Aurelio Espinoza Pólit y se constituye en un pasaje sin salida.

CROQUIS DE UBICACIÓN



REFERENCIAS SOCIALES PARA DENOMINACIÓN DE VÍAS

Proponente(s):	Gerencia de Espacio Público - Unidad de Nomenclatura
Respaldo(s) de adhesión a la propuesta:	Empresa Municipal de Movilidad y Obras Públicas
Fundamento(s) para la denominación, cambio o correcciones:	Propuesta para denominación vial de la parroquia Conocoto
NOMBRE PROPUESTO:	
Nombre Actual:	Jorge Carrera Andrade
Nombre propuesto:	N14 JORGE CARRERA ANDRADE
DATOS BIOGRÁFICOS:	
Nacionalidad:	Ecuatoriano
Fecha de Nacimiento:	18 de septiembre 1903
Sexo:	Masculino
Profesión / ocupación:	Poeta, diplomático
Fecha de Fallecimiento:	11 de noviembre 1978
Edad:	75 años
Hechos Memorables	Se desempeñó como secretario de la Premio Nóbel de Literatura Gabriela Mistral. En 1950 fue Vicepresidente de la Casa de la Cultura Ecuatoriana.
Verificación de repetición del nombre propuesto:	No existe repetición.

ELABORADO POR:

Jure
UNIDAD DE NOMENCLATURA

REVISADO POR:

Teodoro Izquierdo
Arq. Teodoro Izquierdo
JEFE DE PLANIFICACIÓN Y DISEÑO

Arq. Ramiro Pérez A.

GERENTE DEL ESPACIO PÚBLICO

GERENCIA DE ESPACIO PÚBLICO UNIDAD DE NOMENCLATURA

12713
DOSCIENTOS
SESENTA Y NUEVE

REFERENCIAS TÉCNICAS PARA DENOMINACIÓN DE VÍAS

IDENTIFICACIÓN Y UBICACIÓN DE LA VÍA	
Calles e Intersecciones:	N14H Isla Isabela y N14I Isla Santa Fé
Nombre Actual:	Isla Seymour
Sector o Barrio:	Salvador Celi
Código Alfanumérico	Oe5C
INFORMACIÓN GEOGRÁFICA Y CARTOGRÁFICA ADYACENTE A LA VÍA	
Área Metropolitana:	2 - Suburbana
Zona Metropolitana:	10 - Los Chillos
Parroquia(s) urbana(s) rural(es):	2 - Conocoto
Barrio(s)	Salvador Celi
Hojas catastral(es) DAYC:	20907
Historiales de la vía antigua:	Séptima Traversal
Nombres viales Típicos:	Tipología definida, Islas del Archipiélago - Prov. Galápagos
Observaciones:	El tramo de la vía empieza en la Calle N14H Isla Isabela y se prolonga hasta la calle N14I Isla Santa Fé.
CROQUIS DE UBICACIÓN	
REFERENCIAS SOCIALES PARA DENOMINACIÓN DE VÍAS	
Proponente(s):	Gerencia de Espacio Público - Unidad de Nomenclatura
Respaldo(s) de adhesión a la propuesta:	Empresa Municipal de Movilidad y Obras Públicas
Fundamento(s) para la denominación, cambio o correcciones:	La vía tiene nombre propio, asignado según requerimiento de los Moradores del Sector
NOMBRE PROPUESTO:	
Nombre Actual:	Isla Seymour
Nombre propuesto:	Oe5C ISLA SEYMOUR
DATOS REFERENCIALES:	
Isla del Archipiélago Galápagos con una superficie de 1,9km cuadrados y una altitud de 28 metros.	
Verificación de repetición del nombre propuesto:	No existe repetición.
ELABORADO POR:	REVISADO POR:
UNIDAD DE NOMENCLATURA	Arq. Teodoro Izquierdo JEFE DE PLANIFICACIÓN Y DISEÑO
Arq. Ramiro Pérez A. GERENTE DEL ESPACIO PÚBLICO	

GERENCIA DE ESPACIO PÚBLICO UNIDAD DE NOMENCLATURA

REFERENCIAS TÉCNICAS PARA DENOMINACIÓN DE VÍAS

IDENTIFICACIÓN Y UBICACIÓN DE LA VÍA	
Calles e Intersecciones:	Oe6B Isla Baltra y Oe6 Isla Marchena
Nombre Actual:	Isla Santiago
Sector o Barrio:	Salvador Celi
Código Alfanumérico	Sin código
INFORMACIÓN GEOGRÁFICA Y CARTOGRÁFICA ADYACENTE A LA VÍA	
Área Metropolitana:	2 - Suburbana
Zona Metropolitana:	10 - Los Chillos
Parroquia(s) urbana(s) rural(es):	2 - Conocoto
Barrio(s)	Salvador Celi
Hojas catastral(es) DAYC:	20907-21007
Historiales de la vía antigua:	Ninguno
Nombres viales Típicos:	Tipología definida, Islas del Archipiélago - Prov. Galápagos
Observaciones:	Inicia a la altura de la proyección de la calle Oe6C Isla Floreana y se prolonga hasta el inicio de la c. Oe5 I. Pinzón.
CROQUIS DE UBICACIÓN	
REFERENCIAS SOCIALES PARA DENOMINACIÓN DE VÍAS	
Proponente(s):	Gerencia de Espacio Público - Unidad de Nomenclatura
Respaldo(s) de adhesión a la propuesta:	Empresa Municipal de Movilidad y Obras Públicas
Fundamento(s) para la denominación, cambio o correcciones:	La vía tiene nombre propio, asignado según requerimiento de los Moradores del Sector
NOMBRE PROPUESTO:	
Nombre Actual:	Isla Santiago
Nombre propuesto:	ISLA SANTIAGO
DATOS REFERENCIALES:	
Isla del Archipiélago Galápagos con una superficie de 585km cuadrados y una altitud de 907 metros.	
Verificación de repetición del nombre propuesto:	No existe repetición.
ELABORADO POR: UNIDAD DE NOMENCLATURA	REVISADO POR: Arq. Teodoro Izquierdo JEFE DE PLANIFICACIÓN Y DISEÑO
 Arq. Rosmío Pérez A. GERENTE DEL ESPACIO PÚBLICO	

GERENCIA DE ESPACIO PÚBLICO UNIDAD DE NOMENCLATURA

REFERENCIAS TÉCNICAS PARA DENOMINACIÓN DE VÍAS

IDENTIFICACIÓN Y UBICACIÓN DE LA VÍA	
Calles e Intersecciones:	N14H Isla Isabela, Oe6C Isla Floreana.
Nombre Actual:	Isla Santa Fé
Sector o Barrio:	Salvador Celi
Código Alfanumérico	N14I, Oe5B
INFORMACIÓN GEOGRÁFICA Y CARTOGRÁFICA ADYACENTE A LA VÍA	
Área Metropolitana:	2 - Suburbana
Zona Metropolitana:	10 - Los Chillos
Parroquia(s) urbana(s) rural(es):	2 - Conocoto
Barrio(s)	Salvador Celi
Hojas catastral(es) DAYC:	20807-20907
Historiales de la vía antigua:	Calle P
Nombres viales Típicos:	Tipología definida, Islas del Archipiélago - Prov. Galápagos
Observaciones:	El tramo de la vía empieza en la Calle Oe6C Isla Floreana y se prolonga hasta la Calle N14H Isla Isabela.
CROQUIS DE UBICACIÓN	
REFERENCIAS SOCIALES PARA DENOMINACIÓN DE VÍAS	
Proponente(s) :	Gerencia de Espacio Público - Unidad de Nomenclatura
Respaldo(s) de adhesión a la propuesta :	Empresa Municipal de Movilidad y Obras Públicas
Fundamento(s) para la denominación, cambio o correcciones:	La vía tiene nombre propio, asignado según requerimiento de los Moradores del Sector
NOMBRE PROPUESTO:	
Nombre Actual:	Isla Santa Fé
Nombre propuesto:	N14I, Oe5B ISLA SANTA FÉ
DATOS REFERENCIALES:	
Isla del Archipiélago Galápagos con una superficie de 24km cuadrados y	una altitud de 956 metros.
Verificación de repetición del nombre propuesto:	No existe repetición.
ELABORADO POR:	REVISADO POR:
UNIDAD DE NOMENCLATURA	Arq. Teodoro Izquierdo JEFE DE PLANIFICACIÓN Y DISEÑO
Arq. Ramiro Pérez A. GERENTE DEL ESPACIO PÚBLICO	

273
DOSCIENTOS
SETENTA Y SEIS

GERENCIA DE ESPACIO PÚBLICO UNIDAD DE NOMENCLATURA

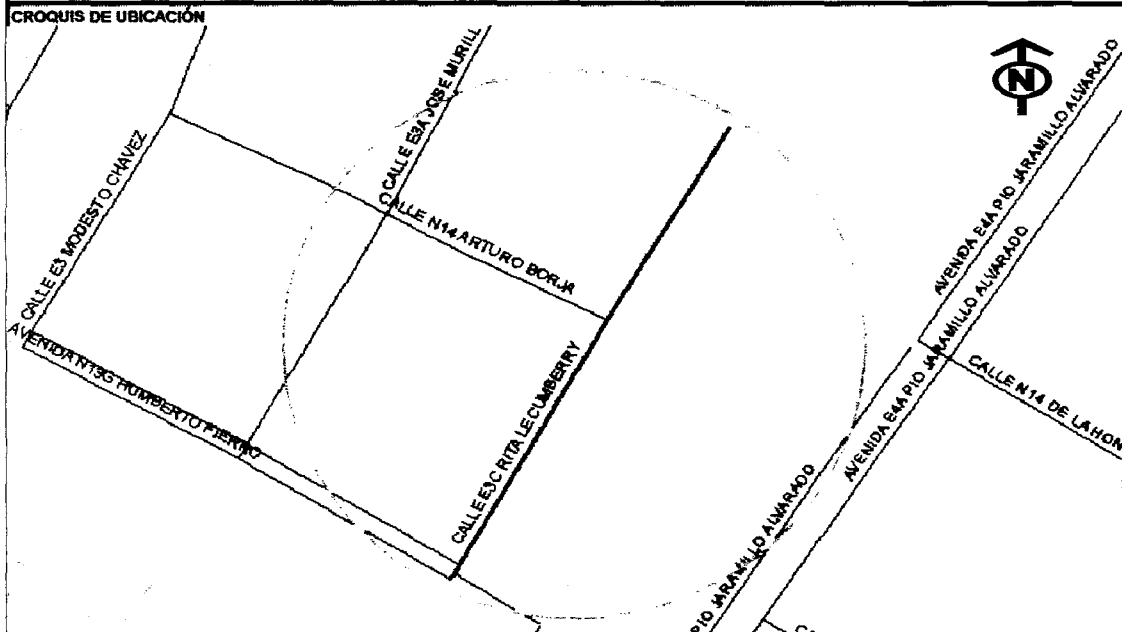
REFERENCIAS TÉCNICAS PARA DENOMINACIÓN DE VÍAS

IDENTIFICACIÓN Y UBICACIÓN DE LA VÍA	
Calles e Intersecciones:	N14H Isla Isabela y N14J Isla Tortuga
Nombre Actual:	Isla Santa Cruz
Sector o Barrio:	Salvador Celi
Código Alfanumérico	Oe7B, Oe7C, N14F, N14K
INFORMACIÓN GEOGRÁFICA Y CARTOGRÁFICA ADYACENTE A LA VÍA	
Área Metropolitana:	2 - Suburbana
Zona Metropolitana:	10 - Los Chillos
Parroquia(s) urbana(s) rural(es):	2 - Conocoto
Barrio(s)	Salvador Celi
Hojas catastral(es) DAYC:	20806-20906
Historiales de la vía antigua:	Segunda Transversal
Nombres viales Típicos:	Tipología definida, Islas del Archipiélago - Prov. Galápagos
Observaciones:	El tramo de la vía empieza en la Calle N14J Isla Tortuga.
CROQUIS DE UBICACIÓN	
REFERENCIAS SOCIALES PARA DENOMINACIÓN DE VÍAS	
Proponente(s) :	Gerencia de Espacio Público - Unidad de Nomenclatura
Respaldo(s) de adhesión a la propuesta :	Empresa Municipal de Movilidad y Obras Públicas
Fundamento(s) para la denominación, cambio o correcciones:	La vía tiene nombre propio, asignado según requerimiento de los Moradores del Sector
NOMBRE PROPUESTO:	
Nombre Actual:	Isla Santa Cruz
Nombre propuesto:	Oe7B, Oe7C, N14F, N14K ISLA SANTA CRUZ
DATOS REFERENCIALES:	
Isla del Archipiélago Galápagos con una superficie de 988km cuadrados y una altitud de 864 metros.	
Verificación de repetición del nombre propuesto:	No existe repetición.
ELABORADO POR:	REVISADO POR:
UNIDAD DE NOMENCLATURA	Arq. Teodoro Izquierdo JEFE DE PLANIFICACIÓN Y DISEÑO
Arq. Ramiro Pérez A. GERENTE DEL ESPACIO PÚBLICO	

GERENCIA DE ESPACIO PÚBLICO UNIDAD DE NOMENCLATURA

REFERENCIAS TÉCNICAS PARA DENOMINACIÓN DE VÍAS

IDENTIFICACIÓN Y UBICACIÓN DE LA VÍA	
Calles e Intersecciones:	N13G Humberto Fierro y N14 Arturo Borja.
Nombre Actual:	Sin Nombre
Sector o Barrio:	Sin Nombre 66
Código Alfanumérico	E3C
Sector o Barrio:	
Área Metropolitana:	2 - Suburbana
Zona Metropolitana:	10- El Valle
Parroquia(s) urbana(s) rural(es):	2- Conocoto
Barrio(s)	Sin Nombre 66
Hojas catastral(es) DAYC:	21210
Historiales de la vía antigua:	Pasaje D
Nombres viales Típicos:	Sin Nombre
Observaciones:	El tramo de vía propuesta inicia en la avenida N13G Humberto Fierro y circunvala en un pasaje sin salida.



REFERENCIAS SOCIALES PARA DENOMINACIÓN DE VÍAS

Proponente(s):	Comité Cívico Barrio "La Rivera"
Respaldo(s) de adhesión a la propuesta:	Empresa Municipal de Movilidad y Obras Públicas
Fundamento(s) para la denominación, cambio o correcciones:	Propuesta para denominación vial de la parroquia Conocoto
NOMBRE PROPUESTO:	
Nombre Actual:	Sin Nombre
Nombre propuesto:	E3C RITA LECUMBERRY
DATOS BIOGRÁFICOS:	
Nacionalidad:	Ecuatoriana
Fecha de Nacimiento:	14 de noviembre 1831
Estado Civil:	Casada
Sexo:	Femenino
Profesión / ocupación:	Educadora, escritora
Fecha de Fallecimiento:	23 de diciembre 1910
Edad:	79 años
Hechos Memorables	En Guayaquil fundó la escuela "San Alejo". Planteó la idea de crear un centro de formación de maestras.
Verificación de repetición del nombre propuesto:	No existe repetición.

ELABORADO POR:

UNIDAD DE NOMENCLATURA

REVISADO POR:

JEFE DE PLANIFICACIÓN Y DISEÑO

Gerente del Espacio Público

270
DOS CIBOTOS
3272UTA

GERENCIA DE ESPACIO PÚBLICO UNIDAD DE NOMENCLATURA

Fecha: Marzo 2017

Folio No: 42 de 42

REFERENCIAS TÉCNICAS PARA DENOMINACIÓN DE VÍAS

IDENTIFICACIÓN Y UBICACIÓN DE LA VÍA	
Calles e Intersecciones:	N14H Isla Isabela y N14I
Nombre Actual:	Isla Pinzón
Sector o Barrio:	Salvador Celi
Código Alfanumérico	Oe5- Oe4G - N14J
INFORMACIÓN GEOGRÁFICA Y CARTOGRÁFICA ADYACENTE A LA VÍA	
Área Metropolitana:	2 - Suburbana
Zona Metropolitana:	10 - Los Chillos
Parroquia(s) urbana(s) rural(es):	2 - Conocoto
Barrio(s)	Salvador Celi
Hojas catastral(es) DAYC:	20907
Historiales de la vía antigua:	Décima Transversal
Nombres viales Típicos:	
Observaciones:	El tramo de la vía empieza en la Calle N14H Isla Isabela y circunvala.
CROQUIS DE UBICACIÓN	
REFERENCIAS SOCIALES PARA DENOMINACIÓN DE VÍAS	
Proponente(s):	Gerencia de Espacio Público - Unidad de Nomenclatura
Respaldo(s) de adhesión a la propuesta:	Empresa Municipal de Movilidad y Obras Públicas
Fundamento(s) para la denominación, cambio o correcciones:	La vía tiene nombre propio, asignado según requerimiento de los Moradores del Sector
NOMBRE PROPUESTO:	
Nombre Actual:	Isla Pinzón
Nombre propuesto:	Oe5, Oe4G, N14J ISLA PINZÓN
DATOS REFERENCIALES:	
Isla del Archipiélago Galápagos con una superficie de 18km cuadrados y	una altitud de 458 metros.
Verificación de repetición del nombre propuesto:	No existe repetición.
ELABORADO POR:	REVISADO POR:
UNIDAD DE NOMENCLATURA	Arq. Teodoro Izquierdo JEFE DE PLANIFICACIÓN Y DISEÑO
Arq. Ramiro Pérez A. GERENTE DEL ESPACIO PÚBLICO	

GERENCIA DE ESPACIO PÚBLICO UNIDAD DE NOMENCLATURA

Fecha: Mayo 2013
Versión: 1.0113

203
DOSCIENTOS
SESENTA Y NUEVE

REFERENCIAS TÉCNICAS PARA DENOMINACIÓN DE VÍAS

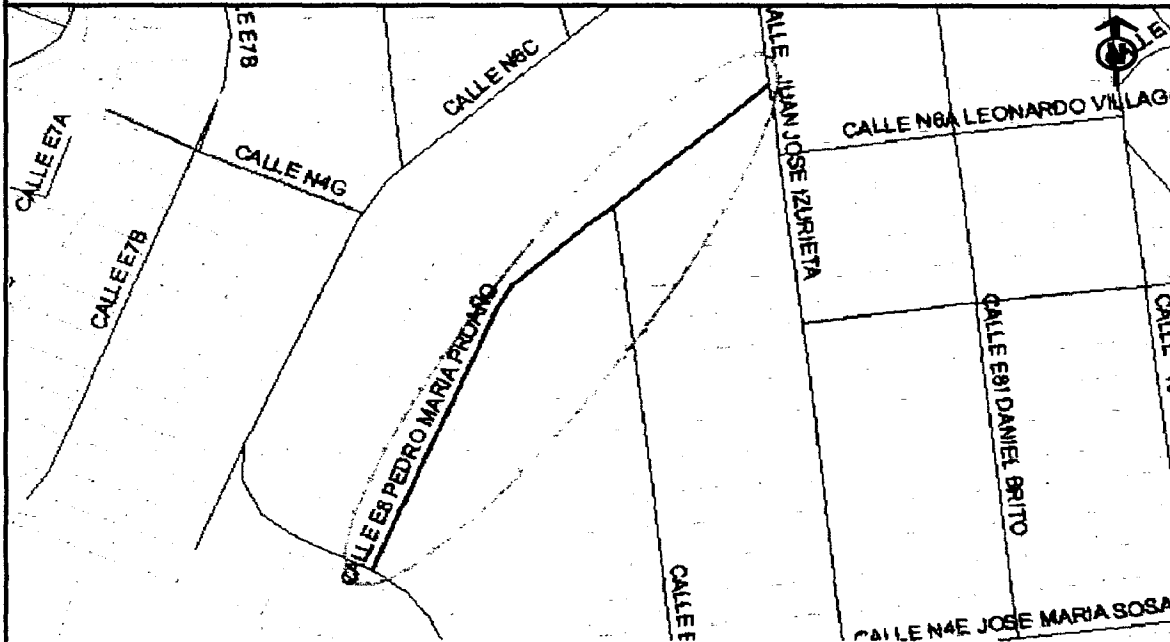
IDENTIFICACIÓN Y UBICACIÓN DE LA VÍA	
Calles e Intersecciones:	Oe8 Isla Fernandina
Nombre Actual:	Isla Pinta
Sector o Barrio:	Sin Nombre 67
Código Alfanumérico	N14D
INFORMACIÓN GEOGRÁFICA Y CARTOGRÁFICA ADYACENTE A LA VÍA	
Área Metropolitana:	2 - Suburbana
Zona Metropolitana:	10 - Los Chillos
Parroquia(s) urbana(s) rural(es):	2 - Conocoto
Barrio(s)	Sin Nombre 67
Hojas catastrales DAYC:	20906
Historiales de la vía antigua:	Calle A
Nombres viales Típicos:	Tipología definida, Islas del Archipiélago - Prov. Galápagos
Observaciones:	El tramo de la vía empieza en la Calle Oe8 Isla Fernandina.
CROQUIS DE UBICACIÓN	
REFERENCIAS SOCIALES PARA DENOMINACIÓN DE VÍAS	
Proponente(s):	Gerencia de Espacio Público - Unidad de Nomenclatura
Respaldo(s) de adhesión a la propuesta:	Empresa Municipal de Movilidad y Obras Públicas
Fundamento(s) para la denominación, cambio o correcciones:	La vía tiene nombre propio, asignado según requerimiento de los Moradores del Sector
NOMBRE PROPUESTO:	
Nombre Actual:	La Pinta
Nombre propuesto:	N14D LA PINTA
DATOS REFERENCIALES:	
Isla del Archipiélago Galápagos con una superficie de 60km cuadrados y una altitud de 777 metros.	
Verificación de repetición del nombre propuesto:	No existe repetición.
ELABORADO POR:	REVISADO POR:
UNIDAD DE NOMENCLATURA	Arq. Teodoro Izquierdo JEFE DE PLANIFICACIÓN Y DISEÑO
Arq. Ramiro Pérez A. GERENTE DEL ESPACIO PÚBLICO	

GERENCIA DE ESPACIO PÚBLICO UNIDAD DE NOMENCLATURA

REFERENCIAS TÉCNICAS PARA DENOMINACIÓN DE VÍAS

IDENTIFICACIÓN Y UBICACIÓN DE LA VÍA	
Calles e Intersecciones:	Juan José Izurieta, N4 Juana Pinto
Nombre Actual:	Pedro María Proaño
Sector o Barrio:	Nuevos Horizontes
Código Alfanumérico	E8, N6B
Sector o Barrio:	
Área Metropolitana:	2 - Suburbana
Zona Metropolitana:	10- El Valle
Parroquia(s) urbana(s) rural(es):	2- Conocoto
Barrio(s)	Nuevos Horizontes
Hojas catastral(es) DAYC:	21908 - 22008
Historiales de la vía antigua:	Los Gorriones
Nombres viales Típicos:	Sin Nombre
Observaciones:	El tramo de vía inicia en la calle N4 Juana Pinto y termina en la calle Juan José Izurieta.

CROQUIS DE UBICACIÓN



REFERENCIAS SOCIALES PARA DENOMINACIÓN DE VÍAS

Proponente(s):	Gerencia de Espacio Público - Unidad de Nomenclatura
Respaldo(s) de adhesión a la propuesta:	Empresa Municipal de Movilidad y Obras Públicas
Fundamento(s) para la denominación, cambio o correcciones:	Propuesta para denominación vial de la parroquia Conocoto
NOMBRE PROPUESTO:	
Nombre Actual:	Pedro María Proaño
Nombre propuesto:	E8, N6B PEDRO MARIA PROAÑO
DATOS BIOGRÁFICOS:	
Nacionalidad:	Ecuatoriano
Sexo:	Masculino
Profesión / ocupación:	Profesor
Hechos Memorables	Director de la Escuela Abelardo Flores (1930 - 1970)
Verificación de repetición del nombre propuesto:	No existe repetición.

ELABORADO POR:


UNIDAD DE NOMENCLATURA

REVISADO POR:


Arq. Teodoro Izquierdo
JEFE DE PLANIFICACIÓN Y DISEÑO

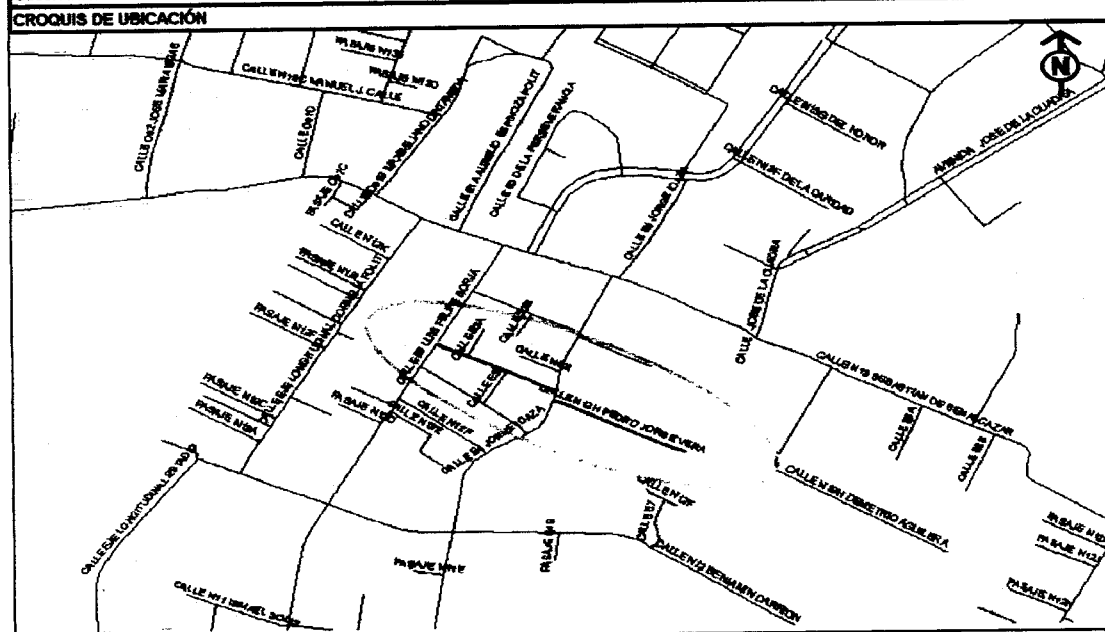

Arq. Ramiro Pérez A.

GERENTE DEL ESPACIO PÚBLICO

GERENCIA DE ESPACIO PÚBLICO UNIDAD DE NOMENCLATURA

REFERENCIAS TÉCNICAS PARA DENOMINACIÓN DE VÍAS

IDENTIFICACIÓN Y UBICACIÓN DE LA VÍA	
Calles e Intersecciones:	E3 Luis Felipe Borja, E3B y E4 Jorge Icaza.
Nombre Actual:	Sin Nombre
Sector o Barrio:	San Juan Armenia y Armenia 1
Código Alfanumérico	N12H
Sector o Barrio:	
Área Metropolitana:	2 - Suburbana
Zona Metropolitana:	10- El Valle
Parroquia(s) urbana(s) rural(es):	2- Conocoto
Barrio(s)	San Juan Armenia y Armenia 1
Hojas catastral(es) DAYC:	21309-21310-21410
Historiales de la vía antigua:	Pasaje A
Nombres viales Típicos:	Sin Nombre
Observaciones:	El tramo de vía propuesta inicia en la calle E3 Luis Felipe Borja y circunvala en un pasaje sin salida.



REFERENCIAS SOCIALES PARA DENOMINACIÓN DE VÍAS	
Proponente(s):	Gerencia de Espacio Público - Unidad de Nomenclatura
Respaldo(s) de adhesión a la propuesta:	Empresa Municipal de Movilidad y Obras Públicas
Fundamento(s) para la denominación, cambio o correcciones:	Propuesta para denominación vial de la parroquia Conocoto
NOMBRE PROPUESTO:	
Nombre Actual:	Sin Nombre
Nombre propuesto:	N12H PEDRO JORGE VERA
DATOS BIOGRÁFICOS:	
Nacionalidad:	Ecuatoriano
Fecha de Nacimiento:	16 de junio 1914
Estado Civil:	Casado
Sexo:	Masculino
Profesión / ocupación:	Escritor, político
Fecha de Fallecimiento:	5 de marzo 1999
Edad:	85 años
Hechos Memorables	Fue Ministro de Finanzas de la primera Administración de Velasco Ibarra. Uno de los fundadores de la Revista "Mañana".
Verificación de repetición del nombre propuesto:	No existe repetición.

ELABORADO POR:

[Signature]
UNIDAD DE NOMENCLATURA

REVISADO POR:

[Signature]
Mg. Teodoro Izquierdo
JEFE DE PLANIFICACIÓN Y DISEÑO

[Signature]
Arq. Ramiro Pérez A.
GERENTE DEL ESPACIO PÚBLICO

GERENCIA DE ESPACIO PÚBLICO UNIDAD DE NOMENCLATURA

REFERENCIAS TÉCNICAS PARA DENOMINACIÓN DE VÍAS

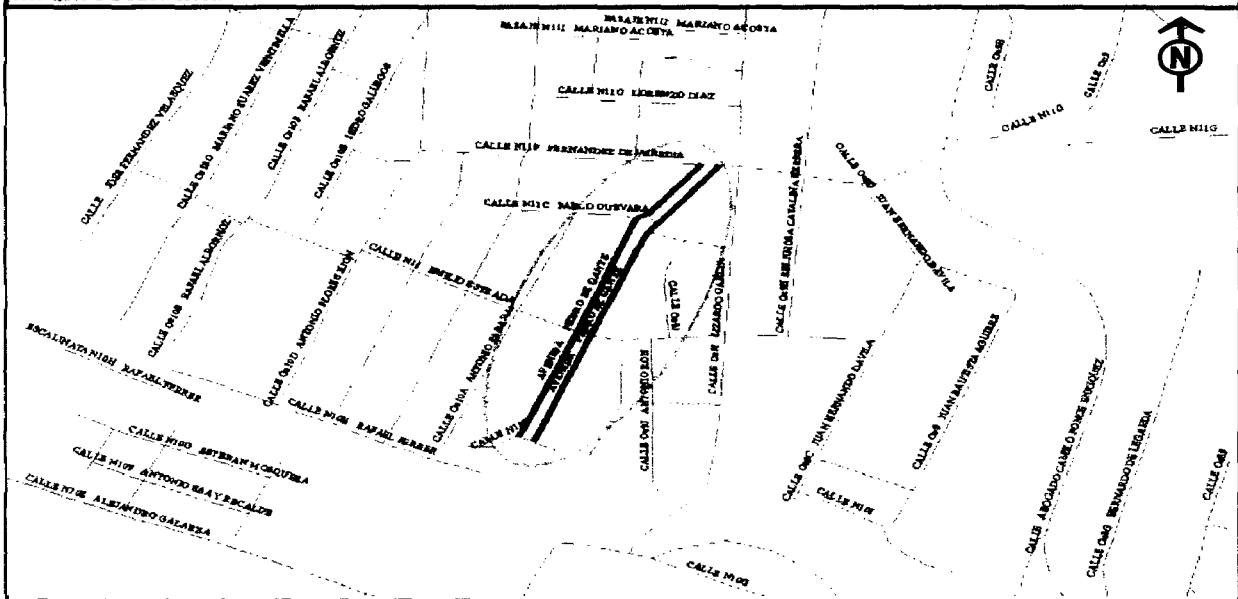
IDENTIFICACIÓN Y UBICACIÓN DE LA VÍA	
Calles e Intersecciones:	Del Amor, N13B Paúl Engel, E9F Charles Darwin.
Nombre Actual:	Pedro Fermín Cevallos
Sector o Barrio:	La Armenia 1, Sin Nombre 66
Código Alfanumérico:	Sin Código
Sector o Barrio:	
Área Metropolitana:	2 - Suburbana
Zona Metropolitana:	10- El Valle
Parroquia(s)urbana(s)rural(es):	2- Conocoto
Barrio(s):	La Armenia 1, Sin Nombre 66
Hojas catastral(es) DAYC:	21111-21211-21311-21411-21511
Historiales de la vía antigua:	Calle 1
Nombres viales Típicos:	Sin Nombre
Observaciones:	El tramo de vía inicia en la calle Del Amor y se prolonga hasta la calle E9F Charles Darwin.
CROQUIS DE UBICACIÓN	
REFERENCIAS SOCIALES PARA DENOMINACIÓN DE VÍAS	
Proponente(s):	Gerencia de Espacio Público - Unidad de Nomenclatura
Respaldo(s) de adhesión a la propuesta:	Empresa Municipal de Movilidad y Obras Públicas
Fundamento(s) para la denominación, cambio o correcciones:	Propuesta para denominación vial de la parroquia Conocoto
NOMBRE PROPUESTO:	
Nombre Actual:	Pedro Fermín Cevallos
Nombre propuesto:	PEDRO FERMIN CEVALLOS
DATOS BIOGRÁFICOS:	
Nacionalidad:	Ecuatoriano
Fecha de Nacimiento:	7 de julio 1812
Estado Civil:	Casado
Sexo:	Masculino
Profesión / ocupación:	Abogado, historiador y literato.
Fecha de Fallecimiento:	21 de mayo 1893
Edad:	81 años
Hechos Memorables:	Tomó parte activa en la política por el partido liberal. Fue Ministro Fiscal de la Corte Superior de Guayaquil, director de la Academia Ecuatoriana de la Lengua.
Verificación de repetición del nombre propuesto:	No existe repetición.
ELABORADO POR:	REVISADO POR:
 UNIDAD DE NOMENCLATURA	 Teodoro Izquierdo JEFE DE PLANNIFICACIÓN Y DISEÑO
 Araceli Ramírez A. GERENTE DEL ESPACIO PÚBLICO	

GERENCIA DE ESPACIO PÚBLICO UNIDAD DE NOMENCLATURA

REFERENCIAS TÉCNICAS PARA DENOMINACIÓN DE VÍAS

IDENTIFICACIÓN Y UBICACIÓN DE LA VÍA	
Calles e Intersecciones:	Calle N11 Emilio Estrada, Calle N11F Fernández de H.
Nombre Actual:	Pedro de Gante
Sector o Barrio:	Sta. Teresita Bajo
Código Alfanumérico	Sin Código
Sector o Barrio:	
Área Metropolitana:	2 - Suburbana
Zona Metropolitana:	10- Los Chillos
Parroquia(s)urbana(s)rural(es):	2- Conocoto
Barrio(s)	Sta. Teresita Bajo
Hojas catastral(es) DAYC:	21103-21203
Historiales de la vía antigua:	Calle D
Nombres viales Típicos:	Sin Nombre
Observaciones:	El tramo de la vía inicia en la Calle N11F Fernández de Heredia y se prolonga hasta la Calle N10I.

CROQUIS DE UBICACIÓN



REFERENCIAS SOCIALES PARA DENOMINACIÓN DE VÍAS


Proponente(s) :	Gerencia de Espacio Público - Unidad de Nomenclatura
Respaldo(s) de adhesión a la propuesta :	Empresa Municipal de Movilidad y Obras Públicas
Fundamento(s) para la denominación, cambio o correcciones:	Propuesta para denominación vial de la parroquia Conocoto
NOMBRE PROPUESTO:	
Nombre Actual:	Pedro De Gante
Nombre propuesto:	PEDRO DE GANTE
DATOS BIOGRÁFICOS:	
Nacionalidad:	Ecuatoriano
Sexo:	Masculino
Profesión / ocupación:	Fraile
Hechos Memorables	Organizador de las primeras escuelas para indios, alentó y apoyo a los franciscanos en esta labor.
Verificación de repetición del nombre propuesto:	No existe repetición.

ELABORADO POR:


UNIDAD DE NOMENCLATURA

REVISADO POR:


Arq. Teodoro Izquierdo
JEFE DE PLANIFICACIÓN Y DISEÑO


Arg. Ramiro Pérez A.
GERENTE DEL ESPACIO PÚBLICO

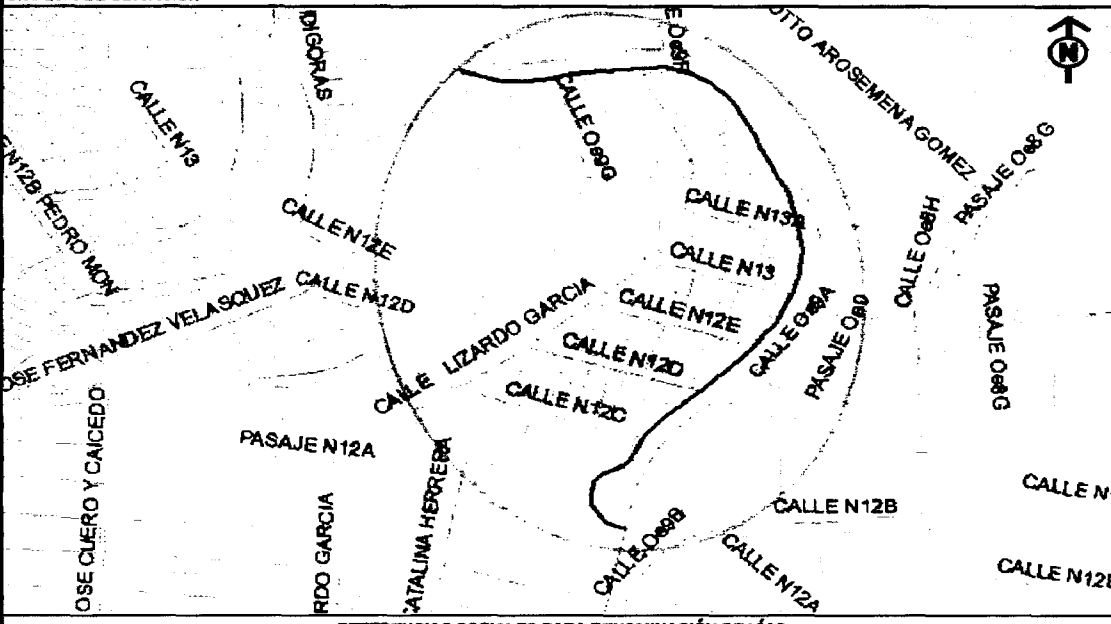



GERENCIA DE ESPACIO PÚBLICO UNIDAD DE NOMENCLATURA

REFERENCIAS TÉCNICAS PARA DENOMINACIÓN DE VÍAS

IDENTIFICACIÓN Y UBICACIÓN DE LA VÍA	
Calles e Intersecciones:	Calle Alfredo Baquerizo Moreno, E7B
Nombre Actual:	Los Loritos
Sector o Barrio:	Nuevos Horizontes
Código Alfanumérico	Sin Código
Sector o Barrio:	
Área Metropolitana:	2 - Suburbana
Zona Metropolitana:	10- El Valle
Parroquia(s) urbana(s) rura(es):	2- Conocoto
Barrio(s)	San Lorenzo
Hojas catastral(es) DAYC:	21908
Historiales de la vía antigua:	Los Loritos
Nombres viales Típicos:	Sin Nombre
Observaciones:	El tramo de vía propuesta inicia en la calle Alfredo Baquerizo Moreno Oe5D y termina en la calle E7B.
CROQUIS DE UBICACIÓN	
REFERENCIAS SOCIALES PARA DENOMINACIÓN DE VÍAS	
Proponente(s) :	Gerencia de Espacio Público - Unidad de Nomenclatura
Respaldo(s) de adhesión a la propuesta :	Empresa Municipal de Movilidad y Obras Públicas
Fundamento(s) para la denominación, cambio o correcciones:	Propuesta para denominación vial de la parroquia Conocoto
NOMBRE PROPUESTO:	
Nombre Actual:	Los Loritos
Nombre propuesto:	PABLO PALACIO
DATOS BIOGRÁFICOS:	
Nacionalidad:	Ecuatoriano
Fecha de Nacimiento:	1906
Sexo:	Masculino
Profesión/Ocupación:	Literato
Fecha de Fallecimiento:	1847
Hechos Memorables	Figura brillante en la literatura de América Latina. Publicó "Un hombre muerto a puntapiés", "Débora", "Vida de ahorcado", entre otros.
Verificación de repetición del nombre propuesto:	No existe repetición.
ELABORADO POR:	REVISADO POR:
 UNIDAD DE NOMENCLATURA	 Arq. Teodoro Izquierdo JEFE DE PLANIFICACIÓN Y DISEÑO
 Arq. Gamiro Pérez A. GERENTE DEL ESPACIO PÚBLICO	

GERENCIA DE ESPACIO PÚBLICO UNIDAD DE NOMENCLATURA

REFERENCIAS TÉCNICAS PARA DENOMINACIÓN DE VÍAS

IDENTIFICACIÓN Y UBICACIÓN DE LA VÍA	
Calles e Intersecciones:	Oe9H Lizardo García, Camilo Ponce Enríquez, N12D, N12C
Nombre Actual:	Nicolás Pazmiño Vaca
Sector o Barrio:	Valle Hermoso
Código Alfanumérico	N13B, Oe9C
Sector o Barrio:	
Área Metropolitana:	2 - Suburbana
Zona Metropolitana:	10- El Valle
Parroquia(s) urbana(s) rural(es):	2- Conocoto
Barrio(s)	Valle Hermoso
Hojas catastral(es) DAYC:	21003, 21103, 20903
Historiales de la vía antigua:	Camilo Ponce
Nombres viales Típicos:	Personajes Religiosos
Observaciones:	El tramo de vía inicia en la calle Oe9H Lizardo García y termina en la calle Camilo Ponce Enríquez.
CROQUIS DE UBICACIÓN	
	
REFERENCIAS SOCIALES PARA DENOMINACIÓN DE VÍAS	
Proponente(s):	Gerencia de Espacio Público - Unidad de Nomenclatura
Respaldo(s) de adhesión a la propuesta:	Empresa Municipal de Movilidad y Obras Públicas
Fundamento(s) para la denominación, cambio o correcciones:	Propuesta para denominación vial de la parroquia Conocoto
NOMBRE PROPUESTO:	
Nombre Actual:	Nicolás Pazmiño Vaca
Nombre propuesto:	Oe9C, N13B NICOLÁS PAZMIÑO VACA
DATOS BIOGRÁFICOS:	
Nacionalidad:	Ecuatoriano
Fecha de Nacimiento:	18 de Junio de 1890
Sexo:	Masculino
Profesión/Ocupación:	Ecónomo, Religioso
Fecha de Fallecimiento:	28 de Septiembre de 1983
Edad:	93 años
Hechos Memorables	Fue el responsable del Museo Franciscano. Además, talló los faltantes en las naves laterales de la iglesia de San Francisco.
Verificación de repetición del nombre propuesto:	No existe repetición.
ELABORADO POR:	REVISADO POR:
 UNIDAD DE NOMENCLATURA	 Arq. Teodoro Izquierdo JEFE DE PLANIFICACIÓN Y DISEÑO
 Arq. Camilo Pérez A. GERENTE DEL ESPACIO PÚBLICO	

GERENCIA DE ESPACIO PÚBLICO UNIDAD DE NOMENCLATURA

REFERENCIAS TÉCNICAS PARA DENOMINACIÓN DE VÍAS

IDENTIFICACIÓN Y UBICACIÓN DE LA VÍA	
Calles e Intersecciones:	N13 Sebastián de Benalcázar.
Nombre Actual:	Ninguno
Sector o Barrio:	Sin Nombre 66
Código Alfanumérico	E8B
Sector o Barrio:	
Área Metropolitana:	2 - Suburbana
Zona Metropolitana:	10- El Valle
Parroquia(s)urbana(s)rural(es):	2- Conocoto
Barrio(s)	La Armenia 1
Hojas catastral(es) DAYC:	21310
Historiales de la vía antigua:	Ninguno
Nombres viales Típicos:	Sin Nombre
Observaciones:	El tramo de vía propuesta inicia en la calle N13 Sebastián de Benalcázar y se dirige hacia el Norte.
CROQUIS DE UBICACIÓN	
REFERENCIAS SOCIALES PARA DENOMINACIÓN DE VÍAS	
Proponente(s) :	Gerencia de Espacio Público - Unidad de Nomenclatura
Respaldo(s) de adhesión a la propuesta :	Empresa Municipal de Movilidad y Obras Públicas
Fundamento(s) para la denominación, cambio o correcciones:	Propuesta para denominación vial de la parroquia Conocoto
NOMBRE PROPUESTO:	
Nombre Actual:	Sin Nombre
Nombre propuesto:	E8B NELSON ESTUPIÑÁN BASS
DATOS BIOGRÁFICOS:	
Nacionalidad:	Ecuatoriano
Fecha de Nacimiento:	19 de septiembre 1912
Estado Civil:	Casado
Sexo:	Masculino
Profesión / ocupación:	Escritor
Hechos Memorables	Entre sus numerosas obras se destacan: "Canto negro por la luz", "Timarán y Cuabú", "El Paraíso", entre otras.
Verificación de repetición del nombre propuesto:	No existe repetición.
ELABORADO POR: UNIDAD DE NOMENCLATURA REVISADO POR: Arq. Teodoro Izquierdo JEFE DE PLANIFICACIÓN Y DISEÑO Arq. Ramiro Pérez A. GERENTE DEL ESPACIO PÚBLICO	

GERENCIA DE ESPACIO PÚBLICO UNIDAD DE NOMENCLATURA

REFERENCIAS TÉCNICAS PARA DENOMINACIÓN DE VÍAS

IDENTIFICACIÓN Y UBICACIÓN DE LA VÍA	
Calles e Intersecciones:	N13G Humberto Fierro y N14 Arturo Borja.
Nombre Actual:	Sin Nombre
Sector o Barrio:	Sin Nombre 66
Código Alfanumérico	E3
Sector o Barrio:	
Área Metropolitana:	2 - Suburbana
Zona Metropolitana:	10- El Valle
Parroquia(s) urbana(s) rural(es):	2- Conocoto
Barrio(s)	Sin Nombre 66
Hojas catastral(es) DAYC:	21209-21210
Historiales de la vía antigua:	Ninguno
Nombres viales Típicos:	Sin Nombre
Observaciones:	El tramo de vía propuesta inicia en la avenida N13G Humberto Fierro y circunvala en un pasaje sin salida.
CROQUIS DE UBICACIÓN	
REFERENCIAS SOCIALES PARA DENOMINACIÓN DE VÍAS	
Proponente(s):	Comité Cívico Barrio "La Rivera"
Respaldo(s) de adhesión a la propuesta:	Empresa Municipal de Movilidad y Obras Públicas
Fundamento(s) para la denominación, cambio o correcciones:	Propuesta para denominación vial de la parroquia Conocoto
NOMBRE PROPUESTO:	
Nombre Actual:	Sin Nombre
Nombre propuesto:	E3 MODESTO CHÁVEZ
DATOS BIOGRÁFICOS:	
Nacionalidad:	Ecuatoriano
Fecha de Nacimiento:	22 de noviembre 1872
Estado Civil:	Casado
Sexo:	Masculino
Profesión / ocupación:	Cronista, político, escritor
Fecha de Fallecimiento:	14 de mayo 1952
Edad:	80 años
Hechos Memorables	En 1892 editó su primer periódico <i>El Obrero</i> . Redactor del periódico <i>El Cáustico</i> de Guayaquil. En 1895 fue desterrado por sus pronunciamientos a favor de la Revolución Liberal.
Verificación de repetición del nombre propuesto:	No existe repetición.
ELABORADO POR:	REVISADO POR:
UNIDAD DE NOMENCLATURA	Arq. Teodoro Izquierdo JEFE DE PLANIFICACIÓN Y DISEÑO
Arq. Ramiro Pérez A. GERENTE DEL ESPACIO PÚBLICO	

GERENCIA DE ESPACIO PÚBLICO UNIDAD DE NOMENCLATURA

REFERENCIAS TÉCNICAS PARA DENOMINACIÓN DE VÍAS

IDENTIFICACIÓN Y UBICACIÓN DE LA VÍA	
Calles e Intersecciones:	N13 Sebastián de Benalcázar, E1A Aurelio Espinoza P.
Nombre Actual:	Maximiliano Ontaneda
Sector o Barrio:	Sin Nombre 65, Sin Nombre 66
Código Alfanumérico	Oe1B, N13F
Sector o Barrio:	
Área Metropolitana:	2 - Suburbana
Zona Metropolitana:	10- El Valle
Parroquia(s) urbana(s) rural(es):	2- Conocoto
Barrio(s)	Sin Nombre 65, Sin Nombre 66
Hojas catastral(es) DAYC:	21209-21309
Historiales de la vía antigua:	Virgilio
Nombres viales Típicos:	Sin Nombre
Observaciones:	El tramo de vía inicia en la calle N13 Sebastián de Benalcázar y termina en la calle E1A Aurelio Espinoza P.
CROQUIS DE UBICACIÓN	
REFERENCIAS SOCIALES PARA DENOMINACIÓN DE VÍAS	
Proponente(s):	Comité Cívico Barrio "La Rivera"
Respaldo(s) de adhesión a la propuesta:	Empresa Municipal de Movilidad y Obras Públicas
Fundamento(s) para la denominación, cambio o correcciones:	Propuesta para denominación vial de la parroquia Conocoto
NOMBRE PROPUESTO:	
Nombre Actual:	Maximiliano Ontaneda
Nombre propuesto:	Oe1B, N13F MAXIMILIANO ONTANEDA
DATOS BIOGRÁFICOS:	
Nacionalidad:	Ecuatoriano
Estado Civil:	Soltero
Sexo:	Masculino
Profesión / ocupación:	Médico
Fecha de Fallecimiento:	jun-56
Hechos Memorables	Fue Profesor y Decano de la Facultad de Medicina de la
Verificación de repetición del nombre propuesto:	No existe repetición.
ELABORADO POR:	REVISADO POR:
 UNIDAD DE NOMENCLATURA	 Arq. Teodoro Izquierdo JEFE DE PLANIFICACIÓN Y DISEÑO
 Arg. Ramiro Pérez A. GERENTE DEL ESPACIO PÚBLICO	

GERENCIA DE ESPACIO PÚBLICO UNIDAD DE NOMENCLATURA

REFERENCIAS TÉCNICAS PARA DENOMINACIÓN DE VÍAS

IDENTIFICACIÓN Y UBICACIÓN DE LA VÍA	
Calles e Intersecciones:	Oe4 Catalina Aldáz, Oe3L Manuela Espejo.
Nombre Actual:	Manuela Sáenz
Sector o Barrio:	Los Arupos, Poder Judicial.
Código Alfanumérico	Sin Código
Sector o Barrio:	
Área Metropolitana:	2 - Suburbana
Zona Metropolitana:	10- Los Chillos
Parroquia(s)urbana(s)rural(es):	2- Conocoto
Barrio(s)	Los Arupos, Poder Judicial.
Hojas catastral(es) DAYC:	21107,21206,21207,21306,21406
Historiales de la vía antigua:	Avenida Los Arupos. Laureles
Nombres viales Típicos:	Sin Nombre
Observaciones:	El tramo de vía comienza en la Calle Oe3L Manuela Espejo y se prolonga hasta pasaje sin salida.

CROQUIS DE UBICACIÓN




REFERENCIAS SOCIALES PARA DENOMINACIÓN DE VÍAS

Proponente(s) :	Gerencia de Espacio Público - Unidad de Nomenclatura
Respaldo(s) de adhesión a la propuesta :	Empresa Municipal de Movilidad y Obras Públicas
Fundamento(s) para la denominación, cambio o correcciones:	Propuesta para denominación vial de la parroquia Conocoto
NOMBRE PROPUESTO:	
Nombre Actual:	Manuela Sáenz
Nombre propuesto:	MANUELA SÁENZ
DATOS BIOGRÁFICOS:	
Nacionalidad:	Ecuatoriana
Fecha de Nacimiento:	27 de diciembre 1795
Estado Civil:	Casada
Sexo:	Femenino
Fecha de Fallecimiento:	Noviembre 1856
Edad:	61 años
Hechos Memorables	Heroína quiteña. Patriota que participó en la revolución de independencia
Verificación de repetición del nombre propuesto:	No existe repetición.

ELABORADO POR:


UNIDAD DE NOMENCLATURA

REVISADO POR:


Arq. Teodoro Izquierdo
JEFE DE PLANIFICACIÓN Y DISEÑO


Arq. Ramiro Pérez A.
GERENTE DEL ESPACIO PÚBLICO

GERENCIA DE ESPACIO PÚBLICO UNIDAD DE NOMENCLATURA

REFERENCIAS TÉCNICAS PARA DENOMINACIÓN DE VÍAS

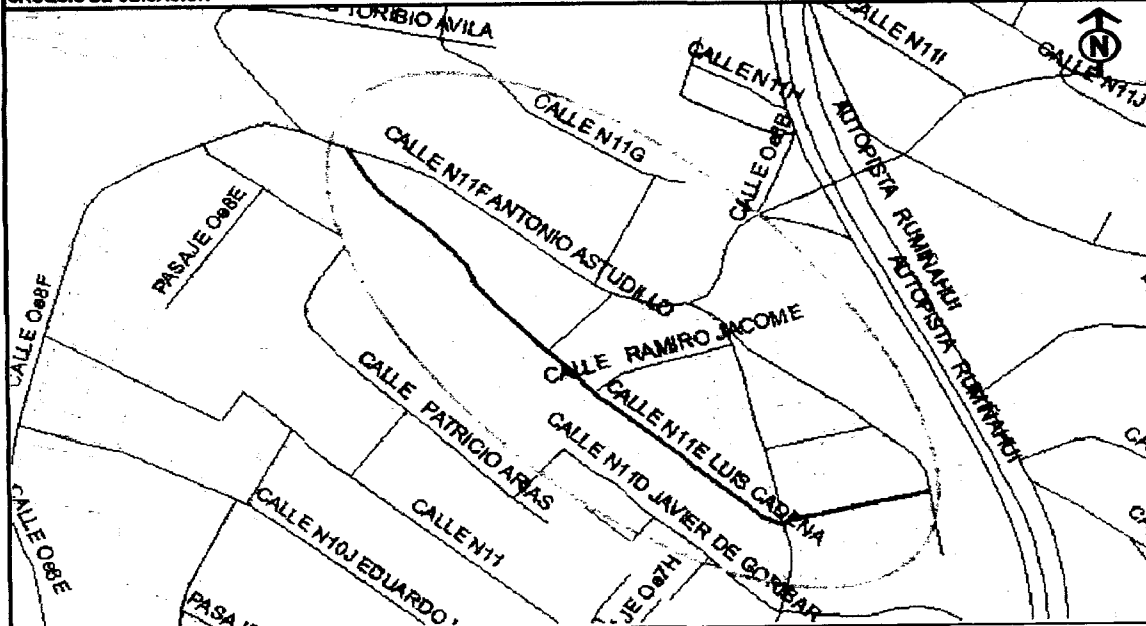
IDENTIFICACIÓN Y UBICACIÓN DE LA VÍA	
Calles e Intersecciones:	Oe10 Lizardo García, Oe9 Agustín de Azkunaga
Nombre Actual:	José María Masía
Sector o Barrio:	José María V. Ibarra
Código Alfanumérico	N6, Oe8I, Oe9, Oe8F, Oe8J, Oe8G
Sector o Barrio:	
Área Metropolitana:	2 - Suburbana
Zona Metropolitana:	10- El Valle
Parroquia(s) urbana(s) rural(es):	2- Conocoto
Barrio(s)	José María V. Ibarra
Hojas catastral(es) DAYC:	21502, 21503
Historiales de la vía antigua:	CA 4
Nombres viales Típicos:	Personajes Religiosos
Observaciones:	El tramo de vía inicia en la calle Camilo Ponce Enriquez y se constituye en un pasaje sin salida.
CROQUIS DE UBICACIÓN	
REFERENCIAS SOCIALES PARA DENOMINACIÓN DE VÍAS	
Proponente(s):	Gerencia de Espacio Público - Unidad de Nomenclatura
Respaldo(s) de adhesión a la propuesta:	Empresa Municipal de Movilidad y Obras Públicas
Fundamento(s) para la denominación, cambio o correcciones:	Propuesta para denominación vial de la parroquia Conocoto
NOMBRE PROPUESTO:	
Nombre Actual:	José María Masía
Nombre propuesto:	N6, Oe9A, Oe8I, Oe9, Oe8F, Oe8J, Oe8G, Oe8K JOSÉ MARÍA MASIA
DATOS BIOGRÁFICOS:	
Nacionalidad:	Español
Fecha de Nacimiento:	30 de Diciembre de 1815
Sexo:	Masculino
Profesión/Ocupación:	Religioso
Fecha de Fallecimiento:	15 de Enero de 1902
Hechos Memorables	Luchó ardientemente para recuperar el Convento máximo de San Francisco de Quito, que se hallaba en manos del Obispo de Quito y del Gobierno nacional.
Verificación de repetición del nombre propuesto:	No existe repetición.
ELABORADO POR:	REVISADO POR:
 UNIDAD DE NOMENCLATURA	 Arq. Teodoro Izquierdo JEFE DE PLANIFICACIÓN Y DISEÑO
Arq. Ramiro Pérez A. GERENTE DEL ESPACIO PÚBLICO	

GERENCIA DE ESPACIO PÚBLICO UNIDAD DE NOMENCLATURA

REFERENCIAS TÉCNICAS PARA DENOMINACIÓN DE VÍAS

IDENTIFICACIÓN Y UBICACIÓN DE LA VÍA	
Calles e Intersecciones:	Pedro Bedón, N11F Antonio Astudillo, Ramiro Jácome
Nombre Actual:	Luis Cadena
Sector o Barrio:	Sin Nombre 62
Código Alfanumérico	N11E
Sector o Barrio:	
Área Metropolitana:	2 - Suburbana
Zona Metropolitana:	10- El Valle
Parroquia(s) urbana(s) rural(es):	2- Conocoto
Barrio(s)	Sin Nombre 62
Hojas catastral(es) DAYC:	21204 - 21205
Historiales de la vía antigua:	Sin Nombre
Nombres viales Típicos:	Sin Nombre
Observaciones:	El tramo de vía propuesto inicia en la calle N11F Antonio Astudillo y termina en la calle Oe7B Antonio Astudillo.

CROQUIS DE UBICACIÓN




REFERENCIAS SOCIALES PARA DENOMINACIÓN DE VÍAS

Proponente(s):	Gerencia de Espacio Público - Unidad de Nomenclatura
Respaldo(s) de adhesión a la propuesta:	Empresa Municipal de Movilidad y Obras Públicas
Fundamento(s) para la denominación, cambio o correcciones:	Propuesta para denominación vial de la parroquia Conocoto
NOMBRE PROPUESTO:	
Nombre Actual:	Luis Cadena
Nombre propuesto:	N11E LUIS CADENA
DATOS BIOGRÁFICOS:	
Nacionalidad:	Ecuatoriano
Fecha de Nacimiento:	1910
Sexo:	Masculino
Profesión / ocupación:	Sacerdote
Fecha de Fallecimiento:	1970
Hechos Memorables	Párroco de Conocoto
Verificación de repetición del nombre propuesto:	No existe repetición.

ELABORADO POR:


UNIDAD DE NOMENCLATURA

REVISADO POR:


Rtd. F. Escobedo Izquierdo
JEFE DE PLANIFICACIÓN Y DISEÑO


Arq. Ramiro Pérez A.
GERENTE DEL ESPACIO PÚBLICO

GERENCIA DEL ESPACIO PÚBLICO UNIDAD DE NOMENCLATURA

REFERENCIAS TÉCNICAS PARA DENOMINACIÓN DE VÍAS

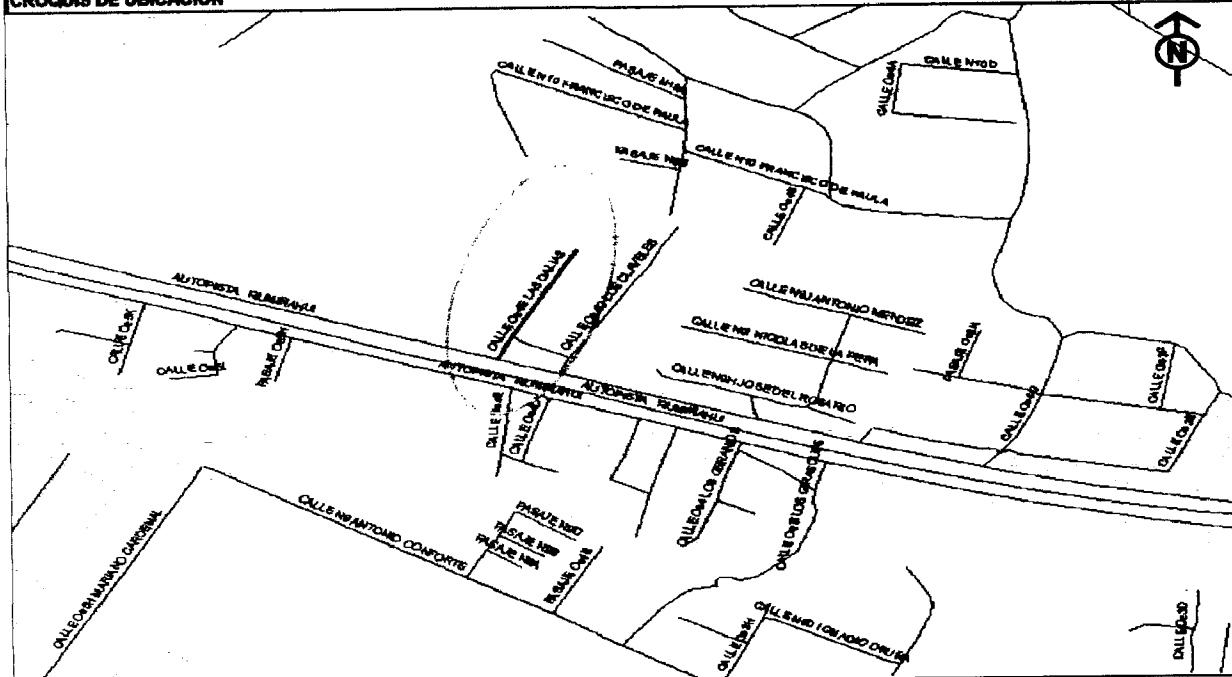
IDENTIFICACIÓN Y UBICACIÓN DE LA VÍA	
Calles e Intersecciones:	Autopista General Rumiñahui y Oe4B Las Azucenas
Nombre Actual:	Sin Nombre
Sector o Barrio:	Empresa Eléctrica
Código Alfanumérico	Oe4C, N9F
Sector o Barrio:	
Área Metropolitana:	2 - Suburbana
Zona Metropolitana:	10- El Valle
Parroquia(s)urbana(s)rural(es):	2- Conocoto
Barrio(s)	Empresa Eléctrica
Hojas catastral(es) DAYC:	21606
Historiales de la vía antigua:	Pasaje Rumiñahui 1
Nombres viales Típicos:	Sin Nombre
Observaciones:	El tramo de vía propuesta inicia en la Autopista General Rumiñahui y termina en la calle Oe4B Las Azucenas.
CROQUIS DE UBICACIÓN	
REFERENCIAS SOCIALES PARA DENOMINACIÓN DE VÍAS	
Proponente(s):	Gerencia de Espacio Público - Unidad de Nomenclatura
Respaldo(s) de adhesión a la propuesta:	Empresa Municipal de Movilidad y Obras Públicas
Fundamento(s) para la denominación, cambio o correcciones:	Propuesta para denominación vial de la parroquia Conocoto
NOMBRE PROPUESTO:	
Nombre Actual:	Sin Nombre
Nombre propuesto:	Oe4C, N9F LOS TULIPANES
REFERENCIAS:	
Planta herbácea vivaz, liliáceas, con raíz bulbosa y flor única en lo alto del escapo, grande, globosa, de seis pétalos de hermosos colores.	
Verificación de repetición del nombre propuesto:	No existe repetición.
ELABORADO POR:	REVISADO POR:
 UNIDAD DE NOMENCLATURA Arq. Ramiro Pérez A. GERENTE DEL ESPACIO PÚBLICO	 Arq. Teodoro Izquierdo JEFE DE PLANIFICACIÓN Y DISEÑO

GERENCIA DEL ESPACIO PÚBLICO UNIDAD DE NOMENCLATURA

REFERENCIAS TÉCNICAS PARA DENOMINACIÓN DE VÍAS

IDENTIFICACIÓN Y UBICACIÓN DE LA VÍA	
Calles e Intersecciones:	Autopista General Rumiñahui y N9H
Nombre Actual:	Sin Nombre
Sector o Barrio:	La Chorrera
Código Alfanumérico	Oe4E
Sector o Barrio:	
Área Metropolitana:	2 - Suburbana
Zona Metropolitana:	10- El Valle
Parroquia(s)urbana(s)rural(es):	2- Conocoto
Barrio(s)	La Chorrera
Hojas catastral(es) DAYC:	21505-21506
Historiales de la vía antigua:	Ninguno
Nombres viales Típicos:	Sin Nombre
Observaciones:	El tramo de vía propuesta inicia en la Autopista General Rumiñahui y se constituye en un pasaje sin salida.

CROQUIS DE UBICACIÓN



REFERENCIAS SOCIALES PARA DENOMINACIÓN DE VÍAS

Proponente(s):	Gerencia de Espacio Público - Unidad de Nomenclatura
Respaldo(s) de adhesión a la propuesta:	Empresa Municipal de Movilidad y Obras Públicas
Fundamento(s) para la denominación, cambio o correcciones:	Propuesta para denominación vial de la parroquia Conocoto

NOMBRE PROPUESTO:

Nombre Actual:	Sin Nombre
Nombre propuesto:	Oe4E LAS DALIAS

REFERENCIAS:

Pianta anual de la familia de las compuestas, de tallo herbáceo, hojas opuestas, ovaladas y dentadas, y flores de botón central amarillo y corola grande con muchos pétalos.

Verificación de repetición del nombre propuesto:	No existe repetición.
--	-----------------------

ELABORADO POR:


UNIDAD DE NOMENCLATURA

REVISADO POR:


Arg. Teodoro Izquierdo
JEFE DE PLANIFICACIÓN Y DISEÑO


Arg. Ramiro Pérez A.
GERENTE DEL ESPACIO PÚBLICO

GERENCIA DE ESPACIO PÚBLICO UNIDAD DE NOMENCLATURA

REFERENCIAS TÉCNICAS PARA DENOMINACIÓN DE VÍAS

IDENTIFICACIÓN Y UBICACIÓN DE LA VÍA	
Calles e Intersecciones:	E3 Luis Felipe Borja, E3B y E4 Jorge Icaza.
Nombre Actual:	Sin Nombre
Sector o Barrio:	San Juan Armenia
Código Alfanumérico	N12G
Sector o Barrio:	
Área Metropolitana:	2 - Suburbana
Zona Metropolitana:	10- El Valle
Parroquia(s)urbana(s)rural(es):	2- Conocoto
Barrio(s)	San Juan Armenia
Hojas catastral(es) DAYC:	21309
Historiales de la vía antigua:	Ninguno
Nombres viales Típicos:	Sin Nombre
Observaciones:	El tramo de vía propuesta inicia en la calle E3 Luis Felipe Borja y termina en la calle E4 Jorge Icaza.
CROQUIS DE UBICACIÓN	
REFERENCIAS SOCIALES PARA DENOMINACIÓN DE VÍAS	
Proponente(s) :	Gerencia de Espacio Público - Unidad de Nomenclatura
Respaldo(s) de adhesión a la propuesta :	Empresa Municipal de Movilidad y Obras Públicas
Fundamento(s) para la denominación, cambio o correcciones:	Propuesta para denominación vial de la parroquia Conocoto
NOMBRE PROPUESTO:	
Nombre Actual:	Sin Nombre
Nombre propuesto:	N12G JOSÉ PINO DE ICAZA
DATOS BIOGRÁFICOS:	
Nacionalidad:	Ecuatoriano
Fecha de Nacimiento:	30 de enero 1902
Estado Civil:	Casado
Sexo:	Masculino
Profesión / ocupación:	Escritor, crítico, periodista, orador.
Fecha de Fallecimiento:	25 de febrero 1959
Edad:	57 años
Hechos Memorables	Dirigió la revista "Trópico". Entre sus obras tenemos: "Rostros antiguos y papeles viejos"; "Romance del General Eloy Alfaro".
Verificación de repetición del nombre propuesto:	No existe repetición.
ELABORADO POR:	REVISADO POR:
 UNIDAD DE NOMENCLATURA Apq. Ramiro Pérez A. GERENTE DEL ESPACIO PÚBLICO	 Atq. Teodoro Izquierdo JEFE DE PLANIFICACIÓN Y DISEÑO

GERENCIA DE ESPACIO PÚBLICO UNIDAD DE NOMENCLATURA

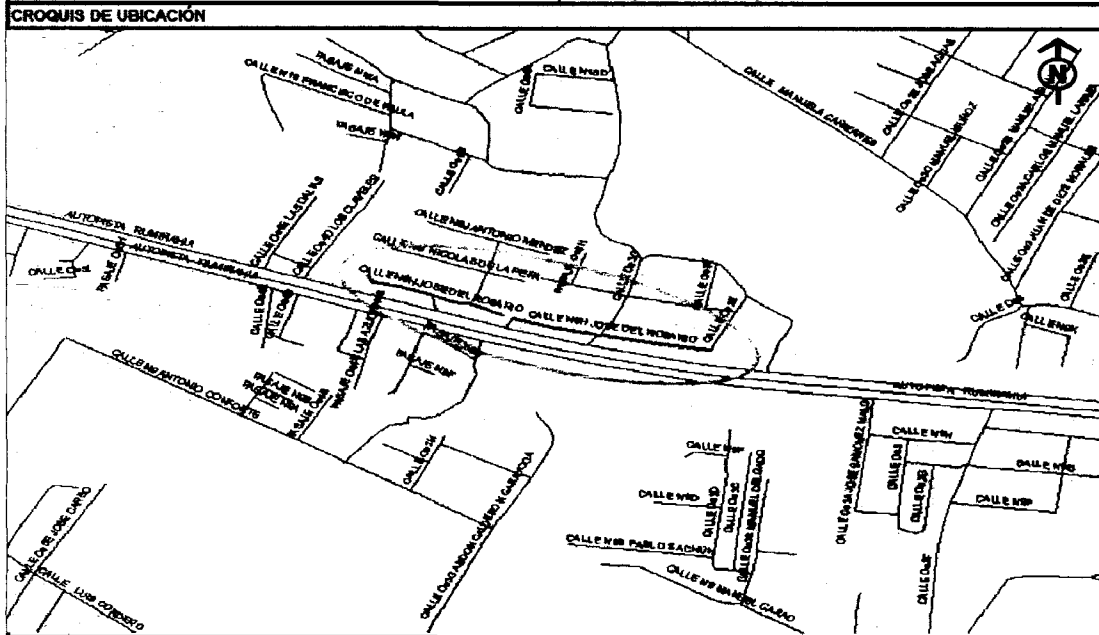
REFERENCIAS TÉCNICAS PARA DENOMINACIÓN DE VÍAS

IDENTIFICACIÓN Y UBICACIÓN DE LA VÍA	
Calles e Intersecciones:	N13G Humberto Fierro y N14 Arturo Borja.
Nombre Actual:	Sin Nombre
Sector o Barrio:	Sin Nombre 66
Código Alfanumérico	E3A
Sector o Barrio:	
Área Metropolitana:	2 - Suburbana
Zona Metropolitana:	10- El Valle
Parroquia(s) urbana(s) rural(es):	2- Conocoto
Barrio(s)	Sin Nombre 66
Hojas catastral(es) DAYC:	21210
Historiales de la vía antigua:	Pasaje C
Nombres viales Típicos:	Sin Nombre
Observaciones:	El tramo de vía propuesta inicia en la avenida N13G Humberto Fierro y circunvala en un pasaje sin salida.
CROQUIS DE UBICACIÓN	
REFERENCIAS SOCIALES PARA DENOMINACIÓN DE VÍAS	
Proponente(s):	Comité Cívico Barrio "La Rivera"
Respaldo(s) de adhesión a la propuesta:	Empresa Municipal de Movilidad y Obras Públicas
Fundamento(s) para la denominación, cambio o correcciones:	Propuesta para denominación vial de la parroquia Conocoto
NOMBRE PROPUESTO:	
Nombre Actual:	Sin Nombre
Nombre propuesto:	E3A JOSÉ MURILLO
DATOS BIOGRÁFICOS:	
Nacionalidad:	Ecuatoriano
Fecha de Nacimiento:	1735
Estado Civil:	Casado
Sexo:	Masculino
Profesión / ocupación:	Poeta
Fecha de Fallecimiento:	1785
Edad:	50 años
Hechos Memorables	Escribió en rima y en verso pentasílabo "La breve historia de la mejor Azucena de Quito" (Sta. Marianita de Jesús).
Verificación de repetición del nombre propuesto:	No existe repetición.
<p>ELABORADO POR:</p> <p> UNIDAD DE NOMENCLATURA</p> <p style="text-align: center;"> Arg. Ramón Pérez A. GERENTE DEL ESPACIO PÚBLICO</p> <p style="text-align: right;"> REVISADO POR: Arg. Teodoro Izquierdo JEFE DE PLANIFICACIÓN Y DISEÑO </p>	

GERENCIA DEL ESPACIO PÚBLICO UNIDAD DE NOMENCLATURA

REFERENCIAS TÉCNICAS PARA DENOMINACIÓN DE VÍAS

IDENTIFICACIÓN Y UBICACIÓN DE LA VÍA	
Calles e Intersecciones:	Oe3M Ángel Ludeña, Oe3G y Oe3E
Nombre Actual:	Sin Nombre
Sector o Barrio:	La Chorrera
Código Alfanumérico	N9H
Sector o Barrio:	
Área Metropolitana:	2 - Suburbana
Zona Metropolitana:	10- El Valle
Parroquia(s) urbana(s) rural(es):	2- Conocoto
Barrio(s)	La Chorrera
Hojas catastral(es) DAYC:	21506-21606
Historiales de la vía antigua:	Calle A
Nombres viales Típicos:	Sin Nombre
Observaciones:	El tramo de vía propuesta inicia en la calle Oe3E y se constituye en un pasaje sin salida.



REFERENCIAS SOCIALES PARA DENOMINACIÓN DE VÍAS	
Proponente(s):	Gerencia de Espacio Público - Unidad de Nomenclatura
Respaldo(s) de adhesión a la propuesta:	Empresa Municipal de Movilidad y Obras Públicas
Fundamento(s) para la denominación, cambio o correcciones:	Propuesta para denominación vial de la parroquia Conocoto
NOMBRE PROPUESTO:	
Nombre Actual:	Sin Nombre
Nombre propuesto:	N9H JOSÉ DEL ROSARIO
DATOS BIOGRÁFICOS:	
Nacionalidad:	Ecuatoriano
Fecha de Nacimiento:	1884
Sexo:	Masculino
Profesión / ocupación:	Médico-Religioso
Fecha de Fallecimiento:	1949
Edad:	65 años
Hechos Memorables	Estuvo en el Cuzco y Cajamarca, donde tuvo como paje de cámara a Luis de Santa Cruz y Espejo, originalmente Chusi. Con su paje ingresó a Quito como médico del H. de la Misericordia.
Verificación de repetición del nombre propuesto:	No existe repetición.

ELABORADO POR: 
UNIDAD DE NOMENCLATURA

Arq. Ramiro Pérez A.
GERENTE DEL ESPACIO PÚBLICO

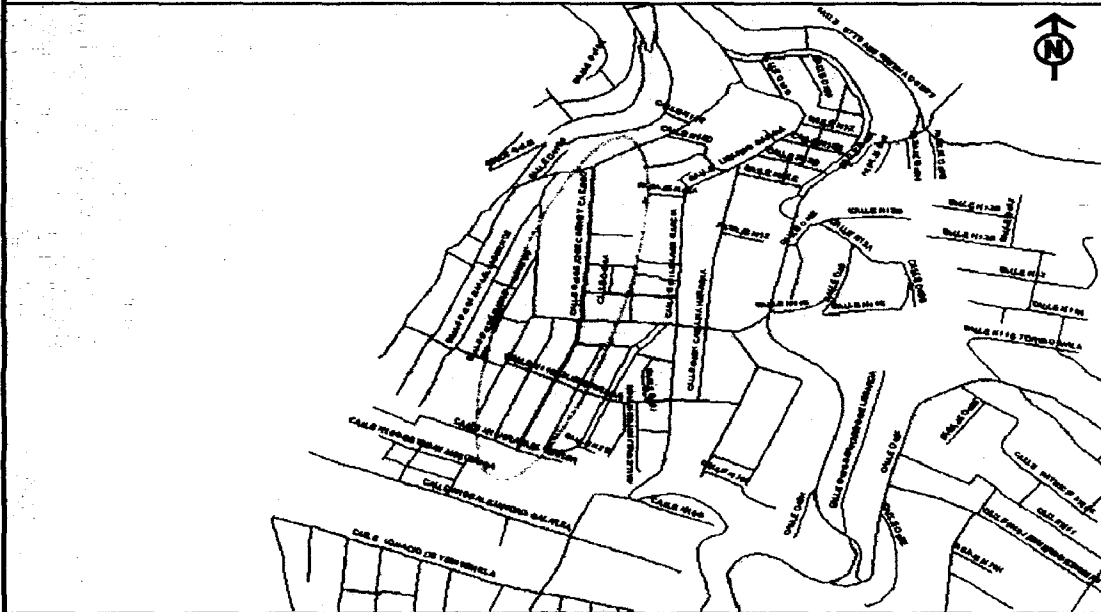
REVISADO POR: 
Jefe de Planificación y Diseño

GERENCIA DE ESPACIO PÚBLICO
UNIDAD DE NOMENCLATURA



REFERENCIAS TÉCNICAS PARA DENOMINACIÓN DE VÍAS

IDENTIFICACIÓN Y UBICACIÓN DE LA VÍA	
Calles e Intersecciones:	José F. Velásquez, N10H Rafael Ferrer, N11 Emilio Estrada
Nombre Actual:	Sin Nombre
Sector o Barrio:	Sta. Teresita Bajo
Código Alfanumérico	Oe10B
Sector o Barrio:	
Área Metropolitana:	2 - Suburbana
Zona Metropolitana:	10- El Valle
Parroquia(s) urbana(s) rural(es):	2- Conocoto
Barrio(s)	Sta. Teresita Bajo
Hojas catastrales) DAYC:	21003-21103-21202
Historiales de la vía antigua:	Calle F, Calle H
Nombres viales Típicos:	Sin Nombre
Observaciones:	El tramo de vía inicia en la calle José Fernández Velásquez y termina en la calle N10H Rafael Ferrer.

CROQUIS DE UBICACIÓN



REFERENCIAS SOCIALES PARA DENOMINACIÓN DE VÍAS

Proponente(s):	Gerencia de Espacio Público - Unidad de Nomenclatura
Respaldo(s) de adhesión a la propuesta:	Empresa Municipal de Movilidad y Obras Públicas
Fundamento(s) para la denominación, cambio o correcciones:	Propuesta para denominación vial de la parroquia Conocoto
NOMBRE PROPUESTO:	
Nombre Actual:	Sin Nombre
Nombre propuesto:	Oe10B JOSÉ CUERO Y CAICEDO
DATOS BIOGRÁFICOS:	
Nacionalidad:	Colombiano
Fecha de Nacimiento:	12 de septiembre 1735
Sexo:	Masculino
Profesión / ocupación:	Obispo
Fecha de Fallecimiento:	10 de diciembre 1815
Edad:	80 años
Hechos Memorables	Fue Obispo de Popayán; segundo Obispo de Cuenca entre 1799 y 1800. Entre los años 1789 y 1791 asumió interinamente el Rectorado de la Universidad de Santo Tomás de Aquino.
Verificación de repetición del nombre propuesto:	No existe repetición.
ELABORADO POR:	
 Arq. Ramiro Pérez A. GERENTE DEL ESPACIO PÚBLICO	
REVISADO POR:	
 Arq. Teodoro Izquierdo JEFE DE PLANIFICACIÓN Y DISEÑO	

GERENCIA DE ESPACIO PÚBLICO UNIDAD DE NOMENCLATURA

REFERENCIAS TÉCNICAS PARA DENOMINACIÓN DE VÍAS

IDENTIFICACIÓN Y UBICACIÓN DE LA VÍA	
Calle e Intersecciones:	N10H, N10G Juan Lagos
Nombre Actual:	Sin Nombre
Sector o Barrio:	Sin Nombre 63
Código Alfanumérico	Oe6F
Sector o Barrio:	
Área Metropolitana:	2 - Suburbana
Zona Metropolitana:	10- El Valle
Parroquia(s) urbana(s) rural(es):	2- Conocoto
Barrio(s)	Sin Nombre 63
Hojas catastrales) DAYC:	21305-21405
Historiales de la vía antigua:	Ninguno
Nombres viales Típicos:	Sin Nombre
Observaciones:	El tramo de vía inicia en la calle N10H y se constituye en un pasaje sin salida.
CROQUIS DE UBICACIÓN	
REFERENCIAS SOCIALES PARA DENOMINACIÓN DE VÍAS	
Proponente(s) :	Gerencia de Espacio Público - Unidad de Nomenclatura
Respaldo(s) de adhesión a la propuesta :	Empresa Municipal de Movilidad y Obras Públicas
Fundamento(s) para la denominación, cambio o correcciones:	Propuesta para denominación vial de la parroquia Conocoto
NOMBRE PROPUESTO:	
Nombre Actual:	Sin Nombre
Nombre propuesto:	Oe6F JOSÉ BUSTOS
DATOS BIOGRÁFICOS:	
Nacionalidad:	Ecuatoriano
Sexo:	Masculino
Profesión / ocupación:	Segundo Comandante de Infantería
Hechos Memorables	El General Antonio José de Sucre le otorgó la Medalla de Pichincha y después de Ayacucho. Estuvo en las acciones de Biblián, San Miguel de Chimbo, San Sebastián de Latacunga. Sirvió en las tropas libertarias.
Verificación de repetición del nombre propuesto:	No existe repetición.
ELABORADO POR:	REVISADO POR:
 Arq. Ramiro Pérez A. GERENTE DEL ESPACIO PÚBLICO	 Arq. Teodoro Izquierdo JEFE DE PLANIFICACIÓN Y DISEÑO

GERENCIA DE ESPACIO PÚBLICO UNIDAD DE NOMENCLATURA

REFERENCIAS TÉCNICAS PARA DENOMINACIÓN DE VÍAS

IDENTIFICACIÓN Y UBICACIÓN DE LA VÍA	
Calles e Intersecciones:	Manuel Lizarzaburo, Oe5l Tadeo Méndez, N10D
Nombre Actual:	Sin Nombre
Sector o Barrio:	Sin Nombre 63
Código Alfanumérico	Oe6A, Oe6B, N10B
Sector o Barrio:	
Área Metropolitana:	2 - Suburbana
Zona Metropolitana:	10- El Valle
Parroquia(s) urbana(s)/rural(es):	2- Conocoto
Barrio(s)	Sin Nombre 63
Hojas catastrales) DAYC:	21305-21405
Historiales de la vía antigua:	Ninguno
Nombres viales Típicos:	Sin Nombre
Observaciones:	El tramo de vía inicia en la calle Manuel Lizarzaburo y termina en la calle Oe5l Tadeo Méndez.
CROQUIS DE UBICACIÓN	
REFERENCIAS SOCIALES PARA DENOMINACIÓN DE VÍAS	
Proponente(s):	Gerencia de Espacio Público - Unidad de Nomenclatura
Respaldo(s) de adhesión a la propuesta:	Empresa Municipal de Movilidad y Obras Públicas
Fundamento(s) para la denominación, cambio o correcciones:	Propuesta para denominación vial de la parroquia Conocoto
NOMBRE PROPUESTO:	
Nombre Actual:	Sin Nombre
Nombre propuesto:	Oe6A, Oe6B, N10B JOSÉ BOSMEDIANO
DATOS BIOGRÁFICOS:	
Nacionalidad:	Ecuatoriano
Sexo:	Masculino
Profesión / ocupación:	Prócer de la Independencia
Hechos Memorables	Participó en la reunión patriótica efectuada en casa de Manuela Cañizares. El 10 de Agosto de 1809, asistió a la Asamblea del Pueblo y firmó el Acta del Primer Grito de la Independencia.
Verificación de repetición del nombre propuesto:	No existe repetición.
ELABORADO POR:	REVISADO POR:
 UNIDAD DE NOMENCLATURA Arr. Ramiro Pérez A. GERENTE DEL ESPACIO PÚBLICO	 Ing. Tadeo Izquierdo JEFE DE PLANIFICACIÓN Y DISEÑO

GERENCIA DE ESPACIO PÚBLICO UNIDAD DE NOMENCLATURA

REFERENCIAS TÉCNICAS PARA DENOMINACIÓN DE VÍAS

IDENTIFICACIÓN Y UBICACIÓN DE LA VÍA	
Calles e Intersecciones:	N14 Jorge Carrera Andrade, N14D, N14B Julio Enrique P.
Nombre Actual:	Sin nombre
Sector o Barrio:	Sin Nombre 65
Código Alfanumérico	Oe1E
Sector o Barrio:	
Área Metropolitana:	2 - Suburbana
Zona Metropolitana:	10- El Valle
Parroquia(s) urbana(s) rural(es):	2- Conocoto
Barrios)	Sin Nombre 65
Hojas catastrales) DAYC:	21109-21209
Historiales de la vía antigua:	Ninguno
Nombres viales Típicos:	Sin Nombre
Observaciones:	El tramo de vía inicia en la calle N14 Jorge Carrera Andrade y se constituye en un pasaje sin salida.
CROQUIS DE UBICACIÓN	
REFERENCIAS SOCIALES PARA DENOMINACIÓN DE VÍAS	
Proponente(s) :	Gerencia de Espacio Público - Unidad de Nomenclatura
Respaldo(s) de adhesión a la propuesta :	Empresa Municipal de Movilidad y Obras Públicas
Fundamento(s) para la denominación, cambio o correcciones:	Propuesta para denominación vial de la parroquia Conocoto
NOMBRE PROPUESTO:	
Nombre Actual:	José Antonio Jerves
Nombre propuesto:	Oe1E JOSÉ ANTONIO JERVES
DATOS BIOGRÁFICOS:	
Nacionalidad:	Irianda
Sexo:	Masculino
Profesión / ocupación:	Cirujano
Fecha de Fallecimiento:	1884
Edad:	69 años
Hechos Memorables	En Cuenca atendió a los enfermos del batallón "Alto Magdalena" que avanzaban a la campaña de Pichincha. En 1829 intervino en las operaciones de Bijija.
Verificación de repetición del nombre propuesto:	No existe repetición.
ELABORADO POR:	REVISADO POR:
 UNIDAD DE NOMENCLATURA	 Arq. Teodoro Izquierdo JEFE DE PLANIFICACIÓN Y DISEÑO
 Arq. Ramiro Pérez A. GERENTE DEL ESPACIO PÚBLICO	

GERENCIA DE ESPACIO PÚBLICO UNIDAD DE NOMENCLATURA

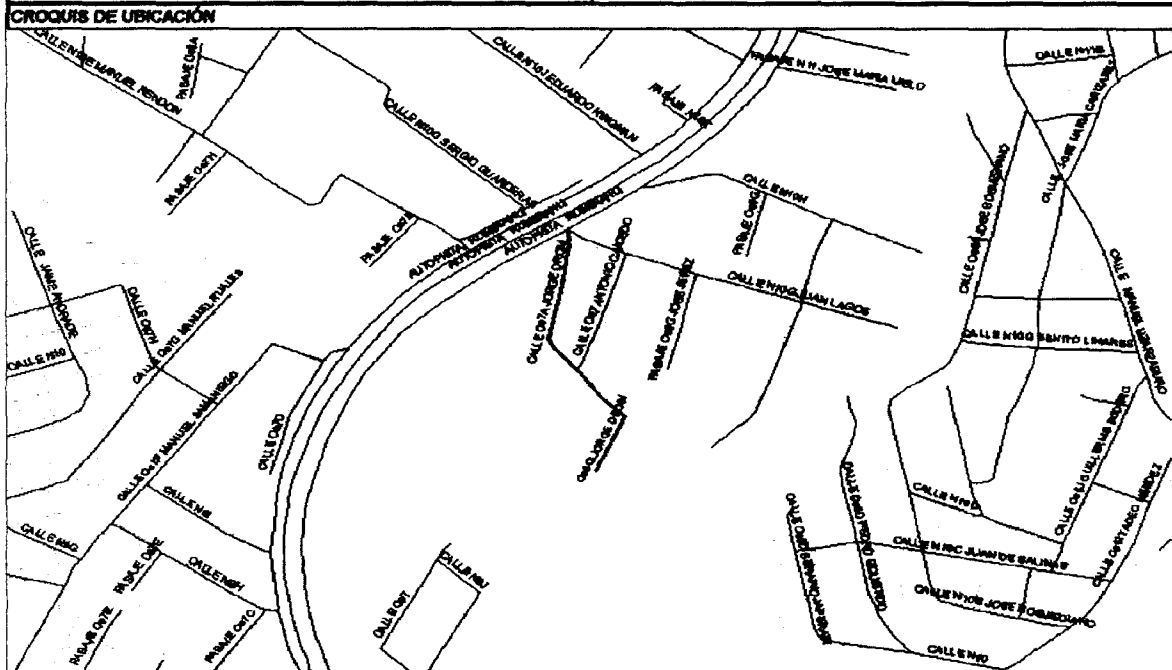
REFERENCIAS TÉCNICAS PARA DENOMINACIÓN DE VÍAS

IDENTIFICACIÓN Y UBICACIÓN DE LA VÍA	
Calles e Intersecciones:	Camilo Ponce Enríquez, Oe9 Francisco Morales
Nombre Actual:	Jorge Mosquera
Sector o Barrio:	S. Cristóbal Pino, Bellavista
Código Alfanumérico	N10C, Oe8F, N9D
Sector o Barrio:	
Área Metropolitana:	2 - Suburbana
Zona Metropolitana:	10- El Valle
Parroquia(s) urbana(s)/rural(es):	2- Conocoto
Barrio(s)	S. Cristóbal Pino, Bellavista
Hojas catastrales) DAYC:	21303-21403
Historiales de la vía antigua:	García Gabriel
Nombres viales Típicos:	Sin Nombre
Observaciones:	El tramo de vía inicia en la calle Camilo Ponce Enríquez y termina en la calle Oe9 Francisco Morales.
CROQUIS DE UBICACIÓN	
REFERENCIAS SOCIALES PARA DENOMINACIÓN DE VÍAS	
Proponente(s) :	Gerencia de Espacio Público - Unidad de Nomenclatura
Respaldo(s) de adhesión a la propuesta :	Empresa Municipal de Movilidad y Obras Públicas
Fundamento(s) para la denominación, cambio o correcciones:	Propuesta para denominación vial de la parroquia Conocoto
NOMBRE PROPUESTO:	
Nombre Actual:	Jorge Mosquera
Nombre propuesto:	N10C, Oe8F, N9D JORGE MOSQUERA
DATOS BIAGRÁFICOS:	
Nacionalidad:	Ecuatoriano
Fecha de Nacimiento:	10 de septiembre 1909
Sexo:	Masculino
Profesión / ocupación:	Religioso
Hechos Memorables	El 16 de marzo de 1959 fue nombrado Administrador Apostólico de Zamora. Fue consagrado como Obispo de Titular de Asuoremista y Vicario Apostólico.
Verificación de repetición del nombre propuesto:	No existe repetición.
ELABORADO POR:	REVISADO POR:
 UNIDAD DE NOMENCLATURA	 Arq. Teodoro Izquierdo JEFE DE PLANIFICACIÓN Y DISEÑO
 Arq. Raúl Pérez A. GERENTE DEL ESPACIO PÚBLICO	

GERENCIA DE ESPACIO PÚBLICO UNIDAD DE NOMENCLATURA

REFERENCIAS TÉCNICAS PARA DENOMINACIÓN DE VÍAS

IDENTIFICACIÓN Y UBICACIÓN DE LA VÍA	
Calles e Intersecciones:	Autopista General Rumíñahui, N10G Juan Lagos
Nombre Actual:	Sin Nombre
Sector o Barrio:	Sin Nombre 63
Código Alfanumérico	Oe7A, N10D, Oe6G
Sector o Barrio:	
Área Metropolitana:	2 - Suburbana
Zona Metropolitana:	10- El Valle
Parroquia(s) urbana(s) rural(es):	2- Conocoto
Barrio(s)	Sin Nombre 63
Hojas catastrales) DAYC:	21305-21405
Historiales de la vía antigua:	Ninguno
Nombres viales Típicos:	Sin Nombre
Observaciones:	El tramo de vía propuesta inicia en la autopista General Rumíñahui y se constituye en un pasaje sin salida.



REFERENCIAS SOCIALES PARA DENOMINACIÓN DE VÍAS	
Proponente(s) :	Gerencia de Espacio Público - Unidad de Nomenclatura
Respaldo(s) de adhesión a la propuesta :	Empresa Municipal de Movilidad y Obras Públicas
Fundamento(s) para la denominación, cambio o correcciones:	Propuesta para denominación vial de la parroquia Conocoto
NOMBRE PROPUESTO:	
Nombre Actual:	Sin Nombre
Nombre propuesto:	Oe7A, N10D, Oe6G JORGE DROM
DATOS BIOGRÁFICOS:	
Nacionalidad:	Ecuatoriano
Sexo:	Masculino
Profesión / ocupación:	Capitán
Hechos Memorables	Luchó en la Batalla de Pichincha al mando de General Antonio José de Sucre, el 24 de Mayo de 1822.
Verificación de repetición del nombre propuesto:	No existe repetición.

ELABORADO POR:

UNIDAD DE NOMENCLATURA



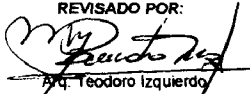
REVISADO POR:

Arq. Teodoro Izquierdo
JEFE DE PLANIFICACIÓN Y DISEÑO

Arq. Ramiro Pérez A.
GERENTE DEL ESPACIO PÚBLICO

GERENCIA DE ESPACIO PÚBLICO UNIDAD DE NOMENCLATURA

REFERENCIAS TÉCNICAS PARA DENOMINACIÓN DE VÍAS

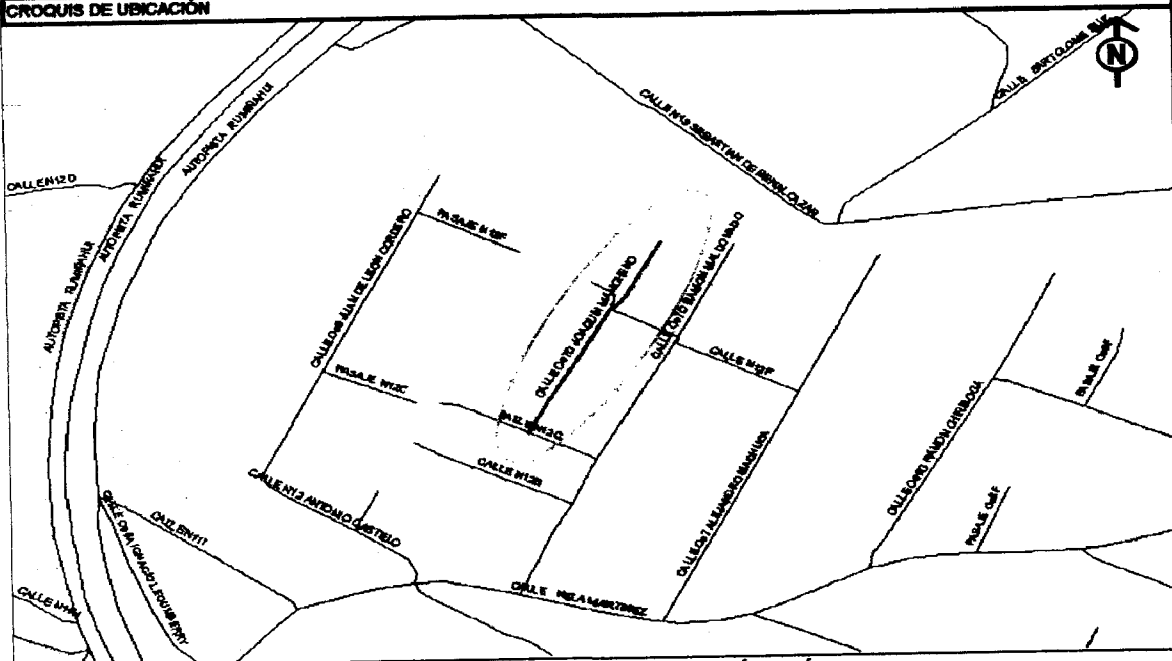
IDENTIFICACIÓN Y UBICACIÓN DE LA VÍA	
Calles e Intersecciones:	Ignacio de Veintemilla, Oe10 Lizardo García
Nombre Actual:	Fray Jodoco Ricke
Sector o Barrio:	Paraiso Pinos 1ETP
Código Alfanumérico	N9J
Sector o Barrio:	
Área Metropolitana:	2 - Suburbana
Zona Metropolitana:	10- El Valle
Parroquia(s) urbana(s) rural(es):	2- Conocoto
Barrio(s)	Paraiso Pinos 1ETP
Hojas catastral(es) DAYC:	21302
Historiales de la vía antigua:	García Gabriel
Nombres viales Típicos:	Sin Nombre
Observaciones:	El tramo de vía inicia en la calle Ignacio de Veintimilla y termina en la calle Oe10 Lizardo García.
CROQUIS DE UBICACIÓN	
REFERENCIAS SOCIALES PARA DENOMINACIÓN DE VÍAS	
Proponente(s):	Gerencia de Espacio Público - Unidad de Nomenclatura
Respaldo(s) de adhesión a la propuesta:	Empresa Municipal de Movilidad y Obras Públicas
Fundamento(s) para la denominación, cambio o correcciones:	Propuesta para denominación vial de la parroquia Conocoto
NOMBRE PROPUESTO:	
Nombre Actual:	Fray Jodoco Ricke
Nombre propuesto:	N9J JODOCO RICKE
DATOS BIOGRÁFICOS:	
Nacionalidad:	Bélgica
Fecha de Nacimiento:	1498
Sexo:	Masculino
Profesión / ocupación:	Religioso
Fecha de Fallecimiento:	1578
Edad:	80 años
Hechos Memorables	Trajo las primeras semillas de trigo y las sembró en la actual plaza de San Francisco. En 1535 estableció la primera escuela de indígenas.
Verificación de repetición del nombre propuesto:	No existe repetición.
<p>ELABORADO POR:</p> <p> UNIDAD DE NOMENCLATURA</p> <p style="text-align: center;"> Arq. Regino Pérez A. GERENTE DEL ESPACIO PÚBLICO</p> <p style="text-align: right;">REVISADO POR:  Arq. Teodoro Izquierdo JEFE DE PLANIFICACIÓN Y DISEÑO</p>	

GERENCIA DE ESPACIO PÚBLICO UNIDAD DE NOMENCLATURA

REFERENCIAS TÉCNICAS PARA DENOMINACIÓN DE VÍAS

IDENTIFICACIÓN Y UBICACIÓN DE LA VÍA	
Calles e Intersecciones:	N12C, N12F
Nombre Actual:	Joaquín Mancheno
Sector o Barrio:	S. Domingo Conocoto
Código Alfanumérico	Oe7D
Sector o Barrio:	
Área Metropolitana:	2 - Suburbana
Zona Metropolitana:	10- El Valle
Parroquia(s) urbana(s) rural(es):	2- Conocoto
Barrio(s)	S. Domingo Conocoto
Hojas catastrales) DAYC:	21105
Historiales de la vía antigua:	TR 4
Nombres viales Típicos:	Sin Nombre
Observaciones:	El tramo de vía inicia en la calle N12C y se constituye en una pasaje sin salida.

CROQUIS DE UBICACIÓN



REFERENCIAS SOCIALES PARA DENOMINACIÓN DE VÍAS

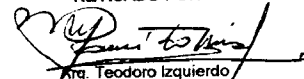
Proponente(s):	Gerencia de Espacio Público - Unidad de Nomenclatura
Respaldo(s) de adhesión a la propuesta:	Empresa Municipal de Movilidad y Obras Públicas
Fundamento(s) para la denominación, cambio o correcciones:	Propuesta para denominación vial de la parroquia Conocoto
NOMBRE PROPUESTO:	
Nombre Actual:	Joaquín Mancheno
Nombre propuesto:	Oe7D JOAQUÍN MANCHENO
DATOS BIOGRÁFICOS:	
Nacionalidad:	Ecuatoriano
Sexo:	Masculino
Profesión / ocupación:	Patriota
Fecha de Fallecimiento:	10 de agosto de 1810
Hechos Memorables	Luchó en el Primer Grito de la Independencia.
Verificación de repetición del nombre propuesto:	No existe repetición.

ELABORADO POR:



UNIDAD DE NOMENCLATURA

REVISADO POR:



Arq. Teodoro Izquierdo
JEFE DE PLANIFICACIÓN Y DISEÑO

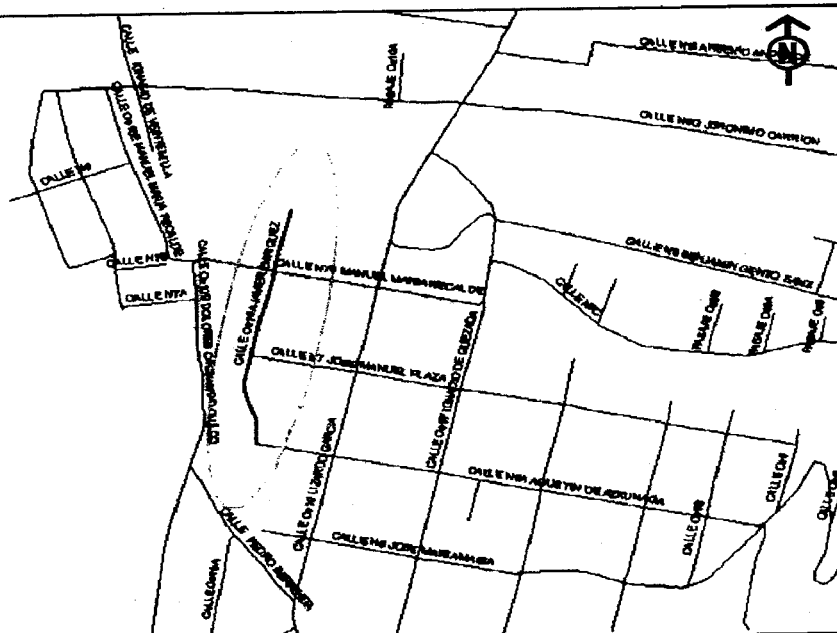

Arq. Ramiro Pérez A.
GERENTE DEL ESPACIO PÚBLICO

GERENCIA DE ESPACIO PÚBLICO UNIDAD DE NOMENCLATURA

REFERENCIAS TÉCNICAS PARA DENOMINACIÓN DE VÍAS

IDENTIFICACIÓN Y UBICACIÓN DE LA VÍA	
Calles e Intersecciones:	N6A Agustín de Azkunaga, N7 José Manuel Plaza
Nombre Actual:	Sin Nombre
Sector o Barrio:	Sin Nombre 59
Código Alfanumérico:	Oe10A
Sector o Barrio:	
Área Metropolitana:	2 - Suburbana
Zona Metropolitana:	10- El Valle
Parroquia(s) urbana(s) rural(es):	2- Conocoto
Barrio(s):	Sin Nombre 59
Hojas catastral(es) DAYC:	21402-21502
Historiales de la vía antigua:	TR 8
Nombres viales Típicos:	Sin Nombre
Observaciones:	El tramo de vía propuesta inicia en la calle N6A Agustín de Azkunaga y se constituye en un pasaje sin salida.

CROQUIS DE UBICACIÓN



REFERENCIAS SOCIALES PARA DENOMINACIÓN DE VÍAS

Proponente(s):	Gerencia de Espacio Público - Unidad de Nomenclatura
Respaldo(s) de adhesión a la propuesta:	Empresa Municipal de Movilidad y Obras Públicas
Fundamento(s) para la denominación, cambio o correcciones:	Propuesta para denominación vial de la parroquia Conocoto
NOMBRE PROPUESTO:	
Nombre Actual:	Sin Nombre
Nombre propuesto:	Oe10A JAVIER ENRIQUEZ
DATOS BIOGRÁFICOS:	
Nacionalidad:	Ecuatoriano
Sexo:	Masculino
Profesión / ocupación:	Sacerdote, profesor
Hechos Memorables	Mercedario del Siglo XVIII. Impulsor de la construcción del templo de la Merced. La gran campana se fundió, por su orden en 1737, con oro, plata, bronce y zinc.
Verificación de repetición del nombre propuesto:	No existe repetición.

ELABORADO POR:


UNIDAD DE NOMENCLATURA

REVISADO POR:


Arq. Teodoro Izquierdo
JEFE DE PLANIFICACIÓN Y DISEÑO

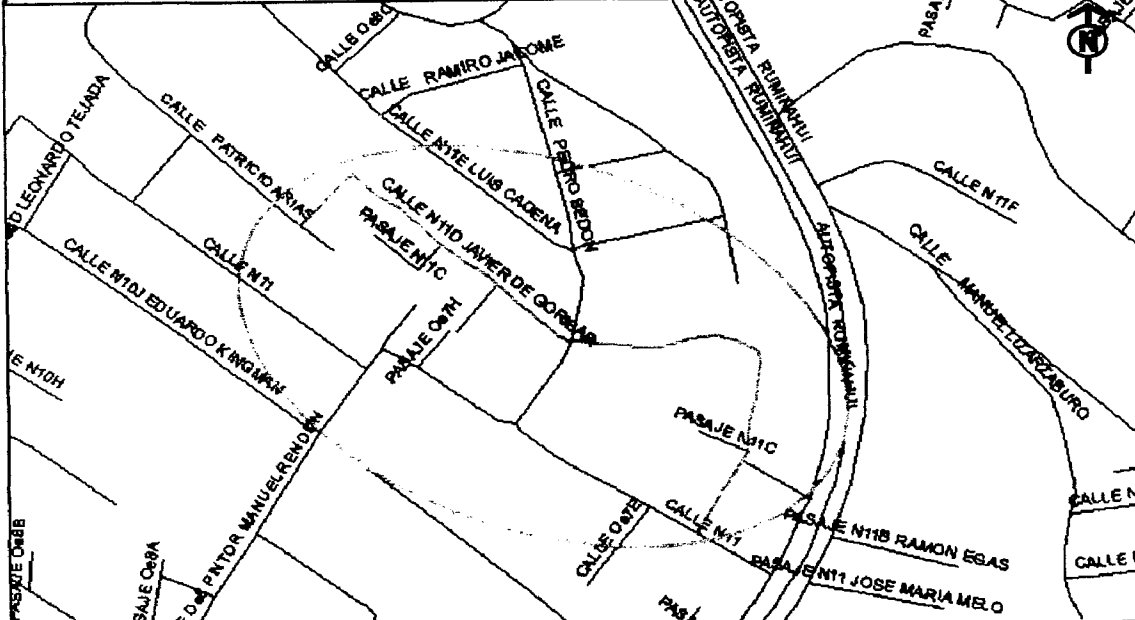

Arq. Ramiro Pérez A.
GERENTE DEL ESPACIO PÚBLICO

GERENCIA DE ESPACIO PÚBLICO UNIDAD DE NOMENCLATURA

REFERENCIAS TÉCNICAS PARA DENOMINACIÓN DE VÍAS

IDENTIFICACIÓN Y UBICACIÓN DE LA VÍA	
Calles e Intersecciones:	Patricio Arias, Oe8A, Oe7H
Nombre Actual:	Javier de Goribar
Sector o Barrio:	Sin Nombre 62
Código Alfanumérico	Oe8B, N11D, Oe7D
Sector o Barrio:	
Área Metropolitana:	2 - Suburbana
Zona Metropolitana:	10- El Valle
Parroquia(s) urbana(s) rural(es):	2- Conocoto
Barrio(s)	Sin Nombre 62
Hojas catastral(es) DAYC:	21204-21205
Historiales de la vía antigua:	Ninguno
Nombres viales Típicos:	Sin Nombre
Observaciones:	El tramo de vía inicia en la calle Patricio Arias y termina en la calle N11.

CROQUIS DE UBICACIÓN



REFERENCIAS SOCIALES PARA DENOMINACIÓN DE VÍAS

Proponente(s):	Gerencia de Espacio Público - Unidad de Nomenclatura
Respaldo(s) de adhesión a la propuesta:	Empresa Municipal de Movilidad y Obras Públicas
Fundamento(s) para la denominación, cambio o correcciones:	Propuesta para denominación vial de la parroquia Conocoto
NOMBRE PROPUESTO:	
Nombre Actual:	Javier de Goribar
Nombre propuesto:	Oe8B, N11D, Oe7D JAVIER DE GORIBAR
DATOS BIOGRÁFICOS:	
Nacionalidad:	Ecuatoriano
Fecha de Nacimiento:	1666
Sexo:	Masculino
Profesión / ocupación:	Pintor
Fecha de Fallecimiento:	Primera mitad del Siglo XVIII
Hechos Memorables	Fue uno de los pintores más destacados de la época colonial. Solo firmó el cuadro del "Retablo" de la iglesia de Guápulo. Autor de la "Virgen del Pilar".
Verificación de repetición del nombre propuesto:	No existe repetición.

ELABORADO POR:


UNIDAD DE NOMENCLATURA

Arq. Ramiro Pérez A.
GERENTE DEL ESPACIO PÚBLICO

REVISADO POR:


Arq. Teodoro Izquierdo
JEFE DE PLANIFICACIÓN Y DISEÑO

GERENCIA DE ESPACIO PÚBLICO UNIDAD DE NOMENCLATURA

REFERENCIAS TÉCNICAS PARA DENOMINACIÓN DE VÍAS

IDENTIFICACIÓN Y UBICACIÓN DE LA VÍA	
Calles e Intersecciones:	Oe10D Antonio Flores Jijón, N11 Emilio Estrada, N11G
Nombre Actual:	Isidro Gallegos
Sector o Barrio:	S. Teresita Alta
Código Afanumérico	Oe10E
Sector o Barrio:	
Área Metropolitana:	2 - Suburbana
Zona Metropolitana:	10- El Valle
Parroquia(s) urbana(s) rural(es):	2- Conocoto
Barrio(s)	S. Teresita Alta
Hojas catastra(es) DAYC:	21102
Historiales de la vía antigua:	Calle I
Nombres viales Típicos:	Sin Nombre
Observaciones:	El tramo de vía inicia en la calle Oe10D Antonio Flores Jijón y termina en la calle N11 Emilio Estrada.
CROQUIS DE UBICACIÓN	
REFERENCIAS SOCIALES PARA DENOMINACIÓN DE VÍAS	
Proponente(s):	Gerencia de Espacio Público - Unidad de Nomenclatura
Respaldo(s) de adhesión a la propuesta:	Empresa Municipal de Movilidad y Obras Públicas
Fundamento(s) para la denominación, cambio o correcciones:	Propuesta para denominación vial de la parroquia Conocoto
NOMBRE PROPUESTO:	
Nombre Actual:	Isidro Gallegos
Nombre propuesto:	Oe10E ISIDRO GALLEGOS
DATOS BIográficos:	
Nacionalidad:	Ecuatoriano
Fecha de Nacimiento:	1630 aprox.
Sexo:	Masculino
Profesión / ocupación:	Religioso, escritor, profesor
Hechos Memorables	Ingresó a la Compañía de Jesús. Fue profesor de Tecnología Moral y Filosofía en la Universidad de San Gregorio Magno. Autor de: <i>De acibus humaniti</i> ; <i>De perfectinibus christi</i> .
Verificación de repetición del nombre propuesto:	No existe repetición.
ELABORADO POR:	REVISADO POR:
 UNIDAD DE NOMENCLATURA	 Arq. Teodoro Izquierdo JEFE DE PLANIFICACIÓN Y DISEÑO
 Arq. Ramiro Pérez A. GERENTE DEL ESPACIO PÚBLICO	

GERENCIA DE ESPACIO PÚBLICO UNIDAD DE NOMENCLATURA

REFERENCIAS TÉCNICAS PARA DENOMINACIÓN DE VÍAS

IDENTIFICACIÓN Y UBICACIÓN DE LA VÍA	
Calles e Intersecciones:	N5 Francisco Robles, Atahualpa, Oe6C Cápac Yupanqui
Nombre Actual:	Isaac Barrera
Sector o Barrio:	Seis de Diciembre, S. Domingo Conocoto, Sta. Mónica 2
Código Alfanumérico	Sin Código
Sector o Barrio:	
Área Metropolitana:	2 - Suburbana
Zona Metropolitana:	10- El Valle
Parroquia(s) urbana(s) rural(es):	2- Conocoto
Barrio(s)	Seis de Diciembre, S. Domingo Conocoto, Sta. Mónica 2
Hojas catastrales DAYC:	21603-21703-21803-21804-21904
Historiales de la vía antigua:	Barrera Isaac
Nombres viales Típicos:	Sin Nombre
Observaciones:	El tramo de vía inicia en la calle N5 Francisco Robles y termina en la calle Oe6C Cápac Yupanqui.
CROQUIS DE UBICACIÓN	
REFERENCIAS SOCIALES PARA DENOMINACIÓN DE VÍAS	
Proponente(s):	Gerencia de Espacio Público - Unidad de Nomenclatura
Respaldo(s) de adhesión a la propuesta:	Empresa Municipal de Movilidad y Obras Públicas
Fundamento(s) para la denominación, cambio o correcciones:	Propuesta para denominación vial de la parroquia Conocoto
NOMBRE PROPUESTO:	
Nombre Actual:	Isaac Barrera
Nombre propuesto:	ISAAC BARRERA
DATOS BIOGRÁFICOS:	
Nacionalidad:	Ecuatoriano
Fecha de Nacimiento:	4 de febrero 1884
Sexo:	Masculino
Profesión / ocupación:	Historiador
Fecha de Fallecimiento:	29 de junio 1970
Edad:	66 años
Hechos Memorables	Se desempeñó como primer Bibliotecario de Otavalo. Fue Director de la revista <i>Letras</i> ; colaboró en la redacción del diario <i>El Comercio</i> .
Verificación de repetición del nombre propuesto:	No existe repetición.
ELABORADO POR:	REVISADO POR:
 UNIDAD DE NOMENCLATURA	 Arq. Teodoro Izquierdo JEFE DE PLANIFICACIÓN Y DISEÑO
 Arq. Ramiro Pérez A. GERENTE DEL ESPACIO PÚBLICO	

GERENCIA DE ESPACIO PÚBLICO UNIDAD DE NOMENCLATURA

REFERENCIAS TÉCNICAS PARA DENOMINACIÓN DE VÍAS

IDENTIFICACIÓN Y UBICACIÓN DE LA VÍA	
Calles e Intersecciones:	Oe8 I.Fernandina, Oe7B I.Santa Cruz , Oe7 I.San Cristóbal.
Nombre Actual:	Isla Isabela
Sector o Barrio:	Salvador Celi
Código Alfanumérico	N14H
INFORMACIÓN GEOGRÁFICA Y CARTOGRÁFICA ADYACENTE A LA VÍA	
Área Metropolitana:	2 - Suburbana
Zona Metropolitana:	10 - Los Chillos
Parroquia(s)urbana(s)rural(es):	2 - Conocoto
Barrio(s)	Salvador Celi
Hojas catastral(es) DAYC:	20806-20906-20907
Historiales de la vía antigua:	Av. Principal
Nombres viales Típicos:	Tipología definida, Islas del Archipiélago - Prov. Galápagos
Observaciones:	El tramo de la vía empieza en la Calle Oe8 Isla Fernandina y se prolonga hasta la calle Oe5 Isla Pinzón.
CROQUIS DE UBICACIÓN	
REFERENCIAS SOCIALES PARA DENOMINACIÓN DE VÍAS	
Proponente(s) :	Gerencia de Espacio Público - Unidad de Nomenclatura
Respaldo(s) de adhesión a la propuesta :	Empresa Municipal de Movilidad y Obras Públicas
Fundamento(s) para la denominación, cambio o correcciones:	La vía tiene nombre propio, asignado según requerimiento de los Moradores del Sector
NOMBRE PROPUESTO:	
Nombre Actual:	Isla Isabela
Nombre propuesto:	N14H ISLA ISABELA
DATOS REFERENCIALES:	
Isla del Archipiélago Galápagos con una superficie de 4588km cuadrados y una altitud de 1707 metros.	
Verificación de repetición del nombre propuesto:	No existe repetición.
ELABORADO POR:	REVISADO POR:
UNIDAD DE NOMENCLATURA	Arq. Teodoro Izquierdo JEFE DE PLANIFICACIÓN Y DISEÑO
Arq. Ramiro Pérez A. GERENTE DEL ESPACIO PÚBLICO	

GERENCIA DE ESPACIO PÚBLICO UNIDAD DE NOMENCLATURA

REFERENCIAS TÉCNICAS PARA DENOMINACIÓN DE VÍAS

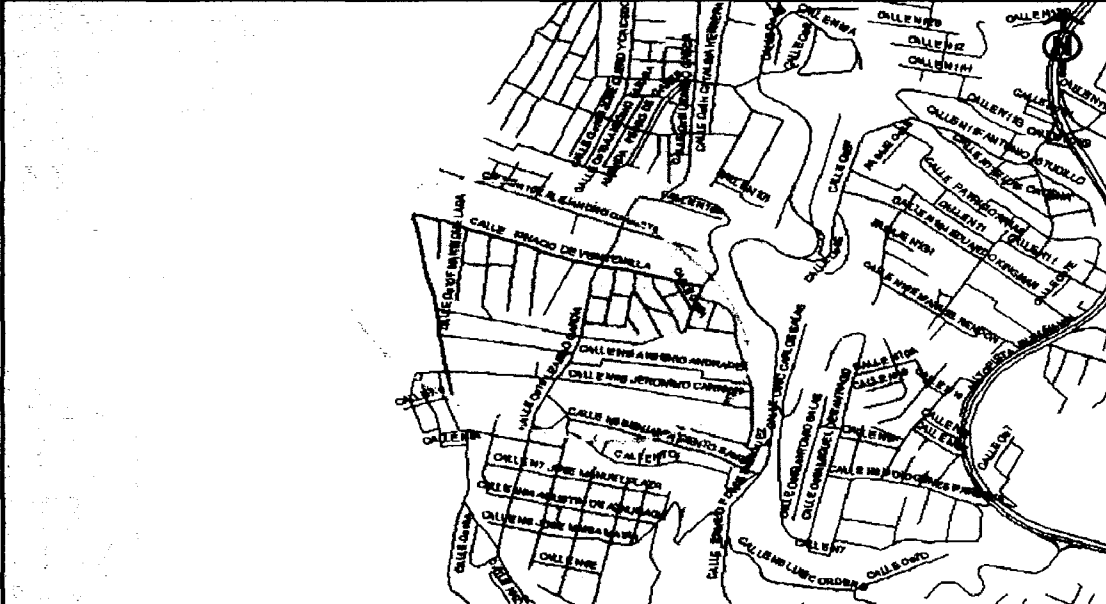
IDENTIFICACIÓN Y UBICACIÓN DE LA VÍA	
Calles e Intersecciones:	Nela Martínez, Antonia Salinas, Dolores Angulo
Nombre Actual:	Inés María Jiménez
Sector o Barrio:	S. Domingo Conotoco
Código Alfanumérico	N12
Sector o Barrio:	
Área Metropolitana:	2 - Suburbana
Zona Metropolitana:	10- El Valle
Parroquia(s) urbana(s) rural(es):	2- Conocoto
Barrio(s)	S. Domingo Conotoco
Hojas catastral(es) DAYC:	21105-21205-21206
Historiales de la vía antigua:	TR 6
Nombres viales Típicos:	Sin Nombre
Observaciones:	El tramo de vía inicia en la autopista General Rumiñahui y termina en la calle Dolores Angulo.
CROQUIS DE UBICACIÓN	
REFERENCIAS SOCIALES PARA DENOMINACIÓN DE VÍAS	
Proponente(s):	Gerencia de Espacio Público - Unidad de Nomenclatura
Respaldo(s) de adhesión a la propuesta:	Empresa Municipal de Movilidad y Obras Públicas
Fundamento(s) para la denominación, cambio o correcciones:	Propuesta para denominación vial de la parroquia Conocoto
NOMBRE PROPUESTO:	
Nombre Actual:	Inés María Jiménez
Nombre propuesto:	N12 INÉS MARÍA JIMÉNEZ
DATOS BIOGRÁFICOS:	
Nacionalidad:	Ecuatoriana
Fecha de Nacimiento:	1800 aprox.
Sexo:	Femenino
Profesión / ocupación:	Heroína
Hechos Memorables	Participó con singular valentía en el ejército del Mariscal Sucre en la Batalla de Pichincha.
Verificación de repetición del nombre propuesto:	No existe repetición.
<p>ELABORADO POR:</p> <p></p> <p>UNIDAD DE NOMENCLATURA</p>	
<p>REVISADO POR:</p> <p></p> <p>Arq. Teodoro Izquierdo JEFE DE PLANIFICACIÓN Y DISEÑO</p>	
<p></p> <p>Arq. Ramiro Pérez A. GERENTE DEL ESPACIO PÚBLICO</p>	

GERENCIA DE ESPACIO PÚBLICO UNIDAD DE NOMENCLATURA

REFERENCIAS TÉCNICAS PARA DENOMINACIÓN DE VÍAS

IDENTIFICACIÓN Y UBICACIÓN DE LA VÍA	
Calles e Intersecciones:	Oe9 Francisco Morales, N9G Jerónimo Carrión
Nombre Actual:	Gral. Ignacio de Veintemilla
Sector o Barrio:	Paraiso Pinos 1ETP, S. Cristóbal Pino, Sin Nombre 59
Código Alfanumérico	Sin Código
Sector o Barrio:	
Área Metropolitana:	2 - Suburbana
Zona Metropolitana:	10- El Valle
Parroquia(s) urbana(s) rural(es):	2- Conocoto
Barrio(s)	Paraiso Pinos 1ETP, S. Cristóbal Pino, Sin Nombre 59
Hojas catastral(es) DAYC:	21202-21302-21303-21402
Historiales de la vía antigua:	Calle A
Nombres viales Típicos:	Sin Nombre
Observaciones:	El tramo de vía inicia en la calle Oe9 Francisco Morales y se constituye en un pasaje sin salida.

CROQUIS DE UBICACIÓN



REFERENCIAS SOCIALES PARA DENOMINACIÓN DE VÍAS

Proponente(s):	Gerencia de Espacio Público - Unidad de Nomenclatura
Respaldo(s) de adhesión a la propuesta:	Empresa Municipal de Movilidad y Obras Públicas
Fundamento(s) para la denominación, cambio o correcciones:	Propuesta para denominación vial de la parroquia Conocoto
NOMBRE PROPUESTO:	
Nombre Actual:	Gral. Ignacio de Veintemilla
Nombre propuesto:	IGNACIO DE VEINTEMILLA
DATOS BIOGRÁFICOS:	
Nacionalidad:	Ecuatoriano
Fecha de Nacimiento:	31 de julio 1828
Sexo:	Masculino
Profesión / ocupación:	Político
Fecha de Fallecimiento:	19 de julio 1908
Edad:	70 años
Hechos Memorables	Participó en las acciones contra el gobierno de Diego Noboa. En 1876 se proclamó Jefe Supremo y Capitán General de los Ejércitos de la República.
Verificación de repetición del nombre propuesto:	No existe repetición.

ELABORADO POR:

UNIDAD DE NOMENCLATURA

REVISADO POR:

Arq. Teodoro Izquierdo
JEFE DE PLANIFICACIÓN Y DISEÑO

Arq. Ramiro Pérez A.

GERENTE DEL ESPACIO PÚBLICO

GERENCIA DE ESPACIO PÚBLICO UNIDAD DE NOMENCLATURA

REFERENCIAS TÉCNICAS PARA DENOMINACIÓN DE VÍAS

IDENTIFICACIÓN Y UBICACIÓN DE LA VÍA	
Calles e Intersecciones:	Autopista General Rumifahui, Oe5K, Manuel Lizarzaburo
Nombre Actual:	Ignacio Serafin Lasso
Sector o Barrio:	Sin Nombre 63
Código Alfanumérico	N11E, Oe6B
Sector o Barrio:	
Área Metropolitana:	2 - Suburbana
Zona Metropolitana:	10- El Valle
Parroquia(s) urbana(s) rural(es):	2- Conocoto
Barrio(s)	Sin Nombre 63
Hojas catastral(es) DAYC:	21205-21305
Historiales de la vía antigua:	Ninguno
Nombres viales Típicos:	Sin Nombre
Observaciones:	El tramo de vía inicia en la autopista General Rumifahui y termina en la calle Oe5K.
CROQUIS DE UBICACIÓN	
REFERENCIAS SOCIALES PARA DENOMINACIÓN DE VÍAS	
Proponente(s):	Gerencia de Espacio Público - Unidad de Nomenclatura
Respaldo(s) de adhesión a la propuesta:	Empresa Municipal de Movilidad y Obras Públicas
Fundamento(s) para la denominación, cambio o correcciones:	Propuesta para denominación vial de la parroquia Conocoto
NOMBRE PROPUESTO:	
Nombre Actual:	Ignacio Serafin Lasso
Nombre propuesto:	N11E, Oe6B IGNACIO SERAFIN LASSO
DATOS BIOGRÁFICOS:	
Nacionalidad:	Ecuatoriano
Sexo:	Masculino
Profesión / ocupación:	Prócer de la Independencia
Hechos Memorables	Prócer de méritos por su valor en las campañas libertarias de Pasto. Después de combatir en la batalla de Pichincha, estuvo en las acciones de Mapachico, Sucumbios y el Calvario.
Verificación de repetición del nombre propuesto:	No existe repetición.
ELABORADO POR:	REVISADO POR:
 UNIDAD DE NOMENCLATURA Arq. Danilo Pérez A. GERENTE DEL ESPACIO PÚBLICO	 Arq. Rodrigo Izquierdo JEFE DE PLANIFICACIÓN Y DISEÑO

GERENCIA DE ESPACIO PÚBLICO UNIDAD DE NOMENCLATURA

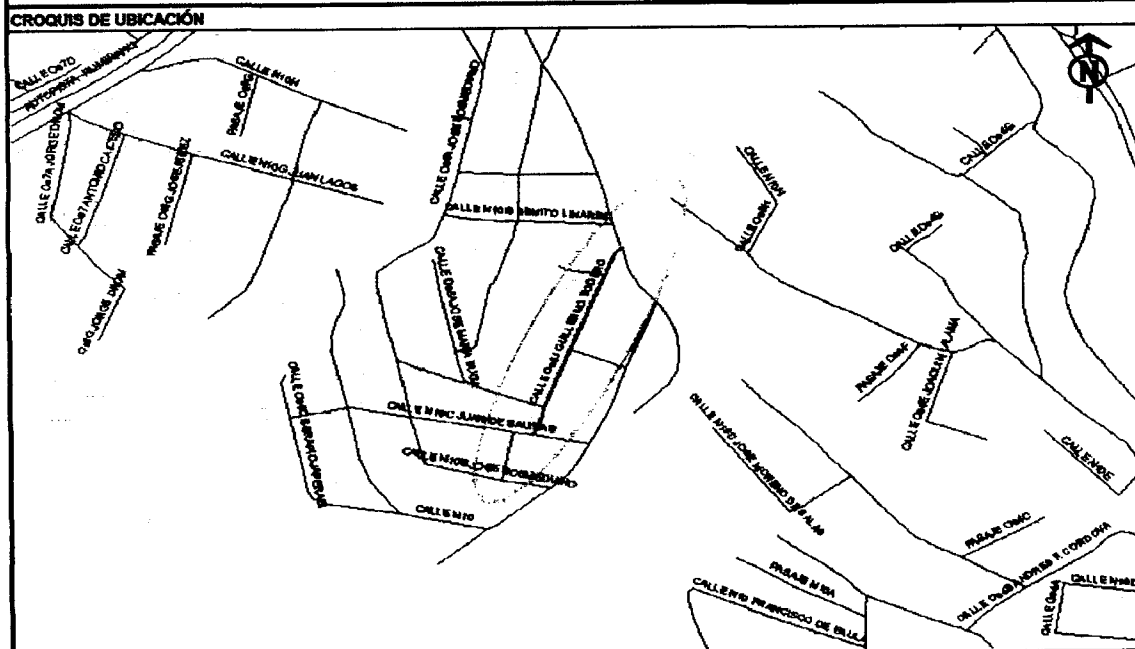
REFERENCIAS TÉCNICAS PARA DENOMINACIÓN DE VÍAS



IDENTIFICACIÓN Y UBICACIÓN DE LA VÍA	
Calles e Intersecciones:	E3 Modesto Chávez, E3A José Murillo, E4 Jorge Icaza.
Nombre Actual:	Sin Nombre
Sector o Barrio:	Sin Nombre 66
Código Alfanumérico	N13G
Sector o Barrio:	
Área Metropolitana:	2 - Suburbana
Zona Metropolitana:	10- El Valle
Parroquia(s) urbana(s) rural(es):	2- Conocoto
Barrio(s)	Sin Nombre 66
Hojas catastral(es) DAYC:	21209-21210
Historiales de la vía antigua:	Pasaje A
Nombres viales Típicos:	Sin Nombre
Observaciones:	El tramo de vía propuesta inicia en la calle E3 Modesto Chávez y se prolonga hasta la calle E4 Jorge Icaza.
CROQUIS DE UBICACIÓN	
REFERENCIAS SOCIALES PARA DENOMINACIÓN DE VÍAS	
Proponente(s):	Comité Cívico Barrio "La Rivera"
Respaldo(s) de adhesión a la propuesta:	Empresa Municipal de Movilidad y Obras Públicas
Fundamento(s) para la denominación, cambio o correcciones:	Propuesta para denominación vial de la parroquia Conocoto
NOMBRE PROPUESTO:	
Nombre Actual:	Sin Nombre
Nombre propuesto:	N13G HUMBERTO FIERRO
DATOS BIOGRÁFICOS:	
Nacionalidad:	Ecuatoriano
Fecha de Nacimiento:	21 de agosto 1890
Estado Civil:	Casado
Sexo:	Masculino
Profesión / ocupación:	Poeta
Fecha de Fallecimiento:	26 de agosto 1929
Edad:	39 años
Hechos Memorables	Trabajó como amanuense en la administración pública. Entre su obras figuran: "Laúd en el valle", "Velada palatina".
Verificación de repetición del nombre propuesto:	No existe repetición.
ELABORADO POR:	REVISADO POR:
 UNIDAD DE NOMENCLATURA	 Ara Teodoro Izquierdo JEFE DE PLANIFICACIÓN Y DISEÑO
 Ara Ramiro Pérez A. GERENTE DEL ESPACIO PÚBLICO	

GERENCIA DE ESPACIO PÚBLICO UNIDAD DE NOMENCLATURA

REFERENCIAS TÉCNICAS PARA DENOMINACIÓN DE VÍAS






IDENTIFICACIÓN Y UBICACIÓN DE LA VÍA	
Calles e Intersecciones:	Manuel Lizarzaburo, N10C Juan de Salinas, N10E
Nombre Actual:	Sin Nombre
Sector o Barrio:	Sin Nombre 63
Código Alfanumérico	Oe5J
Sector o Barrio:	
Área Metropolitana:	2 - Suburbana
Zona Metropolitana:	10- El Valle
Parroquia(s)urbana(s)rural(es):	2- Conocoto
Barrio(s)	Sin Nombre 63
Hojas catastrales) DAYC:	21405
Historiales de la vía antigua:	Ninguno
Nombres viales Típicos:	Sin Nombre
Observaciones:	El tramo de vía propuesta inicia en la calle Manuel Lizarzaburo y termina en la calle N10C Juan de Salinas.



REFERENCIAS SOCIALES PARA DENOMINACIÓN DE VÍAS	
Proponente(s) :	Gerencia de Espacio Público - Unidad de Nomenclatura
Respaldo(s) de adhesión a la propuesta :	Empresa Municipal de Movilidad y Obras Públicas
Fundamento(s) para la denominación, cambio o correcciones:	Propuesta para denominación vial de la parroquia Conocoto
NOMBRE PROPUESTO:	
Nombre Actual:	Sin Nombre
Nombre propuesto:	Oe5J GUILLERMO BODERO
DATOS BIOGRÁFICOS:	
Nacionalidad:	Ecuatoriano
Sexo:	Masculino
Profesión/Ocupación:	Militar
Fecha de Fallecimiento:	Fines del Siglo XIX
Hechos Memorables	Se enroló en las fuerzas libertarias del 9 de Octubre de 1820. Participó en las Batallas de: "Camino Real"; "Huachi"; "Tanizahua"; "Chone".
Verificación de repetición del nombre propuesto:	No existe repetición.
ELABORADO POR:	
 UNIDAD DE NOMENCLATURA	
GERENTE DEL ESPACIO PÚBLICO	
REVISADO POR:	
 Jefe de Planificación y Diseño	

GERENCIA DE ESPACIO PÚBLICO UNIDAD DE NOMENCLATURA

REFERENCIAS TÉCNICAS PARA DENOMINACIÓN DE VÍAS

IDENTIFICACIÓN Y UBICACIÓN DE LA VÍA	
Calles e Intersecciones:	N10G
Nombre Actual:	Sin Nombre
Sector o Barrio:	Sin Nombre 64
Código Alfanumérico	Oe3F
Sector o Barrio:	
Área Metropolitana:	2 - Suburbana
Zona Metropolitana:	10- El Valle
Parroquia(s) urbana(s) rural(es):	2- Conocoto
Barrio(s)	Sin Nombre 64
Hojas catastrales DAYC:	21407
Historiales de la vía antigua:	Pasaje L
Nombres viales Típicos:	Sin Nombre
Observaciones:	El tramo de vía propuesta inicia en la calle N10G y se constituye en un pasaje sin salida.
CROQUIS DE UBICACIÓN	
	
	
REFERENCIAS SOCIALES PARA DENOMINACIÓN DE VÍAS	
Proponente(s):	Gerencia de Espacio Público - Unidad de Nomenclatura
Respaldo(s) de adhesión a la propuesta:	Empresa Municipal de Movilidad y Obras Públicas
Fundamento(s) para la denominación, cambio o correcciones:	Propuesta para denominación vial de la parroquia Conocoto
NOMBRE PROPUESTO:	
Nombre Actual:	Sin Nombre
Nombre propuesto:	Oe3F GREGORIO MUNCA
DATOS BIOGRÁFICOS:	
Nacionalidad:	Ecuatoriano
Sexo:	Masculino
Profesión / ocupación:	Militar (Soldado)
Fecha de Fallecimiento:	24 de Mayo 1822
Hechos Memorables	Luchó en la decisiva batalla de Pichincha, que selló la Independencia del Ecuador el 24 de Mayo de 1822.
Verificación de repetición del nombre propuesto:	No existe repetición.
ELABORADO POR:	REVISADO POR:
 UNIDAD DE NOMENCLATURA	 Arq. Teodoro Izquierdo JEFE DE PLANIFICACIÓN Y DISEÑO
 Arq. Ramiro Pérez A. GERENTE DEL ESPACIO PÚBLICO	

GERENCIA DE ESPACIO PÚBLICO UNIDAD DE NOMENCLATURA

REFERENCIAS TÉCNICAS PARA DENOMINACIÓN DE VÍAS

IDENTIFICACIÓN Y UBICACIÓN DE LA VÍA	
Calles e Intersecciones:	Feliciano Checa, N11J Antonio Francisco de la Bastida
Nombre Actual:	Gregorio Flor de la Bastida
Sector o Barrio:	Sin Nombre 64
Código Alfanumérico	Oe4A
Sector o Barrio:	
Área Metropolitana:	2 - Suburbana
Zona Metropolitana:	10- El Valle
Parroquia(s)urbana(s)rural(es):	2- Conocoto
Barrio(s)	Sin Nombre 64
Hojas catastrales) DAYC:	21207-21307
Historiales de la vía antigua:	Calle A
Nombres viales Típicos:	Sin Nombre
Observaciones:	El tramo de vía inicia en la calle Feliciano Checa y se constituye en un pasaje sin salida.



REFERENCIAS SOCIALES PARA DENOMINACIÓN DE VÍAS

Proponente(s) :	Gerencia de Espacio Público - Unidad de Nomenclatura
Respaldo(s) de adhesión a la propuesta :	Empresa Municipal de Movilidad y Obras Públicas
Fundamento(s) para la denominación, cambio o correcciones:	Propuesta para denominación vial de la parroquia Conocoto

NOMBRE PROPUESTO:

Nombre Actual:	Gregorio Flor de la Bastida
Nombre propuesto:	Oe4A GREGORIO FLOR DE LA BASTIDA

DATOS BIOGRÁFICOS:

Nacionalidad:	Ecuatoriano
Sexo:	Masculino
Profesión / ocupación:	Prócer de la Independencia
Hechos Memorables	En la noche del 9 de agosto de 1809, participó en la reunión efectuada en casa de Manuela Cañizares. Estuvo entre los que firmaron el acta del Primer Grito de la Independencia.
Verificación de repetición del nombre propuesto:	No existe repetición.

ELABORADO POR:

[Signature]
UNIDAD DE NOMENCLATURA

REVISADO POR:

[Signature]
Arq. Federico Izquierdo
JEFE DE PLANIFICACIÓN Y DISEÑO

[Signature]
Arq. Ramiro Pérez A.

GERENTE DEL ESPACIO PÚBLICO

GERENCIA DE ESPACIO PÚBLICO UNIDAD DE NOMENCLATURA

REFERENCIAS TÉCNICAS PARA DENOMINACIÓN DE VÍAS

IDENTIFICACIÓN Y UBICACIÓN DE LA VÍA	
Calles e Intersecciones:	Autopista General Rumiñahui
Nombre Actual:	Sin Nombre
Sector o Barrio:	Sin Nombre 126; Empresa Eléctrica
Código Alfanumérico	Sin código
Sector o Barrio:	
Área Metropolitana:	2 - Suburbana
Zona Metropolitana:	10- Los Chillos
Parroquia(s)urbana(s)rural(es):	2- Conocoto
Barrio(s)	Sin Nombre 126; Empresa Eléctrica
Hojas catastral(es) DAYC:	21504-21505-21604
Historiales de la vía antigua:	Ninguno
Nombres viales Típicos:	Sin Nombre
Observaciones:	El tramo de vía propuesta inicia en la Autopista General Rumiñahui y termina en un lote baldío.
CROQUIS DE UBICACIÓN	
REFERENCIAS SOCIALES PARA DENOMINACIÓN DE VÍAS	
Proponente(s):	Gerencia de Espacio Público - Unidad de Nomenclatura
Respaldo(s) de adhesión a la propuesta:	Empresa Municipal de Movilidad y Obras Públicas
Fundamento(s) para la denominación, cambio o correcciones:	Propuesta para denominación vial de la parroquia Conocoto
NOMBRE PROPUESTO:	
Nombre Actual:	Sin Nombre
Nombre propuesto:	GONZALO ENDARA CROW
DATOS BIOGRÁFICOS:	
Nacionalidad:	Ecuatoriano
Fecha de Nacimiento:	17 de mayo 1936
Estado Civil:	Casado
Sexo:	Masculino
Profesión / ocupación:	Piloto - Marino
Fecha de Fallecimiento:	14 de abril 1996
Edad:	60 años
Hechos Memorables	Realizó exposiciones individuales de pintura, presentando imágenes de casas, montañas, trenes, campanas arrastradas por caballos azules, peces que nadan en el cielo.
Verificación de repetición del nombre propuesto:	No existe repetición.
ELABORADO POR:	REVISADO POR:
 Arq. Ramiro Pérez A. GERENTE DEL ESPACIO PÚBLICO	 Arq. Teodoro Izquierdo JEFE DE PLANIFICACIÓN Y DISEÑO

GERENCIA DE ESPACIO PÚBLICO UNIDAD DE NOMENCLATURA

REFERENCIAS TÉCNICAS PARA DENOMINACIÓN DE VÍAS

IDENTIFICACIÓN Y UBICACIÓN DE LA VÍA	
Calles e Intersecciones:	S5 José Luis Tamayo, OE7D Ramón Manuel Valarezo
Nombre Actual:	Sin Nombre
Sector o Barrio:	Sin Nombre 78, Sin Nombre 64, San Miguel Cachas
Código Alfanumérico	OE10E, S7
Sector o Barrio:	
Área Metropolitana:	2 - Suburbana
Zona Metropolitana:	10- El Valle
Parroquia(s) urbana(s) rural(es):	2- Conocoto
Barrio(s)	Sin Nombre 78, Sin Nombre 64, San Miguel Cachas
Hojas catastrales DAYC:	21901-22001-22002-22003
Historiales de la vía antigua:	Principal
Nombres viales Típicos:	Sin Nombre
Observaciones:	El tramo de vía propuesta inicia en la calle S5 José Luis Tamayo y termina en la calle Oe7D Ramón M. Valarezo.
CROQUIS DE UBICACIÓN	
REFERENCIAS SOCIALES PARA DENOMINACIÓN DE VÍAS	
Proponente(s):	Gerencia de Espacio Público - Unidad de Nomenclatura
Respaldo(s) de adhesión a la propuesta:	Empresa Municipal de Movilidad y Obras Públicas
Fundamento(s) para la denominación, cambio o correcciones:	Propuesta para denominación vial de la parroquia Conocoto
NOMBRE PROPUESTO:	
Nombre Actual:	Sin Nombre
Nombre propuesto:	Oe10E, S7 GEOVANNI PATRICIO CALLES
DATOS BIOGRÁFICOS:	
Nacionalidad:	Ecuatoriano
Fecha de Nacimiento:	17 de febrero 1969
Estado Civil:	Casado
Sexo:	Masculino
Profesión/Ocupación:	Militar (Capitán)
Fecha de Fallecimiento:	22 de febrero 1998
Edad:	29 años
Hechos Memorables	Prestó sus servicios profesionales en el sector de "El Maizal", al norte de Tiwintza. Héroe del Cenepa.
Verificación de repetición del nombre propuesto:	No existe repetición.
ELABORADO POR:	REVISADO POR:
 UNIDAD DE NOMENCLATURA	 Arq. Teodoro Izquierdo JEFE DE PLANIFICACIÓN Y DISEÑO
Arq. Ramiro Pérez A. GERENTE DEL ESPACIO PÚBLICO	

GERENCIA DE ESPACIO PÚBLICO
UNIDAD DE NOMENCLATURA

REFERENCIAS TÉCNICAS PARA DENOMINACIÓN DE VÍAS

IDENTIFICACIÓN Y UBICACIÓN DE LA VÍA	
Calles e Intersecciones:	N14M Isla Fernandina
Nombre Actual:	Isla Genovesa
Sector o Barrio:	Lomas Puengasi
Código Alfanumérico	Sin Código
INFORMACIÓN GEOGRÁFICA Y CARTOGRÁFICA ADYACENTE A LA VÍA	
Área Metropolitana:	2 - Suburbana
Zona Metropolitana:	10 - Los Chillos
Parroquia(s) urbana(s)/rural(es):	2 - Conocoto
Barrio(s)	Lomas Puengasi
Hojas catastral(es) DAYC:	20607-20707-20806
Historiales de la vía antigua:	Línea Férrea
Nombres viales Típicos:	Tipología definida, Islas del Archipiélago - Prov. Galápagos
Observaciones:	El tramo de la vía empieza en la Calle N14M Isla Fernandina.
CROCUS DE UBICACIÓN	
REFERENCIAS SOCIALES PARA DENOMINACIÓN DE VÍAS	
Proponente(s) :	Gerencia de Espacio Público - Unidad de Nomenclatura
Respaldo(s) de adhesión a la propuesta :	Empresa Municipal de Movilidad y Obras Públicas
Fundamento(s) para la denominación, cambio o correcciones:	La vía tiene nombre propio, asignado según requerimiento de los Moradores del Sector
NOMBRE PROPUESTO:	
Nombre Actual:	Isla Genovesa
Nombre propuesto:	ISLA GENOVESA
DATOS REFERENCIALES:	
Isla de Archipiélago Galápagos, con una superficie de 14km cuadrados y una altitud de 78 metros.	
Verificación de repetición del nombre propuesto:	No existe repetición.
ELABORADO POR:	REVISADO POR:
 UNIDAD DE NOMENCLATURA	 Jefe de Planificación y Diseño
 Apd. Ramiro Pérez A. GERENTE DEL ESPACIO PÚBLICO	

GERENCIA DE ESPACIO PÚBLICO UNIDAD DE NOMENCLATURA

REFERENCIAS TÉCNICAS PARA DENOMINACIÓN DE VÍAS

IDENTIFICACIÓN Y UBICACIÓN DE LA VÍA	
Calles e Intersecciones:	N9D Diógenes Paredes, Diego José de Olmos
Nombre Actual:	Gaspar Sangurima
Sector o Barrio:	Sin Nombre 126
Código Alfanumérico	Oe7B
Sector o Barrio:	
Área Metropolitana:	2 - Suburbana
Zona Metropolitana:	10- El Valle
Parroquia(s) urbana(s) rural(es):	2- Conocoto
Barrio(s)	Sin Nombre 126
Hojas catastrales) DAYC:	21504
Historiales de la vía antigua:	Calle J
Nombres viales Típicos:	Sin Nombre
Observaciones:	El tramo de vía inicia en la calle N9D Diógenes Paredes y termina en la calle Diego de Olmos.
CROQUIS DE UBICACIÓN	
REFERENCIAS SOCIALES PARA DENOMINACIÓN DE VÍAS	
Proponente(s) :	Gerencia de Espacio Público - Unidad de Nomenclatura
Respaldo(s) de adhesión a la propuesta :	Empresa Municipal de Movilidad y Obras Públicas
Fundamento(s) para la denominación, cambio o correcciones:	Propuesta para denominación vial de la parroquia Conocoto
NOMBRE PROPUESTO:	
Nombre Actual:	Gaspar Sangurima
Nombre propuesto:	Oe7B GASPAR SANGURIMA
DATOS BIOGRÁFICOS:	
Nacionalidad:	Ecuatoriano
Fecha de Nacimiento:	16 de agosto 1787
Sexo:	Masculino
Profesión/Ocupación:	Escultor, pintor
Hechos Memorables	En los últimos años de vida colonial fue famoso por sus "Cristos". Pintó el retrato de Simón Bolívar el 8 de septiembre de 1822.
Verificación de repetición del nombre propuesto:	No existe repetición.
ELABORADO POR: Arq. Ramiro Pérez A. GERENTE DEL ESPACIO PÚBLICO	
REVISADO POR: Arq. Teodoro Izquierdo JEFE DE PLANIFICACIÓN Y DISEÑO	

GERENCIA DE ESPACIO PÚBLICO UNIDAD DE NOMENCLATURA

REFERENCIAS TÉCNICAS PARA DENOMINACIÓN DE VÍAS

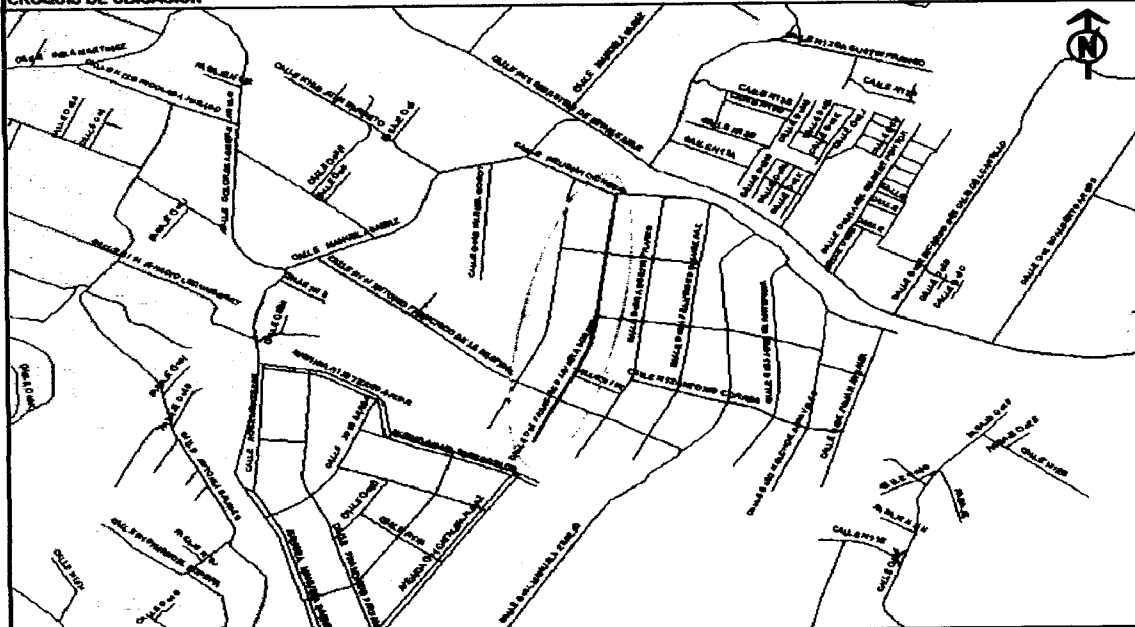
IDENTIFICACIÓN Y UBICACIÓN DE LA VÍA	
Calles e Intersecciones:	N10G, Ignacio de Veintimilla, N10C Jorge Mosquera
Nombre Actual:	Francisco Morales
Sector o Barrio:	S. Cristóbal Pino
Código Alfanumérico	N10H, Oe9, Oe9B
Sector o Barrio:	
Área Metropolitana:	2 - Suburbana
Zona Metropolitana:	10- El Valle
Parroquia(s) urbana(s) rural(es):	2- Conocoto
Barrio(s)	S. Cristóbal Pino
Hojas catastral(es) DAYC:	21203-21303
Historiales de la vía antigua:	Calle J, Calle H
Nombres viales Típicos:	Sin Nombre
Observaciones:	El tramo de vía inicia en la calle N10G y termina en la calle Ignacio de Veintimilla.
CROQUIS DE UBICACIÓN	
REFERENCIAS SOCIALES PARA DENOMINACIÓN DE VÍAS	
Proponente(s) :	Gerencia de Espacio Público - Unidad de Nomenclatura
Respaldo(s) de adhesión a la propuesta :	Empresa Municipal de Movilidad y Obras Públicas
Fundamento(s) para la denominación, cambio o correcciones:	Propuesta para denominación vial de la parroquia Conocoto
NOMBRE PROPUESTO:	
Nombre Actual:	Francisco Morales
Nombre propuesto:	N10H, Oe9, Oe9B FRANCISCO MORALES
DATOS BIOGRÁFICOS:	
Nacionalidad:	Ecuatoriano
Sexo:	Masculino
Profesión / ocupación:	Militar (Capitán)
Hechos Memorables	Con el grado de Capitán tuvo una actuación destacada en la batalla de Galte el 16 de diciembre 1876 donde fueron derrotadas las fuerzas gubernamentales de Antonio Borrero.
Verificación de repetición del nombre propuesto:	No existe repetición.
ELABORADO POR: UNIDAD DE NOMENCLATURA	
REVISADO POR: Arq. Teodoro Izquierdo JEFE DE PLANIFICACIÓN Y DISEÑO	
 Arq. Ramiro Pérez A. GERENTE DEL ESPACIO PÚBLICO	

GERENCIA DE ESPACIO PÚBLICO UNIDAD DE NOMENCLATURA

REFERENCIAS TÉCNICAS PARA DENOMINACIÓN DE VÍAS

IDENTIFICACIÓN Y UBICACIÓN DE LA VÍA	
Calles e Intersecciones:	Feliciano Checa, N11J Antonio Francisco de la Bastida
Nombre Actual:	Francisco Javier Ascázubi
Sector o Barrio:	Sin Nombre 64
Código Alfanumérico	Oe4
Sector o Barrio:	
Área Metropolitana:	2 - Suburbana
Zona Metropolitana:	10- El Valle
Parroquia(s) urbana(s) rural(es):	2- Conocoto
Barrio(s)	Sin Nombre 64
Hojas catastral(es) DAYC:	21207-21307
Historiales de la vía antigua:	Calle B
Nombres viales Típicos:	Sin Nombre
Observaciones:	El tramo de vía inicia en la calle Feliciano Checa y se constituye en un pasaje sin salida.

CROQUIS DE UBICACIÓN



REFERENCIAS SOCIALES PARA DENOMINACIÓN DE VÍAS


Proponente(s) :	Gerencia de Espacio Público - Unidad de Nomenclatura
Respaldo(s) de adhesión a la propuesta :	Empresa Municipal de Movilidad y Obras Públicas
Fundamento(s) para la denominación, cambio o correcciones:	Propuesta para denominación vial de la parroquia Conocoto
NOMBRE PROPUESTO:	
Nombre Actual:	Francisco Javier Ascázubi
Nombre propuesto:	Oe4 FRANCISCO JAVIER ASCÁZUBI
DATOS BIOGRÁFICOS:	
Nacionalidad:	Ecuatoriano
Fecha de Nacimiento:	Segunda mitad del Siglo XVIII
Sexo:	Masculino
Profesión / ocupación:	Prócer de la Independencia
Hechos Memorables	El 30 de noviembre formó parte del grupo fundador de la Sociedad Patriótica de Amigos del País de Quito. Fue Presidente de la Real Audiencia de Quito.
Verificación de repetición del nombre propuesto:	No existe repetición.

ELABORADO POR:


UNIDAD DE NOMENCLATURA


Ap. Ramiro Pérez A.
GERENTE DEL ESPACIO PÚBLICO

REVISADO POR:


Mg. Teodoro Izquierdo
JEFE DE PLANIFICACIÓN Y DISEÑO

Fecha: Marzo 2019

GERENCIA DE ESPACIO PÚBLICO UNIDAD DE NOMENCLATURA

REFERENCIAS TÉCNICAS PARA DENOMINACIÓN DE VÍAS

IDENTIFICACIÓN Y UBICACIÓN DE LA VÍA	
Calles e intersecciones:	Feliciano Checa, N12 Antonio Correa
Nombre Actual:	Francisco Gálvez Paz
Sector o Barrio:	Sin Nombre 64
Código Alfanumérico	Oe3M
Sector o Barrio:	
Área Metropolitana:	2 - Suburbana
Zona Metropolitana:	10- El Valle
Parroquia(s) urbana(s) rural(es):	2- Conocoto
Barrio(s)	Sin Nombre 64
Hojas catastral(es) DAYC:	21207-21307
Historiales de la vía antigua:	Calle D
Nombres viales Típicos:	Sin Nombre
Observaciones:	El tramo de vía inicia en la calle Feliciano Checa y se constituye en un pasaje sin salida.
CROQUIS DE UBICACIÓN	
REFERENCIAS SOCIALES PARA DENOMINACIÓN DE VÍAS	
Proponente(s):	Gerencia de Espacio Público - Unidad de Nomenclatura
Respaldo(s) de adhesión a la propuesta:	Empresa Municipal de Movilidad y Obras Públicas
Fundamento(s) para la denominación, cambio o correcciones:	Propuesta para denominación vial de la parroquia Conocoto
NOMBRE PROPUESTO:	
Nombre Actual:	Francisco Gálvez Paz
Nombre propuesto:	Oe3M FRANCISCO GÁLVEZ PAZ
DATOS BIOGRÁFICOS:	
Nacionalidad:	Ecuatoriano
Sexo:	Masculino
Profesión / ocupación:	Militar (Teniente)
Fecha de Fallecimiento:	24 de Mayo 1822
Hechos Memorables	Combatió en la Batalla de Pichincha al mando del General Antonio José de Sucre el 24 de Mayo 1822.
Verificación de repetición del nombre propuesto:	No existe repetición.
ELABORADO POR:	
 UNIDAD DE NOMENCLATURA	REVISADO POR: Arq. Teodoro Izquierdo JEFE DE PLANIFICACIÓN Y DISEÑO
 Arq. Ramiro Pérez A. GERENTE DEL ESPACIO PÚBLICO	

GERENCIA DE ESPACIO PÚBLICO UNIDAD DE NOMENCLATURA

REFERENCIAS TÉCNICAS PARA DENOMINACIÓN DE VÍAS

IDENTIFICACIÓN Y UBICACIÓN DE LA VÍA	
Calles e intersecciones:	N13B Diego de Almagro, Bartolomé Ruiz
Nombre Actual:	Francisco de Orellana
Sector o Barrio:	Poder Judicial
Código Alfanumérico	Oe8, N14
Sector o Barrio:	
Área Metropolitana:	2 - Suburbana
Zona Metropolitana:	10- El Valle
Parroquia(s) urbana(s) rural(es):	2- Conocoto
Barrio(s)	Poder Judicial
Hojas catastral(es) DAYC:	20905-20906-21005-21006
Historiales de la vía antigua:	Calle E, Calle D
Nombres viales Típicos:	Sin Nombre
Observaciones:	El tramo de vía inicia en la calle Bartolomé Ruiz y termina en la calle N13B Diego de Almagro.
CROQUIS DE UBICACIÓN	
REFERENCIAS SOCIALES PARA DENOMINACIÓN DE VÍAS	
Proponente(s):	Gerencia de Espacio Público - Unidad de Nomenclatura
Respaldó(s) de adhesión a la propuesta:	Empresa Municipal de Movilidad y Obras Públicas
Fundamento(s) para la denominación, cambio o correcciones:	Propuesta para denominación vial de la parroquia Conocoto
NOMBRE PROPUESTO:	
Nombre Actual:	Francisco de Orellana
Nombre propuesto:	Oe8, N14 FRANCISCO DE ORELLANA
DATOS BIOGRÁFICOS:	
Nacionalidad:	Español
Fecha de Nacimiento:	1470
Sexo:	Masculino
Profesión / ocupación:	Descubridor del Río Amazonas
Fecha de Fallecimiento:	1546
Edad:	64 años
Hechos Memorables	Formó parte del grupo liderado por el Capitán Francisco Pacheco que el 12 de marzo de 1535 fundó la ciudad de San Gregorio de Portoviejo.
Verificación de repetición del nombre propuesto:	No existe repetición.
ELABORADO POR:	
 UNIDAD DE NOMENCLATURA	REVISADO POR: Arg. Teodoro Izquierdo JEFE DE PLANIFICACIÓN Y DISEÑO
 Arg. Ramiro Pérez A. GERENTE DEL ESPACIO PÚBLICO	

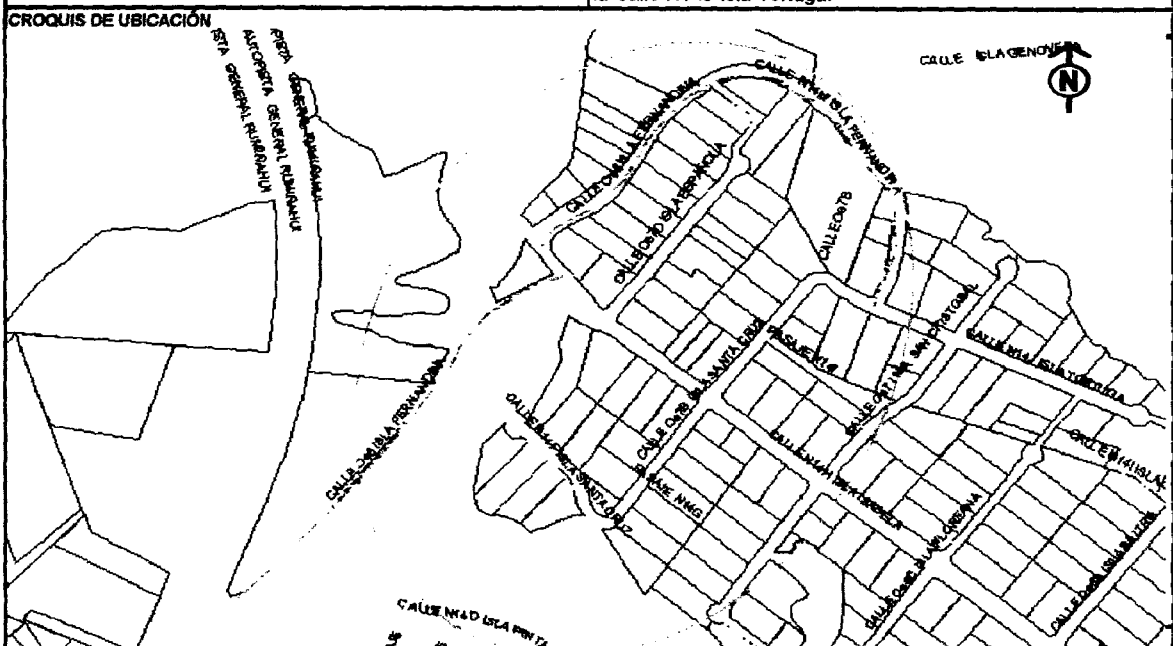

GERENCIA DE ESPACIO PÚBLICO UNIDAD DE NOMENCLATURA

REFERENCIAS TÉCNICAS PARA DENOMINACIÓN DE VÍAS

IDENTIFICACIÓN Y UBICACIÓN DE LA VÍA	
Calles e Intersecciones:	N14H Isla Isabela y N14I Isla Santa Fe
Nombre Actual:	Isla Floreana
Sector o Barrio:	Salvador Celi
Código Alfanumérico	Oe6C
INFORMACIÓN GEOGRÁFICA Y CARTOGRÁFICA ADYACENTE A LA VÍA	
Área Metropolitana:	2 - Suburbana
Zona Metropolitana:	10 - Los Chillos
Parroquia(s) urbana(s) rural(es):	2 - Conocoto
Barrio(s)	Salvador Celi
Hojas catastral(es) DAYC:	20806-20807-20906
Historiales de la vía antigua:	Cuarta Transversal
Nombres viales Típicos:	Tipología definida, Islas del Archipiélago - Prov. Galápagos
Observaciones:	El tramo de la vía empieza en la Calle N14I Isla Santa Fé se prolonga hasta el final del pasaje Isla Santa María .
CROQUIS DE UBICACIÓN	
REFERENCIAS SOCIALES PARA DENOMINACIÓN DE VÍAS	
Proponente(s) :	Gerencia de Espacio Público - Unidad de Nomenclatura
Respaldo(s) de adhesión a la propuesta :	Empresa Municipal de Movilidad y Obras Públicas
Fundamento(s) para la denominación, cambio o correcciones:	La vía tiene nombre propio, asignado según requerimiento de los Moradores del Sector
NOMBRE PROPUESTO:	
Nombre Actual:	Isla Floreana
Nombre propuesto:	Oe6C ISLA FLOREANA
DATOS REFERENCIALES:	
Isla del Archipiélago Galápagos con una superficie de 173km cuadrados y una altitud de 640 metros.	
Verificación de repetición del nombre propuesto:	No existe repetición.
ELABORADO POR:	REVISADO POR:
 UNIDAD DE NOMENCLATURA	Arq. Teodoro Izquierdo JEFE DE PLANIFICACIÓN Y DISEÑO
Arq. Ramiro Pérez A. GERENTE DEL ESPACIO PÚBLICO	

GERENCIA DE ESPACIO PÚBLICO UNIDAD DE NOMENCLATURA

REFERENCIAS TÉCNICAS PARA DENOMINACIÓN DE VÍAS

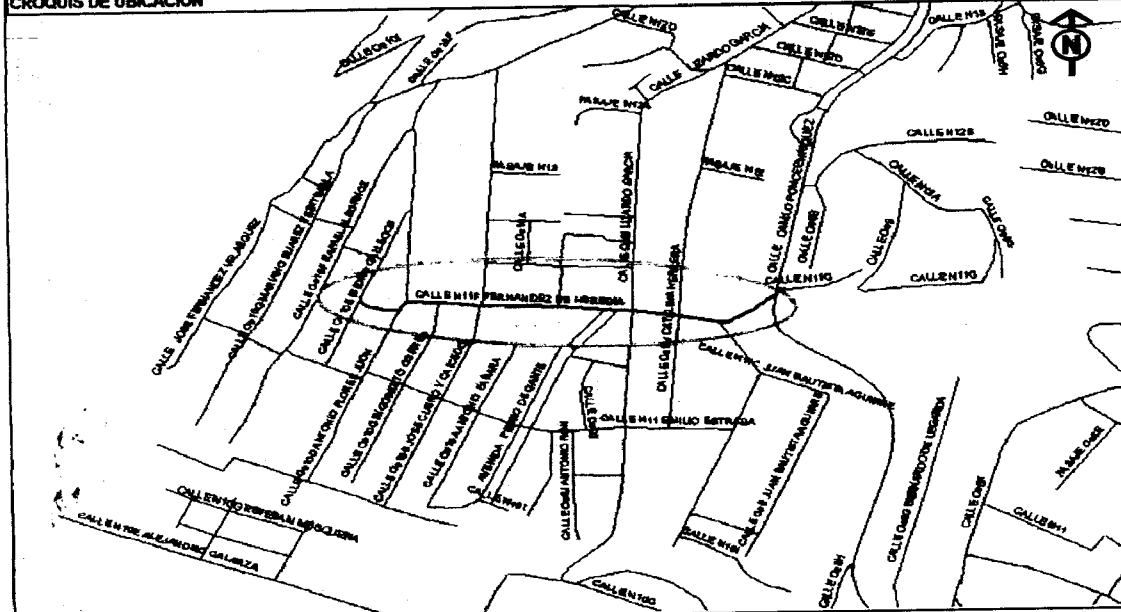
IDENTIFICACIÓN Y UBICACIÓN DE LA VÍA	
Calles e Intersecciones:	N14D La Pinta, N14H Isla Isabela y Genovesa
Nombre Actual:	Isla Fernandina
Sector o Barrio:	Collacoto
Código Alfanumérico	Oe8 ; N14M; Oe7A
INFORMACIÓN GEOGRÁFICA Y CARTOGRÁFICA ADYACENTE A LA VÍA	
Área Metropolitana:	2 - Suburbana
Zona Metropolitana:	10 - Los Chillos
Parroquia(s) urbana(s) rural(es):	2 - Conocoto
Barrio(s)	Collacoto
Hojas catastral(es) DAYC:	20806
Historiales de la vía antigua:	Ninguno
Nombres viales Típicos:	Tipología definida, Islas del Archipiélago - Prov. Galápagos
Observaciones:	Empieza en la Autopista Gnr. Rumiñahui y se prolonga hasta la Calle N14J Isla Tortuga.
CROQUIS DE UBICACIÓN	
	
REFERENCIAS SOCIALES PARA DENOMINACIÓN DE VÍAS	
Proponente(s) :	Gerencia de Espacio Público - Unidad de Nomenclatura
Respaldo(s) de adhesión a la propuesta :	Empresa Municipal de Movilidad y Obras Públicas
Fundamento(s) para la denominación, cambio o correcciones:	La vía tiene nombre propio, asignado según requerimiento de los Moradores del Sector
NOMBRE PROPUESTO:	
Nombre Actual:	Isla Fernandina
Nombre propuesto:	Oe7A, Oe8, N14M ISLA FERNANDINA
DATOS REFERENCIALES:	
Isla del Archipiélago Galápagos, con una superficie de 642km cuadrados y una altitud de 1,494 metros.	
Verificación de repetición del nombre propuesto:	No existe repetición.
ELABORADO POR:	REVISADO POR:
 UNIDAD DE NOMENCLATURA	Arq. Teodoro Izquierdo JEFE DE PLANIFICACIÓN Y DISEÑO
Arq. Ramiro Pérez A. GERENTE DEL ESPACIO PÚBLICO	

GERENCIA DE ESPACIO PÚBLICO UNIDAD DE NOMENCLATURA

REFERENCIAS TÉCNICAS PARA DENOMINACIÓN DE VÍAS

IDENTIFICACIÓN Y UBICACIÓN DE LA VÍA	
Calles e Intersecciones:	Camilo Ponce Enriquez, Oe10E Isidro Gallegos
Nombre Actual:	Fernández de Heredia
Sector o Barrio:	S. Teresita Alta, S. Teresita Bajo, Monserrat Bajo
Código Afanumérico	Oe10D, N11F, N11D
Sector o Barrio:	
Área Metropolitana:	2 - Suburbana
Zona Metropolitana:	10- El Valle
Parroquia(s) urbana(s) rural(es):	2- Conocoto
Barrio(s)	S. Teresita Alta, S. Teresita Bajo, Monserrat Bajo
Hojas catastral(es) DAYC:	21102-21103
Historiales de la vía antigua:	Calle K
Nombres viales Típicos:	Sin Nombre
Observaciones:	El tramo de vía inicia en la calle Camilo Ponce Enriquez y termina en la calle Oe10E Isidro Gallegos.

CROQUIS DE UBICACIÓN



REFERENCIAS SOCIALES PARA DENOMINACIÓN DE VÍAS

Proponente(s):	Gerencia de Espacio Público - Unidad de Nomenclatura
Respaldo(s) de adhesión a la propuesta:	Empresa Municipal de Movilidad y Obras Públicas
Fundamento(s) para la denominación, cambio o correcciones:	Propuesta para denominación vial de la parroquia Conocoto
NOMBRE PROPUESTO:	
Nombre Actual:	Fernández de Heredia
Nombre propuesto:	Oe10D, N11F, N11D FERNÁNDEZ DE HEREDIA
DATOS BIOGRÁFICOS:	
Nacionalidad:	Español
Sexo:	Masculino
Profesión / ocupación:	Presidente de la Real Audiencia de Quito
Fecha de Fallecimiento:	1665
Hechos Memorables	Fue Fiscal de la Audiencia de Chile, Gobernador de Huancavelica (Perú), Oidor de la Audiencia de Lima. El 23 de enero 1662 asumió el cargo de Presidente de la Real Audiencia de Quito.
Verificación de repetición del nombre propuesto:	No existe repetición.

ELABORADO POR:

Jore

UNIDAD DE NOMENCLATURA

Arq. Ramiro Pérez A.

GERENTE DEL ESPACIO PÚBLICO

REVISADO POR:

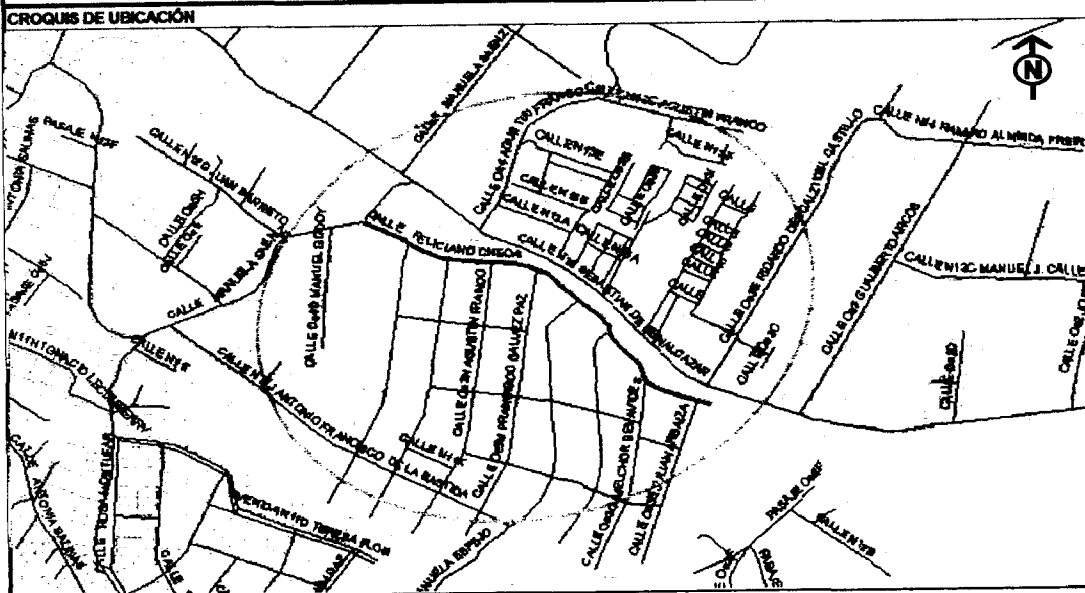
Teodoro Izquierdo

Arq. Teodoro Izquierdo
JEFE DE PLANIFICACIÓN Y DISEÑO

GERENCIA DE ESPACIO PÚBLICO UNIDAD DE NOMENCLATURA

REFERENCIAS TÉCNICAS PARA DENOMINACIÓN DE VÍAS

IDENTIFICACIÓN Y UBICACIÓN DE LA VÍA	
Calles e Intersecciones:	Oe3M Francisco Gálvez, Oe3N Agustín Franco.
Nombre Actual:	Feliciano Checa
Sector o Barrio:	Sin Nombre 64
Código Alfanumérico	Sin código
Sector o Barrio:	
Área Metropolitana:	2 - Suburbana
Zona Metropolitana:	10- Los Chillos
Parroquia(s) urbana(s)/rural(es):	2- Conocoto
Barrio(s)	Sin Nombre 64
Hojas catastral(es) DAYC:	21207
Historiales de la vía antigua:	Primera Transversal
Nombres viales Típicos:	Sin Nombre
Observaciones:	El tramo de vía inicia en la Calle Manuela Sáenz y se prolonga hasta la calle Oe3E Julián Arbaiza.



REFERENCIAS SOCIALES PARA DENOMINACIÓN DE VÍAS

Proponente(s):	Gerencia de Espacio Público - Unidad de Nomenclatura
Respaldo(s) de adhesión a la propuesta:	Empresa Municipal de Movilidad y Obras Públicas
Fundamento(s) para la denominación, cambio o correcciones:	Propuesta para denominación vial de la parroquia Conocoto
NOMBRE PROPUUESTO:	
Nombre Actual:	Feliciano Checa
Nombre propuesto:	FELICIANO CHECA
DATOS BIOGRÁFICOS:	
Nacionalidad:	Ecuatoriana
Fecha de Nacimiento:	9 de julio de 1779
Sexo:	Masculino
Profesión / ocupación:	Militar (Coronel)
Fecha de Fallecimiento:	1846
Edad:	67 años
Hechos Memorables	Prócer de la Independencia. Asistió a la primera reunión patriótica, en el valle de los Chillos.
Verificación de repetición del nombre propuesto:	No existe repetición.

ELABORADO POR:

Jorge

UNIDAD DE NOMENCLATURA

REVISADO POR:

Teodoro Izquierdo

Arq. Teodoro Izquierdo
JEFE DE PLANIFICACIÓN Y DISEÑO

Arq. Ramiro Pérez A.

GERENTE DEL ESPACIO PÚBLICO

GERENCIA DE ESPACIO PÚBLICO UNIDAD DE NOMENCLATURA

REFERENCIAS TÉCNICAS PARA DENOMINACIÓN DE VÍAS

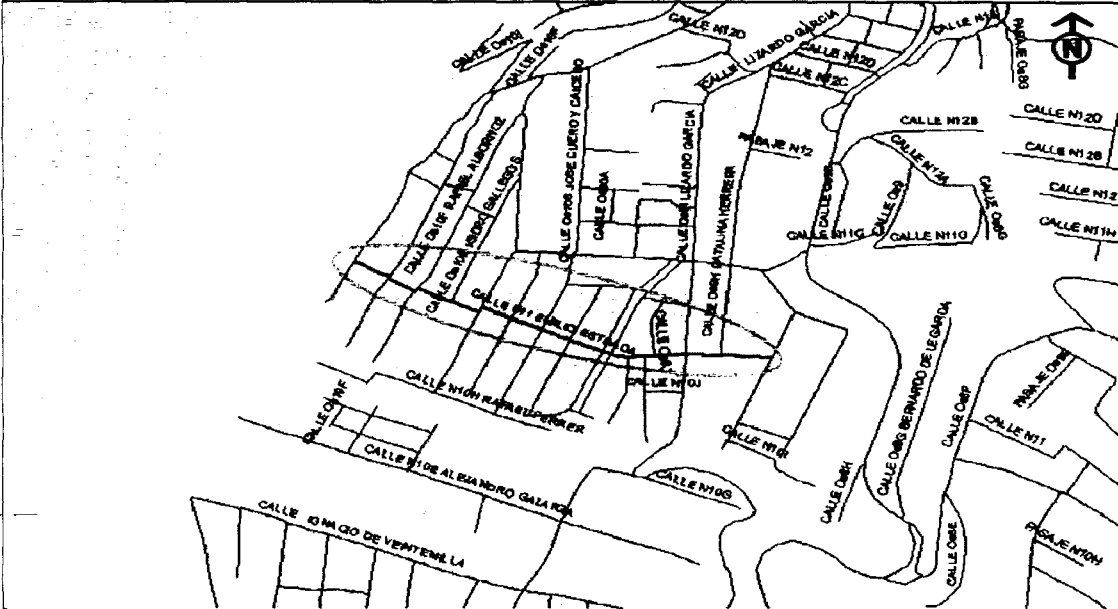
IDENTIFICACIÓN Y UBICACIÓN DE LA VÍA	
Calles e Intersecciones:	Oe8 Isla Fernandina y N14H Isla Isabela
Nombre Actual:	Isla Española
Sector o Barrio:	Salvador Celi
Código Alfanumérico	Oe7D - N14K
INFORMACIÓN GEOGRÁFICA Y CARTOGRÁFICA ADYACENTE A LA VÍA	
Área Metropolitana:	2 - Suburbana
Zona Metropolitana:	10 - Los Chillos
Parroquia(s) urbana(s) rural(es):	2 - Conocoto
Barrio(s)	Salvador Celi
Hojas catastral(es) DAYC:	20806
Historiales de la vía antigua:	Ninguno
Nombres viales Típicos:	Tipología definida, Islas del Archipiélago - Prov. Galápagos
Observaciones:	El tramo de la vía empieza en la Calle N14H Isla Isabela y se prolonga hasta la Calle Oe8 Isla Fernandina.
CROQUIS DE UBICACIÓN	
REFERENCIAS SOCIALES PARA DENOMINACIÓN DE VÍAS	
Proponente(s) :	Gerencia de Espacio Público - Unidad de Nomenclatura
Respaldo(s) de adhesión a la propuesta :	Empresa Municipal de Movilidad y Obras Públicas
Fundamento(s) para la denominación, cambio o correcciones:	La vía tiene nombre propio, asignado según requerimiento de los Moradores del Sector
NOMBRE PROPUESTO:	
Nombre Actual:	Isla Española
Nombre propuesto:	Oe7D, N14K ISLA ESPAÑOLA
DATOS REFERENCIALES:	
Isla del Archipiélago Galápagos con una superficie de 61km cuadrados y una altitud de 206 metros.	
Verificación de repetición del nombre propuesto:	No existe repetición.
ELABORADO POR: UNIDAD DE NOMENCLATURA	REVISADO POR: Arq. Teodoro Izquierdo JEFE DE PLANIFICACIÓN Y DISEÑO
Arq. Ramiro Pérez A. GERENTE DEL ESPACIO PÚBLICO	

GERENCIA DE ESPACIO PÚBLICO UNIDAD DE NOMENCLATURA

REFERENCIAS TÉCNICAS PARA DENOMINACIÓN DE VÍAS

IDENTIFICACIÓN Y UBICACIÓN DE LA VÍA	
Calles e Intersecciones:	José Fernández Velásquez, Oe9C Juan Hernando Dávila
Nombre Actual:	Emilio Estrada
Sector o Barrio:	S. Teresita Alta, S. Teresita Baja, Monserrat Bajo
Código Alfanumérico	N11
Sector o Barrio:	
Área Metropolitana:	2 - Suburbana
Zona Metropolitana:	10- El Valle
Parroquia(s) urbana(s) rural(es):	2- Conocoto
Barrio(s)	S. Teresita Alta, S. Teresita Baja, Monserrat Bajo
Hojas catastral(es) DAYC:	21102-21103-21203
Historiales de la vía antigua:	Calle 1
Nombres viales Típicos:	Sin Nombre
Observaciones:	El tramo de vía inicia en la calle José Fernández Velásquez y termina en la calle Oe9C Juan Hernando Dávila.

CROQUIS DE UBICACIÓN



REFERENCIAS SOCIALES PARA DENOMINACIÓN DE VÍAS

Proponente(s) :	Gerencia de Espacio Público - Unidad de Nomenclatura
Respaldo(s) de adhesión a la propuesta :	Empresa Municipal de Movilidad y Obras Públicas
Fundamento(s) para la denominación, cambio o correcciones:	Propuesta para denominación vial de la parroquia Conocoto
NOMBRE PROPUESTO:	
Nombre Actual:	Emilio Estrada
Nombre propuesto:	N11 EMILIO ESTRADA
DATOS BIOGRÁFICOS:	
Nacionalidad:	Ecuatoriano
Fecha de Nacimiento:	28 de mayo 1855
Sexo:	Masculino
Profesión / ocupación:	Político
Fecha de Fallecimiento:	21 de diciembre 1911
Edad:	56 años
Hechos Memorables	Formó parte del ejército "Regenerador" comandado por Eloy Alfaro que luchó con Veintimilla y tomó Guayaquil.
Verificación de repetición del nombre propuesto:	No existe repetición.

ELABORADO POR:

[Signature]

UNIDAD DE NOMENCLATURA

REVISADO POR:

[Signature]

Arq. Teodoro Izquierdo
JEFE DE PLANIFICACIÓN Y DISEÑO

[Signature]

Arq. Ramiro Pérez A.
GERENTE DEL ESPACIO PÚBLICO

GERENCIA DE ESPACIO PÚBLICO UNIDAD DE NOMENCLATURA

REFERENCIAS TÉCNICAS PARA DENOMINACIÓN DE VÍAS

IDENTIFICACIÓN Y UBICACIÓN DE LA VÍA	
Calles e Intersecciones:	Autopista General Rumiñahui, Oe8D Leonardo Tejada, Oe8F
Nombre Actual:	Eduardo Kingman
Sector o Barrio:	Sin Nombre 62
Código Alfanumérico	N10J
Sector o Barrio:	
Área Metropolitana:	2 - Suburbana
Zona Metropolitana:	10- El Valle
Parroquia(s) urbana(s) rural(es):	2- Conocoto
Barrio(s)	Sin Nombre 62
Hojas catastral(es) DAYC:	21204-21304-21305
Historiales de la vía antigua:	Kingman Eduardo
Nombres viales Típicos:	Sin Nombre
Observaciones:	El tramo de vía inicia en la Autopista General Rumiñahui y termina en la calle Oe8F.

CROQUIS DE UBICACIÓN



REFERENCIAS SOCIALES PARA DENOMINACIÓN DE VÍAS

Proponente(s):	Gerencia de Espacio Público - Unidad de Nomenclatura
Respaldo(s) de adhesión a la propuesta:	Empresa Municipal de Movilidad y Obras Públicas
Fundamento(s) para la denominación, cambio o correcciones:	Propuesta para denominación vial de la parroquia Conocoto

NOMBRE PROPUESTO:

Nombre Actual:	Eduardo Kingman
Nombre propuesto:	N10J EDUARDO KINGMAN

DATOS BIOGRÁFICOS:

Nacionalidad:	Ecuatoriano
Fecha de Nacimiento:	3 de marzo 1913
Sexo:	Masculino
Profesión / ocupación:	Pintor, dibujante, grabador, muralista
Fecha de Fallecimiento:	27 de noviembre 1997
Edad:	84 años
Hechos Memorables:	En 1948, como Director del Patrimonio Artístico Nacional, emprendió en la estructuración del Catálogo del Museo de Arte Colonial.
Verificación de repetición del nombre propuesto:	No existe repetición.

ELABORADO POR:

UNIDAD DE NOMENCLATURA

Arq. Ramiro Pérez A.
GERENTE DEL ESPACIO PÚBLICO

REVISADO POR:

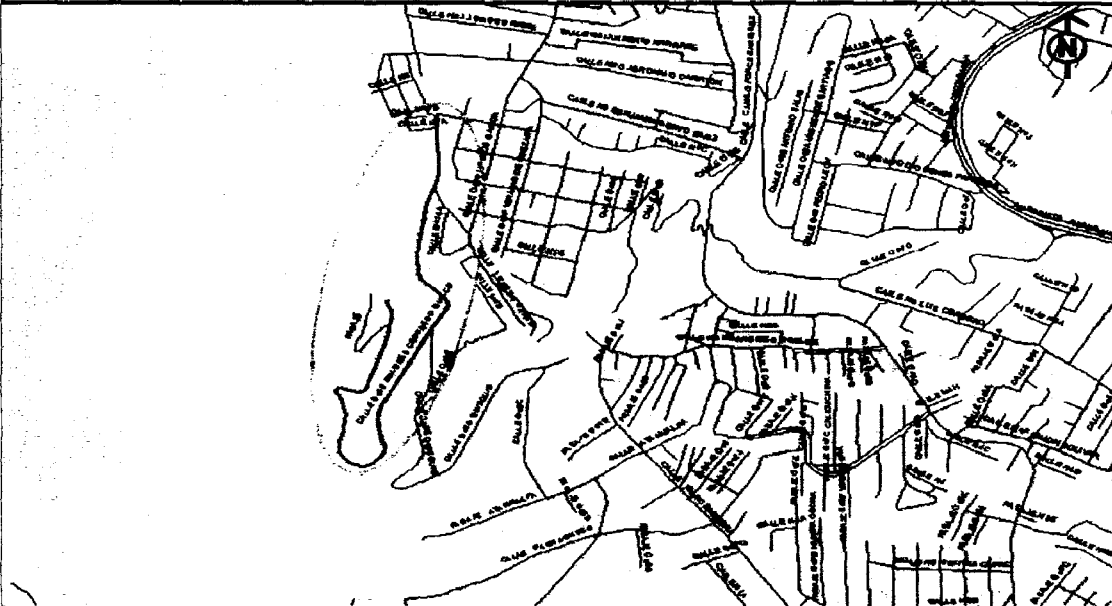
Arq. Teodoro Izquierdo
JEFE DE PLANIFICACIÓN Y DISEÑO

GERENCIA DE ESPACIO PÚBLICO UNIDAD DE NOMENCLATURA

REFERENCIAS TÉCNICAS PARA DENOMINACIÓN DE VÍAS

IDENTIFICACIÓN Y UBICACIÓN DE LA VÍA	
Calles e Intersecciones:	N7B Manuel María Recalde, Pedro Berroeta, Oe9F Quisquis
Nombre Actual:	Sin Nombre
Sector o Barrio:	S. José Valle, Casa H Miravalle, Miravalle 2
Código Alfanumérico	Oe10B, N3, Oe10, N5
Sector o Barrio:	
Área Metropolitana:	2 - Suburbana
Zona Metropolitana:	10- El Valle
Parroquia(s)urbana(s)rural(es):	2- Conocoto
Barrio(s)	S. José Valle, Casa H Miravalle, Miravalle 2
Hojas catastral(es) DAYC:	21402-21502-21601-21602-21701-21702
Historiales de la vía antigua:	Ninguno
Nombres viales Típicos:	Sin Nombre
Observaciones:	El tramo de vía propuesta inicia en la calle N7B Manuel María Recalde y termina en un pasaje sin nombre.

CROQUIS DE UBICACIÓN



REFERENCIAS SOCIALES PARA DENOMINACIÓN DE VÍAS

Proponente(s) :	Gerencia de Espacio Público - Unidad de Nomenclatura
Respaldo(s) de adhesión a la propuesta :	Empresa Municipal de Movilidad y Obras Públicas
Fundamento(s) para la denominación, cambio o correcciones:	Propuesta para denominación vial de la parroquia Conocoto

NOMBRE PROPUESTO:

Nombre Actual:	Sin Nombre
Nombre propuesto:	Oe10B, N3, Oe10, N5 DOLORES CACUANGO QUILCO

DATOS BIOGRÁFICOS:

Nacionalidad:	Ecuatoriana
Fecha de Nacimiento:	26 de octubre 1881
Sexo:	Femenino
Profesión / ocupación:	Lider Indígena
Fecha de Fallecimiento:	23 de Abril 1971
Edad:	90 años

Hechos Memorables	En 1926 inició su acción política inspirada por las ideas socialistas. Participó en el levantamiento indígena de Changalá.
Verificación de repetición del nombre propuesto:	No existe repetición.

ELABORADO POR:

Jorge

UNIDAD DE NOMENCLATURA

REVISADO POR:

Ramiro

Arq. Ramiro Izquierdo
JEFE DE PLANIFICACIÓN Y DISEÑO

Arq. Ramiro Pérez A.

GERENTE DEL ESPACIO PÚBLICO

GERENCIA DE ESPACIO PÚBLICO UNIDAD DE NOMENCLATURA

REFERENCIAS TÉCNICAS PARA DENOMINACIÓN DE VÍAS

IDENTIFICACIÓN Y UBICACIÓN DE LA VÍA	
Calles e Intersecciones:	Calle Oe8 Pedro León y Calle Oe7
Nombre Actual:	Diego José De Olmos
Sector o Barrio:	Sin Nombre 126
Código Alfanumérico:	N7A
Sector o Barrio:	
Área Metropolitana:	2 - Suburbana
Zona Metropolitana:	10- Los Chillos
Parroquia(s) urbana(s)/rural(es):	2- Conocoto
Barrio(s):	Sin Nombre 126
Hojas catastrales (es) DAYC:	21504
Historiales de la vía antigua:	Calle 2
Nombres vieles Típicos:	Sin Nombre
Observaciones:	La vía inicia en la Calle Oe8 Pedro León y se prolonga hasta la Calle Oe7.
CROQUIS DE UBICACIÓN	
REFERENCIAS SOCIALES PARA DENOMINACIÓN DE VÍAS	
Proponente(s):	Gerencia de Espacio Público - Unidad de Nomenclatura
Respaldo(s) de adhesión a la propuesta:	Empresa Municipal de Movilidad y Obras Públicas
Fundamento(s) para la denominación, cambio o correcciones:	Propuesta para denominación vial de la parroquia Conocoto
NOMBRE PROPUESTO:	
Nombre Actual:	Diego José De Olmos
Nombre propuesto:	N7A, DIEGO JOSÉ DE OLMOS
DATOS BIOGRÁFICOS:	
Nacionalidad:	Ecuatoriana
Fecha de Nacimiento:	Nació probablemente en el siglo XVII.
Estado Civil:	Casado
Sexo:	Masculino
Profesión / ocupación:	Escultor
Hechos Memorables:	Realizo incalculables obras como representando a Cristo en la cruz, pasajes del evangelio y escenas del Calvario.
Verificación de repetición de nombre propuesto:	No existe repetición.
ELABORADO POR:	REVISADO POR:
 Arq. Ramiro Pérez A. GERENTE DEL ESPACIO PÚBLICO	 Arq. Teodoro Izquierdo JEFE DE PLANIFICACIÓN Y DISEÑO

GERENCIA DE ESPACIO PÚBLICO UNIDAD DE NOMENCLATURA

REFERENCIAS TÉCNICAS PARA DENOMINACIÓN DE VÍAS

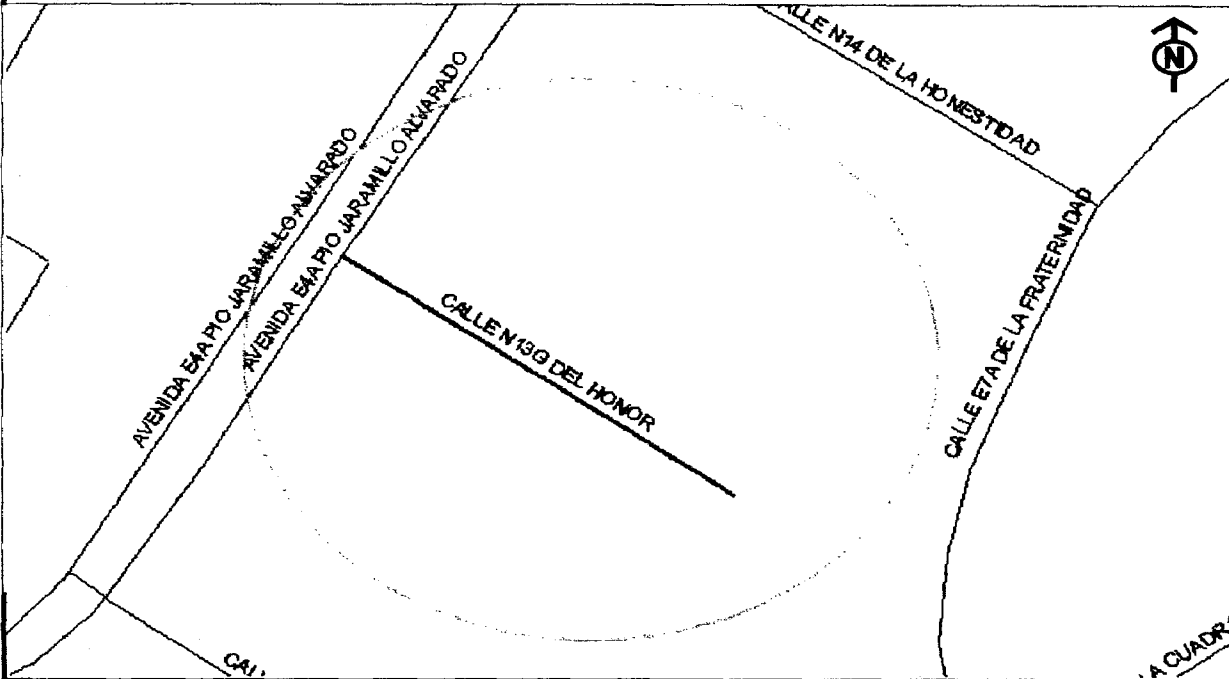
IDENTIFICACIÓN Y UBICACIÓN DE LA VÍA	
Calles e Intersecciones:	Autopista General Rumifahui, Bartolomé Ruiz
Nombre Actual:	Sin Nombre
Sector o Barrio:	Poder Judicial
Código Alfanumérico	N13B
Sector o Barrio:	
Área Metropolitana:	2 - Suburbana
Zona Metropolitana:	10- El Valle
Parroquia(s) urbana(s) rural(es):	2- Conocoto
Barrio(s)	Poder Judicial
Hojas catastral(es) DAYC:	21005-21006
Historiales de la vía antigua:	Calle A
Nombres viales Típicos:	Sin Nombre
Observaciones:	El tramo de vía propuesta inicia en la calle Autopista General Rumifahui y termina en la calle Bartolomé Ruiz.
CROQUIS DE UBICACIÓN	
REFERENCIAS SOCIALES PARA DENOMINACIÓN DE VÍAS	
Proponente(s):	Gerencia de Espacio Público - Unidad de Nomenclatura
Respaldo(s) de adhesión a la propuesta:	Empresa Municipal de Movilidad y Obras Públicas
Fundamento(s) para la denominación, cambio o correcciones:	Propuesta para denominación vial de la parroquia Conocoto
NOMBRE PROPUESTO:	
Nombre Actual:	Sin Nombre
Nombre propuesto:	N13B DIEGO DE ALMAGRO
DATOS BIOGRÁFICOS:	
Nacionalidad:	Español
Sexo:	Masculino
Profesión / ocupación:	Conquistador
Fecha de Fallecimiento:	8 de julio 1838
Hechos Memorables	El 10 de marzo de 1526 formó sociedad con Francisco Pizarro y el cura Hernando de Luque para conquistar las tierras del sur.
Verificación de repetición del nombre propuesto:	No existe repetición.
ELABORADO POR:	REVISADO POR:
 UNIDAD DE NOMENCLATURA Arq. Ramiro Pérez A. GERENTE DEL ESPACIO PÚBLICO	 Arq. Teodoro Izquierdo JEFE DE PLANIFICACIÓN Y DISEÑO

GERENCIA DE ESPACIO PÚBLICO UNIDAD DE NOMENCLATURA

REFERENCIAS TÉCNICAS PARA DENOMINACIÓN DE VÍAS

IDENTIFICACIÓN Y UBICACIÓN DE LA VÍA	
Calles e Intersecciones:	E4A Pío Jaramillo Alvarado
Nombre Actual:	Ninguno
Sector o Barrio:	Sin Nombre 66
Código Alfanumérico	N13G
Sector o Barrio:	
Área Metropolitana:	2 - Suburbana
Zona Metropolitana:	10- El Valle
Parroquia(s) urbana(s) rural(es):	2- Conocoto
Barrio(s)	Sin Nombre 66
Hojas catastral(es) DAYC:	21210
Historiales de la vía antigua:	Calle D
Nombres viales Típicos:	Sin Nombre
Observaciones:	El tramo de vía propuesta inicia en la calle E4A Pío Jaramillo Alvarado y circunvala en un pasaje sin salida.

CROQUIS DE UBICACIÓN



REFERENCIAS SOCIALES PARA DENOMINACIÓN DE VÍAS

Proponente(s) :	Comité Cívico Barrio "La Rivera"
Respaldo(s) de adhesión a la propuesta :	Empresa Municipal de Movilidad y Obras Públicas
Fundamento(s) para la denominación, cambio o correcciones:	Propuesta para denominación vial de la parroquia Conocoto
NOMBRE PROPUESTO:	
Nombre Actual:	Sin Nombre
Nombre propuesto:	N13G DEL HONOR
REFERENCIAS:	
Honor es la actitud moral que impulsa a las personas a cumplir con su deber.	
Verificación de repetición del nombre propuesto:	No existe repetición.

ELABORADO POR:

Jore

UNIDAD DE NOMENCLATURA

REVISADO POR:

Teodoro Izquierdo

Arq. Teodoro Izquierdo
JEFE DE PLANIFICACIÓN Y DISEÑO

Ramiro Pérez A.

GERENTE DEL ESPACIO PÚBLICO

GERENCIA DE ESPACIO PÚBLICO UNIDAD DE NOMENCLATURA

REFERENCIAS TÉCNICAS PARA DENOMINACIÓN DE VÍAS

IDENTIFICACIÓN Y UBICACIÓN DE LA VÍA	
Calles e Intersecciones:	De La Esperanza, José de la Cuadra, Pedro F. Cevallos.
Nombre Actual:	Sin Nombre
Sector o Barrio:	Sin Nombre 66, Sin Nombre 67
Código Alfanumérico	E7A - N14H
Sector o Barrio:	
Área Metropolitana:	2 - Suburbana
Zona Metropolitana:	10- El Valle
Parroquia(s) urbana(s) rural(es):	2- Conocoto
Barrio(s)	Sin Nombre 66, Sin Nombre 67
Hojas catastral(es) DAYC:	21110-21111-21210-21211-21311
Historiales de la vía antigua:	Calle Z
Nombres viales Típicos:	Sin Nombre
Observaciones:	El tramo de vía propuesta inicia en la calle Pedro Fermín Cevallos y se prolonga hacia el Este.
CROQUIS DE UBICACIÓN	
REFERENCIAS SOCIALES PARA DENOMINACIÓN DE VÍAS	
Proponente(s) :	Comité Cívico Barrio "La Rivera"
Respaldo(s) de adhesión a la propuesta :	Empresa Municipal de Movilidad y Obras Públicas
Fundamento(s) para la denominación, cambio o correcciones:	Propuesta para denominación vial de la parroquia Conocoto
NOMBRE PROPUESTO:	
Nombre Actual:	Sin Nombre
Nombre propuesto:	E7A DEL AMOR
REFERENCIAS:	
Amor es un sentimiento de afecto, cariño y solidaridad hacia alguna persona.	
Verificación de repetición del nombre propuesto:	No existe repetición.
ELABORADO POR: UNIDAD DE NOMENCLATURA	REVISADO POR: Arq. Teodoro Izquierdo JEFE DE PLANIFICACIÓN Y DISEÑO
 Arq. Rappiro Pérez A. GERENTE DEL ESPACIO PÚBLICO	

GERENCIA DE ESPACIO PÚBLICO UNIDAD DE NOMENCLATURA

REFERENCIAS TÉCNICAS PARA DENOMINACIÓN DE VÍAS

IDENTIFICACIÓN Y UBICACIÓN DE LA VÍA	
Calles e Intersecciones:	N4F De la Paz
Nombre Actual:	Sin Nombre
Sector o Barrio:	Sin Nombre 66
Código Alfanumérico	N14E, E3A
Sector o Barrio:	
Área Metropolitana:	2 - Suburbana
Zona Metropolitana:	10- El Valle
Parroquia(s) urbana(s) rural(es):	2- Conocoto
Barrio(s)	Sin Nombre 66
Hojas catastral(es) DAYC:	21110
Historiales de la vía antigua:	Ninguno
Nombres viales Típicos:	Sin Nombre
Observaciones:	El tramo de vía propuesta circunvala en pasajes sin salida.
CROQUIS DE UBICACIÓN	
REFERENCIAS SOCIALES PARA DENOMINACIÓN DE VÍAS	
Proponente(s):	Comité Cívico Barrio "La Rivera"
Respaldo(s) de adhesión a la propuesta:	Empresa Municipal de Movilidad y Obras Públicas
Fundamento(s) para la denominación, cambio o correcciones:	Propuesta para denominación vial de la parroquia Conocoto
NOMBRE PROPUESTO:	
Nombre Actual:	Sin Nombre
Nombre propuesto:	N14E,E3A DE LA SOLIDARIDAD
REFERENCIAS:	
Solidaridad es ayudar a quien lo necesite.	
Verificación de repetición del nombre propuesto:	No existe repetición.
ELABORADO POR: UNIDAD DE NOMENCLATURA	REVISADO POR: Arq. Teodoro Izejército JEFE DE PLANIFICACIÓN Y DISEÑO
 Arq. Ramiro Pérez A. GERENTE DEL ESPACIO PÚBLICO	

Fecha: Marzo 2009

GERENCIA DE ESPACIO PÚBLICO UNIDAD DE NOMENCLATURA

Fecha No. 1271

REFERENCIAS TÉCNICAS PARA DENOMINACIÓN DE VÍAS

IDENTIFICACIÓN Y UBICACIÓN DE LA VÍA	
Calles e Intersecciones:	N13D, E3A Pío Jaramillo Alvarado y Pasaje N13C.
Nombre Actual:	Sin Nombre
Sector o Barrio:	Sin Nombre 66
Código Alfanumérico	E3, N13E, N13B, E3A
Sector o Barrio:	
Área Metropolitana:	2 - Suburbana
Zona Metropolitana:	10- El Valle
Parroquia(s)urbana(s)rural(es):	2- Conocoto
Barrio(s)	Sin Nombre 66
Hojas catastral(es) DAYC:	21209-21210-21309
Historiales de la vía antigua:	Calle B
Nombres viales Típicos:	Sin Nombre
Observaciones:	El tramo de vía propuesta inicia en la Av.N13D Pío Jaramillo A. circunvala y termina en la misma avenida.
CROQUIS DE UBICACIÓN	
REFERENCIAS SOCIALES PARA DENOMINACIÓN DE VÍAS	
Proponente(s):	Comité Cívico Barrio "La Rivera"
Respaldo(s) de adhesión a la propuesta:	Empresa Municipal de Movilidad y Obras Públicas
Fundamento(s) para la denominación, cambio o correcciones:	Propuesta para denominación vial de la parroquia Conocoto
NOMBRE PROPUESTO:	
Nombre Actual:	Sin Nombre
Nombre propuesto:	E3, N3E DE LA PERSEVERANCIA
REFERENCIAS:	
Perseverancia es mantenerse constantemente en la persecución de lo comenzado.	
Verificación de repetición del nombre propuesto:	No existe repetición.
ELABORADO POR:	
UNIDAD DE NOMENCLATURA	
REVISADO POR:	
Arq. Teodoro Izquierdo	
JEFE DE PLANIFICACIÓN Y DISEÑO	
Arq. Ramiro Pérez A.	
GERENTE DEL ESPACIO PÚBLICO	

GERENCIA DE ESPACIO PÚBLICO UNIDAD DE NOMENCLATURA

REFERENCIAS TÉCNICAS PARA DENOMINACIÓN DE VÍAS

IDENTIFICACIÓN Y UBICACIÓN DE LA VÍA	
Calles e Intersecciones:	Avenida José de la Cuadra
Nombre Actual:	Sin Nombre
Sector o Barrio:	Sin Nombre 66
Código Alfanumérico	E7
Sector o Barrio:	
Área Metropolitana:	2 - Suburbana
Zona Metropolitana:	10- El Valle
Parroquia(s) urbana(s) rural(es):	2- Conocoto
Barrio(s)	Sin Nombre 66
Hojas catastral(es) DAYC:	21310
Historiales de la vía antigua:	Ninguno
Nombres viales Típicos:	Sin Nombre
Observaciones:	El tramo de vía propuesta inicia en la avenida José de la Cuadra y se prolonga hacia el Norte.
CROQUIS DE UBICACIÓN	
REFERENCIAS SOCIALES PARA DENOMINACIÓN DE VÍAS	
Proponente(s):	Comité Cívico Barrio "La Rivera"
Respaldo(s) de adhesión a la propuesta:	Empresa Municipal de Movilidad y Obras Públicas
Fundamento(s) para la denominación, cambio o correcciones:	Propuesta para denominación vial de la parroquia Conocoto
NOMBRE PROPUESTO:	
Nombre Actual:	Sin Nombre
Nombre propuesto:	E7 DE LA LEALTAD
REFERENCIAS:	
Lealtad es el cumplimiento de lo que exigen las leyes de la fidelidad y las del honor y hombría de bien.	
Verificación de repetición del nombre propuesto:	No existe repetición.
ELABORADO POR:	REVISADO POR:
 UNIDAD DE NOMENCLATURA Arq. Ramiro Pérez A. GERENTE DEL ESPACIO PÚBLICO	 Arq. Teodoro Izquierdo JEFE DE PLANIFICACIÓN Y DISEÑO

GERENCIA DE ESPACIO PÚBLICO UNIDAD DE NOMENCLATURA

REFERENCIAS TÉCNICAS PARA DENOMINACIÓN DE VÍAS

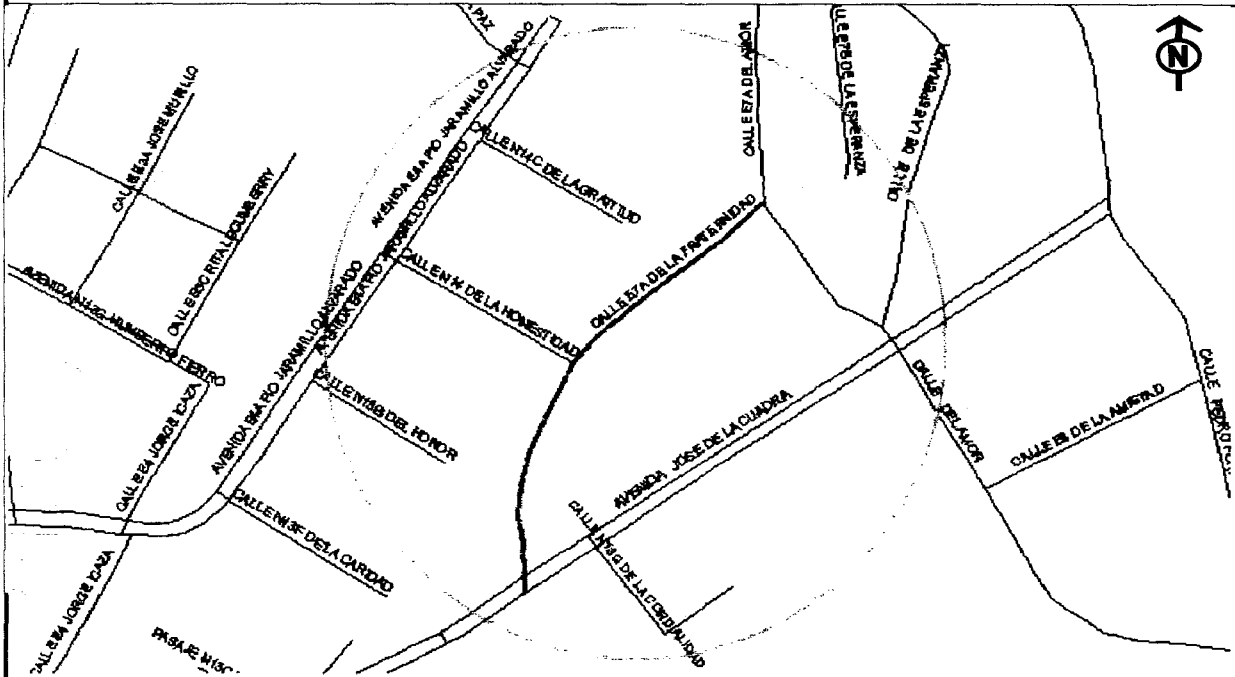
IDENTIFICACIÓN Y UBICACIÓN DE LA VÍA			
Calles e Intersecciones:	E4A Pío Jaramillo Alvarado y E7A De la Fraternidad.		
Nombre Actual:	Ninguno		
Sector o Barrio:	Sin Nombre 66		
Código Alfanumérico	N14		
Sector o Barrio:			
Área Metropolitana:	2 - Suburbana		
Zona Metropolitana:	10- El Valle		
Parroquia(s) urbana(s) rural(es):	2- Conocoto		
Barrio(s)	Sin Nombre 66		
Hojas catastral(es) DAYC:	21210		
Historiales de la vía antigua:	Calle E		
Nombres viales Típicos:	Sin Nombre		
Observaciones:	El tramo de vía propuesta inicia en la calle E4A Pío Jaramillo Alvarado y termina en la calle E7A De la Fraternidad.		
CROQUIS DE UBICACIÓN			
REFERENCIAS SOCIALES PARA DENOMINACIÓN DE VÍAS			
Proponente(s):	Comité Cívico Barrio "La Rivera"		
Respaldo(s) de adhesión a la propuesta:	Empresa Municipal de Movilidad y Obras Públicas		
Fundamento(s) para la denominación, cambio o correcciones:	Propuesta para denominación vial de la parroquia Conocoto		
NOMBRE PROPUESTO:			
Nombre Actual:	Sin Nombre		
Nombre propuesto:	N14 DE LA HONESTIDAD		
REFERENCIAS:			
Honestidad es ser decente, y seguir las costumbres y vivir de acuerdo con los principios.			
Verificación de repetición del nombre propuesto:	No existe repetición.		
<table border="0" style="width: 100%;"> <tr> <td style="width: 50%; vertical-align: top;"> ELABORADO POR: UNIDAD DE NOMENCLATURA Arq. Ramiro Pérez A. GERENTE DEL ESPACIO PÚBLICO </td> <td style="width: 50%; vertical-align: top; text-align: right;"> REVISADO POR: Arq. Teodoro Izquierdo JEFE DE PLANIFICACIÓN Y DISEÑO </td> </tr> </table>		ELABORADO POR: UNIDAD DE NOMENCLATURA Arq. Ramiro Pérez A. GERENTE DEL ESPACIO PÚBLICO	REVISADO POR: Arq. Teodoro Izquierdo JEFE DE PLANIFICACIÓN Y DISEÑO
ELABORADO POR: UNIDAD DE NOMENCLATURA Arq. Ramiro Pérez A. GERENTE DEL ESPACIO PÚBLICO	REVISADO POR: Arq. Teodoro Izquierdo JEFE DE PLANIFICACIÓN Y DISEÑO		

GERENCIA DE ESPACIO PÚBLICO UNIDAD DE NOMENCLATURA

REFERENCIAS TÉCNICAS PARA DENOMINACIÓN DE VÍAS

IDENTIFICACIÓN Y UBICACIÓN DE LA VÍA	
Calles e Intersecciones:	E7A Del Amor, N14 De La Honestidad, José de la Cuadra.
Nombre Actual:	Sin Nombre
Sector o Barrio:	Sin Nombre 66
Código Alfanumérico	E7A
Sector o Barrio:	
Área Metropolitana:	2 - Suburbana
Zona Metropolitana:	10- El Valle
Parroquia(s)urbana(s)rural(es):	2- Conocoto
Barrio(s)	Sin Nombre 66
Hojas catastral(es) DAYC:	21210-21310
Historiales de la vía antigua:	Ninguno
Nombres viales Típicos:	Sin Nombre
Observaciones:	El tramo de vía propuesta inicia en la calle E7A Del Amor y se prolonga hasta la avenida José de la Cuadra.

CROQUIS DE UBICACIÓN



REFERENCIAS SOCIALES PARA DENOMINACIÓN DE VÍAS

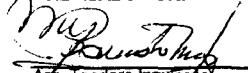
Proponente(s):	Comité Cívico Barrio "La Rivera"
Respaldo(s) de adhesión a la propuesta:	Empresa Municipal de Movilidad y Obras Públicas
Fundamento(s) para la denominación, cambio o correcciones:	Propuesta para denominación vial de la parroquia Conocoto
NOMBRE PROPUESTO:	
Nombre Actual:	Sin Nombre
Nombre propuesto:	E7A DE LA FRATERNIDAD
REFERENCIAS:	
Fraternidad es el cariño, comunicación y ayuda entre hermanos o entre amigos.	
Verificación de repetición del nombre propuesto:	No existe repetición.

ELABORADO POR:


UNIDAD DE NOMENCLATURA


Arq. Ramiro Pérez A.
GERENTE DEL ESPACIO PÚBLICO

REVISADO POR:


Arq. Teodoro Izquierdo
JEFE DE PLANIFICACIÓN Y DISEÑO

GERENCIA DE ESPACIO PÚBLICO UNIDAD DE NOMENCLATURA

REFERENCIAS TÉCNICAS PARA DENOMINACIÓN DE VÍAS

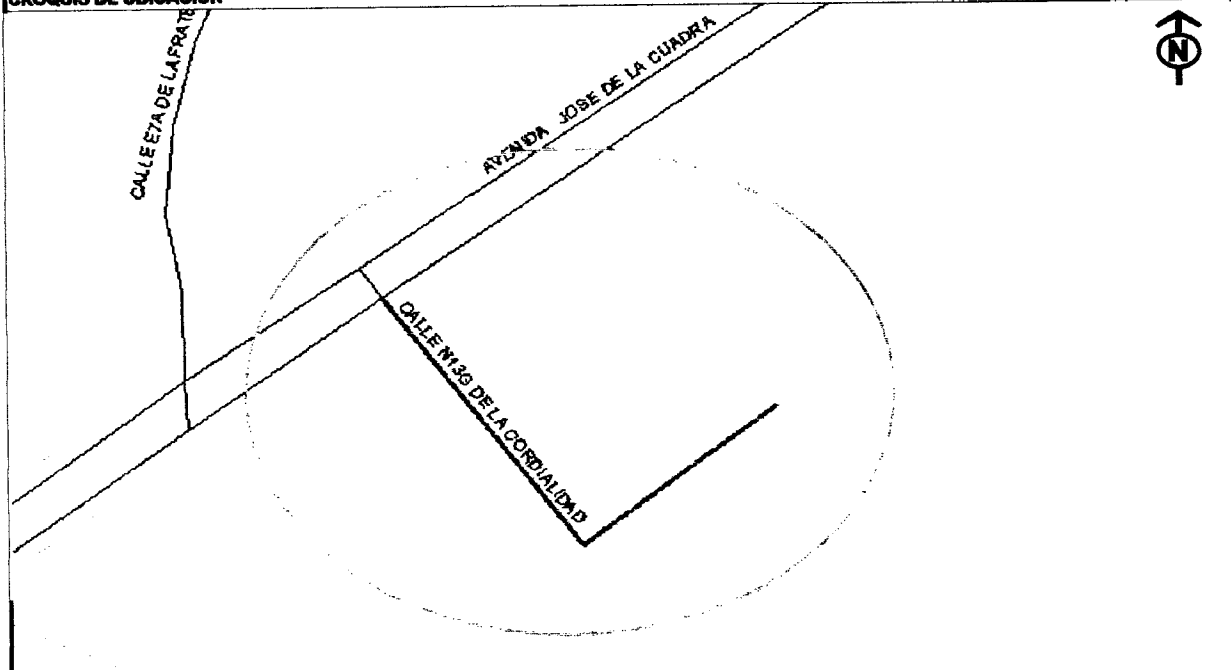
IDENTIFICACIÓN Y UBICACIÓN DE LA VÍA	
Calles e Intersecciones:	Calle Del Amor
Nombre Actual:	Sin Nombre
Sector o Barrio:	Sin Nombre 66
Código Alfanumérico	E7B - N14H
Sector o Barrio:	
Área Metropolitana:	2 - Suburbana
Zona Metropolitana:	10- El Valle
Parroquia(s) urbana(s) rural(es):	2- Conocoto
Barrio(s)	Sin Nombre 66
Hojas catastral(es) DAYC:	21110-21111-21210-21211
Historiales de la vía antigua:	Pasaje E
Nombres viales Típicos:	Sin Nombre
Observaciones:	El tramo de vía propuesta inicia en la calle Del Amor y circunvala en un pasaje sin salida.
CROQUIS DE UBICACIÓN	
REFERENCIAS SOCIALES PARA DENOMINACIÓN DE VÍAS	
Proponente(s) :	Comité Cívico Barrio "La Rivera"
Respaldo(s) de adhesión a la propuesta :	Empresa Municipal de Movilidad y Obras Públicas
Fundamento(s) para la denominación, cambio o correcciones:	Propuesta para denominación vial de la parroquia Conocoto
NOMBRE PROPUESTO:	
Nombre Actual:	Sin Nombre
Nombre propuesto:	E7B DE LA ESPERANZA
REFERENCIAS:	
Esperanza es la confianza en que algo ocurra y se logre lo que se desea.	
Verificación de repetición del nombre propuesto:	No existe repetición.
ELABORADO POR:	REVISADO POR:
 UNIDAD DE NOMENCLATURA	 Arq. Teodoro Izquierdo JEFE DE PLANIFICACIÓN Y DISEÑO
 Arq. Ramiro Pérez A. GERENTE DEL ESPACIO PÚBLICO	

GERENCIA DE ESPACIO PÚBLICO UNIDAD DE NOMENCLATURA

REFERENCIAS TÉCNICAS PARA DENOMINACIÓN DE VÍAS

IDENTIFICACIÓN Y UBICACIÓN DE LA VÍA	
Calles e Intersecciones:	Avenida José de la Cuadra
Nombre Actual:	Ninguno
Sector o Barrio:	Sin Nombre 66
Código Alfanumérico	N13G - E8
Sector o Barrio:	
Área Metropolitana:	2 - Suburbana
Zona Metropolitana:	10- El Valle
Parroquia(s) urbana(s) rural(es):	2- Conocoto
Barrio(s)	Sin Nombre 66
Hojas catastral(es) DAYC:	21310
Historiales de la vía antigua:	Pasaje J
Nombres viales Típicos:	Sin Nombre
Observaciones:	El tramo de vía propuesta inicia en la avenida José de la Cuadra y circunvala en un pasaje sin salida.

CROQUIS DE UBICACIÓN



REFERENCIAS SOCIALES PARA DENOMINACIÓN DE VÍAS

Proponente(s) :	Comité Cívico Barrio "La Rivera"
Respaldo(s) de adhesión a la propuesta :	Empresa Municipal de Movilidad y Obras Públicas
Fundamento(s) para la denominación, cambio o correcciones:	Propuesta para denominación vial de la parroquia Conocoto

NOMBRE PROPUESTO:

Nombre Actual:	Sin Nombre
Nombre propuesto:	N13G DE LA CORDIALIDAD

REFERENCIAS:

Cordialidad es el comportamiento amable que respeta las normas de la buena educación.

Verificación de repetición del nombre propuesto:	No existe repetición.
--	-----------------------

ELABORADO POR:

Jore
UNIDAD DE NOMENCLATURA

REVISADO POR:

Arq. Teodoro Izquierdo
Arq. Teodoro Izquierdo
JEFE DE PLANIFICACIÓN Y DISEÑO

Arq. Ramiro Pérez A.
GERENTE DEL ESPACIO PÚBLICO

GERENCIA DE ESPACIO PÚBLICO UNIDAD DE NOMENCLATURA

REFERENCIAS TÉCNICAS PARA DENOMINACIÓN DE VÍAS

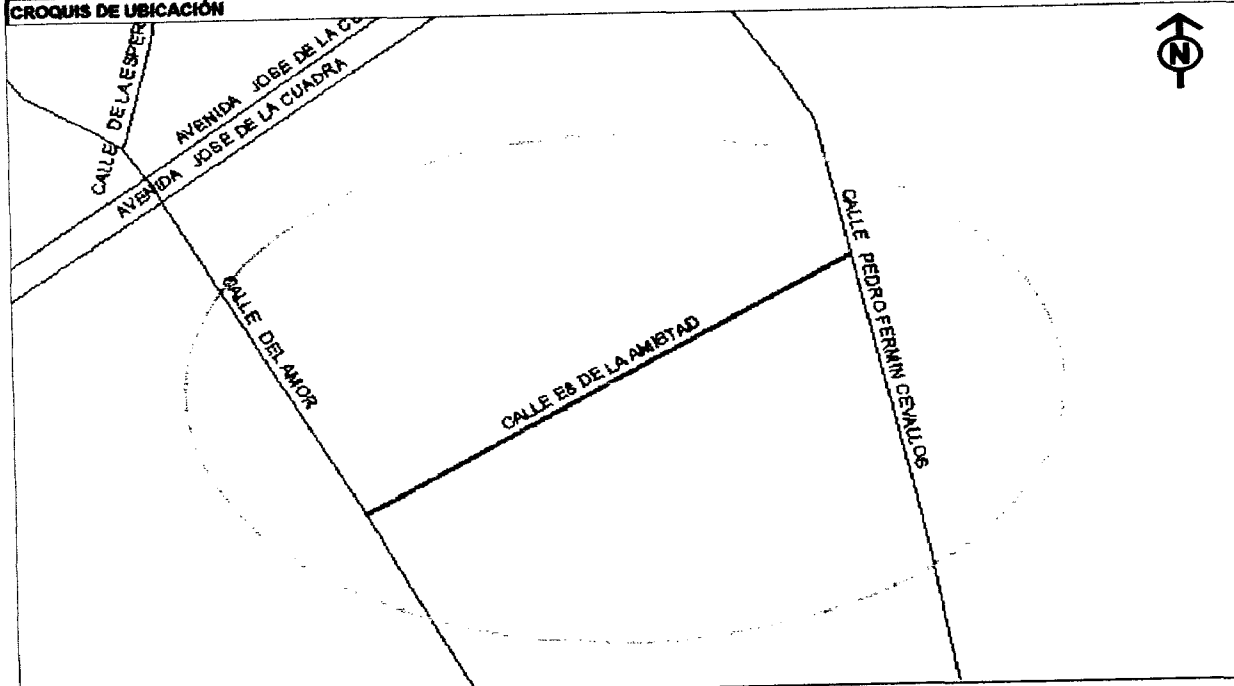
IDENTIFICACIÓN Y UBICACIÓN DE LA VÍA	
Calles e Intersecciones:	Avenida José de la Cuadra
Nombre Actual:	Sin Nombre
Sector o Barrio:	Sin Nombre 66
Código Alfanumérico	N13C
Sector o Barrio:	
Área Metropolitana:	2 - Suburbana
Zona Metropolitana:	10- El Valle
Parroquia(s) urbana(s) rural(es):	2- Conocoto
Barrio(s)	Sin Nombre 66
Hojas catastral(es) DAYC:	21310
Historiales de la vía antigua:	Ninguno
Nombres viales Típicos:	Sin Nombre
Observaciones:	El tramo de vía propuesta inicia en la avenida José de la Cuadra y circunvala en un pasaje sin salida.
CROQUIS DE UBICACIÓN	
REFERENCIAS SOCIALES PARA DENOMINACIÓN DE VÍAS	
Proponente(s) :	Comité Cívico Barrio "La Rivera"
Respaldo(s) de adhesión a la propuesta :	Empresa Municipal de Movilidad y Obras Públicas
Fundamento(s) para la denominación, cambio o correcciones:	Propuesta para denominación vial de la parroquia Conocoto
NOMBRE PROPUESTO:	
Nombre Actual:	Sin Nombre
Nombre propuesto:	N13C DE LA CONSTANCIA
REFERENCIAS:	
Es la comprobación, constatación de un hecho, perseverando diariamente.	
Verificación de repetición del nombre propuesto:	No existe repetición.
ELABORADO POR: UNIDAD DE NOMENCLATURA	REVISADO POR: Arq. Teodoro Izquierdo JEFE DE PLANIFICACIÓN Y DISEÑO
 Arq. Ramiro Pérez A. GERENTE DEL ESPACIO PÚBLICO	

GERENCIA DE ESPACIO PÚBLICO UNIDAD DE NOMENCLATURA

REFERENCIAS TÉCNICAS PARA DENOMINACIÓN DE VÍAS

IDENTIFICACIÓN Y UBICACIÓN DE LA VÍA	
Calles e Intersecciones:	Pedro Fermín Cevallos y calle Del Amor.
Nombre Actual:	Sin Nombre
Sector o Barrio:	Sin Nombre 66
Código Alfanumérico	E8
Sector o Barrio:	
Área Metropolitana:	2 - Suburbana
Zona Metropolitana:	10- El Valle
Parroquia(s) urbana(s) rural(es):	2- Conocoto
Barrio(s)	Sin Nombre 66
Hojas catastral(es) DAYC:	21211
Historiales de la vía antigua:	Ninguno
Nombres viales Típicos:	Sin Nombre
Observaciones:	El tramo de vía propuesta inicia en la calle Pedro Fermín Cevallos y termina en la calle Del Amor.

CROQUIS DE UBICACIÓN



REFERENCIAS SOCIALES PARA DENOMINACIÓN DE VÍAS

Proponente(s) :	Comité Cívico Barrio "La Rivera"
Respaldo(s) de adhesión a la propuesta :	Empresa Municipal de Movilidad y Obras Públicas
Fundamento(s) para la denominación, cambio o correcciones:	Propuesta para denominación vial de la parroquia Conocoto

NOMBRE PROPUESTO:

Nombre Actual:	Sin Nombre
Nombre propuesto:	E8 DE LA AMISTAD

REFERENCIAS:

Amistad es el afecto y confianza hacia otras personas.

Verificación de repetición del nombre propuesto:	No existe repetición.
--	-----------------------

ELABORADO POR:


UNIDAD DE NOMENCLATURA


Arq. Ramiro Pérez A.
GERENTE DEL ESPACIO PÚBLICO

REVISADO POR:


Arq. Teodoro Izquierdo
JEFE DE PLANIFICACIÓN Y DISEÑO

GERENCIA DE ESPACIO PÚBLICO UNIDAD DE NOMENCLATURA

REFERENCIAS TÉCNICAS PARA DENOMINACIÓN DE VÍAS

IDENTIFICACIÓN Y UBICACIÓN DE LA VÍA	
Calles e Intersecciones:	José María Cañizares, Oe6B, Antonia Salinas
Nombre Actual:	Sin Nombre
Sector o Barrio:	S. Dgo. Conocoto
Código Alfanumérico	N11G, Oe6D
Sector o Barrio:	
Área Metropolitana:	2 - Suburbana
Zona Metropolitana:	10- El Valle
Parroquia(s) urbana(s) rural(es):	2- Conocoto
Barrio(s)	S. Dgo. Conocoto
Hojas catastral(es) DAYC:	21205-21206
Historiales de la vía antigua:	Ninguno
Nombres viales Típicos:	Sin Nombre
Observaciones:	El tramo de vía propuesta inicia en la calle José María Cañizares y termina en la calle Antonia Salinas.
CROQUIS DE UBICACIÓN	
REFERENCIAS SOCIALES PARA DENOMINACIÓN DE VÍAS	
Proponente(s) :	Gerencia de Espacio Público - Unidad de Nomenclatura
Respaldo(s) de adhesión a la propuesta :	Empresa Municipal de Movilidad y Obras Públicas
Fundamento(s) para la denominación, cambio o correcciones:	Propuesta para denominación vial de la parroquia Conocoto
NOMBRE PROPUESTO:	
Nombre Actual:	Sin Nombre
Nombre propuesto:	N11G, Oe6D CIPRIANO DELGADO
DATOS BIOGRÁFICOS:	
Nacionalidad:	Ecuatoriano
Sexo:	Masculino
Profesión / ocupación:	Coronel
Hechos Memorables	Figura de la galería de los Próceres de la Libertad. Contribuyó a la rendición del jefe realista Fominay con sus tropas en Ambato, donde fue nombrado Coronel.
Verificación de repetición del nombre propuesto:	No existe repetición.
ELABORADO POR:	REVISADO POR:
 UNIDAD DE NOMENCLATURA	 Arq. Teodoro Izquierdo
 Arq. Rodrigo Pérez	JEFE DE PLANIFICACIÓN Y DISEÑO
GERENTE DEL ESPACIO PÚBLICO	

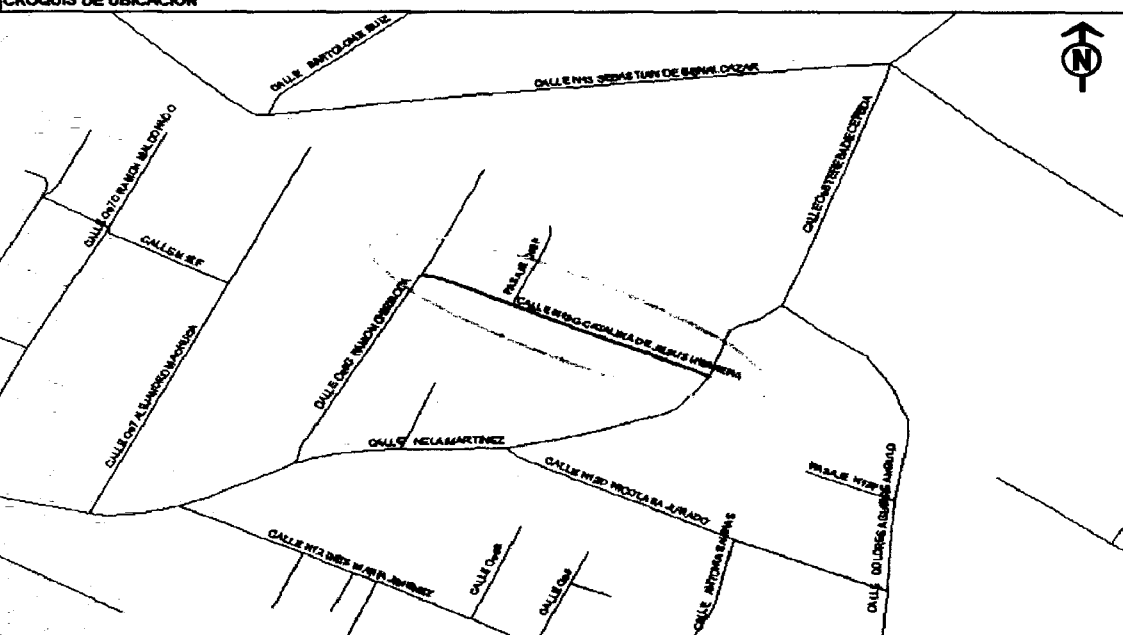



GERENCIA DE ESPACIO PÚBLICO UNIDAD DE NOMENCLATURA

REFERENCIAS TÉCNICAS PARA DENOMINACIÓN DE VÍAS

IDENTIFICACIÓN Y UBICACIÓN DE LA VÍA	
Calles e intersecciones:	Oe10F Manrique Lara, Oe10D Santa María Eufrasia
Nombre Actual:	César Reinoso
Sector o Barrio:	Paraíso Pinos 1 Etp.
Código Alfanumérico	N10C
Sector o Barrio:	
Área Metropolitana:	2 - Suburbana
Zona Metropolitana:	10- El Valle
Parroquia(s) urbana(s) rural(es):	2- Conocoto
Barrio(s)	Paraíso Pinos 1 Etp.
Hojas catastral(es) DAYC:	21302
Historiales de la vía antigua:	Sin Nombre
Nombres viales Típicos:	Personajes Religiosos
Observaciones:	El tramo de vía inicia en la calle Oe10F Manrique Lara y termina en la calle Oe10C Juan Jiménez.
CROQUIS DE UBICACIÓN	
REFERENCIAS SOCIALES PARA DENOMINACIÓN DE VÍAS	
Proponente(s) :	Gerencia de Espacio Público - Unidad de Nomenclatura
Respaldo(s) de adhesión a la propuesta :	Empresa Municipal de Movilidad y Obras Públicas
Fundamento(s) para la denominación, cambio o correcciones:	Propuesta para denominación vial de la parroquia Conocoto
NOMBRE PROPUESTO:	
Nombre Actual:	César Reinoso
Nombre propuesto:	N10C CESAR REINOSO
DATOS BIOGRÁFICOS:	
Nacionalidad:	Ecuatoriano
Fecha de Nacimiento:	1910
Sexo:	Masculino
Profesión / ocupación:	Sacerdote
Fecha de Fallecimiento:	1970
Hechos Memorables	Pároco de Conocoto
Verificación de repetición del nombre propuesto:	No existe repetición.
ELABORADO POR:	
 Arq. Ramiro Pérez A. GERENTE DEL ESPACIO PÚBLICO	
REVISADO POR:	
 Arq. Teodoro Izquierdo JEFE DE PLANIFICACIÓN Y DISEÑO	

GERENCIA DE ESPACIO PÚBLICO UNIDAD DE NOMENCLATURA

REFERENCIAS TÉCNICAS PARA DENOMINACIÓN DE VÍAS

IDENTIFICACIÓN Y UBICACIÓN DE LA VÍA	
Calles e Intersecciones:	Oe6G Ramón Chiriboga, Nela Martínez, Oe6F
Nombre Actual:	Catalina de Jesús Herrera
Sector o Barrio:	S. Dgo. Conocoto
Código Alfanumérico	N12G
Sector o Barrio:	
Área Metropolitana:	2 - Suburbana
Zona Metropolitana:	10- El Valle
Parroquia(s) urbana(s) rural(es):	2- Conocoto
Barrio(s)	S. Dgo. Conocoto
Hojas catastral(es) DAYC:	21106
Historiales de la vía antigua:	TR 9
Nombres viales Típicos:	Sin Nombre
Observaciones:	El tramo de vía inicia en la calle Oe6G Ramón Chiriboga y termina en la calle Nela Martínez.
CROQUIS DE UBICACIÓN	
	
REFERENCIAS SOCIALES PARA DENOMINACIÓN DE VÍAS	
Proponente(s):	Gerencia de Espacio Público - Unidad de Nomenclatura
Respaldo(s) de adhesión a la propuesta:	Empresa Municipal de Movilidad y Obras Públicas
Fundamento(s) para la denominación, cambio o correcciones:	Propuesta para denominación vial de la parroquia Conocoto
NOMBRE PROPUESTO:	
Nombre Actual:	Catalina de Jesús Herrera
Nombre propuesto:	N12G CATALINA DE JESÚS HERRERA
DATOS BIOGRÁFICOS:	
Nacionalidad:	Ecuatoriana
Fecha de Nacimiento:	2 de agosto 1717
Sexo:	Femenino
Profesión / ocupación:	Religiosa, escritora
Fecha de Fallecimiento:	29 de septiembre 1795
Edad:	68 años
Hechos Memorables	Escribió con estilo literario su autobiografía titulada: "Diálogo entre el alma y Dios". Realizó una gran defensa a la mujer.
Verificación de repetición del nombre propuesto:	No existe repetición.
<p>ELABORADO POR:</p> <p> UNIDAD DE NOMENCLATURA</p> <p style="text-align: center;"> Arq. Ramiro Pérez A. GERENTE DEL ESPACIO PÚBLICO</p> <p style="text-align: right;">REVISADO POR:</p> <p> Arq. Teodoro Izquierdo JEFE DE PLANIFICACIÓN Y DISEÑO</p>	

GERENCIA DE ESPACIO PÚBLICO UNIDAD DE NOMENCLATURA

REFERENCIAS TÉCNICAS PARA DENOMINACIÓN DE VÍAS

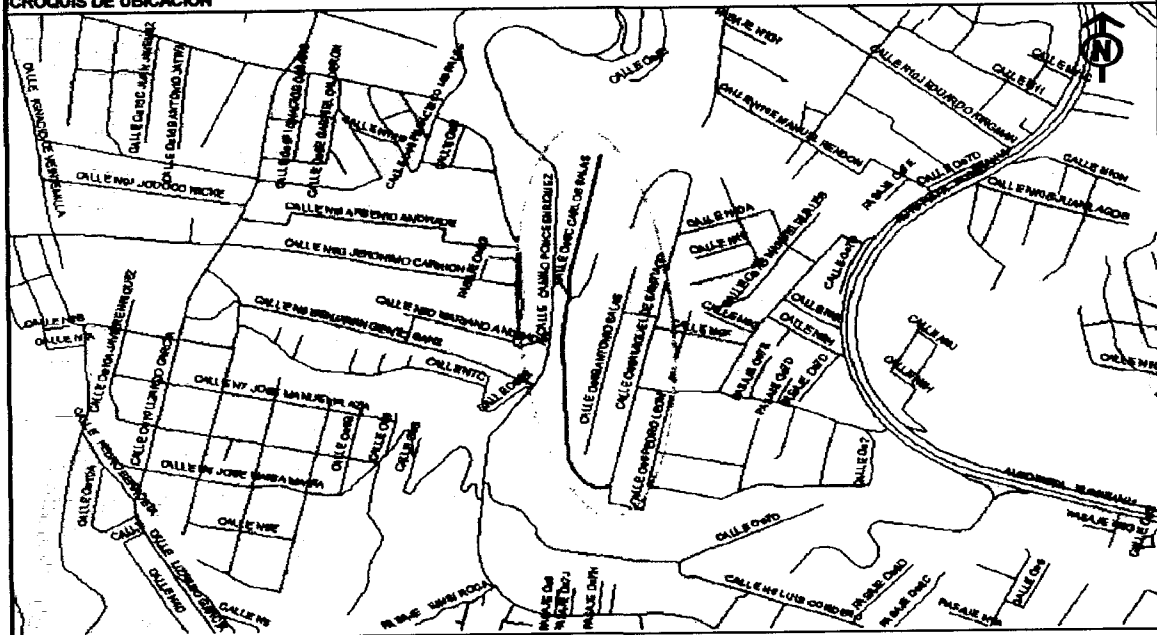
IDENTIFICACIÓN Y UBICACIÓN DE LA VÍA	
Calles e Intersecciones:	N11D Teresa Flor, Avenida Manuela Sáenz, N11A
Nombre Actual:	Av. Catalina Aldaz
Sector o Barrio:	Los Arupos
Código Alfanumérico	Oe4
Sector o Barrio:	
Área Metropolitana:	2 - Suburbana
Zona Metropolitana:	10- El Valle
Parroquia(s) urbana(s) rural(es):	2- Conocoto
Barrio(s)	Los Arupos
Hojas catastral(es) DAYC:	21306-21307-21406
Historiales de la vía antigua:	Cedros
Nombres viales Típicos:	Sin Nombre
Observaciones:	El tramo de vía inicia en la avenida N11D Teresa Flor y termina en la avenida Manuela Sáenz.
CROQUIS DE UBICACIÓN	
REFERENCIAS SOCIALES PARA DENOMINACIÓN DE VÍAS	
Proponente(s):	Gerencia de Espacio Público - Unidad de Nomenclatura
Respaldo(s) de adhesión a la propuesta:	Empresa Municipal de Movilidad y Obras Públicas
Fundamento(s) para la denominación, cambio o correcciones:	Propuesta para denominación vial de la parroquia Conocoto
NOMBRE PROPUESTO:	
Nombre Actual:	Catalina Aldaz
Nombre propuesto:	Oe4 CATALINA ALDAZ
DATOS BIOGRÁFICOS:	
Nacionalidad:	Ecuatoriana
Sexo:	Femenino
Hechos Memorables	Madre del Precursor de la Independencia Eugenio de Santa Cruz y Espejo.
Verificación de repetición del nombre propuesto:	No existe repetición.
ELABORADO POR:	REVISADO POR:
 UNIDAD DE NOMENCLATURA Arq. Ramiro Pérez A. GERENTE DEL ESPACIO PÚBLICO	 Arq. Teodoro Izquierdo JEFE DE PLANIFICACIÓN Y DISEÑO

GERENCIA DE ESPACIO PÚBLICO UNIDAD DE NOMENCLATURA

REFERENCIAS TÉCNICAS PARA DENOMINACIÓN DE VÍAS

IDENTIFICACIÓN Y UBICACIÓN DE LA VÍA	
Calles e intersecciones:	Oe8A Miguel de Santiago, Carlos Chacón
Nombre Actual:	Carlos Salas
Sector o Barrio:	Sin Nombre 126
Código Alfanumérico:	N7A, Oe8C
Sector o Barrio:	
Área Metropolitana:	2 - Suburbana
Zona Metropolitana:	10- El Valle
Parroquia(s) urbana(s) rural(es):	2- Conocoto
Barrio(s):	Sin Nombre 126
Hojas catastral(es) DAYC:	21303-21403-21503
Historiales de la vía antigua:	Calle A, Calle B
Nombres viales Típicos:	Sin Nombre
Observaciones:	El tramo de vía inicia en la calle Oe8A Miguel de Santiago y se constituye en un pasaje sin salida.

CROQUIS DE UBICACIÓN



REFERENCIAS SOCIALES PARA DENOMINACIÓN DE VÍAS

Proponente(s):	Gerencia de Espacio Público - Unidad de Nomenclatura
Respaldo(s) de adhesión a la propuesta:	Empresa Municipal de Movilidad y Obras Públicas
Fundamento(s) para la denominación, cambio o correcciones:	Propuesta para denominación vial de la parroquia Conocoto

NOMBRE PROPUESTO:

Nombre Actual:	Carlos Salas
Nombre propuesto:	N7A, Oe8C CARLOS SALAS

DATOS BIAGRÁFICOS:

Nacionalidad:	Ecuatoriano
Fecha de Nacimiento:	1828
Sexo:	Masculino
Profesión / ocupación:	Pintor
Hechos Memorables:	Sus cuadros se exhiben en el convento e iglesia de la comunidad de las Conceptas.
Verificación de repetición del nombre propuesto:	No existe repetición.

ELABORADO POR:

[Signature]
UNIDAD DE NOMENCLATURA

REVISADO POR:

[Signature]
Arq. Teodoro Izquierdo
JEFE DE PLANIFICACIÓN Y DISEÑO

[Signature]
Arq. Ramiro Pérez A.
GERENTE DEL ESPACIO PÚBLICO

GERENCIA DE ESPACIO PÚBLICO UNIDAD DE NOMENCLATURA

REFERENCIAS TÉCNICAS PARA DENOMINACIÓN DE VÍAS

IDENTIFICACIÓN Y UBICACIÓN DE LA VÍA	
Calles e Intersecciones:	N5C Antonio Fernández, N7 José Manuel Plaza
Nombre Actual:	Carlos María de la Torre
Sector o Barrio:	José María Velasco Ibarra, Sin Nombre 59
Código Alfanumérico	Oe9D
Sector o Barrio:	
Área Metropolitana:	2 - Suburbana
Zona Metropolitana:	10- El Valle
Parroquia(s) urbana(s) rura(es):	2- Conocoto
Barrio(s)	José María Velasco Ibarra, Sin Nombre 59
Hojas catastral(es) DAYC:	21402-21502
Historiales de la vía antigua:	TR 4
Nombres viales Típicos:	Sin Nombre
Observaciones:	El tramo de vía inicia en la calle N5C Antonio Fernández y se constituye en un pasaje sin salida.
CROQUIS DE UBICACIÓN	
REFERENCIAS SOCIALES PARA DENOMINACIÓN DE VÍAS	
Proponente(s) :	Gerencia de Espacio Público - Unidad de Nomenclatura
Respaldo(s) de adhesión a la propuesta :	Empresa Municipal de Movilidad y Obras Públicas
Fundamento(s) para la denominación, cambio o correcciones:	Propuesta para denominación vial de la parroquia Conocoto
NOMBRE PROPUESTO:	
Nombre Actual:	Carlos María de la Torre
Nombre propuesto:	Oe9D CARLOS MARÍA DE LA TORRE
DATOS BIOGRÁFICOS:	
Nacionalidad:	Ecuatoriano
Fecha de Nacimiento:	15 de noviembre 1873
Sexo:	Masculino
Profesión / ocupación:	Cardenal
Fecha de Fallecimiento:	31 de julio 1968
Edad:	95 años
Hechos Memorables	Fue Cura de Machachi y Pelileo. El 8 de diciembre de 1933 asumió el cargo de décimo Arzobispo de Quito. Asumió la Dirección de "Acción Católica".
Verificación de repetición del nombre propuesto:	No existe repetición.
ELABORADO POR:	
UNIDAD DE NOMENCLATURA	
Arq. Ramiro Pérez A. GERENTE DEL ESPACIO PÚBLICO	
REVISADO POR:	
Arq. Teodoro Izquierdo JEFE DE PLANIFICACIÓN Y DISEÑO	

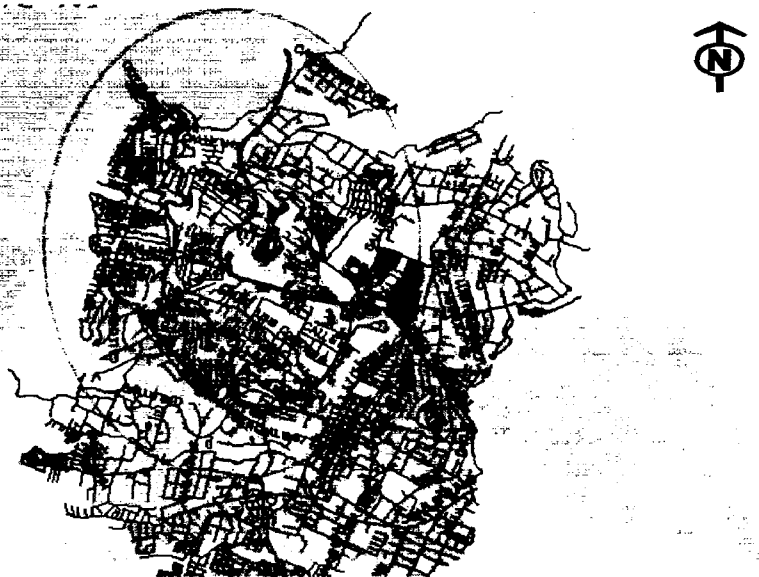



GERENCIA DE ESPACIO PÚBLICO UNIDAD DE NOMENCLATURA

REFERENCIAS TÉCNICAS PARA DENOMINACIÓN DE VÍAS

IDENTIFICACIÓN Y UBICACIÓN DE LA VÍA	
Calles e Intersecciones:	Calle Camilo Ponce Enriquez y Oe8C Carlos Salas.
Nombre Actual:	Ninguno
Sector o Barrio:	Sin Nombre 126
Código Alfanumérico:	Sin Código
Sector o Barrio:	
Área Metropolitana:	2 - Suburbana
Zona Metropolitana:	10- Los Chillos
Parroquia(s) urbana(s) rural(es):	2- Conocoto
Barrio(s):	Sin Nombre 126
Hojas catastral(es) DAYC:	21403
Historiales de la vía antigua:	Pasaje C
Nombres viales Típicos:	Sin Nombre
Observaciones:	La vía propuesta inicia en la calle Abogado Ponce Enriquez, y circunvala cruzando la calle Oe8C Carlos Salas.
CROQUIS DE UBICACIÓN	
REFERENCIAS SOCIALES PARA DENOMINACIÓN DE VÍAS	
Proponente(s):	Gerencia de Espacio Público - Unidad de Nomenclatura
Respaldo(s) de adhesión a la propuesta:	Empresa Municipal de Movilidad y Obras Públicas
Fundamento(s) para la denominación, cambio o correcciones:	Propuesta para denominación vial de la parroquia Conocoto
NOMBRE PROPUESTO:	
Nombre Actual:	Sin Nombre
Nombre propuesto:	CARLOS CHACÓN
DATOS BIOGRÁFICOS:	
Nacionalidad:	Ecuatoriana
Estado Civil:	Casado
Sexo:	Masculino
Profesión / ocupación:	Escultor, Pintor.
Hechos Memorables:	Destacado artista del siglo XVII, fue religioso durante un tiempo en la Compañía de Jesús.
Verificación de repetición de nombre propuesto:	No existe repetición.
ELABORADO POR:	
 Arq. Ramiro Pérez A. GERENTE DEL ESPACIO PÚBLICO	
REVISADO POR:	
 Arq. Fodere Izquierdo JEFE DE PLANIFICACIÓN Y DISEÑO	

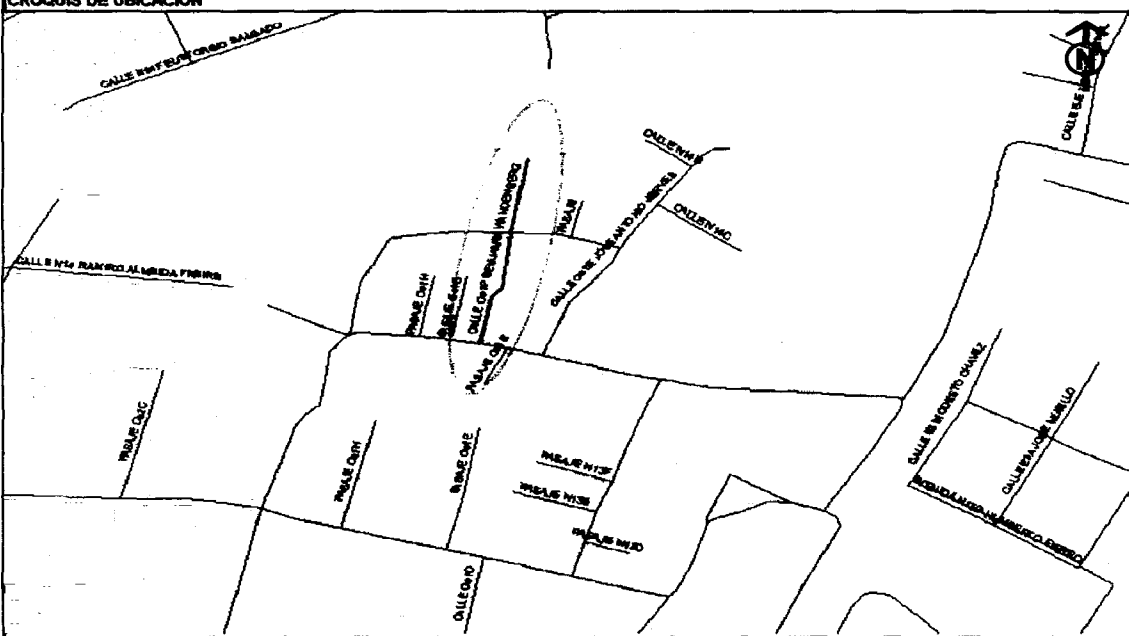


GERENCIA DE ESPACIO PÚBLICO UNIDAD DE NOMENCLATURA

REFERENCIAS TÉCNICAS PARA DENOMINACIÓN DE VÍAS

IDENTIFICACIÓN Y UBICACIÓN DE LA VÍA	
Calles e Intersecciones:	Otto Arosemena Gómez, N6 Luis Cordero, Av. Princesa T.
Nombre Actual:	Camilo Ponce
Sector o Barrio:	Eucaliptos Valle, Valle Hermoso, Montserrat Bajo, San Cristóbal Pino, Bellavista, Sin Nombre 126, Seis de Diciembre, Sta. Mónica 2, Sta. Mónica 1, Ciudad Q Bosque, Juan Pablo II, San Antonio.
Código Alfanumérico	Sin Código
Sector o Barrio:	
Área Metropolitana:	2 - Suburbana
Zona Metropolitana:	10- El Valle
Parroquia(s) urbana(s)/rural(es):	2- Conocoto
Barrio(s)	Eucaliptos Valle, Valle Hermoso, Montserrat Bajo.
Hojas catastrales (es) DAYC:	20903-21003-21103-21203-21303-21403-21503-21603-21604-21704-21804-21904-21905-21906-22006
Historiales de la vía antigua:	Camilo Ponce
Nombres viales Típicos:	Sin Nombre
Observaciones:	El tramo de vía inicia en la calle Otto Arosemena Gómez y termina en la calle Oe1C Gabriel García Moreno.
CROQUIS DE UBICACIÓN	
	
REFERENCIAS SOCIALES PARA DENOMINACIÓN DE VÍAS	
Proponente(s):	Gerencia de Espacio Público - Unidad de Nomenclatura
Respaldo(s) de adhesión a la propuesta:	Empresa Municipal de Movilidad y Obras Públicas
Fundamento(s) para la denominación, cambio o correcciones:	Propuesta para denominación vial de la parroquia Conocoto
NOMBRE PROPUESTO:	
Nombre Actual:	Camilo Ponce
Nombre propuesto:	CAMILO PONCE
DATOS BIAGRÁFICOS:	
Nacionalidad:	Ecuatoriano
Fecha de Nacimiento:	1 de Enero 1912
Estado Civil:	Casado
Sexo:	Masculino
Profesión / ocupación:	Doctor (Abogado)
Fecha de Fallecimiento:	15 de septiembre 1976
Edad:	64 años
Hechos Memorables	Fundador y secretario del Frente Nacional, miembro de la Unión Nacional. Dirigió la revolución del 28 de mayo de 1944.
Verificación de repetición del nombre propuesto:	No existe repetición.
ELABORADO POR:	REVISADO POR:
 UNIDAD DE NOMENCLATURA	 Arq. Teodoro Izquierdo JEFE DE PLANIFICACIÓN Y DISEÑO
 Arq. Benigno Pérez A. GERENTE DEL ESPACIO PÚBLICO	

GERENCIA DE ESPACIO PÚBLICO UNIDAD DE NOMENCLATURA

REFERENCIAS TÉCNICAS PARA DENOMINACIÓN DE VÍAS

IDENTIFICACIÓN Y UBICACIÓN DE LA VÍA	
Calles e Intersecciones:	N14 Jorge Carrera Andrade, N14B Julio Enrique Paredes
Nombre Actual:	Benjamín Wandenberg
Sector o Barrio:	Sin Nombre 65
Código Alfanumérico	Oe1F
Sector o Barrio:	
Área Metropolitana:	2 - Suburbana
Zona Metropolitana:	10- El Valle
Parroquia(s) urbana(s) rural(es):	2- Conocoto
Barrio(s)	Sin Nombre 65
Hojas catastral(es) DAYC:	21109-21209
Historiales de la vía antigua:	Ninguno
Nombres viales Típicos:	Sin Nombre
Observaciones:	El tramo de vía en la calle N14 Jorge Carrera Andrade y se constituye en un pasaje sin salida.
CROQUIS DE UBICACIÓN	
	
REFERENCIAS SOCIALES PARA DENOMINACIÓN DE VÍAS	
Proponente(s):	Gerencia de Espacio Público - Unidad de Nomenclatura
Respaldo(s) de adhesión a la propuesta:	Empresa Municipal de Movilidad y Obras Públicas
Fundamento(s) para la denominación, cambio o correcciones:	Propuesta para denominación vial de la parroquia Conocoto
NOMBRE PROPUESTO:	
Nombre Actual:	Benjamín Wandenberg
Nombre propuesto:	Oe1F BENJAMÍN WANDENBERG
DATOS BIOGRÁFICOS:	
Nacionalidad:	Ecuatoriano
Fecha de Nacimiento:	1895
Sexo:	Masculino
Profesión / ocupación:	Cirujano
Hechos Memorables	Creó las bases científicas del primer banco de sangre de la Cruz Roja Ecuatoriana. Fue profesor por más de 20 años de parasitología y bacteriología en la Universidad Central.
Verificación de repetición del nombre propuesto:	No existe repetición.
ELABORADO POR:	
 UNIDAD DE NOMENCLATURA	
Gerente del Espacio Público Alda Jiménez Pérez	
REVISADO POR:	
 Jefe de Planificación y Diseño Apr. Teodoro Izquierdo	

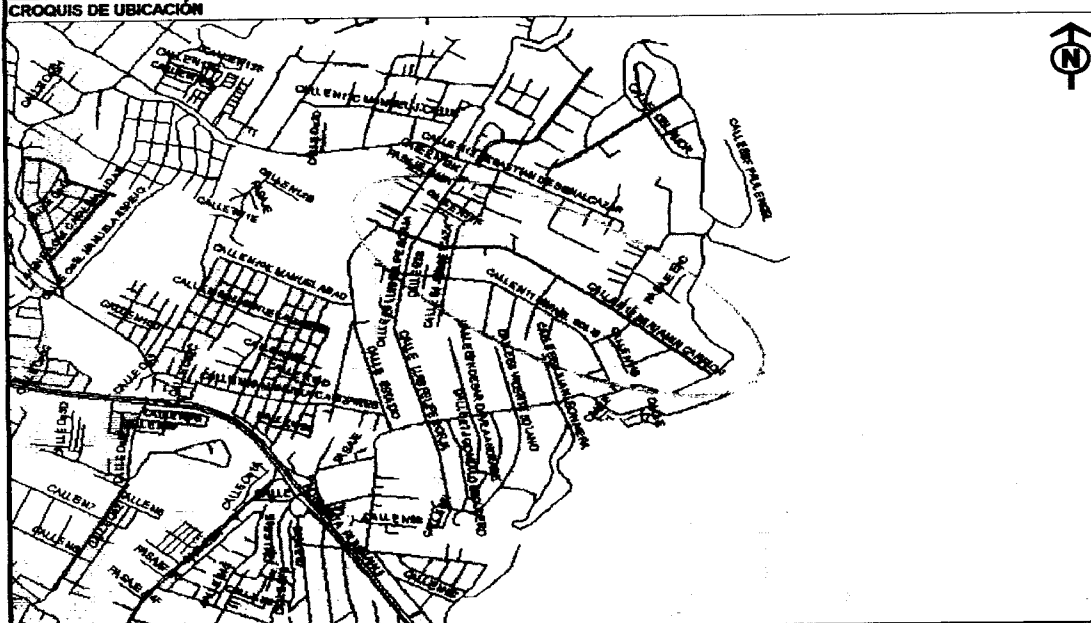

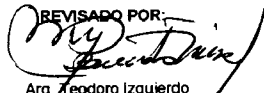

GERENCIA DE ESPACIO PÚBLICO UNIDAD DE NOMENCLATURA

REFERENCIAS TÉCNICAS PARA DENOMINACIÓN DE VÍAS

IDENTIFICACIÓN Y UBICACIÓN DE LA VÍA	
Calles e Intersecciones:	N9A Ignacio de Quezada, Camilo Ponce Enríquez
Nombre Actual:	Benjamín Gento Sanz
Sector o Barrio:	Bellavista
Código Alfanumérico	N7D, N9
Sector o Barrio:	
Área Metropolitana:	2 - Suburbana
Zona Metropolitana:	10- El Valle
Parroquia(s) urbana(s) rural(es):	2- Conocoto
Barrio(s)	S. Dgo. Conocoto
Hojas catastral(es) DAYC:	21403
Historiales de la vía antigua:	Ricardo Sáenz
Nombres viales Típicos:	Personajes Religiosos
Observaciones:	El tramo de vía inicia en la calle Camilo Ponce Enríquez y termina en la calle Oe10 Lizardo García.
CROQUIS DE UBICACIÓN	
REFERENCIAS SOCIALES PARA DENOMINACIÓN DE VÍAS	
Proponente(s):	Gerencia de Espacio Público - Unidad de Nomenclatura
Respaldo(s) de adhesión a la propuesta:	Empresa Municipal de Movilidad y Obras Públicas
Fundamento(s) para la denominación, cambio o correcciones:	Propuesta para denominación vial de la parroquia Conocoto
NOMBRE PROPUESTO:	
Nombre Actual:	Benjamín Gento Sanz
Nombre propuesto:	N7D, N9 BENJAMÍN GENTO SANZ
DATOS BIOGRÁFICOS:	
Nacionalidad:	Español
Fecha de Nacimiento:	12 de Diciembre de 1910
Sexo:	Masculino
Profesión/Ocupación:	Religioso (Fray)
Fecha de Fallecimiento:	25 de Diciembre de 1955
Hechos Memorables	Gran historiador y aficionado al arte y literatura. Escribió sobre Pichincha, el arte Colonial y el Convento e Iglesia de San Francisco.
Verificación de repetición del nombre propuesto:	No existe repetición.
ELABORADO POR:	REVISADO POR:
 UNIDAD DE NOMENCLATURA Arq. Ramiro Pérez A. GERENTE DEL ESPACIO PÚBLICO	 Arq. Roberto Izquierdo JEFE DE PLANIFICACIÓN Y DISEÑO

GERENCIA DE ESPACIO PÚBLICO UNIDAD DE NOMENCLATURA

REFERENCIAS TÉCNICAS PARA DENOMINACIÓN DE VÍAS

IDENTIFICACIÓN Y UBICACIÓN DE LA VÍA	
Calles e Intersecciones:	Estadio, E3 Luis F. Borja, E4 Jorge Icaza, E9F Charles D.
Nombre Actual:	Benjamín Carrión
Sector o Barrio:	San Juan Armenia, La Armenia 1
Código Alfanumérico	N12
Sector o Barrio:	
Área Metropolitana:	2 - Suburbana
Zona Metropolitana:	10- El Valle
Parroquia(s)urbana(s)rural(es):	2- Conocoto
Barrio(s)	San Juan Armenia, Armenia 1
Hojas catastral(es) DAYC:	21309-12409-21410-21510-21511-21611
Historiales de la vía antigua:	PR 3
Nombres viales Típicos:	Sin Nombre
Observaciones:	El tramo de vía inicia en la calle E9F Charles Darwin y se constituye en un pasaje sin salida.
CROQUIS DE UBICACIÓN	
	
REFERENCIAS SOCIALES PARA DENOMINACIÓN DE VÍAS	
Proponente(s) :	Gerencia de Espacio Público - Unidad de Nomenclatura
Respaldo(s) de adhesión a la propuesta :	Empresa Municipal de Movilidad y Obras Públicas
Fundamento(s) para la denominación, cambio o correcciones:	Propuesta para denominación vial de la parroquia Conocoto
NOMBRE PROPUESTO:	
Nombre Actual:	Benjamín Carrión
Nombre propuesto:	N12 BENJAMIN CARRIÓN
DATOS BIOGRÁFICOS:	
Nacionalidad:	Ecuatoriano
Fecha de Nacimiento:	20 de abril 1897
Sexo:	Masculino
Profesión / ocupación:	Escritor
Fecha de Fallecimiento:	9 de marzo 1979
Edad:	82 años
Hechos Memorables	Fue Diputado, Senador, Embajador en: Paris, Santiago de Chile, México, Bogotá, y Representante ante la UNESCO. Ministro de Educación Pública.
Verificación de repetición del nombre propuesto:	No existe repetición.
ELABORADO POR:	REVISADO POR:
 UNIDAD DE NOMENCLATURA	 Arq. Teodoro Izquierdo JEFE DE PLANIFICACIÓN Y DISEÑO
 Arq. Ramiro Pérez A. GERENTE DEL ESPACIO PÚBLICO	

GERENCIA DE ESPACIO PÚBLICO UNIDAD DE NOMENCLATURA

REFERENCIAS TÉCNICAS PARA DENOMINACIÓN DE VÍAS

IDENTIFICACIÓN Y UBICACIÓN DE LA VÍA	
Calles e Intersecciones:	Oe6A José Bosmediano ,Manuel Lizaraburo
Nombre Actual:	Benito Linares
Sector o Barrio:	Sin Nombre 63
Código Alfanumérico	N10G
Sector o Barrio:	
Área Metropolitana:	2 - Suburbana
Zona Metropolitana:	10- El Valle
Parroquia(s)urbana(s)rural(es):	2- Conocoto
Barrio(s)	Sin Nombre 63
Hojas catastral(es) DAYC:	21405
Historiales de la vía antigua:	Ninguno
Nombres viales Típicos:	Sin Nombre
Observaciones:	El tramo de vía inicia en la calle Oe6A José Bosmediano y termina en la calle Manuel Lizaraburo.
CROQUIS DE UBICACIÓN	
REFERENCIAS SOCIALES PARA DENOMINACIÓN DE VÍAS	
Proponente(s) :	Gerencia de Espacio Público - Unidad de Nomenclatura
Respaldo(s) de adhesión a la propuesta :	Empresa Municipal de Movilidad y Obras Públicas
Fundamento(s) para la denominación, cambio o correcciones:	Propuesta para denominación vial de la parroquia Conocoto
NOMBRE PROPUESTO:	
Nombre Actual:	Benito Linares
Nombre propuesto:	N10G BENITO LINARES
DATOS BIOGRÁFICOS:	
Nacionalidad:	Ecuatoriano
Sexo:	Masculino
Profesión / ocupación:	Militar (Soldado)
Fecha de Fallecimiento:	24 de Mayo 1822
Hechos Memorables	Luchó en la Batalla de Pichincha (24 de Mayo de 1822) al mando del General Antonio José de Sucre.
Verificación de repetición del nombre propuesto:	No existe repetición.
ELABORADO POR:	REVISADO POR:
 Arq. Ramiro Pérez A. GERENTE DEL ESPACIO PÚBLICO	 Arq. Teodoro Izquierdo JEFE DE PLANIFICACIÓN Y DISEÑO

GERENCIA DE ESPACIO PÚBLICO UNIDAD DE NOMENCLATURA

REFERENCIAS TÉCNICAS PARA DENOMINACIÓN DE VÍAS

IDENTIFICACIÓN Y UBICACIÓN DE LA VÍA	
Calles e Intersecciones:	Calle N14 Francisco de Orellana y Calle N13 Sebastián de Benalcázar.
Nombre Actual:	Ninguno
Sector o Barrio:	Poder Judicial
Código Alfanumérico	Sin Código
Sector o Barrio:	
Área Metropolitana:	2 - Suburbana
Zona Metropolitana:	10- Los Chillos
Parroquia(s) urbana(s) rural(es):	2- Conocoto
Barrio(s)	Poder Judicial
Hojas catastral(es) DAYC:	21005-21006-21105
Historiales de la vía antigua:	Laureles
Nombres viales Típicos:	Sin Nombre
Observaciones:	El tramo de vía propuesta inicia N14 Francisco de Orellana y se prolonga hasta la calle N13 Sebastián de Benalcázar.
CROQUIS DE UBICACIÓN	
REFERENCIAS SOCIALES PARA DENOMINACIÓN DE VÍAS	
Proponente(s):	Gerencia de Espacio Público - Unidad de Nomenclatura
Respaldo(s) de adhesión a la propuesta:	Empresa Municipal de Movilidad y Obras Públicas
Fundamento(s) para la denominación, cambio o correcciones:	Propuesta para denominación vial de la parroquia Conocoto
NOMBRE PROPUESTO:	
Nombre Actual:	Sin Nombre
Nombre propuesto:	BARTOLOMÉ RUIZ
DATOS BIOGRÁFICOS:	
Nacionalidad:	Española
Fecha de Nacimiento:	1510
Estado Civil:	Casado
Sexo:	Masculino
Profesión / ocupación:	Piloto - Marino
Hechos Memorables:	Salvo a los "13 de la fama" de la muerte en la isla del Gallo.
Verificación de repetición del nombre propuesto:	No existe repetición.
ELABORADO POR:	REVISADO POR:
 UNIDAD DE NOMENCLATURA Arq. Ramiro Pérez A. GERENTE DEL ESPACIO PÚBLICO	 Arq. Teodoro Izquierdo JEFE DE PLANIFICACIÓN Y DISEÑO

GERENCIA DE ESPACIO PÚBLICO UNIDAD DE NOMENCLATURA

REFERENCIAS TÉCNICAS PARA DENOMINACIÓN DE VÍAS

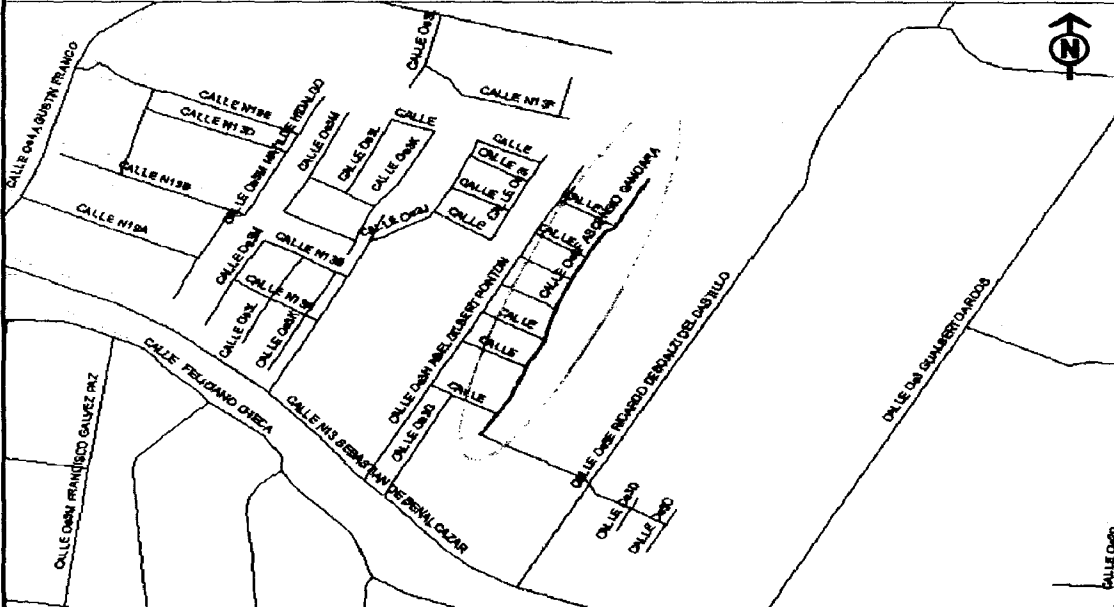
IDENTIFICACIÓN Y UBICACIÓN DE LA VÍA	
Calles e Intersecciones:	Isla Santa María, N14H Isla Isabela y N14I Isla Santa Fé
Nombre Actual:	Isla Baltra
Sector o Barrio:	Salvador Celi
Código Alfanumérico	Oe6B
INFORMACIÓN GEOGRÁFICA Y CARTOGRÁFICA ADYACENTE A LA VÍA	
Área Metropolitana:	2 - Suburbana
Zona Metropolitana:	10 - Los Chillos
Parroquia(s) urbana(s) rural(es):	2 - Conocoto
Barrio(s)	Salvador Celi
Hojas catastral(es) DAYC:	20906 - 20907 - 20807
Historiales de la vía antigua:	Quinta Transversal
Nombres viales Típicos:	Tipología definida, Islas del Archipiélago - Prov. Galápagos
Observaciones:	El tramo de la vía empieza en la Calle Isla Santa María y se prolonga hasta la Calle N14J Isla Tortuga.
CROQUIS DE UBICACIÓN	
REFERENCIAS SOCIALES PARA DENOMINACIÓN DE VÍAS	
Proponente(s) :	Gerencia de Espacio Público - Unidad de Nomenclatura
Respaldo(s) de adhesión a la propuesta :	Empresa Municipal de Movilidad y Obras Públicas
Fundamento(s) para la denominación, cambio o correcciones:	La vía tiene nombre propio, asignado según requerimiento de los Moradores del Sector
NOMBRE PROPUESTO:	
Nombre Actual:	Isla Baltra
Nombre propuesto:	Oe6B ISLA BALTRA
DATOS REFERENCIALES:	
Isla del Archipiélago de Galápagos con una superficie de 27 km cuadrados y una altitud de 100 metros.	
Verificación de repetición del nombre propuesto:	No existe repetición.
ELABORADO POR:	REVISADO POR:
 UNIDAD DE NOMENCLATURA	 Arq. Teodoro Izquierdo JEFE DE PLANIFICACIÓN Y DISEÑO
 Arq. Ramiro Pérez A. GERENTE DEL ESPACIO PÚBLICO	

GERENCIA DE ESPACIO PÚBLICO UNIDAD DE NOMENCLATURA

REFERENCIAS TÉCNICAS PARA DENOMINACIÓN DE VÍAS

Identificación y Ubicación de la Vía	
Calles e Intersecciones:	N13A Carlos Moore
Nombre Actual:	Sin Nombre
Sector o Barrio:	Cornejo Alto
Código Alfanumérico	Oe3F
Sector o Barrio:	
Área Metropolitana:	2 - Suburbana
Zona Metropolitana:	10- El Valle
Parroquia(s) urbana(s) rural(es):	2- Conocoto
Barrio(s)	Cornejo Alto
Hojas catastral(es) DAYC:	21208
Historiales de la vía antigua:	Ninguno
Nombres viales Típicos:	Sin Nombre
Observaciones:	El tramo de vía propuesta inicia en la calle N13A Carlos Moore y se constituye en un pasaje sin salida.

CROQUIS DE UBICACIÓN



REFERENCIAS SOCIALES PARA DENOMINACIÓN DE VÍAS

Proponente(s) :	Gerencia de Espacio Público - Unidad de Nomenclatura
Respaldo(s) de adhesión a la propuesta :	Empresa Municipal de Movilidad y Obras Públicas
Fundamento(s) para la denominación, cambio o correcciones:	Propuesta para denominación vial de la parroquia Conocoto
NOMBRE PROPUESTO:	
Nombre Actual:	Sin Nombre
Nombre propuesto:	Oe3F ASCENSIO GANDARA
DATOS BIOGRÁFICOS:	
Nacionalidad:	Ecuatoriano
Fecha de Nacimiento:	17 de octubre 1829
Sexo:	Masculino
Profesión / ocupación:	Médico
Fecha de Fallecimiento:	30 de julio 1902
Edad:	73 años
Hechos Memorables	Fue profesor en la Universidad Central en varias cátedras. En 1876-1878 Miembro del Consejo de Estado del gobierno de Veintimilla.
Verificación de repetición del nombre propuesto:	No existe repetición.

ELABORADO POR:


UNIDAD DE NOMENCLATURA


Arg. Ramiro Pérez A.
GERENTE DEL ESPACIO PÚBLICO

REVISADO POR:

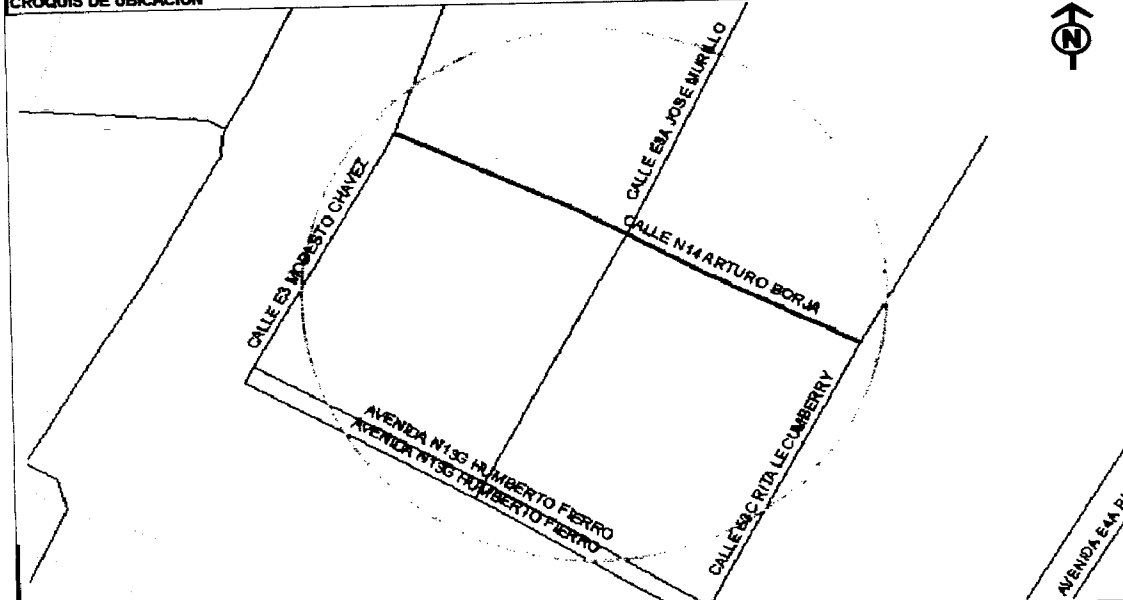

Arg. Teodoro Izquierdo
JEFE DE PLANIFICACIÓN Y DISEÑO

GERENCIA DE ESPACIO PÚBLICO UNIDAD DE NOMENCLATURA

REFERENCIAS TÉCNICAS PARA DENOMINACIÓN DE VÍAS

IDENTIFICACIÓN Y UBICACIÓN DE LA VÍA	
Calles e intersecciones:	E3 Modesto Chávez, E3A José Murillo y E3C Rita L.
Nombre Actual:	Sin Nombre
Sector o Barrio:	Sin Nombre 66
Código Alfanumérico	N14
Sector o Barrio:	
Área Metropolitana:	2 - Suburbana
Zona Metropolitana:	10- El Valle
Parroquia(s) urbana(s) rural(es):	2- Conocoto
Barrio(s)	Sin Nombre 66
Hojas catastral(es) DAYC:	21210
Historiales de la vía antigua:	Ninguno
Nombres viales Típicos:	Sin Nombre
Observaciones:	El tramo de vía propuesta inicia en la calle E3 Modesto Chávez y termina en la calle E3C Rita Lecumberry.

CROQUIS DE UBICACIÓN



REFERENCIAS SOCIALES PARA DENOMINACIÓN DE VÍAS

Proponente(s):	Comité Cívico Barrio "La Rivera"
Respaldo(s) de adhesión a la propuesta:	Empresa Municipal de Movilidad y Obras Públicas
Fundamento(s) para la denominación, cambio o correcciones:	Propuesta para denominación vial de la parroquia Conocoto
NOMBRE PROPUESTO:	
Nombre Actual:	Sin Nombre
Nombre propuesto:	N14 ARTURO BORJA
DATOS BIOGRÁFICOS:	
Nacionalidad:	Ecuatoriano
Fecha de Nacimiento:	1892
Estado Civil:	Soltero
Sexo:	Masculino
Profesión / ocupación:	Poeta
Fecha de Fallecimiento:	29 de octubre 1912
Edad:	20 años
Hechos Memorables	Perteneció a la llamada "Generación decapitada". Autor de: "La Flauta de Onix", "Para ti mis recuerdos".
Verificación de repetición del nombre propuesto:	No existe repetición.

ELABORADO POR:


UNIDAD DE NOMENCLATURA


Arg. Ramiro Pérez A.
GERENTE DEL ESPACIO PÚBLICO

REVISADO POR:

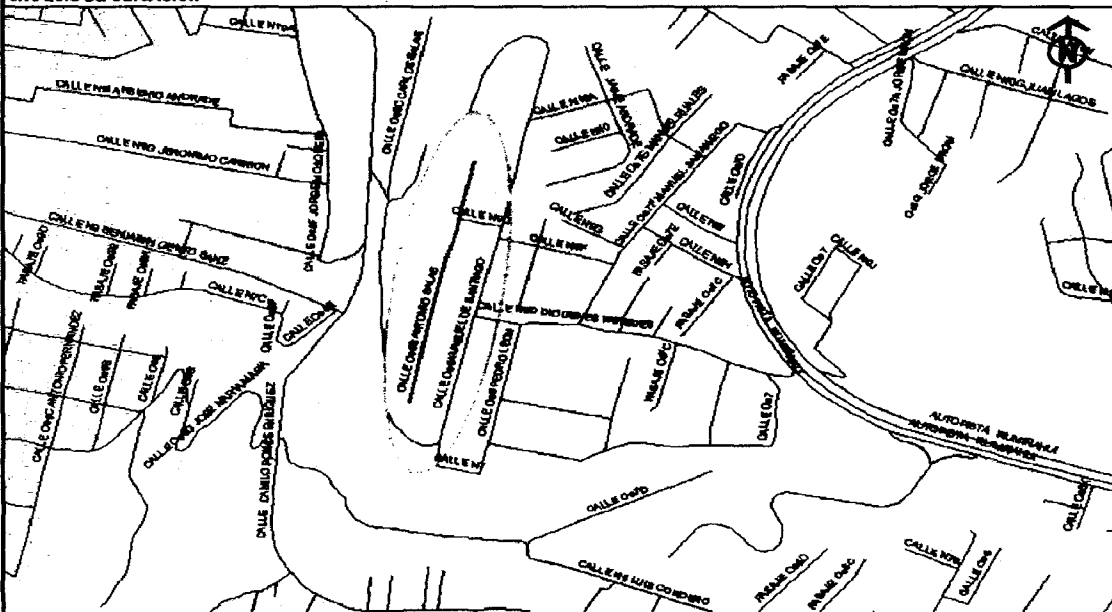

Teodoro Izquierdo
JEFE DE PLANIFICACIÓN Y DISEÑO

GERENCIA DE ESPACIO PÚBLICO UNIDAD DE NOMENCLATURA

REFERENCIAS TÉCNICAS PARA DENOMINACIÓN DE VÍAS

IDENTIFICACIÓN Y UBICACIÓN DE LA VÍA	
Calles e Intersecciones:	N9G
Nombre Actual:	Sin Nombre
Sector o Barrio:	Sin Nombre 126
Código Alfanumérico	Oe8B
Sector o Barrio:	
Área Metropolitana:	2 - Suburbana
Zona Metropolitana:	10- El Valle
Parroquia(s)urbana(s)rural(es):	2- Conocoto
Barrio(s)	Sin Nombre 126
Hojas catastrales DAYC:	21403-21404-21503
Historiales de la vía antigua:	Calle D
Nombres viales Típicos:	Sin Nombre
Observaciones:	El tramo de vía propuesta inicia a la altura de la calle Oe8A Miguel de Santiago y se constituye en pasajes sin salida.

CROQUIS DE UBICACIÓN



REFERENCIAS SOCIALES PARA DENOMINACIÓN DE VÍAS

Proponente(s):	Gerencia de Espacio Público - Unidad de Nomenclatura
Respaldo(s) de adhesión a la propuesta:	Empresa Municipal de Movilidad y Obras Públicas
Fundamento(s) para la denominación, cambio o correcciones:	Propuesta para denominación vial de la parroquia Conocoto
NOMBRE PROPUESTO:	
Nombre Actual:	Sin Nombre
Nombre propuesto:	Oe8B ANTONIO SALAS
DATOS BIOGRÁFICOS:	
Nacionalidad:	Ecuatoriano
Fecha de Nacimiento:	Fines del Siglo XVIII
Sexo:	Masculino
Profesión / ocupación:	Pintor
Fecha de Fallecimiento:	1860
Hechos Memorables:	Fue uno de los más destacados pintores del siglo XIX. En 1852 fue Miembro de la "Escuela Democrática Miguel de Santiago".
Verificación de repetición del nombre propuesto:	No existe repetición.

ELABORADO POR:

UNIDAD DE NOMENCLATURA

Gerente del Espacio Público

REVISADO POR:

JEFE DE PLANIFICACIÓN Y DISEÑO

GERENCIA DE ESPACIO PÚBLICO UNIDAD DE NOMENCLATURA

REFERENCIAS TÉCNICAS PARA DENOMINACIÓN DE VÍAS

IDENTIFICACIÓN Y UBICACIÓN DE LA VÍA	
Calles e Intersecciones:	N10J, N11 Emilio Estrada
Nombre Actual:	Antonio Ron
Sector o Barrio:	Sta. Teresita Bajo
Código Alfanumérico	Oe9J
Sector o Barrio:	
Área Metropolitana:	2 - Suburbana
Zona Metropolitana:	10- El Valle
Parroquia(s) urbana(s) rural(es):	2- Conocoto
Barrio(s)	Sta. Teresita Bajo
Hojas catastral(es) DAYC:	21203
Historiales de la vía antigua:	CA B
Nombres viales Típicos:	Personajes Religiosos
Observaciones:	El tramo de vía propuesta inicia en la calle N11 Emilio Estrada y se constituye en un pasaje sin salida.
CROQUIS DE UBICACIÓN	
REFERENCIAS SOCIALES PARA DENOMINACIÓN DE VÍAS	
Proponente(s) :	Gerencia de Espacio Público - Unidad de Nomenclatura
Respaldo(s) de adhesión a la propuesta :	Empresa Municipal de Movilidad y Obras Públicas
Fundamento(s) para la denominación, cambio o correcciones:	Propuesta para denominación vial de la parroquia Conocoto
NOMBRE PROPUESTO:	
Nombre Actual:	Sin Nombre
Nombre propuesto:	Oe9J ANTONIO RON
DATOS BIOGRÁFICOS:	
Nacionalidad:	Ecuatoriano
Fecha de Nacimiento:	1910
Sexo:	Masculino
Profesión/Ocupación:	Sacerdote
Fecha de Fallecimiento:	1970
Hechos Memorables	Párroco de Conocoto
Verificación de repetición del nombre propuesto:	No existe repetición.
ELABORADO POR:	REVISADO POR:
 UNIDAD DE NOMENCLATURA Arq. Ramiro Pérez A. GERENTE DEL ESPACIO PÚBLICO	 Arq. Teodoro Izquierdo JEFE DE PLANIFICACIÓN Y DISEÑO

GERENCIA DE ESPACIO PÚBLICO UNIDAD DE NOMENCLATURA

REFERENCIAS TÉCNICAS PARA DENOMINACIÓN DE VÍAS

IDENTIFICACIÓN Y UBICACIÓN DE LA VÍA	
Calles e Intersecciones:	N9G Jerónimo Carrión, N9, N7A
Nombre Actual:	Sin Nombre
Sector o Barrio:	Miravalle 2Cam
Código Alfanumérico	Oe10F
Sector o Barrio:	
Área Metropolitana:	2 - Suburbana
Zona Metropolitana:	10- El Valle
Parroquia(s)urbana(s)rural(es):	2- Conocoto
Barrio(s)	Miravalle 2 Cam
Hojas catastral(es) DAYC:	21402
Historiales de la vía antigua:	Ninguno
Nombres viales Típicos:	Sin Nombre
Observaciones:	El tramo de vía propuesta inicia en la calle N9G Jerónimo Carrión y termina en la calle N7A.
CROQUIS DE UBICACIÓN	
REFERENCIAS SOCIALES PARA DENOMINACIÓN DE VÍAS	
Proponente(s):	Gerencia de Espacio Público - Unidad de Nomenclatura
Respaldo(s) de adhesión a la propuesta:	Empresa Municipal de Movilidad y Obras Públicas
Fundamento(s) para la denominación, cambio o correcciones:	Propuesta para denominación vial de la parroquia Conocoto
NOMBRE PROPUESTO:	
Nombre Actual:	Sin Nombre
Nombre propuesto:	Oe10F ANTONIO RODRÍGUEZ
DATOS BIOGRÁFICOS:	
Nacionalidad:	Ecuatoriano
Fecha de Nacimiento:	29 de septiembre 1769
Sexo:	Masculino
Profesión / ocupación:	Prócer de la Independencia
Hechos Memorables	En 1795 introdujo en su cátedra las lecciones de Física de Galileo y Newton. Participó activamente en la gesta heroica del Primer Grito de la Independencia.
Verificación de repetición del nombre propuesto:	No existe repetición.
ELABORADO POR: UNIDAD DE NOMENCLATURA Arq. Ramiro Pérez A. GERENTE DEL ESPACIO PÚBLICO	
REVISADO POR: Arq. Teodoro Izquierdo JEFE DE PLANIFICACIÓN Y DISEÑO	

GERENCIA DEL ESPACIO PÚBLICO UNIDAD DE NOMENCLATURA

REFERENCIAS TÉCNICAS PARA DENOMINACIÓN DE VÍAS

IDENTIFICACIÓN Y UBICACIÓN DE LA VÍA	
Calles e Intersecciones:	Oe3M Ángel Ludeña
Nombre Actual:	Sin Nombre
Sector o Barrio:	La Chorrera
Código Alfanumérico	N9J
Sector o Barrio:	
Área Metropolitana:	2 - Suburbana
Zona Metropolitana:	10- El Valle
Parroquia(s) urbana(s) rural(es):	2- Conocoto
Barrio(s)	La Chorrera
Hojas catastral(es) DAYC:	21506
Historiales de la vía antigua:	Calle C
Nombres viales Típicos:	Sin Nombre
Observaciones:	El tramo de vía propuesta inicia en la altura de la calle N9I Nicolás de la Peña y se constituye en pasajes sin salida.
CROQUIS DE UBICACIÓN	
REFERENCIAS SOCIALES PARA DENOMINACIÓN DE VÍAS	
Proponente(s) :	Gerencia de Espacio Público - Unidad de Nomenclatura
Respaldo(s) de adhesión a la propuesta :	Empresa Municipal de Movilidad y Obras Públicas
Fundamento(s) para la denominación, cambio o correcciones:	Propuesta para denominación vial de la parroquia Conocoto
NOMBRE PROPUESTO:	
Nombre Actual:	Sin Nombre
Nombre propuesto:	N9J ANTONIO MENDEZ
DATOS BIOGRÁFICOS:	
Nacionalidad:	Española
Fecha de Nacimiento:	1967
Sexo:	Masculino
Profesión / ocupación:	Escritor
Edad:	42 años
Hechos Memorables	Sus Obras Literarias son: "El Fin del Mundo"; "Un Lugar que no Existe"; "Por más Señas".
Verificación de repetición del nombre propuesto:	No existe repetición.
ELABORADO POR:	REVISADO POR:
 UNIDAD DE NOMENCLATURA	 Arq. Teodoro Izquierdo JEFE DE PLANIFICACIÓN Y DISEÑO
 Arq. Ramiro Pérez A. GERENTE DEL ESPACIO PÚBLICO	

GERENCIA DE ESPACIO PÚBLICO UNIDAD DE NOMENCLATURA

REFERENCIAS TÉCNICAS PARA DENOMINACIÓN DE VÍAS

IDENTIFICACIÓN Y UBICACIÓN DE LA VÍA	
Calles e intersecciones:	José Fernández Velásquez, N10H Rafael Ferrer
Nombre Actual:	Antonio Flores Jijón
Sector o Barrio:	Sta. Teresita Alta, Sta. Teresita Bajo
Código Alfanumérico	Oe10D
Sector o Barrio:	
Área Metropolitana:	2 - Suburbana
Zona Metropolitana:	10- El Valle
Parroquia(s) urbana(s) rural(es):	2- Conocoto
Barrio(s)	Sta. Teresita Alta, Sta. Teresita Bajo
Hojas catastral(es) DAYC:	21002-21003-21102-21202
Historiales de la vía antigua:	Calle G
Nombres viales típicos:	Sin Nombre
Observaciones:	El tramo de vía propuesta inicia en la calle S9A Víctor Peñaherrera y se constituye en un pasaje sin salida.
CROQUIS DE UBICACIÓN	
REFERENCIAS SOCIALES PARA DENOMINACIÓN DE VÍAS	
Proponente(s):	Gerencia de Espacio Público - Unidad de Nomenclatura
Respaldo(s) de adhesión a la propuesta:	Empresa Municipal de Movilidad y Obras Públicas
Fundamento(s) para la denominación, cambio o correcciones:	Propuesta para denominación vial de la parroquia Conocoto
NOMBRE PROPUESTO:	
Nombre Actual:	Antonio Flores Jijón
Nombre propuesto:	Oe10D ANTONIO FLORES JIJÓN
DATOS BIOGRÁFICOS:	
Nacionalidad:	Ecuatoriano
Fecha de Nacimiento:	23 de octubre 1833
Sexo:	Masculino
Profesión / ocupación:	Político
Fecha de Fallecimiento:	30 de agosto 1915
Edad:	72 años
Hechos Memorables	Fue miembro de la Academia Ecuatoriana de la Lengua, representó al Ecuador en la negociación de la deuda inglesa.
Verificación de repetición del nombre propuesto:	No existe repetición.
ELABORADO POR: UNIDAD DE NOMENCLATURA	
REVISADO POR: AM Teodoro Izquierdo JEFE DE PLANIFICACIÓN Y DISEÑO	
 Araceli Ramírez A. GERENTE DEL ESPACIO PÚBLICO	

GERENCIA DE ESPACIO PÚBLICO UNIDAD DE NOMENCLATURA

REFERENCIAS TÉCNICAS PARA DENOMINACIÓN DE VÍAS

IDENTIFICACIÓN Y UBICACIÓN DE LA VÍA	
Calles e Intersecciones:	N6A Agustín de Azkunaga, N6 José María Masía, N5E
Nombre Actual:	Antonio Fernández
Sector o Barrio:	José María V. Ibarra
Código Alfanumérico	N5C, Oe9C
Sector o Barrio:	
Área Metropolitana:	2 - Suburbana
Zona Metropolitana:	10- El Valle
Parroquia(s) urbana(s) rural(es):	2- Conocoto
Barrio(s)	José María V. Ibarra
Hojas catastral(es) DAYC:	21502
Historiales de la vía antigua:	TR3
Nombres viales Típicos:	Personajes Religiosos
Observaciones:	El tramo de vía inicia a la altura de la calle Oe9D Carlos M. De la Torre y se constituye en un pasaje sin salida.
CROQUIS DE UBICACIÓN	
REFERENCIAS SOCIALES PARA DENOMINACIÓN DE VÍAS	
Proponente(s):	Gerencia de Espacio Público - Unidad de Nomenclatura
Respaldo(s) de adhesión a la propuesta:	Empresa Municipal de Movilidad y Obras Públicas
Fundamento(s) para la denominación, cambio o correcciones:	Propuesta para denominación vial de la parroquia Conocoto
NOMBRE PROPUESTO:	
Nombre Actual:	Antonio Fernández
Nombre propuesto:	N5C, Oe9C ANTONIO FERNÁNDEZ
DATOS BIOGRÁFICOS:	
Nacionalidad:	Español
Fecha de Nacimiento:	25 de Marzo de 1902
Sexo:	Masculino
Fecha de Fallecimiento:	1 de Mayo de 1985
Hechos Memorables	Hizo los planos y construyó en cemento desde los cimientos, la Casa de Conocoto que estaba destinada a morada de los religiosos ancianos y enfermos.
Verificación de repetición del nombre propuesto:	No existe repetición.
<p>ELABORADO POR:</p> <p> UNIDAD DE NOMENCLATURA</p> <p>Arq. Camiro Pérez A. GERENTE DEL ESPACIO PÚBLICO</p> <p>REVISADO POR:</p> <p> Arq. Teodoro Izquierdo JEFE DE PLANIFICACIÓN Y DISEÑO</p>	

GERENCIA DE ESPACIO PÚBLICO UNIDAD DE NOMENCLATURA

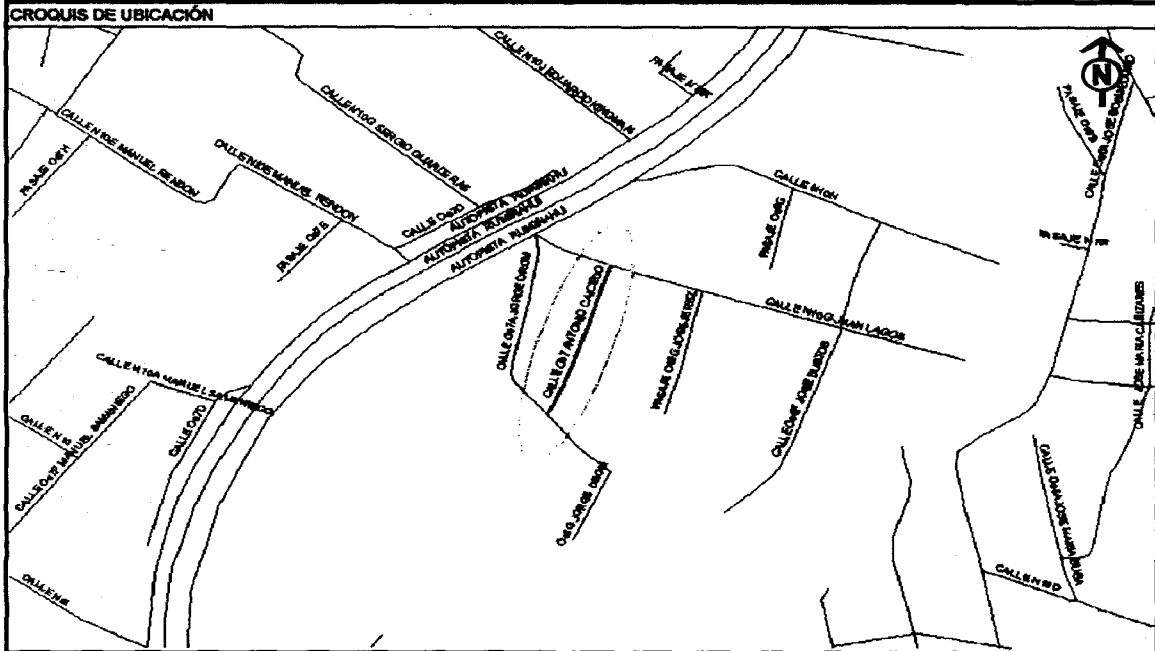
REFERENCIAS TÉCNICAS PARA DENOMINACIÓN DE VÍAS

IDENTIFICACIÓN Y UBICACIÓN DE LA VÍA	
Calles e Intersecciones:	N10E Alejandro Galarza, N10F Antonio Saa y Recalde
Nombre Actual:	Antonio Cortez
Sector o Barrio:	Paraiso Pinos 1ETP
Código Alfanumérico	Oe10C
Sector o Barrio:	
Área Metropolitana:	2 - Suburbana
Zona Metropolitana:	10- El Valle
Parroquia(s) urbana(s)/rural(es):	2- Conocoto
Barrio(s)	Paraiso Pinos 1ETP
Hojas catastral(es) DAYC:	21202
Historiales de la vía antigua:	Ninguno
Nombres viales Típicos:	Sin Nombre
Observaciones:	El tramo de vía inicia en la calle N10E Alejandro Galarza y se constituye en un pasaje sin salida.
CROQUIS DE UBICACIÓN	
REFERENCIAS SOCIALES PARA DENOMINACIÓN DE VÍAS	
Proponente(s):	Gerencia de Espacio Público - Unidad de Nomenclatura
Respaldo(s) de adhesión a la propuesta:	Empresa Municipal de Movilidad y Obras Públicas
Fundamento(s) para la denominación, cambio o correcciones:	Propuesta para denominación vial de la parroquia Conocoto
NOMBRE PROPUESTO:	
Nombre Actual:	Antonio Cortez
Nombre propuesto:	Oe10C ANTONIO CORTEZ
DATOS BIOGRÁFICOS:	
Nacionalidad:	Ecuatoriano
Fecha de Nacimiento:	Mediados del Siglo XVIII
Sexo:	Masculino
Profesión / ocupación:	Pintor
Fecha de Fallecimiento:	1813
Hechos Memorables	Viajó a Mariquita (Colombia), para trabajar como dibujante y pintor de la expedición científica dirigida por el sabio José Celestino Bruno Mutis y Bosio.
Verificación de repetición del nombre propuesto:	No existe repetición.
ELABORADO POR:	REVISADO POR:
 UNIDAD DE NOMENCLATURA Arq. Ramiro Pérez A. GERENTE DEL ESPACIO PÚBLICO	 Jefe de Planificación y Diseño

GERENCIA DE ESPACIO PÚBLICO UNIDAD DE NOMENCLATURA

REFERENCIAS TÉCNICAS PARA DENOMINACIÓN DE VÍAS

IDENTIFICACIÓN Y UBICACIÓN DE LA VÍA	
Calles e Intersecciones:	N10D Jorge Drom, N10G Juan Lagos
Nombre Actual:	Sin Nombre
Sector o Barrio:	Sin Nombre 63
Código Alfanumérico	Oe7
Sector o Barrio:	
Área Metropolitana:	2 - Suburbana
Zona Metropolitana:	10- El Valle
Parroquia(s)urbana(s)rural(es):	2- Conocoto
Barrio(s)	Sin Nombre 63
Hojas catastral(es) DAYC:	21305-21405
Historiales de la vía antigua:	Ninguno
Nombres viales Típicos:	Sin Nombre
Observaciones:	El tramo de vía propuesta inicia en la calle N10G Juan Lagos y termina en la calle N10D Jorge Drom.



REFERENCIAS SOCIALES PARA DENOMINACIÓN DE VÍAS	
Proponente(s) :	Gerencia de Espacio Público - Unidad de Nomenclatura
Respaldo(s) de adhesión a la propuesta :	Empresa Municipal de Movilidad y Obras Públicas
Fundamento(s) para la denominación, cambio o correcciones:	Propuesta para denominación vial de la parroquia Conocoto
NOMBRE PROPUESTO:	
Nombre Actual:	Sin Nombre
Nombre propuesto:	Oe7 ANTONIO CAICEDO
DATOS BIOGRÁFICOS:	
Nacionalidad:	Ecuatoriano
Sexo:	Masculino
Profesión / ocupación:	Sacerdote Franciscano
Hechos Memorables	En 1634 participó en una expedición religiosa para evangelizar a los indígenas de la región oriental del país. Le acompañaron el padre Lorenzo Fernández y Domingo Brieva
Verificación de repetición del nombre propuesto:	No existe repetición.

ELABORADO POR:

UNIDAD DE NOMENCLATURA

Arq. Ramiro Pérez A.
GERENTE DEL ESPACIO PÚBLICO

REVISADO POR:

Arq. Leónora Izquierdo
JEFE DE PLANIFICACIÓN Y DISEÑO

GERENCIA DE ESPACIO PÚBLICO UNIDAD DE NOMENCLATURA

REFERENCIAS TÉCNICAS PARA DENOMINACIÓN DE VÍAS

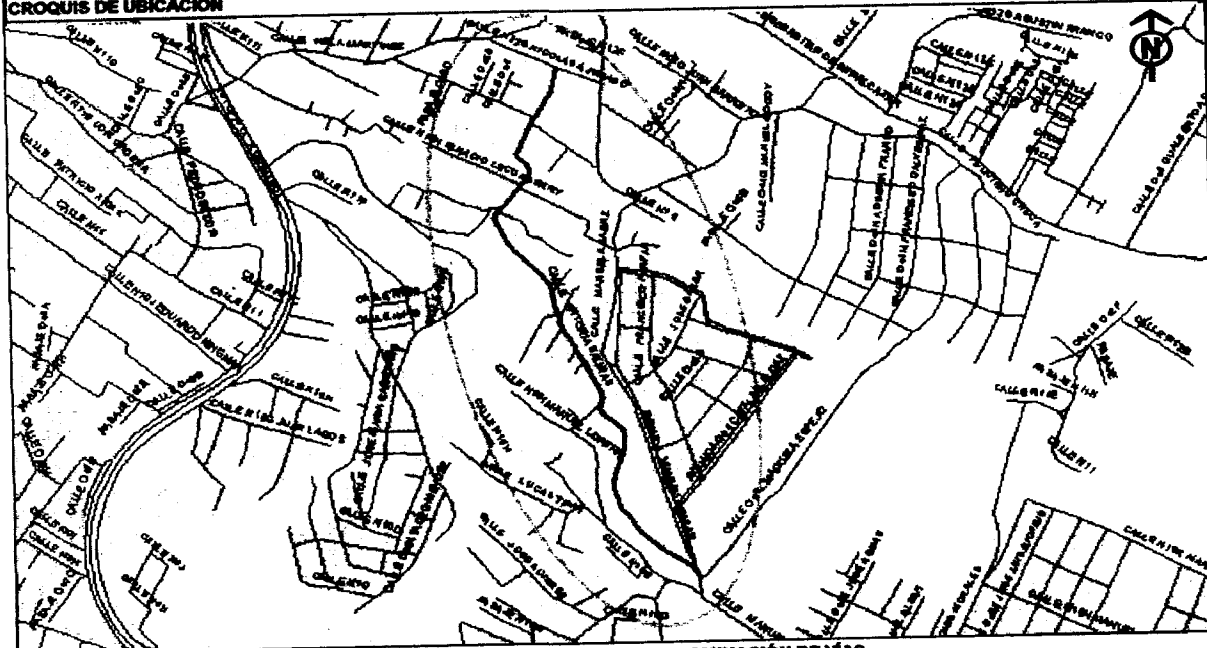
IDENTIFICACIÓN Y UBICACIÓN DE LA VÍA	
Calles e Intersecciones:	Oe8F, N11E Luis Cadena, N11D Javier de Goribar
Nombre Actual:	Antonio Astudillo
Sector o Barrio:	Sin Nombre 62
Código Alfanumérico	Oe7B, N11F
Sector o Barrio:	
Área Metropolitana:	2 - Suburbana
Zona Metropolitana:	10- El Valle
Parroquia(s) urbana(s) rural(es):	2- Conocoto
Sector o Barrio:	Sin Nombre 62
Hojas catastral(es) DAYC:	21104-21204-21205-21305
Historiales de la vía antigua:	Ninguno
Nombres viales Típicos:	Sin Nombre
Observaciones:	El tramo de vía inicia en la calle Oe8F y termina en la calle N11.
CROQUIS DE UBICACIÓN	
REFERENCIAS SOCIALES PARA DENOMINACIÓN DE VÍAS	
Proponente(s):	Gerencia de Espacio Público - Unidad de Nomenclatura
Respaldo(s) de adhesión a la propuesta:	Empresa Municipal de Movilidad y Obras Públicas
Fundamento(s) para la denominación, cambio o correcciones:	Propuesta para denominación vial de la parroquia Conocoto
NOMBRE PROPUESTO:	
Nombre Actual:	Antonio Astudillo
Nombre propuesto:	Oe7B, N11F ANTONIO ASTUDILLO
DATOS BIOGRÁFICOS:	
Nacionalidad:	Ecuatoriano
Sexo:	Masculino
Profesión / ocupación:	Pintor
Hechos Memorables	En 1785 pintó un cuadro en el que aparece Fray Jodoco Ricke bautizando a un indígena, que se encuentra en la porteria del convento de San Francisco de Quito.
Verificación de repetición del nombre propuesto:	No existe repetición.
ELABORADO POR:	REVISADO POR:
UNIDAD DE NOMENCLATURA	Arq. Teodoro Izquierdo JEFE DE PLANIFICACIÓN Y DISEÑO
Arq. Ramiro Pérez A. GERENTE DEL ESPACIO PÚBLICO	

GERENCIA DE ESPACIO PÚBLICO UNIDAD DE NOMENCLATURA

REFERENCIAS TÉCNICAS PARA DENOMINACIÓN DE VÍAS

IDENTIFICACIÓN Y UBICACIÓN DE LA VÍA	
Calles e Intersecciones:	Calle N12D Nicolasa Jurado y Calle Manuela Espejo.
Nombre Actual:	Antonia Salinas
Sector o Barrio:	Sto. Domingo de Conocoto y Los Arupos
Código Alfanumérico	Sin Código
Sector o Barrio:	
Área Metropolitana:	2 - Suburbana
Zona Metropolitana:	10- Los Chillos
Parroquia(s) urbana(s) rural(es):	2- Conocoto
Barrio(s)	Sto. Domingo de Conocoto y Los Arupos
Hojas catastral(es) DAYC:	21106-21206-21306-21406
Historiales de la vía antigua:	Ninguno
Nombres viales Típicos:	Sin Nombre
Observaciones:	El tramo de la vía inicia en la Calle N12D Nicolasa Jurado se prolonga hasta la Calle Manuela Espejo.

CROQUIS DE UBICACIÓN



REFERENCIAS SOCIALES PARA DENOMINACIÓN DE VÍAS

Proponente(s):	Gerencia de Espacio Público - Unidad de Nomenclatura
Respaldo(s) de adhesión a la propuesta:	Empresa Municipal de Movilidad y Obras Públicas
Fundamento(s) para la denominación, cambio o correcciones:	Propuesta para denominación vial de la parroquia Conocoto
NOMBRE PROPUESTO:	
Nombre Actual:	Antonia Salinas
Nombre propuesto:	ANTONIA SALINAS
DATOS BIOGRÁFICOS:	
Nacionalidad:	Ecuatoriana
Fecha de Nacimiento:	Vivió en la primera mitad del siglo XIX.
Estado Civil:	Soltera
Sexo:	Femenino
Profesión / ocupación:	Revolucionaria
Fecha de Fallecimiento:	1813
Hechos Memorables	Heroína de la independencia. Prestó patrióticos concursos en la revolución emancipadora.
Verificación de repetición del nombre propuesto:	No existe repetición.

ELABORADO POR:

[Signature]

UNIDAD DE NOMENCLATURA

[Signature]
Arq. Ramiro Pérez A.

GERENTE DEL ESPACIO PÚBLICO

REVISADO POR:

[Signature]
Arq. Teodoro Izquierdo

JEFE DE PLANIFICACIÓN Y DISEÑO

GERENCIA DE ESPACIO PÚBLICO UNIDAD DE NOMENCLATURA

REFERENCIAS TÉCNICAS PARA DENOMINACIÓN DE VÍAS

IDENTIFICACIÓN Y UBICACIÓN DE LA VÍA	
Calles e Intersecciones:	Calle N11 Benjamín Solís, Calle N12 Benjamín Carrión
Nombre Actual:	Alfredo Luna Tobar
Sector o Barrio:	La Armenia 1
Código Alfanumérico	Sin Código
Sector o Barrio:	
Área Metropolitana:	2 - Suburbana
Zona Metropolitana:	10- Los Chillos
Parroquia(s) urbana(s) rural(es):	2- Conocoto
Barrio(s)	La Armenia 1
Hojas catastral(es) DAYC:	21510
Historiales de la vía antigua:	Ninguno
Nombres viales Típicos:	Sin Nombre
Observaciones:	El tramo de vía propuesta inicia en la Calle N11 Benjamín Solís y se prolonga hasta la Calle N12 Benjamín Carrión.
CROQUIS DE UBICACIÓN	
REFERENCIAS SOCIALES PARA DENOMINACIÓN DE VÍAS	
Proponente(s) :	Gerencia de Espacio Público - Unidad de Nomenclatura
Respaldo(s) de adhesión a la propuesta :	Empresa Municipal de Movilidad y Obras Públicas
Fundamento(s) para la denominación, cambio o correcciones:	Propuesta para denominación vial de la parroquia Conocoto
NOMBRE PROPUESTO:	
Nombre Actual:	Alfredo Luna Tobar
Nombre propuesto:	ALFREDO LUNA TOBAR
DATOS BIOGRÁFICOS:	
Nacionalidad:	Ecuatoriana
Estado Civil:	Casado
Sexo:	Masculino
Profesión / ocupación:	Diplomático, Historiador.
Hechos Memorables	Autor de : <i>El Ecuador en la Independencia del Perú. En 1964 Consejero de la Embajada del Ecuador en Perú; en 1971 Embajador en Perú; en 1974 Embajador en Brasil.</i>
Verificación de repetición del nombre propuesto:	No existe repetición.
ELABORADO POR: Arq. Ramiro Pérez A. GERENTE DEL ESPACIO PÚBLICO	
REVISADO POR: Arq. Teodoro Izquierdo JEFE DE PLANIFICACIÓN Y DISEÑO	



GERENCIA DE ESPACIO PÚBLICO UNIDAD DE NOMENCLATURA

REFERENCIAS TÉCNICAS PARA DENOMINACIÓN DE VÍAS

IDENTIFICACIÓN Y UBICACIÓN DE LA VÍA	
Calles e Intersecciones:	N12 Benjamín Carrión y N11B
Nombre Actual:	Alfredo Carpio Flores
Sector o Barrio:	La Armenia 1
Código Alfanumérico	E9E
Sector o Barrio:	
Área Metropolitana:	2 - Suburbana
Zona Metropolitana:	10- El Valle
Parroquia(s)urbana(s)rural(es):	2- Conocoto
Barrio(s)	La Armenia 1
Hojas catastral(es) DAYC:	21510-21511
Historiales de la vía antigua:	Transversal 10
Nombres viales Típicos:	Sin Nombre
Observaciones:	El tramo de vía inicia en la calle N12 Benjamín Carrión y se termina en la calle N11B.
CROQUIS DE UBICACIÓN	
REFERENCIAS SOCIALES PARA DENOMINACIÓN DE VÍAS	
Proponente(s):	Gerencia de Espacio Público - Unidad de Nomenclatura
Respaldó(s) de adhesión a la propuesta:	Empresa Municipal de Movilidad y Obras Públicas
Fundamento(s) para la denominación, cambio o correcciones:	Propuesta para denominación vial de la parroquia Conocoto
NOMBRE PROPUESTO:	
Nombre Actual:	Alfredo Carpio Flores
Nombre propuesto:	E9E ALFREDO CARPIO FLORES
DATOS BIOGRÁFICOS:	
Nacionalidad:	Ecuatoriano
Fecha de Nacimiento:	18 de septiembre 1909
Sexo:	Masculino
Profesión / ocupación:	Compositor
Fecha de Fallecimiento:	26 de septiembre 1956
Edad:	56 años
Hechos Memorables	Compositor del pasacalle "El Chulla Quiteño" y su letra la escribió en 1946. Autor aproximadamente de 200 melodías entre las que se destacan: "Lucila"; "La Ronda".
Verificación de repetición del nombre propuesto:	No existe repetición.
ELABORADO POR:	
UNIDAD DE NOMENCLATURA	
GERENTE DEL ESPACIO PÚBLICO	
REVISADO POR:	
JEFE DE PLANIFICACIÓN Y DISEÑO	

GERENCIA DE ESPACIO PÚBLICO UNIDAD DE NOMENCLATURA

REFERENCIAS TÉCNICAS PARA DENOMINACIÓN DE VÍAS

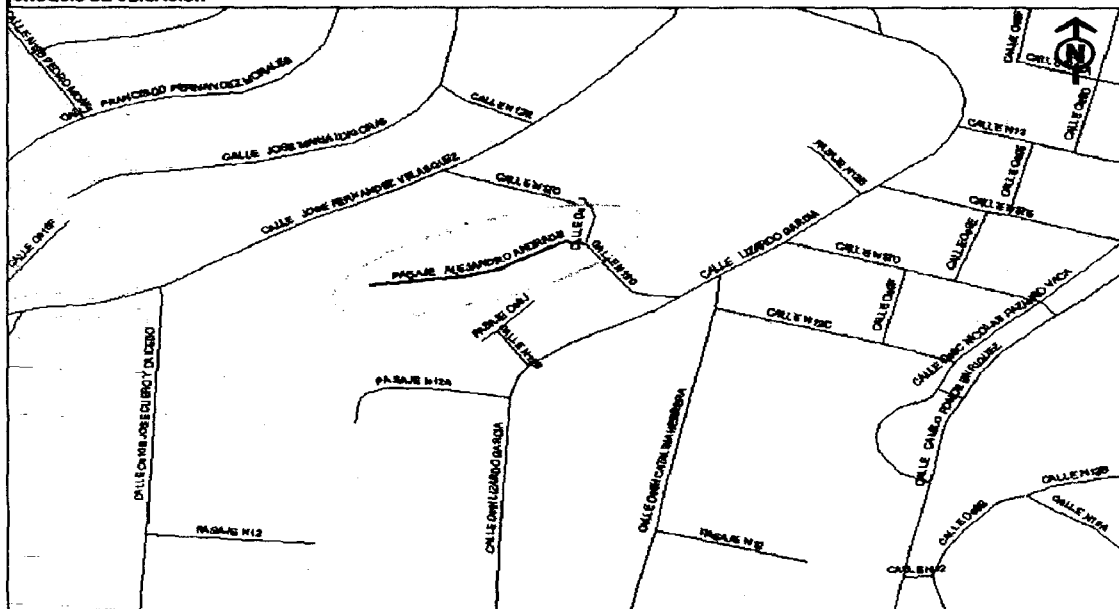
IDENTIFICACIÓN Y UBICACIÓN DE LA VÍA	
Calles e Intersecciones:	Oe10 Lizardo García, Oe10E Juan de Dios Campuzano
Nombre Actual:	Alejandro Galarza
Sector o Barrio:	Paraíso Pinos 1 Etp., S. Cristóbal Pinos
Código Alfanumérico	N10E
Sector o Barrio:	
Área Metropolitana:	2 - Suburbana
Zona Metropolitana:	10- El Valle
Parroquia(es) urbana(s) rural(es):	2- Conocoto
Barrio(s)	Paraíso Pinos 1 Etp., S. Cristóbal Pinos
Hojas catastral(es) DAYC:	21202 - 21203 - 21303
Historiales de la vía antigua:	Gabriel García
Nombres viales Típicos:	Personajes Religiosos
Observaciones:	El tramo de vía propuesta inicia a la altura de la calle Ignacio de Veintemilla y se constituye en un pasaje sin salida.
CROQUIS DE UBICACIÓN	
REFERENCIAS SOCIALES PARA DENOMINACIÓN DE VÍAS	
Proponente(s):	Gerencia de Espacio Público - Unidad de Nomenclatura
Respaldo(s) de adhesión a la propuesta:	Empresa Municipal de Movilidad y Obras Públicas
Fundamento(s) para la denominación, cambio o correcciones:	Propuesta para denominación vial de la parroquia Conocoto
NOMBRE PROPUESTO:	
Nombre Actual:	Alejandro Galarza
Nombre propuesto:	N10E ALEJANDRO GALARZA
DATOS BIOGRÁFICOS:	
Nacionalidad:	Ecuatoriano
Fecha de Nacimiento:	1910
Sexo:	Masculino
Profesión / ocupación:	Sacerdote
Fecha de Fallecimiento:	1970
Hechos Memorables	Párroco de Conocoto
Verificación de repetición del nombre propuesto:	No existe repetición.
ELABORADO POR:	REVISADO POR:
 UNIDAD DE NOMENCLATURA	Arq. Teodoro Izquierdo JEFE DE PLANIFICACIÓN Y DISEÑO
 Arq. Ramiro Pérez A. GERENTE DEL ESPACIO PÚBLICO	

GERENCIA DE ESPACIO PÚBLICO UNIDAD DE NOMENCLATURA

REFERENCIAS TÉCNICAS PARA DENOMINACIÓN DE VÍAS

IDENTIFICACIÓN Y UBICACIÓN DE LA VÍA	
Calle e Intersecciones:	Oe9J y N12C
Nombre Actual:	Sin Nombre
Sector o Barrio:	Sta. Teresita Bajo
Código Alfanumérico	Sin Código
Sector o Barrio:	
Área Metropolitana:	2 - Suburbana
Zona Metropolitana:	10- El Valle
Parroquia(s) urbana(s) rural(es):	2- Conocoto
Barrio(s)	Sta. Teresita Bajo
Hojas catastral(es) DAYC:	21003
Historiales de la vía antigua:	Calle B
Nombres viales Típicos:	Sin Nombre
Observaciones:	El tramo de vía propuesta inicia en la N12C y se constituye en un pasaje sin salida.

CROQUIS DE UBICACIÓN



REFERENCIAS SOCIALES PARA DENOMINACIÓN DE VÍAS

Proponente(s):	Gerencia de Espacio Público - Unidad de Nomenclatura
Respaldo(s) de adhesión a la propuesta:	Empresa Municipal de Movilidad y Obras Públicas
Fundamento(s) para la denominación, cambio o correcciones:	Propuesta para denominación vial de la parroquia Conocoto

NOMBRE PROPUESTO:

Nombre Actual:	Sin Nombre
Nombre propuesto:	ALEJANDRO ANDRADE

DATOS BIOGRÁFICOS:

Nacionalidad:	Ecuatoriano
Fecha de Nacimiento:	1881
Sexo:	Masculino
Profesión / ocupación:	Educador, pedagogo, escritor, periodista.
Fecha de Fallecimiento:	13 de diciembre 1943
Edad:	62 años
Hechos Memorables	Fue profesor de Literatura e Historia del Instituto Nacional "Mejía". Sus artículos se publicaron en varios periódicos y revistas, especialmente en <i>El Comercio</i> .
Verificación de repetición del nombre propuesto:	No existe repetición.

ELABORADO POR:

Jore
UNIDAD DE NOMENCLATURA

REVISADO POR:

Teodoro Izquierdo
Arq. Teodoro Izquierdo
JEFE DE PLANIFICACIÓN Y DISEÑO

Ramiro Pérez A.
Arq. Ramiro Pérez A.
GERENTE DEL ESPACIO PÚBLICO

GERENCIA DE ESPACIO PÚBLICO UNIDAD DE NOMENCLATURA

REFERENCIAS TÉCNICAS PARA DENOMINACIÓN DE VÍAS

IDENTIFICACIÓN Y UBICACIÓN DE LA VÍA	
Calles e Intersecciones:	Carlos Bustamante P., N13 Sebastián de Benalcázar
Nombre Actual:	Agustín Franco
Sector o Barrio:	Cornejo Alto, Sin Nombre 64
Código Alfanumérico	N13G, Oe4, Oe3N
Sector o Barrio:	
Área Metropolitana:	2 - Suburbana
Zona Metropolitana:	10- El Valle
Parroquia(s) urbana(s) rural(es):	2- Conocoto
Barrio(s)	Cornejo Alto, Sin Nombre 64
Hojas catastral(es) DAYC:	21107-21108-21207-21307
Historiales de la vía antigua:	Calle C
Nombres viales Típicos:	Sin Nombre
Observaciones:	El tramo de vía inicia a la altura de la calle Oe4 Francisco J. Ascazubi y se constituye en un pasaje sin salida.

CROQUIS DE UBICACIÓN



REFERENCIAS SOCIALES PARA DENOMINACIÓN DE VÍAS


Proponente(s) :	Gerencia de Espacio Público - Unidad de Nomenclatura
Respaldo(s) de adhesión a la propuesta :	Empresa Municipal de Movilidad y Obras Públicas
Fundamento(s) para la denominación, cambio o correcciones:	Propuesta para denominación vial de la parroquia Conocoto
NOMBRE PROPUESTO:	
Nombre Actual:	Agustín Franco
Nombre propuesto:	N13G, Oe4, Oe3N AGUSTÍN FRANCO
DATOS BIOGRÁFICOS:	
Nacionalidad:	Ecuatoriano
Fecha de Nacimiento:	Inicios de siglo XIX
Sexo:	Masculino
Profesión / ocupación:	Patriota
Fecha de Fallecimiento:	1835
Hechos Memorables	Se incorporó al ejército patriota y participó en las batallas de Junín y Ayacucho. En 1833 se unió a las fuerzas revolucionarias de Mena y Rocafuerte.
Verificación de repetición del nombre propuesto:	No existe repetición.

ELABORADO POR:


UNIDAD DE NOMENCLATURA


Apd. Ramiro Pérez A.
GERENTE DEL ESPACIO PÚBLICO

REVISADO POR:

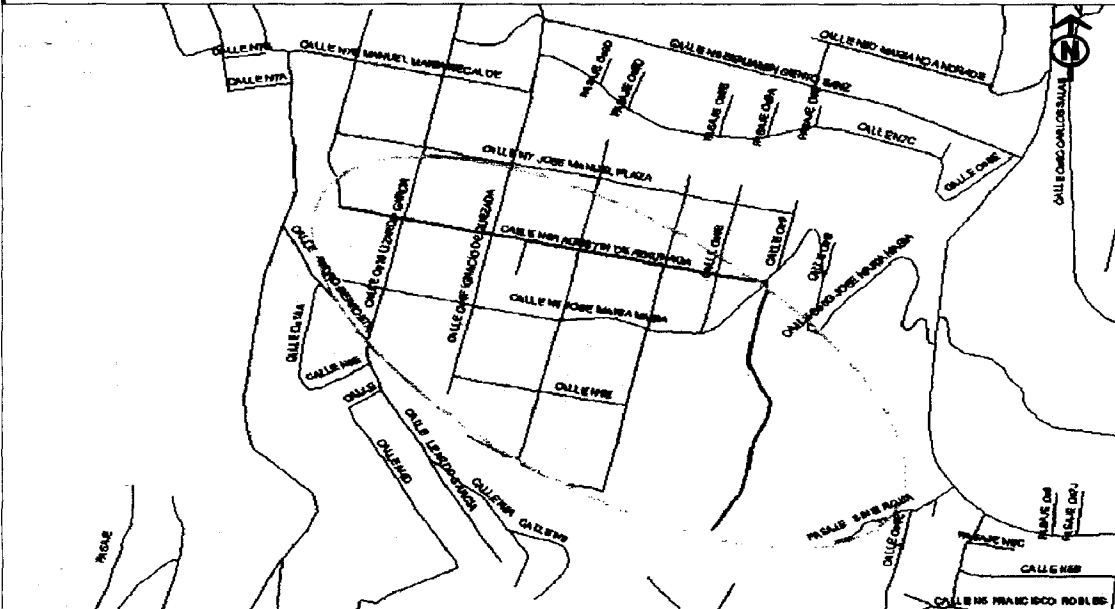

Ing. Teodoro Izquierdo
JEFE DE PLANIFICACIÓN Y DISEÑO

GERENCIA DE ESPACIO PÚBLICO UNIDAD DE NOMENCLATURA

REFERENCIAS TÉCNICAS PARA DENOMINACIÓN DE VÍAS

IDENTIFICACIÓN Y UBICACIÓN DE LA VÍA	
Calles e Intersecciones:	Oe10A Javier Enriquez, Oe10 Lizardo García, Oe9 José M. Agustín de Azkunaga
Nombre Actual:	Sin Nombre 59, José María V. Ibarra, Sin Nombre 60
Sector o Barrio:	Sin Nombre 59, José María V. Ibarra, Sin Nombre 60
Código Alfanumérico	N6A, Oe9
Sector o Barrio:	
Área Metropolitana:	2 - Suburbana
Zona Metropolitana:	10- El Valle
Parroquia(s) urbana(s)/rural(es):	2- Conocoto
Barrio(s)	Sin Nombre 59, José María V. Ibarra, Sin Nombre 60
Hojas catastral(es) DAYC:	21502-21503-21602
Historiales de la vía antigua:	Calle 3
Nombres viales Típicos:	Sin Nombre
Observaciones:	El tramo de vía inicia en la calle Oe10A Javier Enriquez y se constituye en un pasaje sin salida.

CROQUIS DE UBICACIÓN



REFERENCIAS SOCIALES PARA DENOMINACIÓN DE VÍAS

Proponente(s):	Gerencia de Espacio Público - Unidad de Nomenclatura
Respaldo(s) de adhesión a la propuesta:	Empresa Municipal de Movilidad y Obras Públicas
Fundamento(s) para la denominación, cambio o correcciones:	Propuesta para denominación vial de la parroquia Conocoto
NOMBRE PROPUESTO:	
Nombre Actual:	Agustín de Azkunaga
Nombre propuesto:	N6A, Oe9 AGUSTÍN DE AZKUNAGA
DATOS BIOGRÁFICOS:	
Nacionalidad:	Español
Fecha de Nacimiento:	6 de febrero 1885
Sexo:	Masculino
Profesión / ocupación:	Religioso, compositor
Fecha de Fallecimiento:	18 de marzo 1957
Edad:	72 años
Hechos Memorables	En 1900 ingresó a la comunidad Franciscana de Quito, se ordenó como sacerdote. En 1932 ofreció un concierto en el Teatro Nacional Sucre.
Verificación de repetición del nombre propuesto:	No existe repetición.

ELABORADO POR:

[Signature]

UNIDAD DE NOMENCLATURA

REVISADO POR:

[Signature]

Msc. Teodoro Izquierdo
JEFE DE PLANIFICACIÓN Y DISEÑO

[Signature]

Aro Ramiro Pérez A.
GERENTE DEL ESPACIO PÚBLICO

GERENCIA DE ESPACIO PÚBLICO UNIDAD DE NOMENCLATURA

REFERENCIAS TÉCNICAS PARA DENOMINACIÓN DE VÍAS

IDENTIFICACIÓN Y UBICACIÓN DE LA VÍA	
Calles e Intersecciones:	E3 Luis Felipe Borja, E3B y E4 Jorge Icaza.
Nombre Actual:	Adalberto Ortiz
Sector o Barrio:	San Juan Armenia y Armenia 1
Código Alfanumérico	N12K
Sector o Barrio:	
Área Metropolitana:	2 - Suburbana
Zona Metropolitana:	10- El Valle
Parroquia(s) urbana(s)/rural(es):	2- Conocoto
Barrio(s)	San Juan Armenia y Armenia 1
Hojas catastral(es) DAYC:	21309-21310
Historiales de la vía antigua:	Pasaje B
Nombres viales Típicos:	Sin Nombre
Observaciones:	El tramo de vía inicia en la calle E3 Luis Felipe Borja y circunvala en un pasaje sin salida.
CROQUIS DE UBICACIÓN	
REFERENCIAS SOCIALES PARA DENOMINACIÓN DE VÍAS	
Proponente(s) :	Gerencia de Espacio Público - Unidad de Nomenclatura
Respaldo(s) de adhesión a la propuesta :	Empresa Municipal de Movilidad y Obras Públicas
Fundamento(s) para la denominación, cambio o correcciones:	Propuesta para denominación vial de la parroquia Conocoto
NOMBRE PROPUESTO:	
Nombre Actual:	Adalberto Ortiz
Nombre propuesto:	N12K ADALBERTO ORTIZ QUIÑÓNEZ
DATOS BIOGRÁFICOS:	
Nacionalidad:	Ecuatoriano
Fecha de Nacimiento:	9 de febrero 1914
Estado Civil:	Casado
Sexo:	Masculino
Profesión / ocupación:	Poeta, novelista, diplomático, pintor.
Hechos Memorables	Desempeñó funciones diplomáticas en México, Paraguay, Francia. Fue secretario de la Casa de la Cultura Núcleo del Guayas y de la Escuela Politécnica del Litoral.
Verificación de repetición del nombre propuesto:	No existe repetición.
ELABORADO POR:	REVISADO POR:
 UNIDAD DE NOMENCLATURA Arq. Ramiro Pérez A. GERENTE DEL ESPACIO PÚBLICO	 Arq. Teodoro Izquierdo JEFE DE PLANIFICACIÓN Y DISEÑO

PK 4

OR D

165

GERENCIA DE ESPACIO PÚBLICO UNIDAD DE NOMENCLATURA

REFERENCIAS TÉCNICAS PARA DENOMINACIÓN DE VÍAS

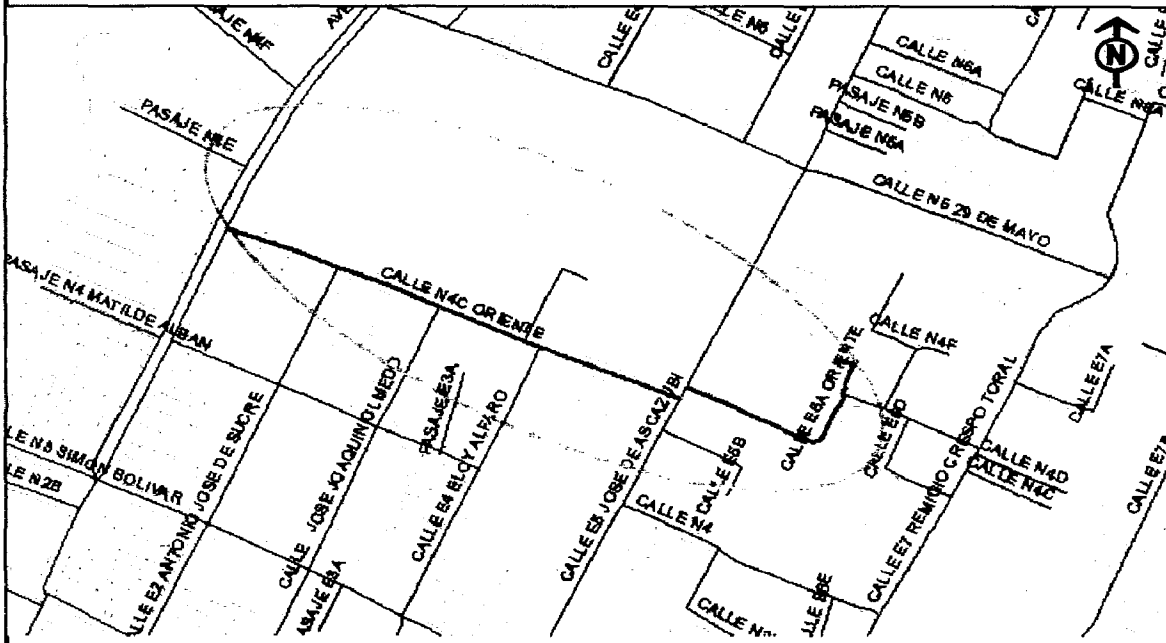
IDENTIFICACIÓN Y UBICACIÓN DE LA VÍA	
Calles e Intersecciones:	Calle Remigio Crespo Toral
Nombre Actual:	Sin Nombre
Sector o Barrio:	Sin Nombre 75
Código Alfanumérico	Sin Código
Sector o Barrio:	
Área Metropolitana:	2 - Suburbana
Zona Metropolitana:	10- El Valle
Parroquia(s) urbana(s) rural(es):	2- Conocoto
Barrio(s)	Sin Nombre 75
Hojas catastrales DAYC:	22007
Historiales de la vía antigua:	Ninguno
Nombres viales Típicos:	Sin Nombre
Observaciones:	El tramo de vía inicia en la calle Remigio Crespo Toral y se constituye en un pasaje sin salida.
CROQUIS DE UBICACIÓN	
REFERENCIAS SOCIALES PARA DENOMINACIÓN DE VÍAS	
Proponente(s) :	Gerencia de Espacio Público - Unidad de Nomenclatura
Respaldo(s) de adhesión a la propuesta :	Empresa Municipal de Movilidad y Obras Públicas
Fundamento(s) para la denominación, cambio o correcciones:	Propuesta para denominación vial de la parroquia Conocoto
NOMBRE PROPUESTO:	
Nombre Actual:	Sin Nombre
Nombre propuesto:	CALLE JULIO ZALDUMBIDE
DATOS BIOGRÁFICOS:	
Nacionalidad:	Ecuatoriano
Fecha de Nacimiento:	1833
Sexo:	Masculino
Profesión / Ocupación	Poeta
Fecha de Fallecimiento:	1887
Hechos Memorables	Fué Diputado por Imbabura, Senador, Candidato a la presidencia de la República. Miembro fundador de la Academia Ecuatoriana de la Lengua.
Verificación de repetición del nombre propuesto:	No existe repetición.
ELABORADO POR:	REVISADO POR:
 UNIDAD DE NOMENCLATURA Arq. Ramiro Pérez A. GERENTE DEL ESPACIO PÚBLICO	 Arq. Teodoro Izquierdo JEFE DE PLANIFICACIÓN Y DISEÑO

GERENCIA DE ESPACIO PÚBLICO UNIDAD DE NOMENCLATURA

REFERENCIAS TÉCNICAS PARA DENOMINACIÓN DE VÍAS

IDENTIFICACIÓN Y UBICACIÓN DE LA VÍA	
Calles e Intersecciones:	E6 José de Ascázubi, José Joaquín Olmedo
Nombre Actual:	Oriente
Sector o Barrio:	El Conquistador, Sin Nombre 127
Código Alfanumérico	N4E, N4C, E6A
Sector o Barrio:	
Área Metropolitana:	2 - Suburbana
Zona Metropolitana:	10- El Valle
Parroquia(s)urbana(s)rural(es):	2- Conocoto
Barrio(s)	El Conquistador, Sin Nombre 127
Hojas catastrales) DAYC:	21907 - 21908
Historiales de la vía antigua:	Oriente
Nombres viales Típicos:	Casco Colonial
Observaciones:	El tramo de vía inicia en la calle Eje Longitudinal Lola Quintana y se constituye en un pasaje sin salida.

CROQUIS DE UBICACIÓN



REFERENCIAS SOCIALES PARA DENOMINACIÓN DE VÍAS

Proponente(s) :	Gerencia de Espacio Público - Unidad de Nomenclatura
Respaldo(s) de adhesión a la propuesta :	Empresa Municipal de Movilidad y Obras Públicas
Fundamento(s) para la denominación, cambio o correcciones:	Propuesta para denominación vial de la parroquia Conocoto

NOMBRE PROPUESTO:

Nombre Actual:	Oriente
Nombre propuesto:	N4C, N4E, E6A ORIENTE

DATOS:

También se lo conoce como Región Amazónica. Está comprendido entre el flanco externo de la Cordillera oriental hacia el Este, hasta la línea de Tratado del 26 de Octubre de 1998.

Verificación de repetición del nombre propuesto: No existe repetición.

ELABORADO POR:

UNIDAD DE NOMENCLATURA

REVISADO POR:

Arq. Teodoro Izquierdo
JEFE DE PLANIFICACIÓN Y DISEÑO

Arq. Ramiro Pérez A.

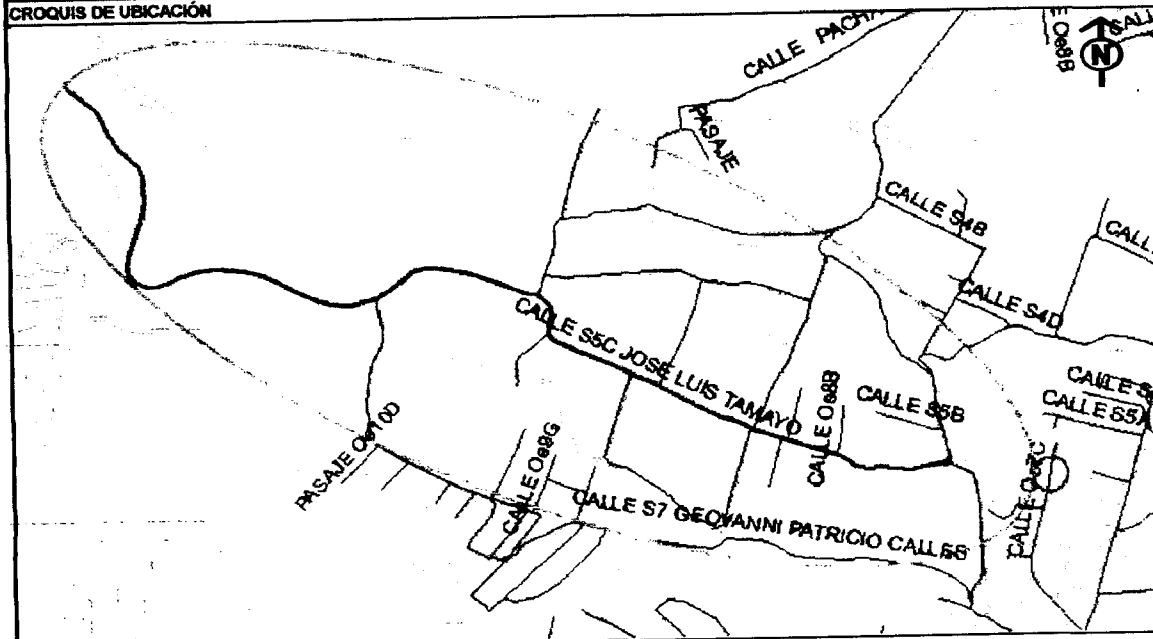
GERENTE DEL ESPACIO PÚBLICO

GERENCIA DE ESPACIO PÚBLICO UNIDAD DE NOMENCLATURA

REFERENCIAS TÉCNICAS PARA DENOMINACIÓN DE VÍAS

IDENTIFICACIÓN Y UBICACIÓN DE LA VÍA	
Calles e Intersecciones:	Oe10E Geovanni Patricio Calles, Oe7D Ramón Manuel V.
Nombre Actual:	Sin Nombre
Sector o Barrio:	S. Miguel Cachas, Sin Nombre 78
Código Alfanumérico	S5C, S5, Oe10G
Sector o Barrio:	
Área Metropolitana:	2 - Suburbana
Zona Metropolitana:	10- El Valle
Parroquia(s)urbana(s)rural(es):	2- Conocoto
Barrio(s)	S. Miguel Cachas, Sin Nombre 78
Hojas catastrales) DAYC:	31801 - 31901 - 21901- 21902 - 22002
Historiales de la vía antigua:	CA 5, CA D
Nombres viales Típicos:	Abogados
Observaciones:	El tramo de vía inicia en la calle Oe10 Antonio Elizalde y se constituye en un pasaje sin salida.

CROQUIS DE UBICACIÓN



REFERENCIAS SOCIALES PARA DENOMINACIÓN DE VÍAS

Proponente(s) :	Gerencia de Espacio Público - Unidad de Nomenclatura
Respaldo(s) de adhesión a la propuesta :	Empresa Municipal de Movilidad y Obras Públicas
Fundamento(s) para la denominación, cambio o correcciones:	Propuesta para denominación vial de la parroquia Conocoto
NOMBRE PROPUESTO:	
Nombre Actual:	Sin Nombre
Nombre propuesto:	S5C JOSÉ LUIS TAMAYO
DATOS BIOGRÁFICOS:	
Nacionalidad:	Ecuatoriano
Fecha de Nacimiento:	29 de Julio de 1858
Sexo:	Masculino
Profesión / Ocupación	Doctor en Leyes y Jurisprudencia
Fecha de Fallecimiento:	7 de Julio de 1947
Hechos Memorables	Fue elegido Presidente Constitucional del Ecuador (1 de septiembre 1920 hasta el 31 de Agosto de 1924).
Verificación de repetición del nombre propuesto:	No existe repetición.

ELABORADO POR:

[Signature]

UNIDAD DE NOMENCLATURA

[Signature]
Arg. Ramiro Pérez A.
GERENTE DEL ESPACIO PÚBLICO

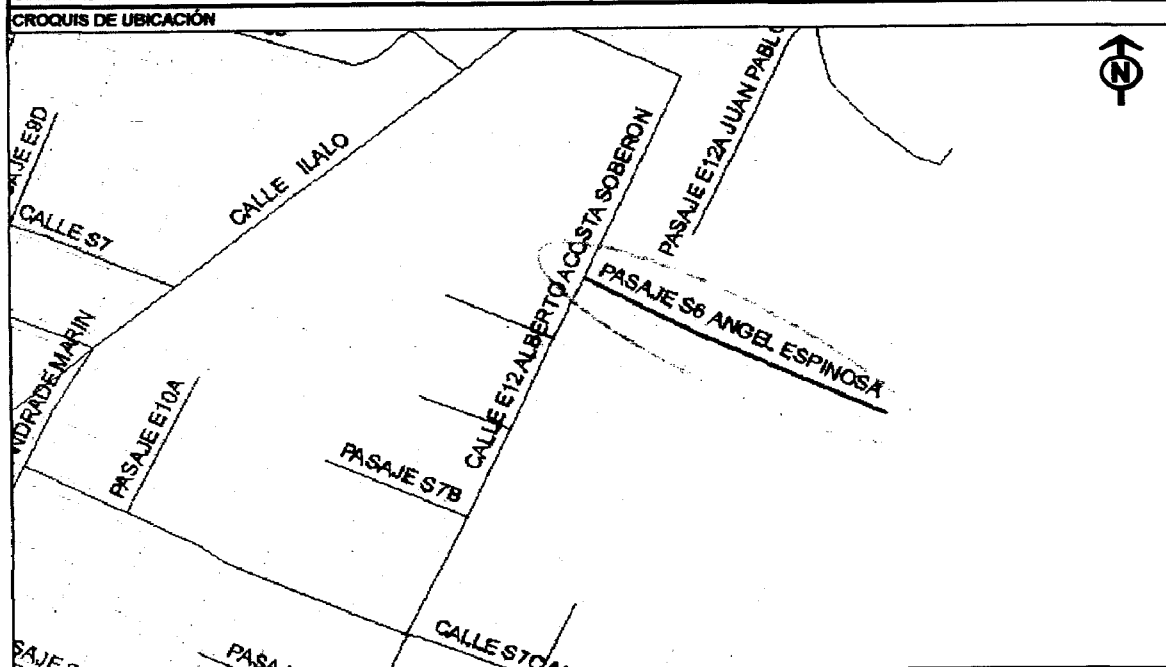
REVISADO POR:

[Signature]
Mg. Teodoro Izquierdo
JEFE DE PLANIFICACIÓN Y DISEÑO

GERENCIA DE ESPACIO PÚBLICO UNIDAD DE NOMENCLATURA

REFERENCIAS TÉCNICAS PARA DENOMINACIÓN DE VÍAS

IDENTIFICACIÓN Y UBICACIÓN DE LA VÍA	
Calles e Intersecciones:	E12 Alberto Acosta Soberón
Nombre Actual:	Sin Nombre
Sector o Barrio:	Academia Militar Valle
Código Alfanumérico	S6
Sector o Barrio:	
Área Metropolitana:	2 - Suburbana
Zona Metropolitana:	10- El Valle
Parroquia(s) urbana(s) rural(es):	2- Conocoto
Barrio(s)	Academia Militar Valle
Hojas catastrales) DAYC:	22309
Historiales de la vía antigua:	Ninguno
Nombres viales Típicos:	Alcaldes
Observaciones:	El tramo de vía inicia en la calle E12 Alberto Acosta Soberón y se constituye en un pasaje sin salida.



REFERENCIAS SOCIALES PARA DENOMINACIÓN DE VÍAS	
Proponente(s):	Gerencia de Espacio Público - Unidad de Nomenclatura
Respaldo(s) de adhesión a la propuesta:	Empresa Municipal de Movilidad y Obras Públicas
Fundamento(s) para la denominación, cambio o correcciones:	Propuesta para denominación vial de la parroquia Conocoto
NOMBRE PROPUESTO:	
Nombre Actual:	Sin Nombre
Nombre propuesto:	S6 ANGEL ESPINOSA
DATOS BIOGRÁFICOS:	
Nacionalidad:	Ecuatoriano
Sexo:	Masculino
Profesión / Ocupación:	Escribano
Hechos Memorables	Alcalde mayor en la fundación de la Villa de San Francisco de Quito.
Verificación de repetición del nombre propuesto:	No existe repetición.

ELABORADO POR:

[Signature]

UNIDAD DE NOMENCLATURA

[Signature]
Arq. Ramiro Pérez A.
GERENTE DEL ESPACIO PÚBLICO

REVISADO POR:

[Signature]

Arq. Teodoro Izquierdo
JEFE DE PLANIFICACIÓN Y DISEÑO

GERENCIA DE ESPACIO PÚBLICO UNIDAD DE NOMENCLATURA

REFERENCIAS TÉCNICAS PARA DENOMINACIÓN DE VÍAS

IDENTIFICACION Y UBICACIÓN DE LA VÍA	
Calles e Intersecciones:	18 de Mayo, Lola Quintana, Camilo Ponce Enriquez
Nombre Actual:	Simón Bolívar
Sector o Barrio:	Seis de Diciembre, Sin Nombre 68, C. Q. Bosque, Juan P. II
Código Alfanumérico	Oe6A, N4F, Oe4C, N4, Oe1H, N3, N2C, E7A, N3C
Sector o Barrio:	
Area Metropolitana:	2 - Suburbana
Zona Metropolitana:	10- El Valle
Parroquia(s) urbana(s)/rural(es):	2- Conocoto
Barrio(s)	Seis de Diciembre, Sin Nombre 68, C. Q. Bosque, Juan P. II
Hojas catastral(es) DAYC:	21704-21705-21805-21806-21906-21907-22007-22008-22009
Historiales de la vía antigua:	Simón Bolívar
Nombres viales Típicos:	Sin Nombre
Observaciones:	El tramo de vía inicia en la calle 18 de Mayo y se constituye en un pasaje sin salida.



REFERENCIAS SOCIALES PARA DENOMINACIÓN DE VÍAS	
Proponente(s):	Gerencia de Espacio Público - Unidad de Nomenclatura
Respaldo(s) de adhesión a la propuesta:	Empresa Municipal de Movilidad y Obras Públicas
Fundamento(s) para la denominación, cambio o correcciones:	Propuesta para denominación vial de la parroquia Conocoto
NOMBRE PROPUESTO:	
Nombre Actual:	Simón Bolívar
Nombre propuesto:	Oe6A, N4F, Oe4C, N4, N3, N2C, E7A SIMÓN BOLÍVAR
DATOS BIOGRÁFICOS:	
Nacionalidad:	Venezolano
Fecha de Nacimiento:	24 de julio 1783
Sexo:	Masculino
Profesión/Ocupación:	Coronel
Fecha de Fallecimiento:	17 de diciembre 1830
Edad:	47 años
Hechos Memorables	Luchó en la Batalla de Pichincha. Derrotó a los realistas en la batalla de Ibarra. Venció en Ayacucho con el General Sucre. Estableció su cuartel general en Guayas.
Verificación de repetición del nombre propuesto:	No existe repetición.

ELABORADO POR:
Jose
UNIDAD DE NOMENCLATURA

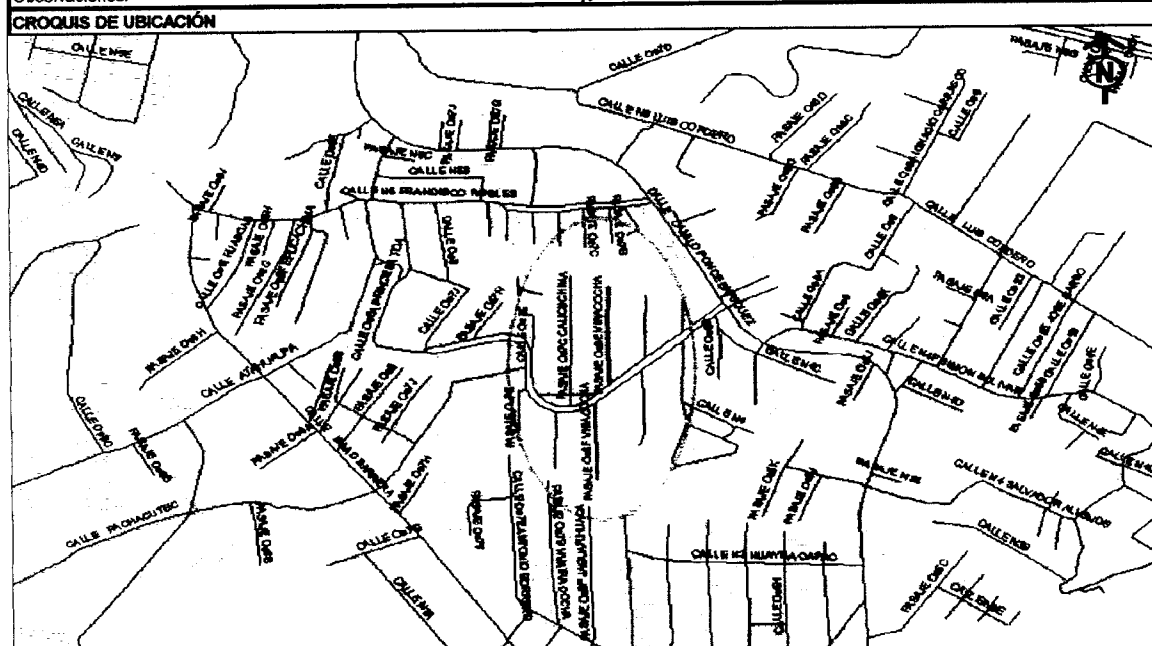
Ramiro Pérez A.
Arg. Ramiro Pérez A.
GERENTE DEL ESPACIO PÚBLICO




REVISADO POR:
Teodoro Izquierdo
Arg. Teodoro Izquierdo
JEFE DE PLANIFICACIÓN Y DISEÑO

GERENCIA DE ESPACIO PÚBLICO UNIDAD DE NOMENCLATURA

REFERENCIAS TÉCNICAS PARA DENOMINACIÓN DE VÍAS

IDENTIFICACIÓN Y UBICACIÓN DE LA VÍA	
Calle e Intersecciones:	Calle N4 y Av. Princesa Toa
Nombre Actual:	Viracocha
Sector o Barrio:	Sies de Diciembre
Código Alfanumérico	Oe6E - Oe6F
Sector o Barrio:	
Área Metropolitana:	2 - Suburbana
Zona Metropolitana:	10- El Valle
Parroquia(s)urbana(s)rural(es):	2- Conocoto
Barrio(s)	Sies de Diciembre
Hojas catastral(es) DAYC:	21604-21704
Historiales de la vía antigua:	Luluncoto, calle Belén
Nombres viales Típicos:	Sin Nombre
Observaciones:	El tramo de vía inicia a la altura de la calle Oe7C Calicuchima y termina en una quebrada.



REFERENCIAS SOCIALES PARA DENOMINACIÓN DE VÍAS	
Proponente(s) :	Gerencia de Espacio Público - Unidad de Nomenclatura
Respaldo(s) de adhesión a la propuesta :	Empresa Municipal de Movilidad y Obras Públicas
Fundamento(s) para la denominación, cambio o correcciones:	Propuesta para denominación vial de la parroquia Conocoto
NOMBRE PROPUESTO:	
Nombre Actual:	Viracocha
Nombre propuesto:	Oe6E VIRACOCHA
DATOS BIOGRÁFICOS:	
Nacionalidad:	Peruano
Sexo:	Masculino
Profesión/Ocupación:	Soberano Inca
Fecha de Fallecimiento:	1430
Hechos Memorables	Bajo su mado, el imperio se extendió y se formó una confederación de pueblos del altiplano. Cedió el trono a su hijo Yupanqui.
Verificación de repetición del nombre propuesto:	No existe repetición.
ELABORADO POR:	
 UNIDAD DE NOMENCLATURA	
REVISADO POR:	
 Jefe de Planificación y Diseño	
 Gerente del Espacio Público	

GERENCIA DE ESPACIO PÚBLICO UNIDAD DE NOMENCLATURA

REFERENCIAS TÉCNICAS PARA DENOMINACIÓN DE VÍAS

IDENTIFICACIÓN Y UBICACIÓN DE LA VÍA	
Calles e Intersecciones:	Camilo Ponce Enriquez, Manco Capac, N2 Antonio Borrero.
Nombre Actual:	Sinchi Roca
Sector o Barrio:	Sta. Mónica 1, Sta Mónica 2
Código Alfanumérico	Oe5F
Sector o Barrio:	
Área Metropolitana:	2 - Suburbana
Zona Metropolitana:	10- El Valle
Parroquia(s) urbana(s) rural(es):	2- Conocoto
Barrio(s)	Sta. Mónica 1, Sta Mónica 2
Hojas catastral(es) DAYC:	21804-21904
Historiales de la vía antigua:	Calle F5
Nombres viales Típicos:	Sin Nombre
Observaciones:	El tramo de vía inicia en la calle Camilo Ponce Enriquez y termina en una quebrada.
CROQUIS DE UBICACIÓN	
REFERENCIAS SOCIALES PARA DENOMINACIÓN DE VÍAS	
Proponente(s) :	Gerencia de Espacio Público - Unidad de Nomenclatura
Respaldo(s) de adhesión a la propuesta :	Empresa Municipal de Movilidad y Obras Públicas
Fundamento(s) para la denominación, cambio o correcciones:	Propuesta para denominación vial de la parroquia Conocoto
NOMBRE PROPUESTO:	
Nombre Actual:	Sinchi Roca
Nombre propuesto:	Oe5F SINCHI ROCA
DATOS BIOGRÁFICOS:	
Nacionalidad:	Inca
Sexo:	Masculino
Profesión/Ocupación:	Guerrero Indígena
Hechos Memorables	En 1534 dirigió el ejército indígena liderado por Rumiñahui, en la batalla de Panzaleo (Machachi, Prov. Pichincha) contra los conquistadores españoles.
Verificación de repetición del nombre propuesto:	No existe repetición.
ELABORADO POR:	
 UNIDAD DE NOMENCLATURA	REVISADO POR: Arq. Teodoro Izquierdo JEFE DE PLANIFICACIÓN Y DISEÑO
 Arq. Ramiro Pérez A. GERENTE DEL ESPACIO PÚBLICO	

GERENCIA DE ESPACIO PÚBLICO UNIDAD DE NOMENCLATURA

REFERENCIAS TÉCNICAS PARA DENOMINACIÓN DE VÍAS

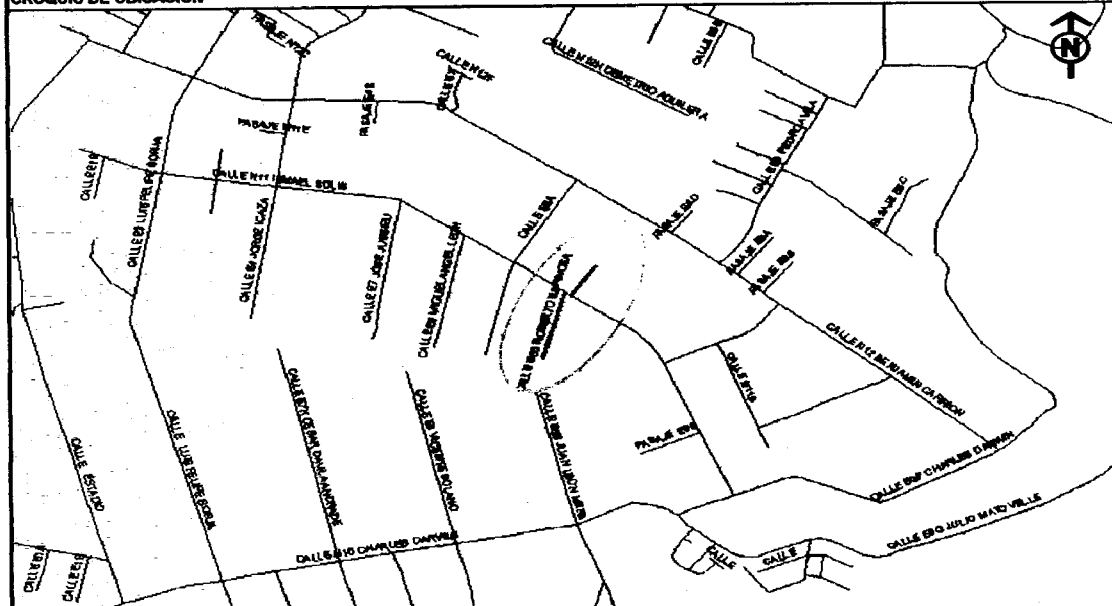
IDENTIFICACIÓN Y UBICACIÓN DE LA VÍA	
Calles e Intersecciones:	Oe6C Fidel A. López, Oe6A Alfredo Pérez Guerrero, Oe6
Nombre Actual:	Rubén Dávila
Sector o Barrio:	Sin Nombre 74
Código Alfanumérico	S10
Sector o Barrio:	
Área Metropolitana:	2 - Suburbana
Zona Metropolitana:	10- El Valle
Parroquia(s) urbana(s)/rural(es):	2- Conocoto
Barrio(s)	Sin Nombre 74
Hojas catastral(es) DAYC:	22203
Historiales de la vía antigua:	Ninguno
Nombres viales Típicos:	Sin Nombre
Observaciones:	El tramo de vía inicia en la calle Oe6C Fidel A. López y termina en la calle Oe6.
CROQUIS DE UBICACIÓN	
REFERENCIAS SOCIALES PARA DENOMINACIÓN DE VÍAS	
Proponente(s):	Gerencia de Espacio Público - Unidad de Nomenclatura
Respaldo(s) de adhesión a la propuesta:	Empresa Municipal de Movilidad y Obras Públicas
Fundamento(s) para la denominación, cambio o correcciones:	Propuesta para denominación vial de la parroquia Conocoto
NOMBRE PROPUESTO:	
Nombre Actual:	Rubén Dávila
Nombre propuesto:	S10 RUBÉN DÁVILA
DATOS BIOGRÁFICOS:	
Nacionalidad:	Ecuatoriano
Sexo:	Masculino
Profesión / ocupación:	Militar (Soldado)
Fecha de Fallecimiento:	1941
Hechos Memorables	Soldado del batallón No. 10 "Carchi". Que valientemente defendió el territorio ecuatoriano en Chacras, durante la invasión peruana de 1941.
Verificación de repetición del nombre propuesto:	No existe repetición.
ELABORADO POR:	
 Arq. Ramiro Pérez A. GERENTE DEL ESPACIO PÚBLICO	
REVISADO POR:	
 Arq. Teodoro Izquierdo JEFE DE PLANIFICACIÓN Y DISEÑO	

GERENCIA DE ESPACIO PÚBLICO UNIDAD DE NOMENCLATURA

REFERENCIAS TÉCNICAS PARA DENOMINACIÓN DE VÍAS

IDENTIFICACIÓN Y UBICACIÓN DE LA VÍA	
Calles e Intersecciones:	N11 Ismael Solís
Nombre Actual:	Roberto Espinosa
Sector o Barrio:	La Armenia 1
Código Alfanumérico	E8B
Sector o Barrio:	
Área Metropolitana:	2 - Suburbana
Zona Metropolitana:	10 - El Valle
Parroquia(s) urbana(s) rural(es):	2 - Conocoto
Barrio(s)	La Armenia 1
Hojas catastral(es) DAYC:	21510
Historiales de la vía antigua:	Pasaje 6
Nombres viales Típicos:	Sin Nombre
Observaciones:	El tramo de vía inicia cruzando la calle N11 Ismael Solís y se constituye en un pasaje sin salida.

CROQUIS DE UBICACIÓN



REFERENCIAS SOCIALES PARA DENOMINACIÓN DE VÍAS


Proponente(s) :	Gerencia de Espacio Público - Unidad de Nomenclatura
Respaldo(s) de adhesión a la propuesta :	Empresa Municipal de Movilidad y Obras Públicas
Fundamento(s) para la denominación, cambio o correcciones:	Propuesta para denominación vial de la parroquia Conocoto
NOMBRE PROPUESTO:	
Nombre Actual:	Roberto Espinosa
Nombre propuesto:	E8B ROBERTO ESPINOSA
DATOS BIOGRÁFICOS:	
Nacionalidad:	Ecuatoriano
Fecha de Nacimiento:	7 de julio 1842
Sexo:	Masculino
Profesión / ocupación:	Político
Fecha de Fallecimiento:	29 de abril 1926
Edad:	84 años
Hechos Memorables	Miembro de número de la Academia de la Lengua. Fue Ministro de Educación en la Presidencia del señor Luis Cordero Crespo.
Verificación de repetición del nombre propuesto:	No existe repetición.

ELABORADO POR:


UNIDAD DE NOMENCLATURA


Arq. Ramiro Pérez A.
GERENTE DEL ESPACIO PÚBLICO

REVISADO POR:


Arq. Teodoro Izquierdo
JEFE DE PLANIFICACIÓN Y DISEÑO

GERENCIA DE ESPACIO PÚBLICO UNIDAD DE NOMENCLATURA

REFERENCIAS TÉCNICAS PARA DENOMINACIÓN DE VÍAS

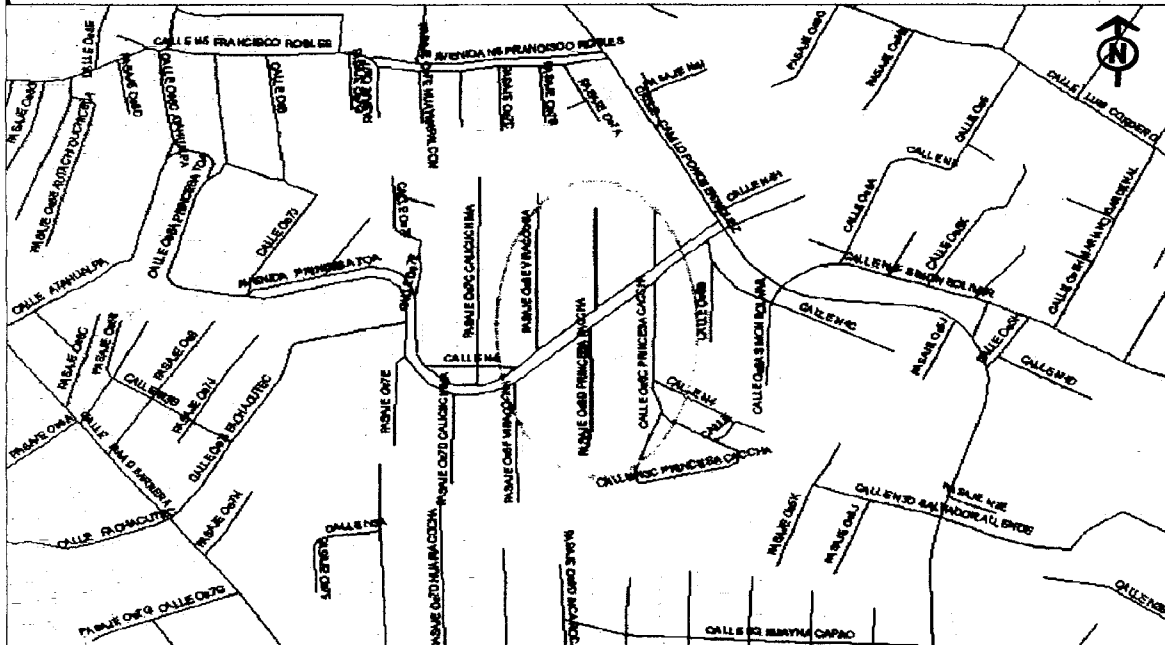
IDENTIFICACIÓN Y UBICACIÓN DE LA VÍA	
Calles e Intersecciones:	Calle Abogado Camilo Ponce Enríquez, Pje.O6F Viracocha.
Nombre Actual:	Princesa Toa
Sector o Barrio:	Seis de Diciembre
Código Alfanumérico	Sin Código
Sector o Barrio:	
Área Metropolitana:	2 - Suburbana
Zona Metropolitana:	10- Los Chillos
Parroquia(s) urbana(s) rural(es):	2- Conocoto
Barrio(s)	Seis de Diciembre
Hojas catastral(es) DAYC:	21603-21604-A21703-21704
Historiales de la vía antigua:	Avenida 2 de Agosto
Nombres viales Típicos:	Sin Nombre
Observaciones:	El tramo de la vía inicia en la Calle Camilo Ponce y se prolonga hasta la calle N5 Francisco Robles.
CROQUIS DE UBICACIÓN	
REFERENCIAS SOCIALES PARA DENOMINACIÓN DE VÍAS	
Proponente(s) :	Gerencia de Espacio Público - Unidad de Nomenclatura
Respaldo(s) de adhesión a la propuesta :	Empresa Municipal de Movilidad y Obras Públicas
Fundamento(s) para la denominación, cambio o correcciones:	Propuesta para denominación vial de la parroquia Conocoto
NOMBRE PROPUESTO:	
Nombre Actual:	Princesa Toa
Nombre propuesto:	PRINCESA TOA
DATOS BIOGRÁFICOS:	
Nacionalidad:	Ecuatoriana
Estado Civil:	Casada
Sexo:	Femenino
Profesión / ocupación:	Princesa
Hechos Memorables	Extendió el dominio del Reino de Quito y unificó los reinos de Cañarís y Quitus. "Diosa Cazadora" por sus atributos.
Verificación de repetición del nombre propuesto:	No existe repetición.
ELABORADO POR:	REVISADO POR:
 Arq. Ramiro Pérez A. GERENTE DEL ESPACIO PÚBLICO	 Arq. Teodoro Izquierdo JEFE DE PLANIFICACIÓN Y DISEÑO

GERENCIA DE ESPACIO PÚBLICO UNIDAD DE NOMENCLATURA

REFERENCIAS TÉCNICAS PARA DENOMINACIÓN DE VÍAS

IDENTIFICACION Y UBICACIÓN DE LA VÍA	
Calles e Intersecciones:	Avenida Princesa Toa
Nombre Actual:	Princesa Paccha
Sector o Barrio:	Seis de Diciembre
Código Alfanumérico	Oe6D
Sector o Barrio:	
Area Metropolitana:	2 - Suburbana
Zona Metropolitana:	10- El Valle
Parroquia(s) urbana(s) rural(es):	2- Conocoto
Barrio(s)	Seis de Diciembre
Hojas catastral(es) DAYC:	21704
Historiales de la vía antigua:	Calle Tola
Nombres viales Típicos:	Sin Nombre
Observaciones:	El tramo de vía inicia a la altura de la calle Oe6E Viracocha y se constituye en un pasaje sin salida.

CROQUIS DE UBICACIÓN



REFERENCIAS SOCIALES PARA DENOMINACIÓN DE VÍAS

Proponente(s):	Gerencia de Espacio Público - Unidad de Nomenclatura
Respaldo(s) de adhesión a la propuesta:	Empresa Municipal de Movilidad y Obras Públicas
Fundamento(s) para la denominación, cambio o correcciones:	Propuesta para denominación vial de la parroquia Conocoto
NOMBRE PROPUESTO:	
Nombre Actual:	Princesa Paccha
Nombre propuesto:	Oe6D PRINCESA PACCHA
DATOS BIOGRÁFICOS:	
Nacionalidad:	Ecuatoriana
Fecha de Nacimiento:	1500
Profesión/Ocupación:	Reina de Quito
Hechos Memorables	Madre de Atahualpa, Después de la muerte de su padre la nombraron Soberana de Quito.
Verificación de repetición del nombre propuesto:	No existe repetición.

ELABORADO POR:

UNIDAD DE NOMENCLATURA

REVISADO POR:

Arq. Teodoro Izequiel
JEFE DE PLANIFICACIÓN Y DISEÑO

Arq. Ramiro Pérez A.
GERENTE DEL ESPACIO PÚBLICO

GERENCIA DE ESPACIO PÚBLICO UNIDAD DE NOMENCLATURA

REFERENCIAS TÉCNICAS PARA DENOMINACIÓN DE VÍAS

IDENTIFICACIÓN Y UBICACIÓN DE LA VÍA	
Calles e Intersecciones:	N4F Simón Bolívar, Luis Cordero
Nombre Actual:	Pedro Capiro
Sector o Barrio:	Sin Nombre 68, Andaluz
Código Alfanumérico	Oe5F
Sector o Barrio:	
Área Metropolitana:	2 - Suburbana
Zona Metropolitana:	10- El Valle
Parroquia(s) urbana(s) rural(es):	2- Conocoto
Barrio(s)	Sin Nombre 68, Andaluz
Hojas catastral(es) DAYC:	21605-21705
Historiales de la vía antigua:	Pasaje C, Pasaje 10
Nombres viales Típicos:	Sin Nombre
Observaciones:	El tramo de vía inicia en la calle N4F Simón Bolívar y se constituye en un pasaje sin salida.



REFERENCIAS SOCIALES PARA DENOMINACIÓN DE VÍAS

Proponente(s) :	Gerencia de Espacio Público - Unidad de Nomenclatura
Respaldo(s) de adhesión a la propuesta :	Empresa Municipal de Movilidad y Obras Públicas
Fundamento(s) para la denominación, cambio o correcciones:	Propuesta para denominación vial de la parroquia Conocoto
NOMBRE PROPUESTO:	
Nombre Actual:	Pedro Capiro
Nombre propuesto:	Oe5F PEDRO CAPIRO
DATOS BIOGRÁFICOS:	
Nacionalidad:	Ecuatoriano
Sexo:	Masculino
Profesión / ocupación:	Militar
Hechos Memorables	Granadero de la 2da. Cía. Que luchó en la Batalla de Pichincha al mando del Gral. Antonio José de Sucre, el 24 de Mayo de 1822.
Verificación de repetición del nombre propuesto:	No existe repetición.

ELABORADO POR:

UNIDAD DE NOMENCLATURA

Arq. Ramiro Pérez A.
GERENTE DEL ESPACIO PÚBLICO

REVISADO POR:

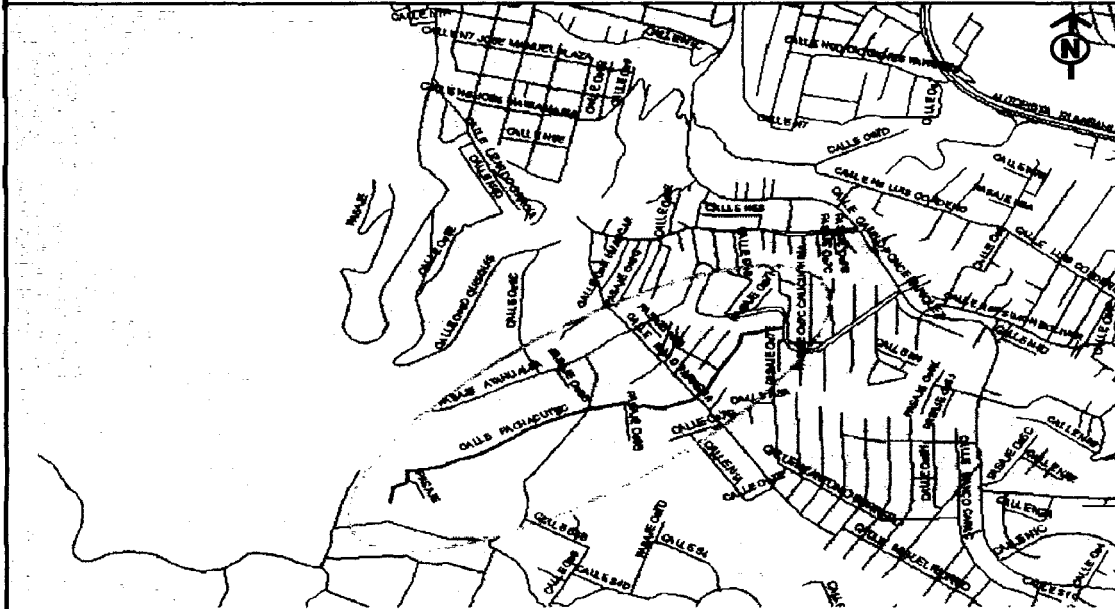
Arq. Teodoro Izquierdo
JEFE DE PLANIFICACIÓN Y DISEÑO

GERENCIA DE ESPACIO PÚBLICO UNIDAD DE NOMENCLATURA

REFERENCIAS TÉCNICAS PARA DENOMINACIÓN DE VÍAS

IDENTIFICACIÓN Y UBICACIÓN DE LA VÍA	
Calles e Intersecciones:	Oe7E Princesa Toa, Isaac Barrera, Oe9 Alberto Enriquez G.
Nombre Actual:	Pachacutec
Sector o Barrio:	Seis de Diciembre, San Antonio Conotoco, Sin Nombre 71.
Código Alfanumérico	N4B - Oe71
Sector o Barrio:	
Área Metropolitana:	2 - Suburbana
Zona Metropolitana:	10- El Valle
Parroquia(s) urbana(s) rural(es):	2- Conocoto
Barrio(s)	Seis de Diciembre, San Antonio Conotoco, Sin Nombre 71.
Hojas catastral(es) DAYC:	21703-21802-21803
Historiales de la vía antigua:	Calle2, Calle E
Nombres viales Típicos:	Sin Nombre
Observaciones:	El tramo de vía inicia en la calle Oe7E Princesa Toa y se constituye en un pasaje sin salida.

CROQUIS DE UBICACIÓN



REFERENCIAS SOCIALES PARA DENOMINACIÓN DE VÍAS

Proponente(s) :	Gerencia de Espacio Público - Unidad de Nomenclatura
Respaldo(s) de adhesión a la propuesta :	Empresa Municipal de Movilidad y Obras Públicas
Fundamento(s) para la denominación, cambio o correcciones:	Propuesta para denominación vial de la parroquia Conocoto

NOMBRE PROPUESTO:

Nombre Actual:	Pachacutec
Nombre propuesto:	PACHACUTEC

DATOS BIOGRÁFICOS:

Nacionalidad:	Ecuatoriano
Fecha de Nacimiento:	1438
Sexo:	Masculino
Profesión/Ocupación:	Soberano Inca
Fecha de Fallecimiento:	1471
Edad:	33 años

Hechos Memorables	Reorganizó el ejército e integró a los pueblos rivales al imperio. Impuso la lengua quecha y estableció un sistema económico basado en la mita.
Verificación de repetición del nombre propuesto:	No existe repetición.

ELABORADO POR:

UNIDAD DE NOMENCLATURA

Arq. Ramiro Pérez A.
GERENTE DEL ESPACIO PÚBLICO

REVISADO POR:

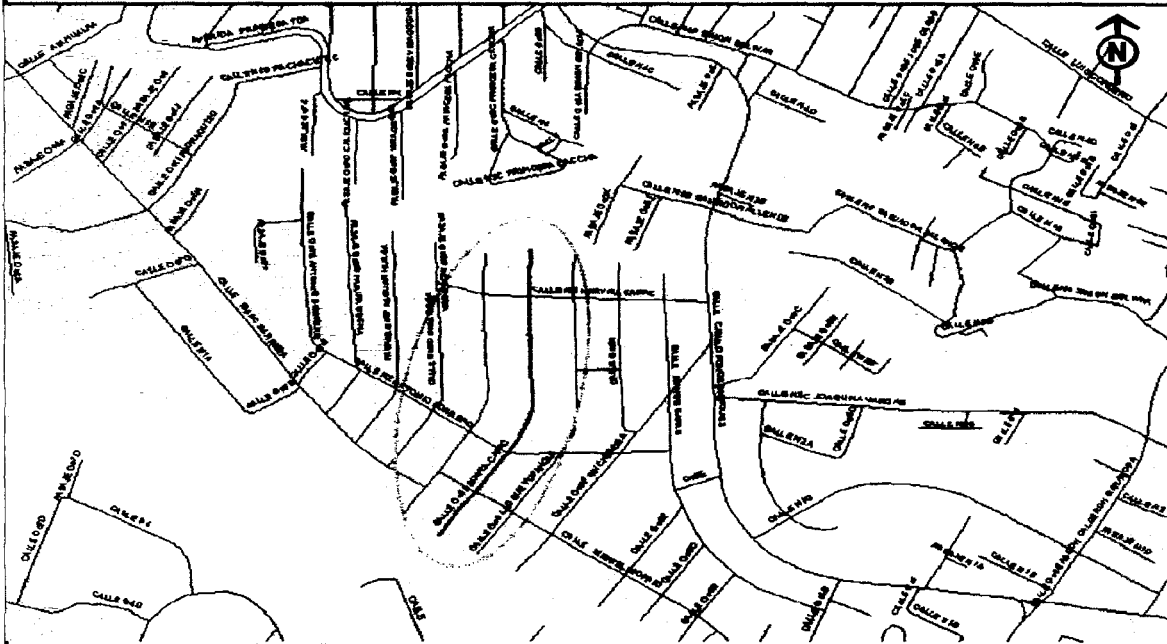
Arq. Teodoro Lequerdo
JEFE DE PLANIFICACIÓN Y DISEÑO

GERENCIA DE ESPACIO PÚBLICO UNIDAD DE NOMENCLATURA

REFERENCIAS TÉCNICAS PARA DENOMINACIÓN DE VÍAS

IDENTIFICACIÓN Y UBICACIÓN DE LA VÍA	
Calles e Intersecciones:	N3 Huayna Capac, N2 Antonio Borrero y Miguel Riofrío
Nombre Actual:	Mayta Capac
Sector o Barrio:	Santa Mónica 2
Código Alfanumérico	Oe6B
Sector o Barrio:	
Área Metropolitana:	2 - Suburbana
Zona Metropolitana:	10- El Valle
Parroquia(s) urbana(s) rural(es):	2- Conocoto
Barrio(s)	Santa Mónica 2
Hojas catastral(es) DAYC:	21804-21904
Historiales de la vía antigua:	Calle I
Nombres viales Típicos:	Sin Nombre
Observaciones:	El tramo de vía inicia en la calle Oe6C Capac Yupanqui y termina en una quebrada.

CROQUIS DE UBICACIÓN



REFERENCIAS SOCIALES PARA DENOMINACIÓN DE VÍAS

Proponente(s) :	Gerencia de Espacio Público - Unidad de Nomenclatura
Respaldo(s) de adhesión a la propuesta :	Empresa Municipal de Movilidad y Obras Públicas
Fundamento(s) para la denominación, cambio o correcciones:	Propuesta para denominación vial de la parroquia Conocoto
NOMBRE PROPUESTO:	
Nombre Actual:	Mayta Capac
Nombre propuesto:	Oe6B MAYTA CAPAC
DATOS BIOGRÁFICOS:	
Nacionalidad:	Inca
Sexo:	Masculino
Profesión/Ocupación:	Soberano Inca
Hechos Memorables	Defensor del Reino de Quito. Hijo de Liope Yupanqui. Le sucedió su hijo Cápac Yupanqui.
Verificación de repetición del nombre propuesto:	No existe repetición.

ELABORADO POR:

[Signature]

UNIDAD DE NOMENCLATURA

REVISADO POR:

[Signature]

Arq. Teodoro Izquierdo
JEFE DE PLANIFICACIÓN Y DISEÑO

[Signature]
Arq. Ramiro Pérez A.
GERENTE DEL ESPACIO PÚBLICO

GERENCIA DE ESPACIO PÚBLICO UNIDAD DE NOMENCLATURA

REFERENCIAS TÉCNICAS PARA DENOMINACIÓN DE VÍAS

IDENTIFICACIÓN Y UBICACIÓN DE LA VÍA	
Calles e Intersecciones:	E8C La Paz
Nombre Actual:	Isabel Estrella
Sector o Barrio:	Sin Nombre 75
Código Alfanumérico	N1B
Sector o Barrio:	
Área Metropolitana:	2 - Suburbana
Zona Metropolitana:	10- El Valle
Parroquia(s) urbana(s) rural(es):	2- Conocoto
Barrio(s)	Sin Nombre 75
Hojas catastral(es) DAYC:	22108
Historiales de la vía antigua:	PA 1
Nombres viales Típicos:	Sin Nombre
Observaciones:	El tramo de vía propuesta inicia en la calle E8C La Paz y se constituye en un pasaje sin salida.
CROQUIS DE UBICACIÓN	
REFERENCIAS SOCIALES PARA DENOMINACIÓN DE VÍAS	
Proponente(s):	Gerencia de Espacio Público - Unidad de Nomenclatura
Respaldo(s) de adhesión a la propuesta:	Empresa Municipal de Movilidad y Obras Públicas
Fundamento(s) para la denominación, cambio o correcciones:	Propuesta para denominación vial de la parroquia Conocoto
NOMBRE PROPUESTO:	
Nombre Actual:	María Vizcaino
Nombre propuesto:	N1B MARÍA VIZCAINO
DATOS BIOGRÁFICOS:	
Nacionalidad:	Ecuatoriano
Sexo:	Femenino
Profesión / ocupación:	Profesor
Hechos Memorables	Directora de la Escuela Abelardo Flores (1930 - 1970)
Verificación de repetición del nombre propuesto:	No existe repetición.
ELABORADO POR:	REVISADO POR:
UNIDAD DE NOMENCLATURA	Arq. Leoberto Izquierdo JEFE DE PLANIFICACIÓN Y DISEÑO
 Arq. Ramiro Pérez GERENTE DEL ESPACIO PÚBLICO	

GERENCIA DE ESPACIO PÚBLICO UNIDAD DE NOMENCLATURA

REFERENCIAS TECNICAS PARA DENOMINACION DE VÍAS

IDENTIFICACION Y UBICACIÓN DE LA VÍA	
Calles e Intersecciones:	N4F Simón Bolívar, Luis Cordero, N9 Antonio Conforte
Nombre Actual:	Sin Nombre
Sector o Barrio:	Sin Nombre 68, Andaluz
Código Alfanumérico	Oe5H
Sector o Barrio:	
Area Metropolitana:	2 - Suburbana
Zona Metropolitana:	10- El Valle
Parroquia(s) urbana(s) rural(es):	2- Conocoto
Barrio(s)	Sin Nombre 68, Andaluz
Hojas catastral(es) DAYC:	21605-21705
Historiales de la vía antigua:	Bellavista
Nombres viales Típicos:	Sin Nombre
Observaciones:	El tramo de vía propuesta inicia en la calle N4F y termina en la calle N9 Antonio Conforte.

CROQUIS DE UBICACIÓN



REFERENCIAS SOCIALES PARA DENOMINACION DE VIAS

Proponente(s) :	Gerencia de Espacio Público - Unidad de Nomenclatura
Respaldo(s) de adhesión a la propuesta :	Empresa Municipal de Movilidad y Obras Públicas
Fundamento(s) para la denominación, cambio o correcciones:	Propuesta para denominación vial de la parroquia Conocoto

NOMBRE PROPUESTO:

Nombre Actual:	Sin Nombre
Nombre propuesto:	Oe5H MARIANO CARDENAL

DATOS BIOGRÁFICOS:

Nacionalidad:	Ecuatoriano
Sexo:	Masculino
Profesión/Ocupación:	Prócer
Fecha de Fallecimiento:	2 de agosto 1810
Hechos Memorables	Prócer de la Independencia. Ayudó al General Antonio José de Sucre en la batalla en Ayacucho.
Verificación de repetición del nombre propuesto:	No existe repetición.

ELABORADO POR:

[Signature]
UNIDAD DE NOMENCLATURA

REVISADO POR:

[Signature]
Mg. Teodoro Izquierdo
JEFE DE PLANIFICACIÓN Y DISEÑO

[Signature]
Ard. Ramiro Pérez A.
GERENTE DEL ESPACIO PÚBLICO

GERENCIA DE ESPACIO PÚBLICO UNIDAD DE NOMENCLATURA

REFERENCIAS TÉCNICAS PARA DENOMINACIÓN DE VÍAS

IDENTIFICACIÓN Y UBICACIÓN DE LA VÍA	
Calles e Intersecciones:	Eje Transversal Federico González Suárez
Nombre Actual:	María Esther Quintana
Sector o Barrio:	Patrimonio Familiar 1 Etp.
Código Alfanumérico	E9D
Sector o Barrio:	
Área Metropolitana:	2 - Suburbana
Zona Metropolitana:	10- El Valle
Parroquia(s) urbana(s) rural(es):	2- Conocoto
Barrio(s)	Patrimonio Familiar 1 Etp.
Hojas catastral(es) DAYC:	22109
Historiales de la vía antigua:	Sin Nombre
Nombres viales Típicos:	Sin Nombre
Observaciones:	El tramo de vía inicia en el Eje Transversal Federico González S., y se constituye en un pasaje sin salida.
CROQUIS DE UBICACIÓN	
REFERENCIAS SOCIALES PARA DENOMINACIÓN DE VÍAS	
Proponente(s) :	Gerencia de Espacio Público - Unidad de Nomenclatura
Respaldo(s) de adhesión a la propuesta :	Empresa Municipal de Movilidad y Obras Públicas
Fundamento(s) para la denominación, cambio o correcciones:	Propuesta para denominación vial de la parroquia Conocoto
NOMBRE PROPUESTO:	
Nombre Actual:	María Esther Quintana
Nombre propuesto:	E9D MARIA ESTHER QUINTANA
DATOS BIOGRÁFICOS:	
Nacionalidad:	Ecuatoriano
Sexo:	Masculino
Profesión/Ocupación:	Femenino
Hechos Memorables	Directora de la Escuela Abelardo Flores (1930 - 1970)
Verificación de repetición del nombre propuesto:	No existe repetición.
ELABORADO POR:	REVISADO POR:
 UNIDAD DE NOMENCLATURA	 Jefe de Planificación y Diseño
 A. Ramírez Pérez A. GERENTE DEL ESPACIO PÚBLICO	

GERENCIA DE ESPACIO PÚBLICO UNIDAD DE NOMENCLATURA

REFERENCIAS TÉCNICAS PARA DENOMINACIÓN DE VÍAS

IDENTIFICACIÓN Y UBICACIÓN DE LA VÍA	
Calles e Intersecciones:	Juan José Izurieta, E81 Daniel Brito, 18 de Mayo
Nombre Actual:	Luis Talavera
Sector o Barrio:	Nuevos Horizontes
Código Alfanumérico	N5A
Sector o Barrio:	
Área Metropolitana:	2 - Suburbana
Zona Metropolitana:	10- El Valle
Parroquia(s) urbana(s) rural(es):	2- Conocoto
Barrio(s)	Nuevos Horizontes
Hojas catastral(es) DAYC:	21908 - 21909
Historiales de la vía antigua:	Sin Nombre
Nombres viales Típicos:	Sin Nombre
Observaciones:	El tramo de vía inicia en la calle Oe6G Ramón Chiriboga y termina en la calle Nela Martínez.
CROQUIS DE UBICACIÓN	
REFERENCIAS SOCIALES PARA DENOMINACIÓN DE VÍAS	
Proponente(s):	Gerencia de Espacio Público - Unidad de Nomenclatura
Respaldo(s) de adhesión a la propuesta:	Empresa Municipal de Movilidad y Obras Públicas
Fundamento(s) para la denominación, cambio o correcciones:	Propuesta para denominación vial de la parroquia Conocoto
NOMBRE PROPUESTO:	
Nombre Actual:	Luis Talavera
Nombre propuesto:	N5A LUIS TALAVERA
DATOS BIOGRÁFICOS:	
Nacionalidad:	Ecuatoriano
Sexo:	Masculino
Profesión/Ocupación:	Profesor
Hechos Memorables	Director de la Escuela Abelardo Flores (1930 - 1970)
Verificación de repetición del nombre propuesto:	No existe repetición.
ELABORADO POR:	
UNIDAD DE NOMENCLATURA	
GERENTE DEL ESPACIO PÚBLICO	
REVISADO POR:	
Arq. Teodoro Izquierdo	
JEFE DE PLANIFICACIÓN Y DISEÑO	

GERENCIA DE ESPACIO PÚBLICO UNIDAD DE NOMENCLATURA

REFERENCIAS TÉCNICAS PARA DENOMINACIÓN DE VÍAS

IDENTIFICACIÓN Y UBICACIÓN DE LA VÍA	
Calles e Intersecciones:	S16C Alfredo León, S16E, S17B.
Nombre Actual:	Sin Nombre
Sector o Barrio:	Lasallanos 1ETP.
Código Alfanumérico	Oe1C
Sector o Barrio:	
Área Metropolitana:	2 - Suburbana
Zona Metropolitana:	10- El Valle
Parroquia(s) urbana(s)/rural(es):	2- Conocoto
Barrio(s)	Lasallanos 1ETP.
Hojas catastral(es) DAYC:	22405-22505
Historiales de la vía antigua:	CA B
Nombres viales Típicos:	Sin Nombre
Observaciones:	El tramo de vía propuesta inicia en la calle S16C Alfredo León y se constituye en un pasaje sin salida.
CROQUIS DE UBICACIÓN	
REFERENCIAS SOCIALES PARA DENOMINACIÓN DE VÍAS	
Proponente(s):	Gerencia de Espacio Público - Unidad de Nomenclatura
Respaldo(s) de adhesión a la propuesta:	Empresa Municipal de Movilidad y Obras Públicas
Fundamento(s) para la denominación, cambio o correcciones:	Propuesta para denominación vial de la parroquia Conocoto
NOMBRE PROPUESTO:	
Nombre Actual:	Sin Nombre
Nombre propuesto:	Oe1C LUIS EGÚEZ
DATOS BIOGRÁFICOS:	
Nacionalidad:	Ecuatoriano
Sexo:	Masculino
Profesión/Ocupación:	Ingeniero
Hechos Memorables	Aporto valiosamente al desarrollo de la arquitectura moderna de Quito. Construyo el conjunto de casas en el barrio "Bolívar", famosas por su estilo inglés.
Verificación de repetición del nombre propuesto:	No existe repetición.
ELABORADO POR:	REVISADO POR:
 UNIDAD DE NOMENCLATURA	 Arq. Teodoro Izquierdo JEFE DE PLANIFICACIÓN Y DISEÑO
 Arq. Ramiro Pérez A. GERENTE DEL ESPACIO PÚBLICO	