



Secretaría
**General del
Concejo**

SG

1725

19 ABR 2011

Economista
Elizabeth Cabezas
**PRESIDENTA DE LA COMISIÓN DE
SUELO Y ORDENAMIENTO TERRITORIAL**
Presente

OK
de Concejo

De mi consideración:

La Comisión de Desarrollo Parroquial, analizó los expedientes Nos. 2008-1275, 2010-1800, 2010-1798, 2010-1851, 2010-1771, 2010-1801, 2009-1208, 2010-2314 y 2007-1621, relacionados con la nomenclatura de varias calles de diferentes parroquias rurales del Distrito Metropolitano de Quito.

Al respecto, la mencionada Comisión en sesión extraordinaria realizada el jueves 14 de abril de 2011, y en razón de que no existe ninguna objeción ya que estos trámites corresponden a un proceso participativo realizado en varias parroquias, resolvió emitir su informe favorable, a fin de que los referidos expedientes sean conocidos por el Concejo Metropolitano de Quito.

Particular que pongo en su conocimiento para los fines consiguientes.

Atentamente,

Dénnecy Trujillo Verdesoto
**PRESIDENTA DE LA COMISIÓN DE
DESARROLLO PARROQUIAL**

Anexo: Nueve carpetas.

Copia: Econ. Dénnecy Trujillo Verdesoto – Presidenta de la Comisión de Desarrollo Parroquial.

Exp. Nos. 2008-1275, 2010-1800, 2010-1798, 2010-1851, 2010-1771, 2010-1801, 2009-1208, 2010-2314 y 2007-1621.

Esther L.



Secretaría
General del
Concejo

Informe N° IC-O-2011-395


COMISIÓN DE SUELO Y ORDENAMIENTO TERRITORIAL
-EJE TERRITORIAL-

ORDENANZA	FECHA	SUMILLA
PRIMER DEBATE:	10.11.2011	7
SEGUNDO DEBATE:	24.11.2011	9
OBSERVACIONES:		

Señor Alcalde, para su conocimiento y el del Concejo Metropolitano de Quito, remitimos el siguiente Informe emitido por la Comisión de Suelo y Ordenamiento Territorial, con las siguientes consideraciones:

1.- ANTECEDENTES:

En sesión ordinaria realizada el 11 de julio de 2011, la Comisión de Suelo y Ordenamiento Territorial, analizó el pedido formulado por Ing. Iván Alvarado, Gerente General de la Empresa Metropolitana de Obras Públicas, mediante oficio No. GG-1696-SG-10443, de 26 de noviembre de 2007, conforme consta del expediente 2007-1621 a fojas 63-64 (segundo cuerpo); en el que solicita la asignación de nomenclatura a las vías de la parroquia Conocoto.



**Secretaría
General del
Concejo**

2.- INFORMES TÉCNICOS:

2.1.- Mediante acta que contiene la propuesta de denominación vial para la parroquia Conocoto, suscrita el 3 de septiembre de 2007, constante a fojas 3-4 del expediente, firmada por los señores: Dr. Jorge Salvador Lara, Cronista de la Ciudad, Lcdo. Alfredo Amaquiña, Presidente de la Junta Parroquial de Conocoto, Arq. Efrén Bonilla, Jefe de la Unidad de Planificación y Diseño (E), e Ing. Lorena Izurieta, funcionaria de la Unidad de Nomenclatura, se aprobó lo siguiente:

"(...) Los nombres que se han asignado están ubicados en diferentes sectores considerando la tipología de los personajes relevantes de acuerdo al siguiente detalle:

- 1.- escritores
- 2.- médicos
- 3.- científicos
- 4.- héroes de la Independencia
- 5.- personajes religiosos
- 6.- presidentes de la república
- 7.- cancilleres y diplomáticos
- 8.- arquitectos
- 9.- ingenieros
- 10.- militares relevantes que combatieron en la guerra del Cenepa
- 11.- se han conservado los nombres dentro de la zona colonial de la parroquia
- 12.- provincias del Ecuador
- 13.- ex Alcaldes de la ciudad de Quito
- 14.- islas de Galápagos

Atendiendo nuevas propuestas de nombres planteadas por el Dr. Lara, se ha integrado a la base de datos los siguientes nombres:

- 1.- Luis Alfredo Proaño
- 2.- Rosario de La Alcázar
- 3.- Carlos Fusseau
- 4.- Juan Manuel Acuña
- 5.- Carlos Tobar Zaldumbide
- 6.- Luis Antonio Peñaherrera
- 7.- Lucas Tipán

re



**Secretaría
General del
Concejo**

- 8.- *Cornelia Polit de Espinosa*
- 9.- *Ángel Modesto Paredes*
- 10.- *Dr. Benjamín Wandenberg*
- 11.- *Dr. Julio Enrique Paredes*
- 12.- *18 de mayo como fecha de la escaramuza suscitada en Conocoto previo a la independencia.*
- 13.- *29 de mayo como fecha de fundación civil e la parroquia*
- 14.- *Mariana Carcelén de Sucre. (...)*

(...) El Dr. Jorge Salvador Lara, aprueba la estructuración y denominación de los nombres a ubicarse en las vías de la Parroquia de Conocoto (...)”.

2.2.- Mediante oficio No. 165-AMH/2008 de 19 de noviembre de 2008, emitido por el Dr. Jorge Salvador Lara, ex Cronista de la Ciudad, ratificado mediante oficio No. 77-AMH, de 18 de agosto de 2011, a fojas 76-77 del segundo cuerpo del expediente, el Dr. Juan Paz y Miño, Cronista de la Ciudad, emite su informe técnico, en el que en su parte pertinente manifiesta lo siguiente:


“ (...) Con relación al expediente Nro. 763-2008, referente a la asignación de nombres a las vías de la parroquia de Conocoto propuesta por la EMOP-QUITO, me cumple ratificar el Informe que presenté en sesión de trabajo con funcionarios de dicha empresa en los siguientes puntos:

1) Emito informe favorable para la denominación, con los nombres que se indican, de las siguientes vías, por cuanto se trata de ilustres personajes de nuestra historia tales como:

*Cristóbal de ACUÑA,
José Mejía LEQUERICA,
Libertador Simón BOLÍVAR,
General José María URBINA,
Juan MONTALVO,
Federico GONZÁLEZ SUÁREZ,
Manuel María PÓLIT LASSO y
Benjamín CARRIÓN, sobre quienes es innecesario mencionar sus reconocidos merecimientos.*

2) Asimismo emito informe favorable para que se denominen varias calles, a propuesta de las asociaciones gremiales, por referirse a personajes renombrados en el campo de la construcción y progreso arquitectónico de Quito:

10.



**Secretaría
General del
Concejo**

*Lino María FLOR,
Tomás GUERRERO,
Pedro BRUNING,
Guillermo JONES,
Pedro AULESTIA,
Antonio RUZO,
Francisco DURINI,
Rubén VINCI y
Otto GLASS*

3) Informo favorablemente para el nombre de la calle 18 de Marzo, que perpetúa el combate que liberó en Conocoto el año 1822, primera escaramuza contra los españoles durante la aproximación a la ciudad de Quito del General SUCRE y sus tropas, acontecimiento histórico especialmente vinculado a esa parroquia aledaña a la capital;

4) Asimismo informo favorablemente para el nombre de Toctiuco.

Me abstengo de informar, por no haber encontrado referencias, sobre los tres nombres siguientes:

*Iván MONTÚFAR,
Juana PINTO y
Miguel TERÁN,*

Me será grato dar mi opinión cuando los proponentes justifiquen la existencia de estas personas y hagan conocer las razones histórico-sociales que justifiquen estas denominaciones.

5) Con relación a la lista de otros nombres propuestos para las vías de Conocoto, deseo formular las siguientes observaciones:

- * El nombre que consta como Anastasio VIETRI debe decir: Anatacio VITERI;*
- * Los nombres que constan como Cornelia PÓLIT y Cornelia PÓLIT de ESPINOSA se refieren a una misma persona;*
- * Los nombres Francisco SCHMIDT e Isaac J. BARRERA se encuentran duplicados!*

9



**Secretaría
General del
Concejo**

* *El nombre Ignacio DÁVILA ROJAS me parece que se refiere al distinguido profesor de la Escuela Politécnica del Ejército, del mismo nombre, quien según se me informa felizmente vive todavía, y no pueden designarse las vías públicas sino en honor a personajes que ya hubieren muerto.*

Por la misma razón se debería suprimir el Nro. 29 de la lista, que lleva el nombre del suscrito Cronista de la Ciudad. Agradezco el honor de incluirme, pero a Dios gracias todavía sigo vivo, pero me permito sugerir a los proponentes que se ponga el nombre de D. Jorge SALVADOR DONOSO, mi amado padre que en vida contribuyó mucho al progreso de la parroquia de Conocoto, donde tenía una propiedad.

* *En vez de José ASCAZUBI debe ponerse: José Javier de ASCAZUBI*

* *En vez de José María CAÑIZARES; póngase el nombre de Doña Manuela CAÑIZARES;*

* *En vez de Juan Carlos LA VALLE póngase General Juan LA VALLE;*

* *El nombre de Julio MORENO complétese con Julio E.MORENO padre del Alcalde Julio MORENO ESPINOSA que consta a continuación;*

* *En vez de Luis Camilo GALLEGOS TOLEDO; dígase Camilo GALLEGOS TOLEDO;*


* *La palabra MANCHENA que consta en la lista posiblemente quiera decir MARCHENA, uno de los frailes que apoyaron a COLÓN;*

* *Complétese el nombre de Manuel AGUIRRE poniendo Manuel Agustín AGUIRRE;*

* *Si el nombre Miguel ESPINOSA se refiere al ilustre ciudadano Miguel ESPINOSA PÁEZ deben ponerse sus dos apellidos.*

* *En vez de Pedro Rafael GONZÁLEZ dígase Pedro Rafael GONZÁLEZ y CALISTO, ilustre Arzobispo de Quito predecesor de GONZÁLEZ SUÁREZ;*

* *Complétese el nombre de Rafael Antonio TERÁN poniendo Rafael Antonio TERÁN VAREA.*



**Secretaría
General del
Concejo**

* *En vez de Rafael LEÓN póngase Rafael LEÓN LARREA, destacado ex Alcalde de Quito,*

* *Si Raúl PÉREZ se refiere al ex presidente de la Casa de la Cultura Raúl PÉREZ TORRES, debe completarse la denominación:*

El ingeniero Hugo OLALLA, actual Rector de la Universidad Central, vive todavía y

* *La denominación Víctor PEÑAHERRERA debe decir Victor Manuel PEÑAHERRERA, eminente jurista. (...)"*

2.2.- Mediante oficio No. 714 de 4 de marzo de 2008, a fojas 66 del segundo cuerpo del expediente, el Arq. René Vallejo Aguirre, Director Metropolitano de Planificación Territorial y Servicios Públicos, emite su informe técnico, en el que en su parte pertinente manifiesta lo siguiente:

"(...) Al respecto y una vez realizado el correspondiente análisis de la propuesta de la primera etapa del Proyecto de Nomenclatura para la parroquia de Conocoto que define para todas las vías correspondientes a esta etapa la codificación alfanumérica y la denominación vial que respeta los nombres existentes y la incorporación de nuevos nombres de personajes utilizados en la nomenclatura de la ciudad Quito que han sido consensuados con la Junta Parroquial de Conocoto y con el Cronista de la Ciudad, la Dirección Metropolitana de Planificación Territorial y Servicios Públicos emite informe técnico favorable para su aprobación (...)"

3. INFORME LEGAL.-

Mediante oficio, referencia expediente No. 763-2008, de 2 de febrero 2009, a fojas 70-71 del expediente, el Dr. Carlos Jaramillo, Procurador Metropolitano, emite el informe legal respectivo, el mismo que luego del análisis de las consideraciones técnicas y jurídicas, en su parte pertinente señala:

"(...) Art. EL 233 del Código Municipal, (sustituido por el Art. 1 de la Ordenanza No. 0160, R.O. 162, 9-XII-2005), establece que: "Cuando se asignen nombres representativos de personas, países, ciudades, fechas históricas, animales, objetos, plantas, etc., la nómina propuesta será previamente analizada por la Dirección Metropolitana de Planificación Territorial, Sindicatura, el Cronista de la Ciudad y la Unidad de Nomenclatura de la Gerencia de Parques y Jardines la EMOP, quienes



**Secretaría
General del
Concejo**

elaborarán un informe para la aprobación de la Comisión de Planificación y Nomenclatura, previo a la aprobación final del Concejo Metropolitano”

Con fundamento en la normativa citada y de conformidad con los informes técnicos, Procuraduría Metropolitana emite criterio legal favorable para que la Comisión que Ud. preside alcance del Concejo Metropolitano la aprobación, de la propuesta de nomenclatura de la Etapa I para la parroquia de Conocoto, elaborada por la Empresa Metropolitana de Movilidad y Obras Públicas y con las observaciones realizadas por el Cronista de la Ciudad.

4.- DICTAMEN DE LA COMISIÓN:

La Comisión de Suelo y Ordenamiento Territorial, en sesión ordinaria de 14 de marzo de 2011, acoge los criterios técnicos y legal, con fundamento en los artículos 264 numeral 2 de la Constitución de la República; 57 literal x) del Código Orgánico de Ordenamiento Territorial, Autonomía y Descentralización; 2 y 8 numeral 2) de la Ley Orgánica de Régimen de Distrito Metropolitano de Quito, y II.222 y II.223 del Código Municipal, emite **DICTAMEN FAVORABLE**, para que el Concejo Metropolitano conozca el proyecto de Ordenanza que designa a varias calles de la parroquia Conocoto con varios nombres de personajes, fechas y lugares relevantes.

Dictamen que la Comisión pone a consideración del Concejo Metropolitano.

Atentamente,

Lic. Freddy Heredia

**Presidente (E) de la Comisión de
Suelo y Ordenamiento Territorial**

Dr. Manuel Badillo
Concejal Metropolitano

Lic. Eddy Sánchez
Concejal Metropolitano

Adjunto expediente con documentación constante en dos cuerpos, uno de 447 fojas y otro de 77, además del proyecto de ordenanza.

JCMA
(2007-1621)

ORDENANZA No.

EL CONCEJO METROPOLITANO DE QUITO

Visto el informe IC-2011-395, de 11 de julio de 2011, de la Comisión de Suelo y Ordenamiento Territorial; y,

CONSIDERANDO:

- Que,** el artículo 240 de la Constitución de la República establece que los gobiernos autónomos descentralizados de las regiones, distritos metropolitanos, provincias y cantones tendrán facultades legislativas en el ámbito de sus competencias y jurisdicciones territoriales;
- Que,** el numeral 1 del artículo 264 de la Carta Fundamental, dentro de las competencias exclusivas de los gobiernos municipales, establece la de planificar el desarrollo cantonal y formular los correspondientes planes de ordenamiento territorial, de manera articulada con la planificación nacional, regional, provincial y parroquial, con el fin de regular el uso y la ocupación del suelo urbano y rural;
- Que,** los literales a) y x) del artículo 57 del Código Orgánico de Organización Territorial, Autonomía y Descentralización, refiriéndose a las atribuciones del Concejo Metropolitano, en su orden establecen: "a) El ejercicio de la facultad normativa en las materias de competencia del gobierno autónomo descentralizado municipal, mediante la expedición de ordenanzas cantonales, acuerdos y resoluciones; y, (...) x) Regular y controlar, mediante la normativa cantonal correspondiente, el uso de suelo en el territorio del cantón, de conformidad con las leyes sobre la materia, y establecer el régimen urbanístico de la tierra.";
- Que,** el artículo 322 del mismo Código establece el procedimiento para la emisión de las ordenanzas;
- Que,** el artículo II. 233 del Código Municipal, establece que: "Cuando se asignen nombres representativos de personas, países, ciudades, fechas históricas, animales, objetos, plantas, etc., la nómina propuesta será previamente analizada por la Dirección Metropolitana de Planificación Territorial, Sindicatura, el

ORDENANZA No.

Cronista de la Ciudad y la Unidad de Nomenclatura de la Gerencia de Parques y Jardines de la EPMMOP-Q, quienes elaborarán un informe para la aprobación de la Comisión de Planificación y Nomenclatura, previo a la aprobación final del Concejo Metropolitano.”;

Que, El Dr. Jorge Salvador Lara, Cronista de la Ciudad y Director del Archivo Metropolitano de Historia, mediante oficio No. 165-AMH/2008, de 23 de junio de 2010, ratificado mediante oficio No. 77-AMH, de 18 de agosto de 2011, emitió su informe favorable para la designación de varios tramos de varias vías de la parroquia Conocoto, aún sin denominación, con nombres de personajes, lugares y fechas relevantes;

Que, la Empresa Pública Metropolitana de Movilidad y Obras Públicas (EPMMOP-Q), mediante oficio No. GG 1696 SG 10443 de 26 de noviembre de 2007, remitió la documentación tendiente a la designación de las vías en la parroquia antes mencionada con los nombres propuestos;

Que, la Procuraduría Metropolitana, mediante oficio, expediente No. 763-2008 de 2 de febrero de 2009, emitió criterio legal favorable sobre la propuesta de designación de la vía antes indicadas.

En ejercicio de sus atribuciones legales constantes en los artículos 240 y 264 numeral 1 de la Constitución de la República; 57 literales a) y x) del Código Orgánico de Organización Territorial, Autonomía y Descentralización; y P.2 literal c), II. 230, II.232 e II.233 del Código Municipal.

EXPIDE:

LA ORDENANZA QUE DESIGNA LAS CALLES DE LA PARROQUIA CONOCOTO CON NOMBRES DE PERSONAJES, FECHAS Y LUGARES RELEVANTES

Artículo 1.- Designase a las calles de la parroquia Conocoto, con los nombres de personajes, fechas y lugares relevantes, conforme consta en el anexo único de esta ordenanza.

ORDENANZA No.

Disposición Final.- Esta Ordenanza entrará en vigencia a partir de la fecha de su sanción.

Dada en la Sala de Sesiones del Concejo Metropolitano de Quito, el xxx de xxx de xxx.

Sr. Jorge Albán
**PRIMER VICEPRESIDENTE DEL
CONCEJO METROPOLITANO DE QUITO**

Abg. Patricia Andrade Baroja
**SECRETARIA GENERAL DEL
CONCEJO METROPOLITANO DE
QUITO**

CERTIFICADO DE DISCUSIÓN

La infrascrita Secretaria General del Concejo Metropolitano de Quito, certifica que la presente Ordenanza fue discutida y aprobada en dos debates, en sesiones de xx y xx de xx de xx.- Quito, xx de xxx de xx.

Abg. Patricia Andrade Baroja
SECRETARIA GENERAL DEL CONCEJO METROPOLITANO DE QUITO

ALCALDÍA DEL DISTRITO METROPOLITANO.- Distrito Metropolitano de Quito,

EJECÚTESE:

Dr. Augusto Barrera Guarderas
ALCALDE DEL DISTRITO METROPOLITANO DE QUITO

CERTIFICO, que la presente Ordenanza fue sancionada por el Dr. Augusto Barrera Guarderas, Alcalde del Distrito Metropolitano de Quito, el
.- Distrito Metropolitano de Quito,

Abg. Patricia Andrade Baroja
SECRETARIA GENERAL DEL CONCEJO METROPOLITANO DE QUITO

LISTADO DE NOMBRES PROPUESTOS PARA VARIAS VÍAS DE LA PARROQUIA
CONOCOTO

#	FREC.	NOMBRE PROPUESTO	
1.	1	12	18 DE MAYO
2.	2	5	29 DE MAYO
3.	3	51	ABDON CALDERÓN GARAYCOA
4.	4	4	ABEL ENRIQUE GALLEGOS
5.	5	10	ABEL GILBERT
6.	6	3	ADALBERTO ORTIZ
7.	7	7	AGUSTÍN DE AZKUNAGA CASTAÑARES
8.	8	9	AGUSTÍN FRANCO
9.	9	1	AGUSTÍN JIMA ANCHICO
10.	10	3	AGUSTÍN PATINO
11.	11	4	ALBERTO ALMEIDA IMBAQUINGO
12.	12	5	ALBERTO ENRÍQUEZ GALLO
13.	13	2	ALBERTO LARREA BORJA
14.	14	1	ALBERTO MENA
15.	15	7	ALEJANDRO CARRIÓN
16.	16	5	ALEJANDRO GALARZA
17.	17	2	ALEJANDRO MACHUCA
18.	18	4	ALEJANDRO SEGOVIA GALLEGOS
19.	19	5	ALFONSO CALDERÓN
20.	20	1	ALFONSO ERNESTO IZURIETA
21.	21	1	ALFONSO LAMINA
22.	22	2	ALFONSO MARÍA MORA
23.	23	1	ALFONSO MORA BOWEN
24.	24	5	ALFONSO PÉREZ PALLARES
25.	25	4	ALFONSO TROYA
26.	26	5	ALFREDO BAQUERIZO MORENO
27.	27	1	ALFREDO CARPIO FLORES
28.	28	2	ALFREDO GANGOTENA FERNÁNDEZ
29.	29	5	ALFREDO LEÓN
30.	30	2	ALFREDO LUNA TOBAR
31.	31	1	ALFREDO PAREJA
32.	32	2	ALFREDO PÉREZ GUERRERO
33.	33	3	ALONSO BARTOLOMÉ DONOSO
34.	34	2	AMABLE ARAUZ
35.	35	3	ANASTACIO VITERI
36.	36	1	ANDRÉS CÓRDOVA
37.	37	13	ANDRÉS DE SANTA CRUZ

38. 38	1	ÁNGEL BOLÍVAR RIVERA SUÁREZ
39. 39	2	ÁNGEL DÍAZ
40. 40	1	ÁNGEL ESPINOSA
41. 41	2	ÁNGEL LUDEÑA
42. 42	2	ÁNGEL MANUEL AGOSTA
43. 43	2	ÁNGEL MODESTO PAREDES
44. 44	5	ÁNGEL POLIBIO CHÁVEZ
45. 45	15	ANTONIA SALINAS
46. 46	5	ANTONIO ANTE LÓPEZ
47. 47	6	ANTONIO ASTUDILLO
48. 48	11	ANTONIO BORRERO
49. 49	1	ANTONIO CAICEDO
50. 50	3	ANTONIO CASTELO
51. 51	1	ANTONIO CASTILLO
52. 52	4	ANTONIO CONFORTE
53. 53	5	ANTONIO CORREA
54. 54	3	ANTONIO CORTEZ
55. 55	3	ANTONIO DE ELIZALDE
56. 56	2	ANTONIO FABARA
57. 57	5	ANTONIO FERNÁNDEZ DE BOSADILLA
58. 58	6	ANTONIO FLOR DE LA BASTIDA
59. 59	7	ANTONIO FLORES JIJÓN
60. 60	2	ANTONIO J. QUEVEDO
61. 61	1	ANTONIO JÁTIVA
62. 62	10	ANTONIO JOSÉ DE SUCRE
63. 63	2	ANTONIO MÉNDEZ
64. 64	2	ANTONIO NEUMANE
65. 65	4	ANTONIO PARRA VELASCO
66. 66	2	ANTONIO RODRÍGUEZ
67. 67	4	ANTONIO RON
68. 68	3	ANTONIO RUSSO
69. 69	2	ANTONIO SAA Y RECALDE
70. 70	2	ANTONIO SALAS
71. 71	5	ANTONIO SALGADO NOBOA
72. 72	4	ARCESIO DOMÍNGUEZ
73. 73	2	ARTURO BORJA
74. 74	2	ARTURO CORONEL
75. 75	14	ASCENSIO GÁNDARA
76. 76	12	ATAHUALPA
77. 77	1	AUGUSTO MARTÍNEZ
78. 78	2	AUGUSTO RIDDER
79. 79	3	AURELIO DÁVILA
80. 80	4	AURELIO ESPINOSA PÓLIT

81.	81	2	AURELIO GARCÍA
82.	82	1	AUTACHI DUCHICELA
83.	83	16	LOLA QUINTANA
84.	84	4	AZUAY
85.	85	3	BALTRA
86.	86	8	BARÓN ALEXANDER VON DE HUMBOLDT
87.	87	1	BARTOLOMÉ
88.	88	3	BARTOLOMÉ RUIZ
89.	89	2	BENITO LINARES
90.	90	14	BENJAMÍN CARRION
91.	91	3	BENJAMÍN CEVALLOS
92.	92	4	BENJAMÍN GENTO SANZ
93.	93	2	BENJAMÍN WANDENBERG
94.	94	1	BERNARDO DE LEGARDA
95.	95	1	BERNARDO RODRÍGUEZ
96.	96	5	BOANERGES NAVARRETE
97.	97	2	BOLÍVAR
98.	98	3	CALICUCHIMA
99.	99	64	CAMILO PONCE
100.	100	2	CAÑAR
101.	101	6	CAPAC YUPANQUI
102.	102	4	CARCHI
103.	103	1	CARLOS A. DELFÍN DÍAZ
104.	104	9	CARLOS ALBERTO DÍAZ
105.	105	14	CARLOS ANDRADE MARÍN
106.	106	5	CARLOS BUSTAMANTE PÉREZ
107.	107	1	CARLOS GIOVANY YUQUI MEDINA
108.	108	1	CARLOS KHON
109.	109	2	CARLOS MANUEL LARREA
110.	110	2	CARLOS MARÍA DE LA CONDAMINE
111.	111	5	CARLOS MARÍA DE LA TORRE
112.	112	4	CARLOS MONTÚFAR
113.	113	3	CARLOS MOORE
114.	114	3	CARLOS SALAS
115.	115	2	CARLOS SALAZAR
116.	116	1	CARLOS SÁNCHEZ BAQUERO
117.	117	1	CARLOS TOBAR ZALDUMBIDE
118.	118	12	CATALINA ALDAZ
119.	119	2	CATALINA DE JESÚS HERRERA
120.	120	2	CERAFÍN LASSO
121.	121	1	CESAR ALONSO VILLACÍS MADRIL
122.	122	2	CESAR DÁVILA ANDRADE
123.	123	12	CESAR ENDARA PEÑAHERRERA

124.	124	2	CÉSAR REINOSO
125.	125	19	CHARLES DARWIN
126.	126	9	CHILLO JIJÓN
127.	127	7	CHIMBORAZO
128.	129	2	CORNELIA PÓLIT DE ESPINOZA
129.	130	1	CORNELIO IZQUIERDO
130.	131	5	COSME RENELLA
131.	132	2	COTOPAXI
132.	133	3	CRISTÓBAL DE ACUÑA
133.	134	4	CRISTÓBAL GANGOTENA
134.	135	3	CRISTÓBAL SANDOVAL
135.	136	5	DANIEL BRITO
136.	137	7	DANIEL FLORENCIO O'LEARY
137.	138	2	DAVID CAICEDO
138.	139	2	DEMETRIO AGUILERA
139.	140	3	DIEGO DE ALMAGRO
140.	141	7	DIEGO IBARRA
141.	142	3	DIEGO JOSÉ DE OLMOS
142.	143	1	DIEGO MIDEROS
143.	144	6	DIEGO NOBOA
144.	145	8	DIÓGENES PAREDES
145.	146	2	DOMINGO RENGIFO
146.	147	1	EDISON E. MENDOZA
147.	148	4	EDUARDO KIGMAN
148.	149	1	EDUARDO MORA MORENO
149.	150	12	EJE TRANSVERSAL
150.	151	2	EL ORO
151.	152	2	ELIA ANTONIO LIUT
152.	153	13	ELOY ALFARO
153.	154	3	ELPRIANO DELGADO
154.	155	2	EMILIA RIVADENEIRA
155.	156	15	EMILIO ESTRADA
156.	157	3	ENRIQUE GIL
157.	158	1	ENRIQUE ITURRALDE
158.	159	2	EPLICACHIMA
159.	160	3	ERNESTO A. VACA
160.	161	6	ERNESTO GROSSMAN
161.	162	4	ERNESTO NOBOA CAAMAÑO
162.	163	12	ESMERALDAS
163.	164	1	ESPAÑOLA
164.	165	5	ESTADIO
165.	166	3	ESTEBAN MOSQUERA
166.	167	1	EUCLIDES FIGUEROA

167.	168	15	EUGENIO ESPEJO
168.	169	7	EUGENIO GARZÓN
169.	170	1	EUGENIO MINBELA
170.	171	1	EUGENIO MINBELA
171.	172	1	EUSTAQUIO BERNAL
172.	173	3	EUSTAQUIO BLANCO
173.	174	2	EUSTORGIO SALGADO
174.	175	7	FABIÁN JARAMILLO
175.	176	2	FABIÁN VILLAMAR ESPINOZA
176.	177	7	FAUSTO NICOLÁS ESPINOZA PINTO
177.	178	19	FEDERICO GONZÁLEZ SUAREZ
178.	179	9	FELICIANO CHECA
179.	180	1	FELICÍSIMO LÓPEZ LÓPEZ
180.	181	1	FELIPE DONOSO
181.	182	2	FENICIO ALFREDO ÁNGULO
182.	183	3	FERNANDINA
183.	184	2	FIDEL A. LÓPEZ
184.	185	2	FLOREANA
185.	186	3	FRANCISCO CRUZ MIRANDA
186.	187	2	FRANCISCO DE JESÚS BOLAÑOS
187.	188	2	FRANCISCO DE ORELLANA
188.	189	4	FRANCISCO DE PAULA LAVAYEN
189.	190	4	FRANCISCO DURINI
190.	191	7	FRANCISCO FARFÁN
191.	192	8	FRANCISCO FERNÁNDEZ MORALES
192.	193	5	FRANCISCO GALVES PAZ
193.	194	5	FRANCISCO JAVIER ASCÁZUBI
194.	195	2	FRANCISCO LAVAYEN
195.	196	3	FRANCISCO MARCOS
196.	197	6	FRANCISCO MORALES
197.	198	1	FRANCISCO PÁEZ
198.	199	26	FRANCISCO ROBLES GARCÍA
199.	200	2	FRANCISCO SAA CHACÓN
200.	201	2	FRANCISCO SCHMIDT
201.	203	1	FRAY JODOCO RICKE
202.	204	1	FRAY VICENTE SOLANO
203.	205	2	FREDDY I. SANTANDER
204.	206	4	GABRIEL CALDERÓN
205.	207	25	GABRIEL GARCÍA MORENO
206.	208	2	GABRIEL HIPÓLITO SOLÍS MOREIRA
207.	209	7	GALÁPAGOS
208.	210	5	GALO ALARCÓN
209.	211	6	GALO ALMEIDA

210.	212	1	GASPAR DE ESPINOSA
211.	213	1	GASPAR SANGURIMA
212.	214	2	GENOVESA
213.	215	12	GEOVANY PATRICIO CALLES
214.	216	1	GERMÁN PITIUR ANTUASH
215.	217	3	GIACOMO RADICONCINI
216.	218	3	GILBERTO GATTO SOBRAL
217.	219	1	GONZALO ARAQUE
218.	220	7	GONZALO EFREN MONTESDEOCA
219.	221	3	GONZALO ESCUDERO
220.	222	1	GONZALO GALLO
221.	223	5	GONZALO PÉREZ BUSTAMANTE
222.	224	2	GONZALO ZALDUMBIDE
223.	225	1	GREGORIO DE LA BASTIDA
224.	226	3	GREGORIO FLOR DE LA BASTIDA
225.	227	1	GREGORIO MUNCA
226.	228	21	GRIBALDO MIÑO
227.	229	4	GUALBERTO ARCOS
228.	230	8	GUALBERTO PÉREZ
229.	231	4	GUAYAS
230.	232	4	GUILLERMO BODERO
231.	233	2	GUILLERMO BOSSANO
232.	234	3	GUILLERMO JONES
233.	235	5	GUSTAVO BUENDÍA
234.	236	1	GUSTAVO CHÁVEZ
235.	237	1	HÉCTOR EFRAÍN PILCO CHANGO
236.	238	3	HÉCTOR G. CHICA
237.	239	1	HELEODORO AYALA
238.	240	17	HERMANO MIGUEL
239.	241	3	HERNANDO DE MAGALLÁNEZ
240.	242	9	HONORATO VÁSQUEZ
241.	243	2	HUAIRA COCHA
242.	244	4	HUALCOPO DUCHICELA
243.	245	1	HUÁSCAR
244.	246	6	HUAYNA CAPAC
245.	247	1	HUAYNACALPON
246.	248	2	HUAYNAPALCON
247.	249	5	HUMBERTO FIERRO
248.	250	1	HUMBERTO GARCÍA
249.	251	3	IGNACIO BOSSANO
250.	252	4	IGNACIO CARRASCO
251.	254	8	IGNACIO DE QUEZADA

252.	255	12	IGNACIO DE VEINTEMILLA
253.	256	9	IGNACIO LECUMBERRY
254.	257	1	IGNACIO ORUÑA
255.	258	4	IGNACIO SERAFÍN LASSO
256.	259	22	ILALO
257.	260	4	IMBABURA
258.	261	3	INCA ROCA
259.	262	8	INÉS MARÍA JIMÉNEZ
260.	264	2	ISAAC J. BARRERA
261.	265	1	ISABEL ESTRELLA
262.	266	1	ISABELA
263.	267	14	ISIDRO AYORA
264.	268	3	ISIDRO GALLEGOS
265.	269	12	ISMAEL SOLÍIS
266.	270	7	IVÁN MONTUFAR
267.	271	21	JACINTO JIJÓN Y CAAMAÑO
268.	272	2	JAGUAR HUACA
269.	273	2	JAIME CASTRO PAREDES
270.	274	23	JAIME ROLÓOS AGUILERA
271.	275	4	JAVIER DE GORIBAR
272.	276	3	JAVIER ENRÍQUEZ
273.	277	5	JAVIER VALLARINO
274.	278	6	JERÓNIMO CARRION
275.	279	1	JOAQUÍN ENRÍQUEZ
276.	280	5	JOAQUÍN GALLEGOS LARA
277.	281	1	JOAQUÍN LARCO
278.	282	2	JOAQUÍN MANCHENO
279.	283	5	JOAQUINA VARGAS
280.	284	3	JONÁS GUERRERO
281.	285	7	JORGE CARRERA ANDRADE
282.	286	2	JORGE CORNEJO
283.	287	14	JORGE ICAZA
284.	288	2	JORGE JUAN
285.	289	7	JORGE MOSQUERA BARREIRO
286.	290	1	JORGE PÉREZ CONCHA
287.	291	14	JORGE SALVADOR DONOSO
288.	292	4	JORGE WASHINGTON GUERRERO
289.	293	5	JOSÉ AGUAS
290.	294	3	JOSÉ ALVAREZ
291.	295	4	JOSÉ ANTONIO JERVES
292.	296	6	JOSÉ BARBA
293.	297	1	JOSÉ BENJAMÍN ROBLES CARRION
294.	298	8	JOSÉ BOSMEDIANO

295.	299	2	JOSÉ BUSTOS
296.	300	2	JOSÉ CABRERA
297.	301	2	JOSÉ CARBO
298.	302	1	JOSÉ CUERO Y CAICEDO
299.	303	6	JOSÉ CUERO Y CAICEDO
300.	304	3	JOSÉ DE ANTEPARA
301.	305	24	JOSÉ JAVIER DE ASCÁZUBI
302.	306	14	JOSÉ DE LA CUADRA
303.	307	6	JOSÉ DEL ROSARIO
304.	308	1	JOSÉ DROM
305.	309	4	JOSÉ FÉLIX GALLARDO
306.	310	12	JOSÉ FERNANDEZ VELASQUEZ
307.	311	5	JOSÉ FLORES
308.	312	4	JOSÉ GABRIEL NAVARRO
309.	313	4	JOSÉ JAVANEN
310.	314	1	JOSÉ JEREZ
311.	315	21	JOSÉ JOAQUÍN OLMEDO
312.	316	1	JOSÉ JUSSIEU
313.	317	2	JOSÉ LEAL
314.	318	6	JOSÉ LÓPEZ
315.	319	3	JOSÉ LUIS MANTILLA
316.	320	5	JOSÉ LUIS RIOFRIO
317.	321	16	JOSÉ LUIS TAMAYO
318.	322	4-	JOSÉ M. ABASCAL
319.	323	4	JOSÉ M. ANRANGO
320.	324	9	JOSÉ M. PLÁCIDO CAAMAÑO
321.	325	27	JOSÉ M. VELASCO IBARRA
322.	326	5	JOSÉ MANUEL PLAZA DE LA TEJERA
323.	327	2	JOSÉ MARÍA BUGA
324.	328	8	JOSÉ MARÍA CAÑIZAREZ
325.	329	5	JOSÉ MARÍA CORDOVA
326.	330	3	JOSÉ MARÍA EGAS
327.	331	6	JOSÉ MARÍA GUERRERO
328.	332	3	JOSÉ MARÍA GUERRON
329.	333	5	JOSÉ MARÍA IDIGORAS
330.	334	5	JOSÉ MARÍA MASIA Y VIDIELLA
331.	335	1	JOSÉ MARÍA MELO
332.	336	2	JOSÉ MARÍA PEÑAHERRERA
333.	337	2	JOSÉ MARÍA SOSA
334.	338	14	JOSÉ MARÍA URBIÑA
335.	339	5	JOSÉ MEJÍA LEQUERICA
336.	340	1	JOSÉ MIGUEL ANRANGO ESCOLA
337.	341	1	JOSÉ MORENO DE SALAS

338.	342	3	JOSÉ MURILLO
339.	343	3	JOSÉ ORELLANA
340.	344	1	JOSÉ PERALTA
341.	345	4	JOSÉ PERALTA SERRANO
342.	346	2	JOSÉ PINO DE ICAZA
343.	347	3	JOSÉ RICARDO CHIRIBOGA
344.	348	2	JOSÉ SÁNCHEZ MAIO
345.	349	2	JOSÉ URQUIZO CHANGO
346.	350	2	JOSÉ VICENTE TRUJILLO
347.	351	1	JOSEFA ESCANDÓN
348.	352	4	JUAN BARRETO
349.	353	5	JUAN BARREZUETA
350.	354	2	JUAN BAUTISTA AGUIRRE
351.	355	6	JUAN CALDERÓN
352.	356	7	GENERAL JUAN LAVALLE
353.	357	4	JUAN CUEVA GARCÍA
354.	358	3	JUAN DE DIOS CAMPUZANO
355.	359	6	JUAN DE DIOS MARTÍNEZ MERA
356.	360	8	JUAN DE DIOS MORALES
357.	361	3	JUAN DE LEÓN CORDERO
358.	362	5	JUAN FRANCISCO ORELLANA
359.	363	4	JUAN HERNANDO DÁVILA
360.	364	9	JUAN ISAAC LOVATO
361.	365	2	JUAN JIMÉNEZ
362.	366	2	JUAN JOSÉ AYALA
363.	367	7	JUAN JOSÉ FLORES
364.	368	6	JUAN JOSÉ IZURIETA
365.	369	2	JUAN JOSÉ MOLINEROS
366.	370	4	JUAN LAGOS
367.	371	3	JUAN LEÓN MERA
368.	372	1	JUAN MANUEL ACUÑA
369.	373	21	JUAN MONTALVO
370.	374	1	JUAN PABLOS
371.	375	3	JUAN PÍO MONTUFAR
372.	376	5	JUAN SALINAS
373.	377	4	JUAN SERAFÍN CARRERA
374.	378	3	JUANA BARREZUETA
375.	380	3	JULIÁN ARBAIZA
376.	381	1	JULIO CÉSAR ENRÍQUEZ
377.	382	3	JULIO ENRIQUE PAREDES
378.	383	4	JULIO MATOVELLE
379.	384	9	JULIO E. MORENO
380.	385	4	JULIO MORENO ESPINOSA

381.	386	2	LEONARDO ARCOS
382.	387	5	LEONARDO TEJADA
383.	388	2	LEONARDO VILLAGÓMEZ
384.	389	45	LEÓNIDAS PLAZA
385.	390	1	LEOPOLDO ARCOS VILLAGOMEZ
386.	391	1	LEOPOLDO BENÍTEZ
387.	392	5	LEOPOLDO BENÍTEZ VINUEZA
388.	393	3	LEOPOLDO MORENO LOOR
389.	394	2	LINO MARÍA FLOR
390.	395	40	LIZARDO GARCÍA
391.	396	6	LLOQUE YUPANQUI
392.	397	3	LOJA
393.	398	12	LOLA QUINTANA
394.	399	3	LORENZO DÍAZ
395.	400	9	LORENZO FERNANDEZ DE HEREDIA
396.	401	2	LOS RÍOS
397.	402	4	LUCAS TIPAN
398.	403	4	LUCIANO ANDRADE MARÍN
399.	404	4	LUIS A. MARTÍNEZ
400.	405	10	LUIS A. PROAÑO
401.	406	3	LUIS ABELARDO ANDRADE
402.	407	2	LUIS ALBERTO RIVADENEIRA
403.	408	2	LUIS AMBA
404.	409	1	LUIS ANTONIO PEÑAHERRERA
405.	410	2	LUIS BOSSANO
406.	411	6	LUIS CADENA
407.	412	1	CAMILO GALLEGOS TOLEDO
408.	413	28	LUIS CORDERO
409.	414	3	LUIS EGÜEZ
410.	415	2	LUIS F.HERNANDEZ
411.	416	13	LUIS FELIPE BORJA
412.	417	2	LUIS G. TUFÍÑO
413.	418	2	LUIS GODIN
414.	419	2	LUIS JARAMILLO
415.	420	2	LUIS PALLARES ZALDUMBIDE
416.	421	4	LUIS PUGA
417.	422	2	LUIS R. PÉREZ
418.	423	3	LUIS TALAVERA
419.	424	3	LUIS TOMÁS DELGADO
420.	425	1	LUIS VERDESOTO SALGADO
421.	426	1	MAGDALENA DAVALOS
422.	427	12	MANABÍ
423.	428	4	MARCHENA

424.	429	7	MANCO CAPAC
425.	430	2	MANRIQUE LARA
426.	431	9	MANUEL ABAD
427.	432	4	MANUEL AGUINAGA
428.	433	7	MANUEL AGUSTÍN AGUIRRE
429.	434	4	MANUEL ALBÁN
430.	435	7	MANUEL ALMEIDA
431.	436	3	MANUEL CADENA
432.	437	3	MANUEL CAJIAO
433.	438	1	MANUEL CASTRO REYES
434.	439	23	MANUEL CÓRDOVA GALARZA
435.	440	15	MANUEL DE ASCÁZUBI
436.	441	4	MANUEL DE JESÚS MARTÍNEZ
437.	442	3	MANUEL DELGADO
438.	443	1	MANUEL GODOY
439.	444	2	MANUEL GUAMÁN
440.	445	8	MANUEL J. CALLE
441.	446	11	MANUEL LIZARZABURO
442.	447	2	MANUEL LOPERA
443.	448	6	MANUEL MARÍA PÓLIT LASSO
444.	449	6	MANUEL MARÍA RECALDE
445.	450	6	MANUEL MARÍA SÁNCHEZ
446.	451	2	MANUEL MUÑOZ
447.	452	8	MANUEL RENDÓN
448.	453	2	MANUEL RODRIGUEZ QUIROGA
449.	s 454	4	MANUEL RUALES
450.	>455	6	MANUEL SAMANIEGO
451.	456	32	MANUELA CAÑIZARES
452.	4&	4	MANUELA ESPEJO
453.	458	27	MANUELA SÁENZ
454.	459	2	MARCELO M. SUÁREZ
455.	460	3	MARCELO RIVADENEIRA
456.	461	3	MARÍA ANGÉLICA IDROBO
457.	462	1	MARÍA ESTHER QUINTANA
458.	463	1	MARÍA VIZCAÍNO
459.	464	6	MARIANA CARCELÉN DE SUCRE
460.	465	3	MARIANO AGOSTA
461.	466	2	MARIANO ANDRADE
462.	467	4	MARIANO CARDENAL
463.	468	4	MARIANO ECHEVERRÍA
464.	469	1	MARIANO HURTADO
465.	470	6	MARIANO SUAREZ VINTIMILLA
466.	471	17	MARQUEZA DE SOLANDA

467.	472	5	MATILDE ALBÁN
468.	473	5	MATILDE HIDALGO
469.	474	2	MAXIMILIANO ONTANEDA
470.	475	5	MAYTA CAPAC
471.	476	2	MELCHOR DE AYMERICH
472.	477	4	MELCHOR DE BENAVIDES
473.	478	8	MELCHOR LORIEGA
474.	479	2	MIGUEL AGUSTO EGAS
475.	480	1	MIGUEL ÁNGEL LEÓN
476.	481	1	MIGUEL ÁNGEL ZAMBRANO
477.	482	7	MIGUEL DE SANTIAGO
478.	483	3	MIGUEL DONOSO
479.	484	4	MIGUEL ESPINOSA PÁEZ
480.	485	4	MIGUEL HERNÁNDEZ
481.	486	3	MIGUEL NÁJERA
482.	487	1	MILTON LENIN PATINO CHUVA
483.	488	1	MILTON S. JACOME
484.	489	3	MODESTO CHÁVEZ
485.	490	1	MONSEÑOR ARGENIO ANDRADE
486.	491	4	MORONA SANTIAGO
487.	492	2	NAPO
488.	493	2	NEFTALÍ PONCE M.
489.	494	18	NELA MARTÍNEZ
490.	495	1	NELSON ESTUPIÑAN BASS
491.	496	4	NICOLÁS AGUILERA
492.	497	3	NICOLÁS CALISTO
493.	498	6	NICOLÁS DE LA PEÑA
494.	499	2	NICOLÁS ESPINOZA ROMÁN
495.	500	4	NICOLÁS PAZMIÑO VACA
496.	501	7	NICOLÁS PONCE BORJA
497.	502	2	NICOLASA JURADO
498.	503	2	NUMA POMPILIO LLONA
499.	504	2	OCTAVIO BORRERO
500.	505	2	OCTAVIO GUERRERO PALACIOS
501.	506	6	OE9F CAMILO PONCE
502.	507	1	ORELLANA
503.	508	5	ORIENTE
504.	509	3	ÓSCAR ETWANICK
505.	510	6	OSWALDO GUAYASAMIN
506.	511	2	OSWALDO RODRÍGUEZ MORALES
507.	512	1	OTTO AROSEMENA GÓMEZ
508.	513	4	OTTO ARROSEMENA GÓMEZ
509.	514	3	OTTO GLASS

510.	515	5	PABLO GUEVARA
511.	516	1	PABLO PALACIO
512.	517	1	PABLO SACHÍN
513.	518	2	PACCHA
514.	519	9	PACHACUTEC
515.	520	14	PANZALEO
516.	521	7	PASTAZA
517.	522	4	PATRICIO ARIAS
518.	523	1	PATRICIO ROMERO BARBERIS
519.	524	1	PAUL ENGEL
520.	525	2	PEDRO AULESTIA
521.	526	7	PEDRO ÁVILA
522.	527	5	PEDRO BEDÓN
523.	528	2	PEDRO BOUGER
524.	529	9	PEDRO BRUNING
525.	530	2	PEDRO CAPIRO
526.	531	2	PEDRO CORNELIO
527.	532	8	PEDRO DE GANTE
528.	533	8	PEDRO FERMÍN CEVALLOS
529.	534	1	PEDRO GUERRERO
530.	535	2	PEDRO IZQUIERDO
531.	536	4	PEDRO JORGE VERA
532.	537	3	PEDRO LEÓN
533.	538	3	PEDRO MARÍA PROAÑO
534.	539	3	PEDRO MON
535.	540	2	PEDRO NUÑEZ
536.	541	2	PEDRO PORRAS GARCÉS
537.	542	1	PEDRO RAFAEL GONZÁLEZ Y CALISTO
538.	543	14	PEDRO TABOADA
539.	544	17	PEDRO VICENTE MALDONADO
540.	545	2	PEDRO VIENA
541.	546	8	PICHINCHA
542.	547	3	PINTA
543.	548	3	PINZÓN
544.	549	19	PÍO JARAMILLO ALVARADO
545.	550	6	PRINCESA CACCHA
546.	551	26	PRINCESA TOA
547.	552	1	QUINTIALIANO SÁNCHEZ
548.	553	2	RÁBIDA
549.	554	5	RAFAEL ALBORNOZ
550.	555	3	RAFAEL ANTONIO PAREDES
551.	556	1	RAFAEL ANTONIO TERÁN VAREA
552.	557	1	RAFAEL CAJIAO

553.	558	4	RAFAEL CUERVO
554.	559	3	RAFAEL FERRER
555.	560	8	RAFAEL LEÓN LARREA
556.	561	1	RAFAEL PULLAGUARI PULLAGUARI
557.	562	4	RAFAEL TERÁN
558.	563	2	RAMIRO ALMEIDA FREIRE
559.	564	5	RAMIRO PÉREZ MARTÍNEZ
560.	565	2	RAMÓN CHIRIBOGA
561.	566	1	RAMÓN EGAS
562.	567	4	RAMÓN MALDONADO
563.	568	6	RAMÓN MANUEL VALAREZO
564.	569	1	RAMÓN MINO
565.	570	1	RAÚL PÉREZ TORRES
566.	571	18	REMIGIO CRESPO TORAL
567.	572	3	RICARDO CORNEJO
568.	573	3	RICARDO DESCALZI DEL CASTILLO
569.	574	1	RICARDO IZURIETA
570.	575	1	RICHARD OSWALDO BURGOS
571.	576	2	RIGOBERTO CORREA
572.	577	4	RITA LECUMBERRI
573.	578	4	ROBERTO AGUIAR
574.	579	2	ROBERTO ESPINOSA
575.	580	2	ROMEL RAMIRO VASQUEZ PALOMINO
576.	581	6	ROSARIO DE ALCÁZAR
577.	582	2	RUBÉN DÁVILA
578.	583	3	RUBÉN VINCI
579.	584	2	RUDENSINDO LESAMA
580.	585	77	RUMIÑAHUI
581.	586	6	SALVADOR ALLENDE
582.	587	2	SALVADOR ORTEGA
583.	588	3	SAN CRISTÓBAL
584.	589	4	SANTA CRUZ
585.	590	5	SANTA FE
586.	591	2	SANTA MARÍA EUFRASIA
587.	592	1	SANTIAGO
588.	593	34	SEBASTIAN DE BENALCAZAR
589.	594	6	SEGUNDO NICANOR QUIROZ
590.	595	1	SEGUNDO PABLO CRUZ
591.	596	3	SEGUNDO RAFAEL CHIMBORAZO
592.	597	2	SERAPIO JAPERABI
593.	598	2	SERGIO GUARDERAS
594.	599	1	SEYMUR
595.	600	59	SIMÓN BOLÍVAR

596.	601	8	SINCHI ROCA
597.	602	2	SUCUMBÍOS
598.	603	5	TADEO MÉNDEZ
599.	604	1	TELMO HIDALGO
600.	605	4	TEODORO GÓMEZ DE LA TORRE
601.	606	2	TERESA DE CEPEDA
602.	607	16	TERESA FLOR
603.	608	2	THOMAS REED
604.	609	5	TOCTIUCO
605.	610	1	TOMÁS GUERRON
606.	611	2	TOMÁS LINARES
607.	612	2	TORIBIO ÁVILA
608.	613	3	TORTUGA
609.	614	3	TUNGURAHUA
610.	615	3	VICENTE A. ROSERO
611.	616	21	VICENTE RAMÓN ROCA
612.	617	6	VICENTE ROCAFUERTE
613.	618	5	VICENTE SOLANO
614.	619	1	VÍCTOR ARTURO CABRERA.
615.	621	3	VÍCTOR HUGO SOSA
616.	622	3	VÍCTOR MANUEL PEÑAHERRERA
617.	623	2	VIRACOCHA
618.	624	2	VIRGIL MATÍAS
619.	625	1	WILSON F. CUEVA
620.	626	8	WLADIMIR ENRIQUE ANALUISA
621.	627	3	ZAMORA CHINCHIPE



Administración
General

**Archivo
Metropolitano
de Historia**

Juan F 77

Quito, 18 de Agosto del 2011
Oficio N. 77 – AMH

2007-1621

Señora Abg.
Patricia Andrade Baroja
SECRETARIA GENERAL DEL
CONCEJO METROPOLITANO
Presente.-

Señora Secretaria:

En atención a su oficio N. SG-3324, de fecha 8 de Agosto del 2011, cúmpleme informar lo siguiente:

ANTECEDENTES

En el acta de fecha 3 de septiembre del 2007 consta que se reunieron las siguientes personas: Dr. Jorge Salvador Lara, Cronista de la Ciudad; Lcdo. Alfredo Amaquiña, Presidente de la Junta Parroquial de Conocoto; Arq. Efrén Bonilla, Jefe de la Unidad de Planificación y Diseño; Ing. Lorena Izurieta Z., Unidad de Nomenclatura. Ellos analizaron los nombres propuestos para la denominación vial de la parroquia de Conocoto y resolvieron:

- El Dr. Jorge Salvador Lara aprueba la estructura y denominación propuestas;
- El Lcdo. Alfredo Amaquiña se compromete a remitir (a la Gerencia de Parques y Jardines, Unidad de Nomenclatura), los nombres de PÁRROCOS RELEVANTES y de los DIRECTORES DE LA ESCUELA CENTENARIA, para denominar con ellos a las vías faltantes;

La Gerencia de Parques y Jardines (Unidad de Nomenclatura), enviará el listado de nombres y los planos al Concejo de Nomenclatura, para su aprobación.

Mediante oficio No. 165-AMH/2008 del 19 de noviembre de 2008, el Dr. Jorge Salvador Lara, Cronista de la Ciudad, emite su informe sobre la nomenclatura para la parroquia de Conocoto, propuesta por la EMOP-Quito. Dice allí que se ratifica en el Informe que presentó en la sesión de trabajo con funcionarios de dicha empresa y a continuación detalla su criterio.

Aunque el Dr. Salvador Lara emite un informe favorable sobre ciertos nombres, corrige algunos, niega otros y deja en suspenso su criterio sobre varios nombres sobre los cuales carece de información que los justifique, la redacción da a entender que está de acuerdo con la generalidad de los nombres propuestos, más todavía

METROPOLITANO
SECRETARIA GENERAL
RECEPCION DE DOCUMENTO

FECHA: *19* AGO 2011
 HORA: *13:40*
 NOMBRE: *[Signature]*

[Signature]



Administración
General

**Archivo
Metropolitano
de Historia**

76

- 2 -

si está ratificándose en que presentó su informe en la sesión de trabajo con funcionarios municipales, lo cual consta en el Acta del 3 de septiembre de 2007, a la que hago referencia en el numeral anterior.

El Expediente No. 763-2008 del 2 de febrero de 2009, suscrito por el Dr. Carlos Jaramillo Díaz, Procurador Metropolitano, toma en cuenta que existe el pedido de la EMMOP para la nomenclatura en la parroquia de Conocoto; que, además, existe informe técnico favorable del Director Metropolitano de Planificación Territorial y Servicios Públicos; y que también ha emitido informe favorable, con varias observaciones, el Dr. Jorge Salvador Lara, Cronista de la Ciudad.

Por consiguiente, el Procurador, considerando los informes anteriores, también emite su informe FAVORABLE para que la Comisión de Suelo y Ordenamiento Territorial alcance del Concejo Metropolitano la aprobación de la propuesta de nomenclatura para la parroquia de Conocoto.

Con los antecedentes expuestos, considero que con anterioridad al ejercicio de mis funciones se emitieron informes favorables para la nomenclatura en la parroquia de Conocoto, por parte del Presidente de la Junta Parroquial de Conocoto, de funcionarios municipales respectivamente competentes sobre el asunto y particularmente del Dr. Jorge Salvador Lara, entonces Cronista de la Ciudad, con algunas observaciones pertinentes.

En consecuencia, una vez que he revisado la documentación adjunta y especialmente la lista de nombres propuestos, me uno a los criterios favorables que se emitieron en el tiempo respectivo y bajo los procedimientos legales pertinentes, coincidiendo de modo particular con el pronunciamiento dado por el Dr. Jorge Salvador Lara, incluyendo sus observaciones.


Atentamente,

Dr. Juan J. Paz y Miño Cepeda
CRONISTA DE LA CIUDAD
DIRECTOR DEL ARCHIVO METROPOLITANO
DE HISTORIA

Adjunto: fojas documentales.

Adjunto: devuelvo expedientes de 447 y 74 fojas útiles.

Im



Secretaría
General del
Concejo

75

SG

3324 ✓

08 AGO 2011

Doctor

Juan Paz y Miño

Cronista de la Ciudad – Director del Archivo Metropolitano de Historia
Presente

De mi consideración:

La Empresa Pública Metropolitana de Movilidad y Obras Públicas, mediante oficio No. GG-1696 SG 10443, de 26 de noviembre de 2007, remite la propuesta para la asignación de nomenclatura en la parroquia Conocoto, adjuntando la respectiva lista de nombres en un total de 627, que incluyen personajes relevantes de los distintos campos de profesiones y artes.

Mediante oficio No. 165-AMH-2008, de 19 de abril de 2008, el Dr. Jorge Salvador Lara, ex Cronista de la Ciudad, emite informe técnico favorable para ciertos nombres propuestos, realizando observaciones con respecto a otros, sin referirse a la totalidad de los nombres remitidos por la Empresa Pública Metropolitana de Movilidad y Obras Públicas, en tal virtud, solicito se sirva remitir un informe ampliatorio de aquel emitido mediante Oficio No. 165-AMH/2008, de 19 de abril de 2008, en el cual se haga referencia a la totalidad de los nombres propuestos por la Empresa Pública Metropolitana de Movilidad y Obras Públicas, mediante oficio No. GG 1696 SG 10443.

Para el efecto, remito el expediente No. 2007-1621, constante en 521 fojas numeradas en dos carpetas, una de 447 fojas, y otra de 74.

Atentamente,

Abg. Patricia Andrade Baroja

SECRETARIA GENERAL DEL CONCEJO METROPOLITANO

JCMA

2007 1621

74
26

Quito, 19 JUN. 2009

22 JUN. 2009

HR. 09-6860 0 275 GG SG 0003214

Licenciado
Sergio Garnica
Presidente de la Comisión de Suelo y Ordenamiento Territorial
Ciudad

De mi consideración:


En atención a su oficio No. 1691 de junio 16 del 2009, relacionado con la propuesta de la Etapa I para la denominación vial de la Parroquia de Conocoto, me permito remitir el Proyecto de Ordenanza y la carpeta conteniendo la documentación original en 73 fojas útiles.

Atentamente,


Arq. Ramiro Pérez Acosta
Gerente de Parques y Jardines


TI/CAR
2009-06-18

Adjunto: carpeta con documentación


SECRETARIA DE COMISIONES
RECIBIDO:
FECHA: 19 JUN 2009
FOLIA:
N.º:

B I C E N T E N A R I O


1809
LA REVOLUCIÓN QUITENA

EL CONCEJO METROPOLITANO DE QUITO

Visto el Informe No. IC..... de de la Comisión de Suelo y Ordenamiento Territorial y;

CONSIDERANDO

Que: La EMMOP-Q, ha emitido el Informe con oficio No. 1696-GG. que sugiere la designación de las vías que no tienen nombres en la Parroquia de Conocoto, utilizando los nombres de personajes relevantes de los distintos campos de la administración, la cultura, la política, héroes nacionales, etc que existen en la ciudad de Quito, y respetando los nombres de las vías, existentes de la parroquia.

Que: Mediante acta suscrita el 3 de septiembre del 2009, el Presidente de la Junta Parroquial de Conocoto, el Dr. Jorge Salvador Lara, Cronista de la Ciudad y los profesionales técnicos de la EMMOP-Q (Unidad de Nomenclatura), se analizó y revisó en varias reuniones, los nombres asignados a cada una de las vías, llegando a un consenso y aprobación.

De conformidad con lo que establecen los Arts. P2 literal c) 230 y 232 del Código Municipal;

EN EJERCICIO DE SUS ATRIBUCIONES LEGALES

EXPIDE:

LA ORDENANZA QUE DESIGNA A LAS VIAS DE LA PARROQUIA DE CONOCOTO I ETAPA, CON LOS NOMBRES DE PERSONAJES RELEVANTES

Art. 1 Designase a las vías de la Parroquia de Conocoto I Etapa, con los nombres de personajes relevantes en distintos campos que se detallen en hoja adjunta.

Art. 3. La presente Ordenanza entrará en vigencia a partir de la fecha de su sanción.

B I C E N T E N A R I O



-72-
setenta y
dos.

Dada en la Sala de Sesiones del Concejo Metropolitano el.....

Lcdo. Andrés Vallejo Arcos
PRIMER VICEPRESIDENTE
DEL CONCEJO METROPOLITANO
DE QUITO

Dra. María Belén Rocha Díaz
SECRETARIA GENERAL DEL
CONCEJO METROPOLITANO
DE QUITO

B I C E N T E N A R I O



2007 1621
71

EXPEDIENTE No. 763-2008

02 FEB 2009

Licenciado

SERGIO GARNICA ORTIZ

**PRESIDENTE DE LA COMISIÓN DE
SUELO Y ORDENAMIENTO TERRITORIAL**

Presente

Con relación a su Oficio No. 3328 de 13 de diciembre de 2007, mediante el cual solicita continuar con el trámite para la aprobación de la Etapa I del Proyecto de Nomenclatura para la parroquia de Conocoto, informo lo siguiente:

INFORMES TÉCNICOS:

1. Mediante Oficio No. GG 1696 SG 010443 de 26 de noviembre del 2007, el Ing. Iván Alvarado Molina, Gerente General de la Empresa Metropolitana de Movilidad y Obras Públicas remite la documentación que contiene la propuesta Etapa I, para la denominación vial de la parroquia de Conocoto, para su trámite legal y aprobación. ✓
2. Con Oficio No. 714 de 4 de marzo de 2008, el Arq. René Vallejo Aguirre, Director Metropolitano de Planificación Territorial y Servicios Públicos, emite informe técnico favorable para la aprobación de la propuesta de la Primera Etapa del Proyecto de Nomenclatura para la parroquia de Conocoto. ✓
3. Mediante Oficio No. 165-AMH/2008 de 19 de noviembre de 2008, el Dr. Jorge Salvador Lara, Cronista de la Ciudad y Director del Archivo Metropolitano de Historia, emite informe favorable para que se continúe con el trámite para aprobación del Proyecto de Nomenclatura, debiendo acogerse las observaciones realizadas en su informe. ✓

BASE LEGAL:

Art. II. 233 del Código Municipal, (sustituido por el Art. 1 de la Ordenanza No. 0160, R.O. 162, 9-XII-2005), establece que:

"Cuando se asignen nombres representativos de personas, países, ciudades, fechas históricas, animales, objetos, plantas, etc., la nómina propuesta será previamente analizada por la Dirección Metropolitana de Planificación Territorial, Sindicatura, el Cronista de la Ciudad y la Unidad de Nomenclatura de la Gerencia de Parques y Jardines de la EMOP, quienes elaborarán un informe para la aprobación de la Comisión de Planificación y Nomenclatura, previo a la aprobación final del Concejo Metropolitano".



fo

EXPEDIENTE No. 763-2008

02 FEB 2009 j

CRITERIO LEGAL

Con fundamento en la normativa citada y de conformidad con los informes técnicos, **Procuraduría Metropolitana emite criterio legal favorable** para que la Comisión que Ud. preside alcance del Concejo Metropolitano la aprobación de la propuesta de nomenclatura de la Etapa I para la parroquia de Conocoto, elaborada por la Empresa Metropolitana de Movilidad y Obras Públicas y con las observaciones realizadas por el Cronista de la Ciudad.

Atentamente,

Dr. Carlos Jaramillo Díaz
PROCURADOR METROPOLITANO
Adj. expediente en 69 fojas
RR/EY
BU-ens-08

SECRETARIA DE COMISIONES
RECIBIDO.....
FECHA.....
HORA.....
NOMBRE..... 02 FEB 2009

763-2008

b9
resu
nue



MUNICIPIO DEL DISTRITO METROPOLITANO DE QUITO
ARCHIVO METROPOLITANO DE HISTORIA
Oficina del Cronista de la Ciudad

Quito, Noviembre 19- del 2008
Oficio Nro. 165-AMH/ 2008

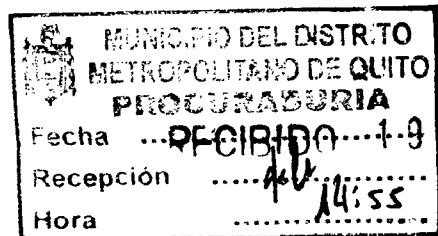
Señor Doctor
Rolando RUIZ MERINO
Jefe de la Unidad de Expropiaciones y Jurisdicción Voluntaria
Ciudad.-

De mi consideración:

Con relación al expediente Nro. 763-2008, referente a la asignación de nombres a las vías de la parroquia de Conocoto propuesta por la EMOP-QUITO, me cumple ratificar el Informe que presenté en sesión de trabajo con funcionarios de dicha empresa en los siguientes puntos:

1) Emito informe favorable para la denominación, con los nombres que se indican, de las siguientes vías, por cuanto se trata de ilustres personajes de nuestra historia tales como:


Cristóbal de ACUÑA,
José Mejía LEQUERICA,
Libertador Simón BOLÍVAR,
General José María URBINA,
Juan MONTALVO,
Federico GONZÁLEZ SUÁREZ,
Manuel María PÓLIT LASSO y
Benjamín CARRIÓN, sobre quienes es innecesario mencionar sus reconocidos merecimientos.



NOV 2008

2) Asimismo emito informe favorable para que se denominen varias calles, a propuesta de las asociaciones gremiales, por referirse a personajes renombrados en el campo de la construcción y progreso arquitectónico de Quito:

Lino María FLOR,
Tomás GUERRERO,
Pedro BRUNING,
Guillermo JONES,
Pedro AULESTIA,
Antonio RUZO,
Francisco DURINI,
Rubén VINCI y
Otto GLASS





MUNICIPIO DEL DISTRITO METROPOLITANO DE QUITO
ARCHIVO METROPOLITANO DE HISTORIA

Oficina del Cronista de la Ciudad

- 68 -
reseña
de
celso

- 3) Informo favorablemente para el nombre de la calle 18 de Marzo, que perpetúa el combate que liberó en Conocoto el año 1822, primera escaramuza contra los españoles durante la aproximación a la ciudad de Quito del General SUCRE y sus tropas, acontecimiento histórico especialmente vinculado a esa parroquia aledaña a la capital;
- 4) Asimismo informe favorablemente para el nombre de Toctiuco.

Me abstengo de informar, por no haber encontrado referencias, sobre los tres nombres siguientes:

Iván MONTÚFAR,
Juana PINTO y
Miguel TERÁN,

Me será grato dar mi opinión cuando los proponentes justifiquen la existencia de estas personas y hagan conocer las razones histórico-sociales que justifiquen estas denominaciones.

- 5) Con relación a la lista de otros nombres propuestos para las vías de Conocoto, deseo formular las siguientes observaciones:

- * El nombre que consta como Anastasio VIETRI debe decir: Anatacio VITERI;
- * Los nombres que constan como Cornelia PÓLIT y Cornelia PÓLIT de ESPINOSA se refieren a una misma persona;
- * Los nombres Francisco SCHMIDT e Isaac J. BARRERA se encuentran duplicados.
- * El nombre Ignacio DÁVILA ROJAS me parece que se refiere al distinguido profesor de la Escuela Politécnica del Ejército, del mismo nombre, quien según se me informa felizmente vive todavía, y no pueden designarse las vías públicas sino en honor a personajes que ya hubieren muerto.

Por la misma razón se debería suprimir el Nro.29 de la lista, que lleva el nombre del suscrito Cronista de la Ciudad. Agradezco el honor de incluirme, pero a Dios gracias todavía sigo vivo, pero me permito sugerir a los proponentes que se ponga el nombre de D. Jorge SALVADOR DONOSO, mi amado padre que en vida contribuyó mucho al progreso de la parroquia de Conocoto, donde tenía una propiedad.

- * En vez de José ASCAZUBI debe ponerse: José Javier de ASCÁZUBI
- * En vez de José María CAÑIZARES; póngase el nombre de Doña Manuela CAÑIZARES;
- * En vez de Juan Carlos LAVALLE póngase General Juan LAVALLE;



MUNICIPIO DEL DISTRITO METROPOLITANO DE QUITO
ARCHIVO METROPOLITANO DE HISTORIA

Oficina del Cronista de la Ciudad

-67-
Resuelto
ante

- * El nombre de Julio MORENO complétese con Julio E.MORENO padre del Alcalde Julio MORENO ESPINOSA que consta a continuación;
- * En vez de Luis Camilo GALLEGOS TOLEDO; dígase Camilo GALLEGOS TOLEDO;
- * La palabra MANCHENA que consta en la lista posiblemente quiera decir MARCHENA, uno de los frailes que apoyaron a COLÓN;
- * Complétese el nombre de Manuel AGUIRRE poniendo Manuel Agustín AGUIRRE;
- * Si el nombre Miguel ESPINOSA se refiere al ilustre ciudadano Miguel ESPINOSA PÁEZ deben ponerse sus dos apellidos.
- * En vez de Pedro Rafael GONZÁLEZ dígase Pedro Rafael GONZÁLEZ y CALISTO, ilustre Arzobispo de Quito predecesor de GONZÁLEZ SUÁREZ;
- * Complétese el nombre de Rafael Antonio TERÁN poniendo Rafael Antonio TERÁN VAREA.
- * En vez de Rafael LEÓN póngase Rafael LEÓN LARREA, destacado ex Alcalde de Quito,
- * Si Raúl PÉREZ se refiere al ex presidente de la Casa de la Cultura Raúl PÉREZ TORRES, debe completarse la denominación:

El ingeniero Hugo OLALLA, actual Rector de la Universidad Central, vive todavía y

- * La denominación Víctor PEÑAHERRERA debe decir Víctor Manuel PEÑAHERRERA, eminente jurista.

Devuelvo a usted en 66 fojas, inclusive un plano, la carpeta correspondiente al trámite 1621-2007

De usted, atentamente,

Dr. Jorge SALVADOR LARA
Cronista de la Ciudad

Director del Archivo Metropolitano de Historia

c.c. Lic. Sergio GARNICA Concejal
Arq. René VALLEJO A. Director de Planificación y Territorio
Ing. Iván ALVARADO MOLINA Gerente General de la EMOP-Q

763-08

66
Resuelto
y
sus

000714

- 4 MAR. 2008

Doctor
Carlos Jaramillo
Procurador Metropolitano
Presente

De mi consideración:

En atención al oficio No. 3328 del 13 de Diciembre del 2007 mediante el cual el Lic. Sergio Garnica presidente de la Comisión de Suelo y Ordenamiento Territorial requiere el informe técnico de la Dirección de Planificación Territorial sobre la propuesta de la primera etapa del Proyecto de Nomenclatura para la Parroquia de Conocoto y que el mismo sea puesto en conocimiento de la Procuraduría Metropolitana para el análisis legal correspondiente.

Al respecto y una vez realizado el correspondiente análisis de la propuesta de la primera etapa del Proyecto de Nomenclatura para la parroquia de Conocoto que define para todas las vías correspondientes a esta etapa la codificación alfanumérica y la denominación vial que respeta los nombres existentes y la incorporación de nuevos nombres de personajes utilizados en la nomenclatura de la ciudad Quito que han sido consensuado con la Junta Parroquial de Conocoto y con el Cronista de la Ciudad, la Dirección Metropolitana de Planificación Territorial y Servicios Públicos emite informe técnico favorable para su aprobación.


Atentamente,



Arq. René Vallejo Aguirre
Director Metropolitano de Planificación Territorial y Servicios Públicos.

Adjunto. Expediente con 64 fojas útiles

ÁREA DE JURISDICCION VOLUNTARIA	
Expediente No.	763-08
Encargado a:	E.Y.
Fecha de ingreso:	6-III-08





Concejo Metropolitano de Quito

65
suelo
o
curo

SECRETARIA GENERAL

0003328

Arquitecto
René Vallejo
**DIRECTOR METROPOLITANO DE
PLANIFICACIÓN TERRITORIAL**
Presente

Señor Director:

Para conocimiento y resolución de la Comisión de Suelo y Ordenamiento Territorial, solicito se sirva emitir informe y criterio técnico respecto de la petición presentada por el ingeniero IVÁN ALVARADO MOLINA, Gerente General de EMOP Q., quien solicita se apruebe la I Etapa del Proyecto de Nomenclatura para la Parroquia de Conocoto, para lo que adjunto con cargo devolutivo 1 carpeta con 64 fojas útiles.

Además me permito solicitar que su informe, junto con el expediente completo, se lo envíe a la Procuraduría Metropolitana, para el análisis legal correspondiente y posterior conocimiento de esta Comisión. ||

Atentamente


Sergio Garriga Ortiz
**PRESIDENTE DE LA COMISIÓN DE
SUELO Y ORDENAMIENTO TERRITORIAL**

©®

- sesenta y cuatro -
2007-1621

Quito, 26 NOV. 2007

Oficio GG 1696 SG0010443

Licenciado
Sergio Garnica
Concejal Metropolitano de Quito
Presidente de la Comisión de Suelo y Ordenamiento Territorial
Ciudad

De mi consideración

Dentro del Proyecto de Nomenclatura que viene ejecutando la Empresa Metropolitana de Obras Públicas, de acuerdo a la Ordenanza Municipal No. 160, que se halla vigente, corresponde elaborar y ejecutar la cuarta Etapa que involucra a las 33 parroquias suburbanas del DMQ.

Justamente dentro de esta etapa que tiene un avance estimado del 35%, la EMOP-Q ha preparado la documentación técnica que se requiere para la ejecución del proyecto en la parroquia Conocoto.

Dado el considerable desarrollo urbano que se ha registrado en esta parroquia, existe un considerable número de vías que no han tenido asignación de nombres, razón por la cual esta Gerencia, estimó procedente utilizar los nombres de los personajes relevantes de los distintos campos, que existen en la ciudad de Quito, para denominar a las vías en esta parroquia, ya que su aplicación, no se interfiere en los procesos de emisión de direcciones, o para el uso por parte de las empresas de servicios públicos o privados, por que llevan otra codificación alfanumérica, diferente a la ciudad de Quito, por tratarse de una parroquia suburbana.

Dentro de este proceso se han mantenido reuniones de trabajo con el Presidente de la Junta Parroquial de Conocoto, así como con el doctor Jorge Salvador Lara, Cronista de la Ciudad, a fin de que participen y contribuyan con sus criterios para la asignación de nombres, lo cual ha permitido que exista un consenso en este proyecto, como consta en contenido del acta suscrita el 3 de septiembre del 2007.


Por consiguiente se ha elaborado el plano de todas las vías con la codificación alfanumérica y denominación vial, respetando los nombres existentes en la cabecera de la parroquia, y otras que por su tradición debieron mantenerse, así como los nombres que sugerimos conforme a lo expresado anteriormente.

-63-
sesenta y
tres-

Cabe indicar que en el proyecto se han considerado dos etapas, la primera que esta concluida y estamos presentando, y la segunda etapa se halla en procesamiento y será complementada con la entrega de nombres de personajes de la localidad, que proporcionará el Presidente de la Junta Parroquial.

Por lo expuesto la EMOP-Q, se permite poner a consideración de la Comisión de Suelo y Ordenamiento Territorial, a través de su presidencia, la documentación que contiene la propuesta (I Etapa), para la denominación vial de esta parroquia, a fin de que sea sometida al trámite legal pertinente.

Atentamente,



Ing. Ivan Alvarado Molina
Gerente General



RP/TI
2007-11-15

Adjunto: documentación

Ph: 1

ORD

165

61
sesenta y
uno -


PARA: Arq. Teodoro Izquierdo M.
JEFE DE PLANIFICACIÓN Y DISEÑO

ASUNTO: Plano y fichas de Nombres propuestos parroquia Conocoto

FECHA: 14 de noviembre del 2007.

Adjunto a la presente, el plano con la lista de nombres propuestos para las vías de la Parroquia de Conocoto y la primera parte de fichas correspondientes a la zona colonial de Conocoto y tipología de Arquitectos e Ingenieros.

Atentamente,



Ing. Lorena Izurieta Z.

UNIDAD DE NOMENCLATURA

CUADRO LISTA DE NOMBRES PROPUESTOS PARA LAS VIAS DE LA PARROQUIA CONOCOTO

No.	# DE FRECUENCIA EN TRAMOS	NOMBRES PROPUESTOS
1	12	18 DE MAYO
2	5	29 DE MAYO
3	51	ABDON CALDERON GARAYCOA ✓
4	4	ABEL ENRIQUE GALLEGOS
5	10	ABEL GILBERT ✓
6	3	ADALBERTO ORTIZ ✓
7	7	AGUSTIN DE AZKUNAGA CASTAÑARES ✓
8	9	AGUSTIN FRANCO
9	1	AGUSTIN JIMA ANCHICO
10	3	AGUSTIN PATIÑO ✓
11	4	ALBERTO ALMEIDA IMBAQUINGO
12	5	ALBERTO ENRIQUEZ GALLO ✓
13	2	ALBERTO LARREA BORJA ✓
14	1	ALBERTO MENA ✓
15	7	ALEJANDRO CARRION ✓
16	5	ALEJANDRO GALARZA
17	2	ALEJANDRO MACHUCA
18	4	ALEJANDRO SEGOVIA GALLEGOS ✓
19	5	ALFONSO CALDERON ✓
20	1	ALFONSO ERNESTO IZURIETA
21	1	ALFONSO LAMIÑA
22	2	ALFONSO MARIA MORA ✓
23	1	ALFONSO MORA BOWEN ✓
24	5	ALFONSO PEREZ PALLARES ✓
25	4	ALFONSO TROYA ✓
26	5	ALFREDO BAQUERIZO MORENO ✓
27	1	ALFREDO CARPIO FLORES ✓
28	2	ALFREDO GANGOTENA FERNANDEZ ✓
29	5	ALFREDO LEON ✓
30	2	ALFREDO LUNA TOBAR ✓
31	1	ALFREDO PAREJA ✓
32	2	ALFREDO PEREZ GUERRERO ✓
33	3	ALONSO BARTOLOME DONOSO ✓
34	2	AMABLE ARAUZ ✓
35	3	ANASTASIO VITERI <i>Ateneo</i> ✓
36	1	ANDRES CORDOVA ✓
37	13	ANDRES DE SANTA CRUZ ✓
38	1	ANGEL BOLIVAR RIVERA SUAREZ
39	2	ANGEL DIAZ
40	1	ANGEL ESPINOSA
41	2	ANGEL LUDENA
42	2	ANGEL MANUEL ACOSTA
43	2	ANGEL MODESTO P. c. de. ✓
44	5	ANGEL POLIBIO CHAVEZ ✓
45	15	ANTONIA SALINAS
46	5	ANTONIO ANTE LOPEZ ✓
47	6	ANTONIO ASTUDILLO
48	11	ANTONIO BORRERO ✓
49	1	ANTONIO CAICEDO

60
presente -

50	3	ANTONIO CASTELO	
51	1	ANTONIO CASTILLO	
52	4	ANTONIO CONFORTE	
53	5	ANTONIO CORREA	
54	3	ANTONIO CORTEZ	
55	3	ANTONIO DE ELIZALDE	
56	2	ANTONIO FABARA	
57	5	ANTONIO FERNANDEZ DE BOBADILLA	
58	6	ANTONIO FLOR DE LA BASTIDA	
59	7	ANTONIO FLORES JIJON	✓
60	2	ANTONIO J. QUEVEDO	✓
61	1	ANTONIO JATIVA	
62	10	ANTONIO JOSE DE SUCRE	✓
63	2	ANTONIO MENDEZ	
64	2	ANTONIO NEUMANE	✓
65	4	ANTONIO PARRA VELASCO	✓
66	2	ANTONIO RODRIGUEZ	
67	4	ANTONIO RON	
68	3	ANTONIO RUSSO	
69	2	ANTONIO SAA Y RECALDE	
70	2	ANTONIO SALAS	
71	5	ANTONIO SALGADO NOBOA	
72	4	ARCESIO DOMINGUEZ	
73	2	ARTURO BORJA	✓
74	2	ARTURO CORONEL	
75	14	ASCENSIO GANDARA	✓
76	12	ATAHUALPA	✓
77	1	AUGUSTO MARTINEZ	✓
78	2	AUGUSTO RIDDER	✓
79	3	AURELIO DAVILA	✓
80	4	AURELIO ESPINOZA POLIT	✓
81	2	AURELIO GARCIA	✓
82	1	AUTACHI DUCHICELA	✓
83	16	LOLA QUINTANA	
84	4	AZUAY	✓
85	3	BALTRA	✓
86	8	BARON ALEXANDER VON DE HUMBOLDT	✓
87	1	BARTOLOME	
88	3	BARTOLOME RUIZ	✓
89	2	BENITO LINARES	
90	14	BENJAMIN CARRION	✓
91	3	BENJAMIN CEVALLOS	✓
92	4	BENJAMIN GENTO SANZ	✓
93	2	BENJAMIN WANDENBERG	✓
94	1	BERNARDO DE LEGARDA	✓
95	1	BERNARDO RODRIGUEZ	✓
96	5	BOANERGES NAVARRETE	✓
97	2	BOLIVAR	✓
98	3	CALICUCHIMA	✓
99	64	CAMILO PONCE	✓
100	2	CAÑAR	✓
101	6	CAPAC YUPANQUI	✓
102	4	CARCHI	✓
103	1	CARLOS A. DELFIN DIAZ	

59
cancela
nuevo

104	9	CARLOS ALBERTO DIAZ	
105	14	CARLOS ANDRADE MARIN	✓
106	5	CARLOS BUSTAMANTE PEREZ	✓
107	1	CARLOS GIOVANY YUQUI MEDINA	✓
108	1	CARLOS KHON	✓
109	2	CARLOS MANUEL LARREA	✓
110	2	CARLOS MARIA DE LA CONDAMINE	✓
111	5	CARLOS MARIA DE LA TORRE	✓
112	4	CARLOS MONTUFAR	✓
113	3	CARLOS MOORE	
114	3	CARLOS SALAS	
115	2	CARLOS SALAZAR	
116	1	CARLOS SANCHEZ BAQUERO	
117	1	CARLOS TOBAR ZALDUMBIDE	✓
118	12	CATALINA ALDAZ	✓
119	2	CATALINA DE JESUS HERRERA	✓
120	2	CERAFIN LASSO	
121	1	CESAR ALONSO VILLACIS MADRIL	
122	2	CESAR DAVILA ANDRADE	✓
123	12	CESAR ENDARA PEÑAHERRERA	
124	2	CESAR REINOSO	
125	19	CHARLES DARWIN	✓
126	9	CHILLO JIJON	✓
127	7	CHIMBORAZO	✓
128	9	CORNELIA POLIT	
129	2	CORNELIA POLIT DE ESPINOZA	✓
130	1	CORNELIO IZQUIERDO	✓
131	5	COSME RENELLA	✓
132	2	COTOPAXI	✓
133	3	CRISTOBAL DE ACUÑA	✓
134	4	CRISTOBAL GANGOTENA	✓
135	3	CRISTOBAL SANDOVAL	
136	5	DANIEL BRITO	
137	7	DANIEL FLORENCIO O'LEARY	✓
138	2	DAVID CAICEDO	
139	2	DEMETRIO AGUILERA	✓
140	3	DIEGO DE ALMAGRO	✓
141	7	DIEGO IBARRA	✓
142	3	DIEGO JOSE DE OLMOS	✓
143	1	DIEGO MIDEROS	
144	6	DIEGO NOBOA	✓
145	8	DIOGENES PAREDES	✓
146	2	DOMINGO RENGIFO	
147	1	EDISON E. MENDOZA	
148	4	EDUARDO KIGMAN	✓
149	1	EDUARDO MORA MORENO	✓
150	12	EJE TRANSVERSAL	✓
151	2	EL ORO	✓
152	2	ELIA ANTONIO LIUT	✓
153	13	ELOY ALFARO	✓
154	3	ELPRIANO DELGADO	
155	2	EMILIA RIVADENEIRA	✓
156	15	EMILIO ESTRADA	✓
157	3	ENRIQUE GIL	✓

58

*u...
...
...
...*

159	2	ENRIQUE ITURRALDE	✓
160	3	EPLICACHIMA	✓
161	6	ERNESTO A. VACA	✓
162	4	ERNESTO GROSSMAN	✓
163	12	ERNESTO NOBOA CAAMAÑO	✓
164	1	ESMERALDAS	✓
165	5	ESPAÑOLA	?
166	5	ESTADIO	?
166	3	ESTEBAN MOSQUERA	✓
167	1	EUCLIDES FIGUEROA	✓
168	15	EUGENIO ESPEJO	✓
169	7	EUGENIO GARZON	✓
170	1	EUGENIO MINBELA	✓
171	1	EUGENIO MINBELA	✓
172	1	EUGENIO MINBELA	✓
172	1	EUSTAQUIO BERNAL	✓
173	3	EUSTAQUIO BLANCO	✓
174	2	EUSTORGIO SALGADO	✓
175	7	FABIAN JARAMILLO	✓
176	2	FABIAN VILLAMAR ESPINOZA	✓
177	7	FAUSTO NICOLAS ESPINOZA PINTO	✓
178	19	FEDERICO GONZALEZ SUAREZ	✓
179	9	FELICIANO CHECA	✓
180	1	FELICISIMO LOPEZ LOPEZ	✓
181	1	FELIPE DONOSO	✓
182	2	FENICIO ALFREDO ANGULO	✓
183	3	FERNANDINA	✓
184	2	FIDEL A. LOPEZ	✓
185	2	FLOREANA	✓
186	3	FRANCISCO CRUZ MIRANDA	✓
187	2	FRANCISCO DE JESUS BOLAÑOS	✓
188	2	FRANCISCO DE ORELLANA	✓
189	4	FRANCISCO DE PAULA LAVAYEN	✓
190	4	FRANCISCO DURINI	✓
191	7	FRANCISCO FARFAN	✓
192	8	FRANCISCO FERNANDEZ MORALES	✓
193	5	FRANCISCO GALVES PAZ	✓
194	5	FRANCISCO JAVIER ASCAZUBI	✓
195	2	FRANCISCO LAVAYEN	✓
196	3	FRANCISCO MARCOS	✓
197	6	FRANCISCO MORALES	✓
198	1	FRANCISCO PAEZ	✓
199	26	FRANCISCO ROBLES GARCIA	✓
200	2	FRANCISCO SAA CHACON	✓
201	2	FRANCISCO SCHMIDT	✓
202	2	FRANCISCO SCHMIDT	✓
203	1	FRAY JODOCO RICKE	✓
204	1	FRAY VICENTE SOLANO	✓
205	2	FREDDY I. SANTANDER	✓
206	4	GABRIEL CALDERON	✓
207	25	GABRIEL GARCIA MORENO	✓
208	2	GABRIEL HIPOLITO SOLIS MOREIRA	✓
209	7	GALAPAGOS	✓
210	5	GALO ALARCON	✓
211	6	GALO ALMEIDA	✓

57
 cinco y
 siete

212	1	GASPAR DE ESPINOSA	✓
213	1	GASPAR SANGURIMA	✓
214	2	GENOVESA	✓
215	12	GEOVANY PATRICIO CALLES	
216	1	GERMAN PITIUR ANTUASH	
217	3	GIACOMO RADICONCINI	
218	3	GILBERTO GATTO SOBRAL	✓
219	1	GONZALO ARAQUE	
220	7	GONZALO EFREN MONTESDEOCA	
221	3	GONZALO ESCUDERO	✓
222	1	GONZALO GALLO	
223	5	GONZALO PEREZ BUSTAMANTE	✓
224	2	GONZALO ZALDUMBIDE	✓
225	1	GREGORIO DE LA BASTIDA	
226	3	GREGORIO FLOR DE LA BASTIDA	
227	1	GREGORIO MUNCA	
228	21	GRIBALDO MIÑO	✓
229	4	GUALBERTO ARCOS	✓
230	8	GUALBERTO PEREZ	✓
231	4	GUAYAS	✓
232	4	GUILLERMO BODERO	
233	2	GUILLERMO BOSSANO	✓
234	3	GUILLERMO JONES	
235	5	GUSTAVO BUENDIA	✓
236	1	GUSTAVO CHAVEZ	
237	1	HECTOR EFRAIN PILCO CHANGO	
238	3	HECTOR G. CHICA	
239	1	HELEODORO AYALA	✓
240	17	HERMANO MIGUEL	✓
241	3	HERNANDO DE MAGALLANEZ	✓
242	9	HONORATO VASQUEZ	✓
243	2	HUAIRA COCHA	✓
244	4	HUALCOPO DUCHICELA	✓
245	1	HUASCAR	
246	6	HUAYNA CAPAC	✓
247	1	HUAYNACALPON	✓
248	2	HUAYNAPALCON	✓
249	5	HUMBERTO FIERRO	✓
250	1	HUMBERTO GARCIA	✓
251	3	IGNACIO BOSSANO	
252	4	IGNACIO CARRASCO	
253	4	IGNACIO DAVILA ROJAS	vivo?
254	8	IGNACIO DE QUEZADA	
255	12	IGNACIO DE VEINTEMILLA	✓
256	9	IGNACIO LECUMBERRY	
257	1	IGNACIO ORUÑA	
258	4	IGNACIO SERAFIN LASSO	
259	22	ILALO	✓
260	4	IMBABURA	✓
261	3	INCA ROCA	✓
262	8	INES MARIA JIMENEZ	✓
263	18	ISAAC BARRERA	✓
264	2	ISAAC J. BARRERA	
265	1	ISABEL ESTRELLA	

56
no aceptar y
seis -

266	11	ISABELA	✓
267	14	ISIDRO AYORA	✓
268	3	ISIDRO GALLEGOS	
269	12	ISMAEL SOLIS	
270	7	IVAN MONTUFAR	
271	21	JACINTO JIJON Y CAAMAÑO	
272	2	JAGUAR HUACA	
273	2	JAIME CASTRO PAREDES	
274	23	JAIME ROLDOS AGUILERA	✓
275	4	JAVIER DE GORIBAR	✓
276	3	JAVIER ENRIQUEZ	
277	5	JAVIER VALLARINO	
278	6	JERONIMO CARRION	✓
279	1	JOAQUIN ENRIQUEZ	
280	5	JOAQUIN GALLEGOS LARA	✓
281	1	JOAQUIN LARCO	
282	2	JOAQUIN MANCHENO	
283	5	JOAQUINA VARGAS	
284	3	JONAS GUERRERO	✓
285	7	JORGE CARRERA ANDRADE	✓
286	2	JORGE CORNEJO	
287	14	JORGE ICAZA	✓
288	2	JORGE JUAN	✓
289	7	JORGE MOSQUERA BARREIRO	
290	1	JORGE PEREZ CONCHA	✓
291	14	JORGE SALVADOR LARA <i>(vivo) Jorge Salvador Domínguez</i>	
292	4	JORGE WASHINGTON GUERRERO	
293	5	JOSE AGUAS	✓
294	3	JOSE ALVAREZ	
295	4	JOSE ANTONIO JERVES	
296	6	JOSE BARBA	
297	1	JOSE BENJAMIN ROBLES CARRION	
298	8	JOSE BOSMEDIANO	✓
299	2	JOSE BUSTOS	
300	2	JOSE CABRERA	
301	2	JOSE CARBO	
302	1	JOSE CUERO Y CAICEDO	✓
303	6	JOSE CUERO Y CAICEDO	
304	3	JOSE DE ANTEPARA	✓
305	24	JOSE DE ASCAZUBI <i>José Xavier</i>	✓
306	14	JOSE DE LA CUADRA	✓
307	6	JOSE DEL ROSARIO	✓
308	1	JOSE DROM	
309	4	JOSE FELIX GALLARDO	✓
310	12	JOSE FERNANDEZ VELASQUEZ	
311	5	JOSE FLORES	
312	4	JOSE GABRIEL NAVARRO	✓
313	4	JOSE JAVANEN	
314	1	JOSE JEREZ	✓
315	21	JOSE JOAQUIN OLMEDO	✓
316	1	JOSE JUSSIEU	✓
317	2	JOSE LEAL	
318	6	JOSE LOPEZ	
319	3	JOSE LUIS MANTILLA	

55
independiente y
de 10 -

320	5	JOSE LUIS RIOFRIO	
321	16	JOSE LUIS TAMAYO	✓
322	4	JOSE M. ABASCAL	no
323	4	JOSE M. ANRANGO	
324	9	JOSE M. PLACIDO CAAMAÑO	
325	27	JOSE M. VELASCO IBARRA	
326	5	JOSE MANUEL PLAZA DE LA TEJERA	
327	2	JOSE MARIA BUGA	
328	8	JOSE MARIA CANIZARES	Manuela
329	5	JOSE MARIA CORDOVA	✓
330	3	JOSE MARIA EGAS	✓
331	6	JOSE MARIA GUERRERO	
332	3	JOSE MARIA GUERRON	
333	5	JOSE MARIA IDIGORAS	
334	5	JOSE MARIA MASIA Y VIDIELLA	✓
335	1	JOSE MARIA MELO	
336	2	JOSE MARIA PEÑAHERRERA	
337	2	JOSE MARIA SOSA	
338	14	JOSE MARIA URBINA	✓
339	5	JOSE MEJIA LEQUERICA	✓
340	1	JOSE MIGUEL ANRANGO ESCOLA	
341	1	JOSE MORENO DE SALAS	
342	3	JOSE MURILLO	
343	3	JOSE ORELLANA	
344	1	JOSE PERALTA	✓
345	4	JOSE PERALTA SERRANO	
346	2	JOSE PINO DE ICAZA	
347	3	JOSE RICARDO CHIRIBOGA	✓
348	2	JOSE SANCHEZ MAIO	
349	2	JOSE URQUIZO CHANGO	
350	2	JOSE VICENTE TRUJILLO	✓
351	1	JOSEFA ESCANDON	
352	4	JUAN BARRETO	
353	5	JUAN BARREZUETA	
354	2	JUAN BAUTISTA AGUIRRE	✓
355	6	JUAN CALDERON	
356	7	JUAN CARLOS LAVALLE	✓
357	4	JUAN CUEVA GARCIA	✓
358	3	JUAN DE DIOS CAMPUZANO	
359	6	JUAN DE DIOS MARTINEZ MERA	✓
360	8	JUAN DE DIOS MORALES	✓
361	3	JUAN DE LEON CORDERO	
362	5	JUAN FRANCICO ORELLANA	✓
363	4	JUAN HERNANDO DAVILA	
364	9	JUAN ISAAC LOVATO	✓
365	2	JUAN JIMENEZ	
366	2	JUAN JOSE AYALA	
367	7	JUAN JOSE FLORES	✓
368	6	JUAN JOSE IZURIETA	
369	2	JUAN JOSE MOLINEROS	
370	4	JUAN LAGOS	
371	3	JUAN LEON MERA	✓
372	1	JUAN MANUEL ACUÑA	
373	21	JUAN MONTALVO	✓

54
 Ejecutado y
 cuatro

374	1	JUAN PABLOS	
375	3	JUAN PIO MONTUFAR	✓
376	5	JUAN SALINAS	✓
377	4	JUAN SERAFIN CARRERA	
378	3	JUANA BARREZUETA	
379	4	JUANA PINTO	
380	3	JULIAN ARBAIZA	
381	1	JULIO CESAR ENRIQUEZ	
382	3	JULIO ENRIQUE PAREDES	✓
383	4	JULIO MATOVELLE	✓
384	9	JULIO MORENO <i>Julio E.</i>	✓
385	4	JULIO MORENO ESPINOSA	✓
386	2	LEONARDO ARCOS	✓
387	5	LEONARDO TEJADA	✓
388	2	LEONARDO VILLAGOMEZ	
389	45	LEONIDAS PLAZA	✓
390	1	LEOPOLDO ARCOS VILLAGOMEZ	
391	1	LEOPOLDO BENITEZ	✓
392	5	LEOPOLDO BENITEZ VINUEZA	
393	3	LEOPOLDO MORENO LOOR	✓
394	2	LINO MARIA FLOR	✓
395	40	LIZARDO GARCIA	✓
396	6	LLOQUE YUPANQUI	✓
397	3	LOJA	✓
398	12	LOLA QUINTANA	
399	3	LORENZO DIAZ	
400	9	LORENZO FERNANDEZ DE HEREDIA	
401	2	LOS RIOS	✓
402	4	LUCAS TIPAN	✓
403	4	LUCIANO ANDRADE MARIN	✓
404	4	LUIS A. MARTINEZ	✓
405	10	LUIS A. PROAÑO	
406	3	LUIS ABELARDO ANDRADE	
407	2	LUIS ALBERTO RIVADENEIRA	✓
408	2	LUIS AMBA	
409	1	LUIS ANTONIO PEÑAHERRERA	✓
410	2	LUIS BOSSANO	✓
411	6	LUIS CADENA	✓
412	1	LUIS CAMILO GALLEGOS <i>Teodoro</i>	✓
413	28	LUIS CORDERO	✓
414	3	LUIS EGUEZ	
415	2	LUIS F. HERNANDEZ	
416	13	LUIS FELIPE BORJA	✓
417	2	LUIS G. TUFÍÑO	✓
418	2	LUIS GODIN	
419	2	LUIS JARAMILLO	
420	2	LUIS PALLARES ZALDUMBIDE	✓
421	4	LUIS PUGA	
422	2	LUIS R. PEREZ	
423	3	LUIS TALAVERA	
424	3	LUIS TOMAS DELGADO	
425	1	LUIS VERDESOTO SALGADO	✓
426	1	MAGDALENA DAVALOS	✓
427	12	MANABI	✓

53
Uda...
...

428	4	MANCHENA <i>MANCHENA</i>	
429	7	MANCO CAPAC	✓
430	2	MANRIQUE LARA	
431	9	MANUEL ABAD	
432	4	MANUEL AGUINAGA	
433	7	MANUEL AGUIRRE <i>Aranda</i>	✓
434	4	MANUEL ALBAN	
435	7	MANUEL ALMEIDA	
436	3	MANUEL CADENA	✓
437	3	MANUEL CAJIAO	
438	1	MANUEL CASTRO REYES	
439	23	MANUEL CORDOVA GALARZA	✓
440	15	MANUEL DE ASCAZUBI	
441	4	MANUEL DE JESUS MARTINEZ	
442	3	MANUEL DELGADO	
443	1	MANUEL GODOY	
444	2	MANUEL GUAMAN	
445	8	MANUEL J. CALLE	✓
446	11	MANUEL LIZARZABURO	
447	2	MANUEL LOPERA	
448	6	MANUEL MARIA POLIT LASSO	✓
449	6	MANUEL MARIA RECALDE	
450	6	MANUEL MARIA SANCHEZ	✓
451	2	MANUEL MUÑOZ	
452	8	MANUEL RENDON	
453	2	MANUEL RODRIGUEZ QUIROGA	✓
454	4	MANUEL RUALES	
455	6	MANUEL SAMANIEGO	
456	32	MANUELA CAÑIZARES	✓
457	4	MANUELA ESPEJO	✓
458	27	MANUELA SAENZ	
459	2	MARCELO M. SUAREZ	
460	3	MARCELO RIVADENEIRA	
461	3	MARIA ANGELICA IDROBO	✓
462	1	MARIA ESTHER QUINTANA	
463	1	MARIA VIZCAINO	
464	6	MARIANA CARCELEN DE SUCRE	✓
465	3	MARIANO ACOSTA	✓
466	2	MARIANO ANDRADE	
467	4	MARIANO CARDENAL	
468	4	MARIANO ECHEVERRIA	
469	1	MARIANO HURTADO	
470	6	MARIANO SUAREZ VINTIMILLA	✓
471	17	MARQUEZA DE SOLANDA	✓
472	5	MATILDE ALBAN	
473	5	MATILDE HIDALGO	✓
474	2	MAXIMILIANO ONTANEDA	✓
475	5	MAYTA CAPAC	✓
476	2	MELCHOR DE AYMERICH	✓
477	4	MELCHOR DE BENAVIDES	
478	8	MELCHOR LORIEGA	
479	2	MIGUEL AGUSTO EGAS	✓
480	1	MIGUEL ANGEL LEON	✓
481	1	MIGUEL ANGEL ZAMBRANO	✓

52
Manuela y dos -

482	7	MIGUEL DE SANTIAGO	✓
483	3	MIGUEL DONOSO	
484	4	MIGUEL ESPINOZA <i>9320</i>	
485	4	MIGUEL HERNANDEZ	
486	3	MIGUEL NAJERA	
487	1	MILTON LENIN PATIÑO CHUVA	
488	1	MILTON S. JACOME	
489	3	MODESTO CHAVEZ	
490	1	MONSEÑOR ARGENIO ANDRADE	
491	4	MORONA SANTIAGO	✓
492	2	NAPO	✓
493	2	NEFTALI PONCE M.	✓
494	18	NELA MARTINEZ	✓
495	1	NELSON ESTUPIÑAN BASS	✓
496	4	NICOLAS AGUILERA	
497	3	NICOLAS CALISTO	✓
498	6	NICOLAS DE LA PEÑA	✓
499	2	NICOLAS ESPINOZA ROMAN	✓
500	4	NICOLAS PAZMIÑO VACA	
501	7	NICOLAS PONCE BORJA	
502	2	NICOLASA JURADO	
503	2	NUMA POMPILIO LLONA	✓
504	2	OCTAVIO BORRERO	
505	2	OCTAVIO GUERRERO PALACIOS	
506	6	Oe9F CAMILO PONCE	✓
507	1	ORELLANA	✓
508	5	ORIENTE	✓
509	3	OSCAR ETWANICK	
510	6	OSWALDO GUAYASAMIN	✓
511	2	OSWALDO RODRIGUEZ MORALES	
512	1	OTTO AROSEMENA GOMEZ	
513	4	OTTO ARROSEMENA GOMEZ	✓
514	3	OTTO GLASS	✓
515	5	PABLO GUEVARA	
516	1	PABLO PALACIO	✓
517	1	PABLO SACHIN	
518	2	PACCHA	✓
519	9	PACHACUTEC	✓
520	14	PANZALEO	✓
521	7	PASTAZA	✓
522	4	PATRICIO ARIAS	
523	1	PATRICIO ROMERO BARBERIS	✓
524	1	PAUL ENGEL	✓
525	2	PEDRO AULESTIA	
526	7	PEDRO AVILA	
527	5	PEDRO BEDON	✓
528	2	PEDRO BOUGER	✓
529	9	PEDRO BRUNING	✓
530	2	PEDRO CAPIRO	
531	2	PEDRO CORNELIO	
532	8	PEDRO DE GANTE	✓
533	8	PEDRO FERMIN CEVALLOS	✓
534	1	PEDRO GUERRERO	
535	2	PEDRO IZQUIERDO	

31
documentos y
uno

536	4	PEDRO JORGE VERA	✓
537	3	PEDRO LEON	✓
538	3	PEDRO MARIA PROAÑO	
539	3	PEDRO MON	
540	2	PEDRO NUÑEZ	
541	2	PEDRO PORRAS GARCES	✓
542	1	PEDRO RAFAEL GONZALEZ TACUISO	✓
543	14	PEDRO TABOADA	
544	17	PEDRO VICENTE MALDONADO	✓
545	2	PEDRO VIENA	
546	8	PICHINCHA	✓
547	3	PINTA	✓
548	3	PINZON	✓
549	19	PIO JARAMILLO ALVARADO	✓
550	6	PRINCESA CACCHA	✓
551	26	PRINCESA TOA	✓
552	1	QUINTALIANO SANCHEZ	✓
553	2	RABIDA	✓
554	5	RAFAEL ALBORNOZ	
555	3	RAFAEL ANTONIO PAREDES	
556	1	RAFAEL ANTONIO TERAN VAREA	✓
557	1	RAFAEL CAJIAO	✓
558	4	RAFAEL CUERVO	
559	3	RAFAEL FERRER	✓
560	8	RAFAEL LEON LARREA	
561	1	RAFAEL PULLAGUARI PULLAGUARI	
562	4	RAFAEL TERAN	
563	2	RAMIRO ALMEIDA FREIRE	
564	5	RAMIRO PEREZ MARTINEZ	✓
565	2	RAMON CHIRIBOGA	
566	1	RAMON EGAS	✓
567	4	RAMON MALDONADO	
568	6	RAMON MANUEL VALAREZO	✓
569	1	RAMON MIÑO	✓
570	1	RAUL PEREZ	
571	18	REMIGIO CRESPO TORAL	✓
572	3	RICARDO CORNEJO	✓
573	3	RICARDO DESCALZI DEL CASTILLO	✓
574	1	RICARDO IZURIETA	✓
575	1	RICHARD OSWALDO BURGOS	
576	2	RIGOBERTO CORREA	✓
577	4	RITA LECUMBERRI	✓
578	4	ROBERTO AGUIAR	
579	2	ROBERTO ESPINOSA	✓
580	2	ROMEL RAMIRO VASQUEZ PALOMINO	
581	6	ROSARIO DE ALCAZAR	✓
582	2	RUBEN DAVILA	
583	3	RUBEN VINCI	✓
584	2	RUDENSINDO LESAMA	
585	77	RUMINAHUI	✓
586	6	SALVADOR ALLENDE	✓
587	2	SALVADOR ORTEGA	
588	3	SAN CRISTOBAL	✓
589	4	SANTA CRUZ	✓

50
iniciada -

49

*cuarenta y
nove*

590	5	SANTA FE	✓
591	2	SANTA MARIA EUFRASIA	✓
592	1	SANTIAGO	✓
593	34	SEBASTIAN DE BENALCAZAR	✓
594	6	SEGUNDO NICANOR QUIROZ	
595	1	SEGUNDO PABLO CRUZ	
596	3	SEGUNDO RAFAEL CHIMBORAZO	
597	2	SERAPIO JAPERABI	
598	2	SERGIO GUARDERAS	✓
599	1	SEYMUR	✓
600	59	SIMON BOLIVAR	✓
601	8	SINCHI ROCA	✓
602	2	SUCUMBOS	✓
603	5	TADEO MENDEZ	
604	1	TELMO HIDALGO	✓
605	4	TEODORO GOMEZ DE LA TORRE	✓
606	2	TERESA DE CEPEDA	✓
607	16	TERESA FLOR	
608	2	THOMAS REED	✓
609	5	TOCTIUCO	✓
610	1	TOMAS GUERRON	
611	2	TOMAS LINARES	
612	2	TORIBIO AVILA	
613	3	TORTUGA	✓
614	3	TUNGURAHUA	
615	3	VICENTE A. ROSERO	
616	21	VICENTE RAMON ROCA	✓
617	6	VICENTE ROCAFUERTE	✓
618	5	VICENTE SOLANO	✓
619	1	VICTOR ARTURO CABRERA	✓
620	5	VICTOR HUGO OLALLA <i>mv</i>	
621	3	VICTOR HUGO SOSA	
622	3	VICTOR PEÑAHERRERA <i>vm</i>	✓
623	2	VIRACOCHA	✓
624	2	VIRGIL MATIAS	
625	1	WILSON F. CUEVA	
626	8	WLADIMIR ENRIQUE ANALUISA	
627	3	ZAMORA CHINCHIPE	✓

REFERENCIAS TÉCNICAS PARA DENOMINACION DE VIAS

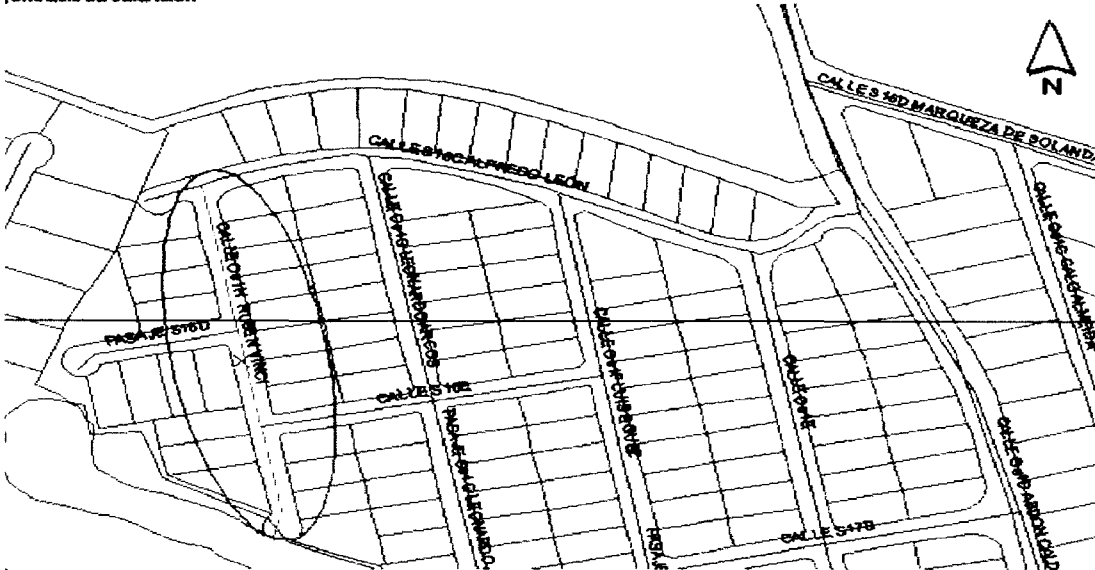
28
curvada y

IDENTIFICACION Y UBICACION DE LA VIA	
Calles e Intersecciones:	S16C Alfredo León y S16E
Nombre Actual:	Calle D
Sector o Barrio:	Lasallanos Primera Etapa
Código Alfanumérico	Oe1H

INFORMACION GEOGRAFICA Y CARTOGRAFICA ADYACENTE A LA VIA	
Area Metropolitana:	2- Sub Urbana
Zona Metropolitana:	10- Los Chillos
Parroquia(s) urbana(s) rural(es):	2- Conocoto
Barrio(s)	Lasallanos Primera Etapa
Hojas catastral(es) DAYC:	22405-22505
Historiales de la vía antigua:	ninguno
Nombres viales Típicos:	tipología de arquitectos e ingenieros

Observaciones: La vía propuesta constituye una curva de retorno que inicia en la calle S16C Alfredo León atravesando la calle S16E.

CROQUIS DE UBICACION



REFERENCIAS SOCIALES PARA DENOMINACION DE VIAS	
Proponente(s):	Unidad de Nomenclatura - Gerencia de Parques y Jardines.
Respeto(s) de adhesión a la propuesta:	Empresa Metropolitana de Obras Públicas
Fundamento(s) para la denominación, cambio o correcciones:	la vía propuesta no tiene asignado nombre propio.

NOMBRE PROPUESTO:	
Nombre Actual:	Calle D
Nombre propuesto:	Oe1H RUBEN VINCI

DATOS BIBLIOGRAFICOS:

Nacionalidad:	mexicana
Fecha de Nacimiento:	
Estado Civil:	
Sexo:	masculino
Profesión/Ocupación:	arquitecto
Fecha de Fallecimiento:	
Edad:	
Hechos Memorables:	Llegó a Quito a comienzos de la década de los 30 y fué condecorado en 1934 por el Municipio de Quito. Con respecto a su obra, las casas son de estilo ecléctico y castillos.
Verificación de repetición del nombre propuesto:	

REVISADO
[Signature]
Arq. Rodolfo Izquierdo M.
JEFE DE PLANIFICACION Y DISEÑO

AUTORIZADO
[Signature]
Arq. J. D. Avraque Molina
GERENTE GENERAL

APROBADO
[Signature]
Arq. Ramiro Pérez A.
GERENTE DE PARQUES Y JARDINES

REFERENCIAS TECNICAS PARA DENOMINACION DE VIAS

IDENTIFICACION Y UBICACION DE LA VIA	
Calles e Intersecciones:	S16C Alfredo León y S16E
Nombre Actual:	Calle D
Sector o Barrio:	Lasallanos Primera Etapa
Código Alfanumérico	Oe1H

47
cuarenta y siete -

INFORMACION GEOGRAFICA Y CARTOGRAFICA ADYACENTE A LA VIA	
Area Metropolitana:	2- Sub Urbana
Zona Metropolitana:	10- Los Chillos
Parroquia(s) urbana(s) rural(es):	2- Conocoto
Barrio(s)	Lasallanos Primera Etapa
Hojas catastral(es) DAYC:	22405-22505
Historiales de la vía antigua:	ninguno
Nombres viales Típicos:	tipología de arquitectos e ingenieros

Observaciones: La vía propuesta constituye una curva de retorno que inicia en la calle S16C Alfredo León atravesando la calle S16E.

CROQUIS DE UBICACION



REFERENCIAS SOCIALES PARA DENOMINACION DE VIAS	
Proponente(s) :	Unidad de Nomenclatura - Gerencia de Parques y Jardines.
Respaldo(s) de adhesión a la propuesta :	Empresa Metropolitana de Obras Públicas
Fundamento(s) para la denominación, cambio o correcciones:	la vía propuesta no tiene asignado nombre propio.

NOMBRE PROPUESTO:	
Nombre Actual:	Calle D
Nombre propuesto:	Oe1H RUBEN VINCI

DATOS BIBLIOGRAFICOS:	
Nacionalidad:	mexicana
Fecha de Nacimiento:	
Estado Civil:	
Sexo:	masculino
Profesión/Ocupación:	arquitecto
Fecha de Fallecimiento:	
Edad:	
Hechos Memorables	Llegó a Quito a comienzos de la década de los 30 y fué condecorado en 1934 por el Municipio de Quito. Con respecto a su obra, las casas son de estilo ecléctico y castillos.
Verificación de repetición del nombre propuesto:	

REVISADO
Arq. Rodrigo Izquierdo M.
JEFE DE PLANIFICACION Y DISEÑO

AUTORIZADO
Ing. Humberto Torres
GERENTE GENERAL

APROBADO
Arq. Ramiro Pérez A.
GERENTE DE PARQUES Y JARDINES

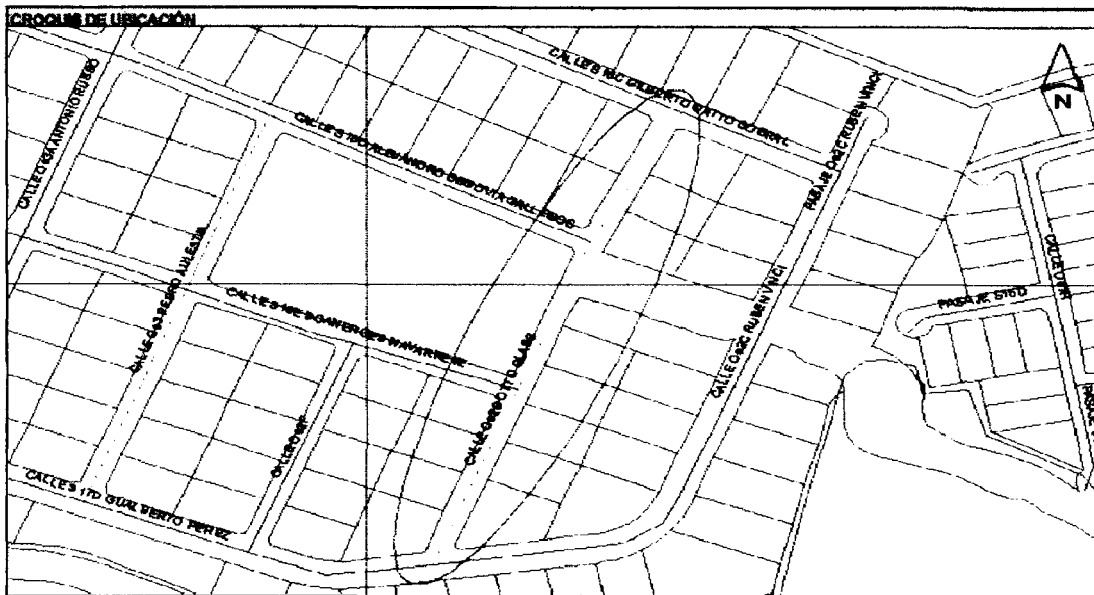
REFERENCIAS TECNICAS PARA DENOMINACION DE VIAS

IDENTIFICACION Y UBICACION DE LA VIA	
Calle e Intersecciones:	S16C Gilberto Gatto Sobral y S17D Gualberto Pérez
Nombre Actual:	Calle E
Sector o Barrio:	Lasallanos Primera Etapa
Código Alfanumérico	Oe2D

46
manejada y
ses-

INFORMACION GEOGRAFICA Y CARTOGRAFICA ADYACENTE A LA VIA	
Area Metropolitana:	2- Sub Urbana
Zona Metropolitana:	10- Los Chillos
Parroque(s) urbana(s) rural(es):	2- Conocoto
Barrio(s)	Lasallanos Primera Etapa
Hojas catastral(es) DAYC:	22405-22505
Historiales de la vía antigua:	ninguno
Nombres vales Típicos:	Tipología de arquitectos

Observaciones: La vía propuesta inicia en la calle S16C Gilberto Gatto Sobral y se prolonga hasta la calle S17D Gualberto Pérez



REFERENCIAS SOCIALES PARA DENOMINACION DE VIAS	
Proponente(s):	Unidad de Nomenclatura - Gerencia de Parques y Jardines.
Respaldo(s) de adhesión a la propuesta:	Empresa Metropolitana de Obras Públicas
Fundamento(s) para la denominación, cambio o correcciones:	La vía propuesta no dispone de nombre propio asignado.

NOMBRE PROPUESTO:	
Nombre Actual:	calle E
Nombre propuesto:	Oe2D OTTO GLASS

DATOS BIBLIOGRAFICOS:

Nacionalidad:	Checoslovaca
Fecha de Nacimiento:	1903
Estado Civil:	
Sexo:	masculino
Profesión/Ocupación:	arquitecto - ingeniero
Fecha de Fallecimiento:	1976
Edad:	73
Hechos Memorables	Su obra importante fue la casa taller de la diseñadora textil Olga Fish.
Verificación de repetición del nombre propuesto:	no existe

REVISADO
[Signature]
Arq. Teodoro Izquierdo M.
JEFE DE PLANIFICACION Y DISEÑO

AUTORIZADO
[Signature]
Ing. Neri Alvarado Molina
GERENTE GENERAL

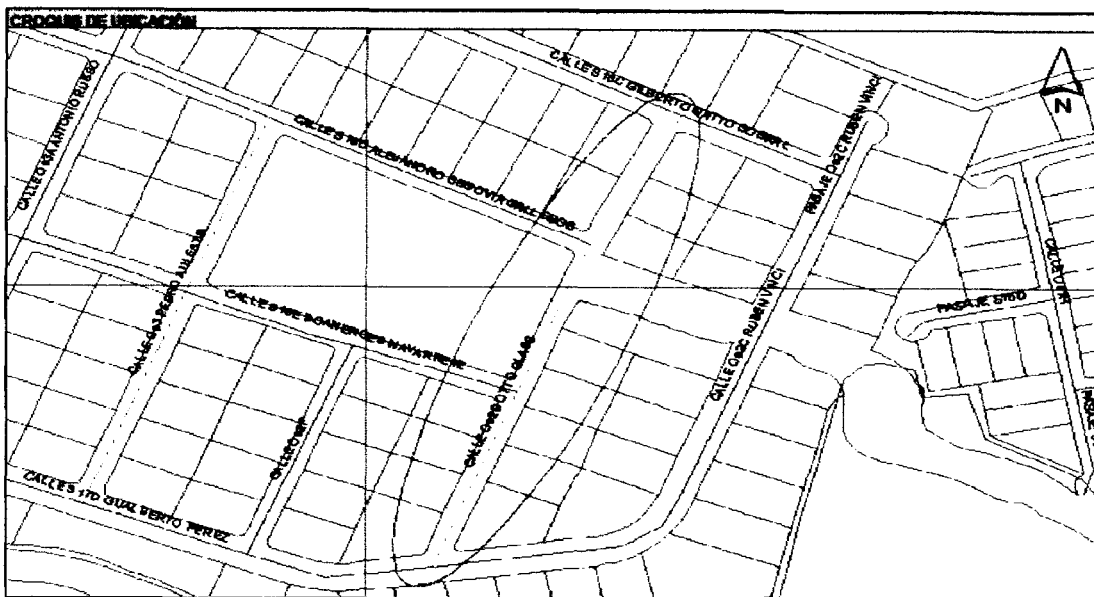
APROBADO
[Signature]
Arq. Camiro Pérez A.
GERENTE DE PARQUES Y JARDINES

REFERENCIAS TECNICAS PARA DENOMINACION DE VIAS

IDENTIFICACION Y UBICACION DE LA VIA	
Calles e Intersecciones:	S16C Gilberto Gatto Sobral y S17D Gualberto Pérez
Nombre Actual:	Calle E
Sector o Barrio:	Lasallanos Primera Etapa
Código Alfanumérico	Oe2D

48
cuarenta y
ocho

INFORMACION GEOGRAFICA Y CARTOGRAFICA ADYACENTE A LA VIA	
Area Metropolitana:	2- Sub Urbana
Zona Metropolitana:	10- Los Chillos
Parroquia(s) urbana(s) rural(es):	2- Conocoto
Barrio(s)	Lasallanos Primera Etapa
Hojas catastral(es) DAYC:	22405-22505
Historiales de la vía antigua:	ninguno
Nombres viales Típicos:	Tipología de arquitectos
Observaciones:	La vía propuesta inicia en la calle S16C Gilberto Gatto Sobral y se prolonga hasta la calle S17D Gualberto Pérez



REFERENCIAS SOCIALES PARA DENOMINACION DE VIAS	
Proponente(s):	Unidad de Nomenclatura - Gerencia de Parques y Jardines.
Respaldo(s) de adhesión a la propuesta:	Empresa Metropolitana de Obras Públicas
Fundamento(s) para la denominación, cambio o correcciones:	La vía propuesta no dispone de nombre propio asignado.

NOMBRE PROPUESTO:	
Nombre Actual:	calle E
Nombre propuesto:	Oe2D OTTO GLASS

DATOS BIBLIOGRAFICOS:

Nacionalidad:	Checoslovaca
Fecha de Nacimiento:	1903
Estado Civil:	
Sexo:	masculino
Profesión/Ocupación:	arquitecto - ingeniero
Fecha de Fallecimiento:	1976
Edad:	73
Hechos Memorables	Su obra importante fue la casa taller de la diseñadora textil Olga Fish.
Verificación de repetición del nombre propuesto:	no existe

REVISADO

 Federico Izquierdo M.
 JEFE DE PLANIFICACION Y DISEÑO

AUTORIZADO

 Ing. Ivan Alvarado Molina
 GERENTE GENERAL

APROBADO

 Arq. Camiro Pérez A.
 GERENTE DE PARQUES Y JARDINES

GERENCIA DE PARQUES Y JARDINES

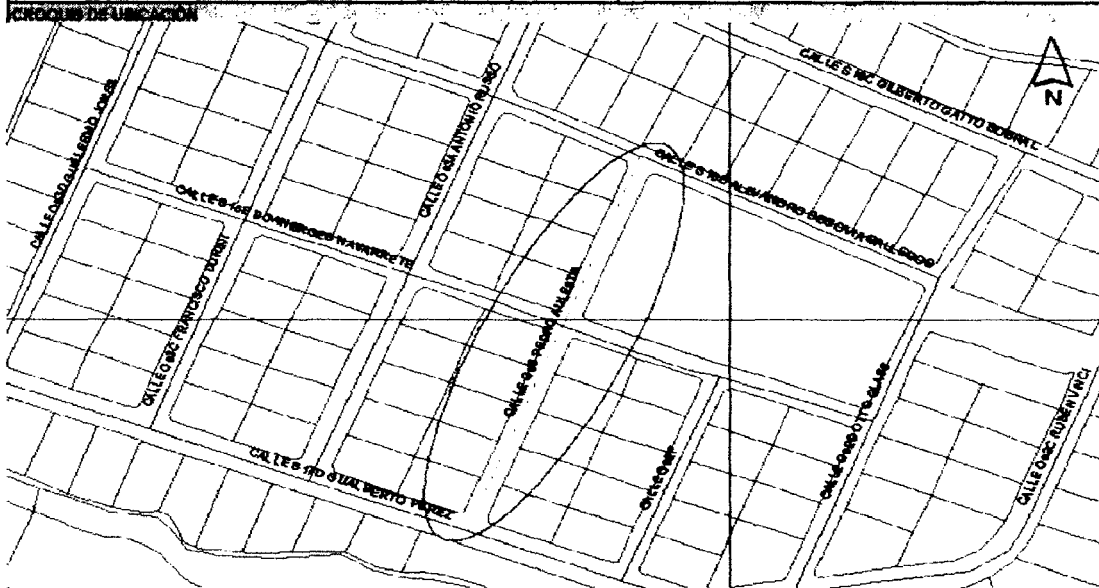
UNIDAD DE NOMENCLATURA

REFERENCIAS TECNICAS PARA DENOMINACION DE VIAS

43

cuarenta y tres -

IDENTIFICACION Y UBICACION DE LA VIA	
Calles e Intersecciones:	S16D Alejandro Segovia Gallegos y S17D Gualberto Pérez
Nombre Actual:	Calle C
Sector o Barrio:	Lasallanos Primera Etapa
Código Alfanumérico	Oe3
UBICACION ADMINISTRATIVA Y CATEGORIZACION ADMINISTRATIVA DE LA VIA	
Area Metropolitana:	2- Sub Urbana
Zona Metropolitana:	10- Los Chillos
Parroquia(s) urbana(s) rural(es):	2- Conocoto
Barrio(s)	Lasallanos Primera Etapa
Hojas catastral(es) DAYC:	22404-22504
Historiales de la vía antigua:	ninguno
Nombres vías Típicos:	Tipología de arquitectos
Observaciones:	La vía propuesta inicia en la calle S16D Alejandro Segovia Gallegos y se prolonga hasta la calle S17D Gualberto Pérez.



REFERENCIAS SOCIALES PARA DENOMINACION DE VIAS	
Proponente(s):	Unidad de Nomenclatura - Gerencia de Parques y Jardines
Respaldo(s) de adhesión a la propuesta:	Empresa Metropolitana de Obras Públicas
Fundamento(s) para la denominación, cambio o correcciones:	la vía propuesta no dispone de nombre propio.
IDENTIFICACION PROPONENTE	
Nombre Actual:	Calle C
Nombre propuesto:	Oe3 PEDRO AULESTIA
DATOS BIOGRAFICOS	
Nacionalidad:	ecuatoriano
Fecha de Nacimiento:	1881
Estado Civil:	-
Sexo:	masculino
Profesión/Ocupación:	Arquitecto
Fecha de Fallecimiento:	-
Edad:	-
Hechos Memorables	Director de Construcciones escolares en Quito, participó en la construcción del colegio Mejía, de formación neoclásica.
Verificación de repetición del nombre propuesto:	No existe
REVISADO Ing. Federico Izquierdo JEFE DE PLANIFICACION Y DISEÑO	APROBADO Arq. Ramón Pérez A. GERENTE DE PARQUES Y JARDINES
AUTORIZADO Ing. Iván Aníbal Medina GERENTE GENERAL	

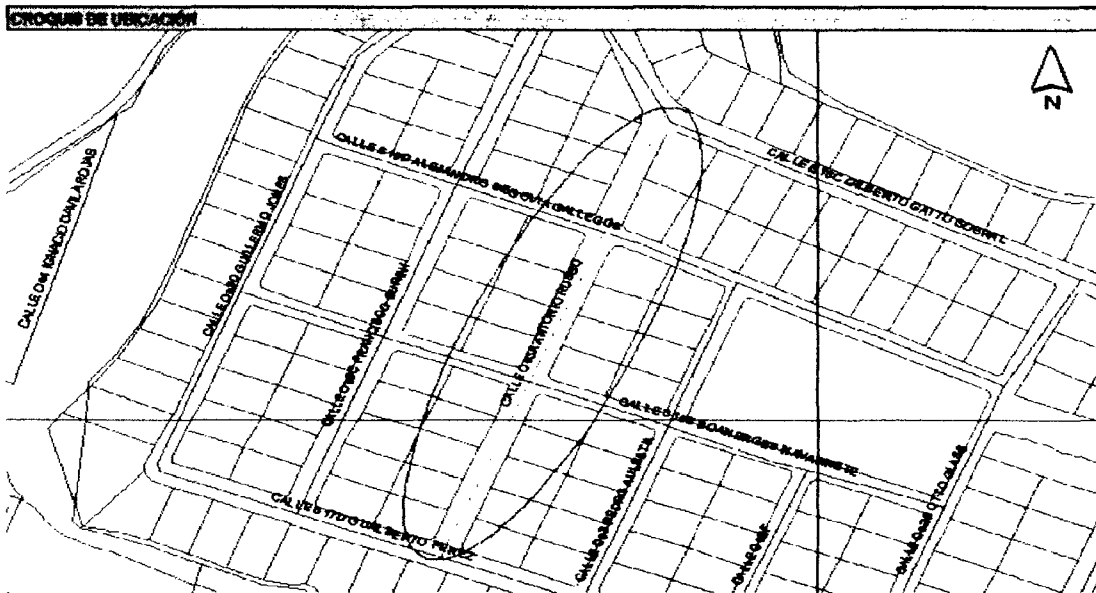
GERENCIA DE PARQUES Y JARDINES
UNIDAD DE NOMENCLATURA

REFERENCIAS TECNICAS PARA DENOMINACION DE VIAS

IDENTIFICACION Y UBICACION DE LA VIA	
Calles e Intersecciones:	S18C Gilberto Gatto Sobral y S17D Gualberto Pérez
Nombre Actual:	Calle B
Sector o Barrio:	Lasallanos Primera Etapa
Código Alfanumérico:	Oe3A

42
cuarenta y
obs -

INFORMACION GEOGRAFICA Y CATEGORICA ASOCIADA A LA VIA	
Area Metropolitana:	2- Sub Urbana
Zona Metropolitana:	10- Los Chillios
Parroquia(s) urbana(s) rural(es):	2- Conocoto
Barrio(s):	Lasallanos Primera Etapa
Hojas catastrales (es) DAYC:	22404-22504
Historiales de la vía antigua:	ninguno
Nombres viales Típicos:	tipología de arquitectos
Observaciones:	La vía propuesta inicia en la calle S18C Gilberto Gatto Sobral y se prolonga hasta la calle S17D Gualberto Pérez.



REFERENCIAS SOCIALES PARA DENOMINACION DE VIAS	
Proponente(s):	Unidad de Nomenclatura- Gerencia de Parques y Jardines
Respaldo(s) de adhesión a la propuesta:	Empresa Metropolitana de Obras Públicas
Fundamento(s) para la denominación, cambio o correcciones:	la vía propuesta no dispone de nombre propio

NOMBRE PROPUESTO:	
Nombre Actual:	Calle B
Nombre propuesto:	Oe3A ANTONIO RUSSO

DATOS DEL PROPONENTE:	
Nacionalidad:	italiana
Fecha de Nacimiento:	1889
Estado Civil:	-
Sexo:	masculino
Profesión/Ocupación:	Arquitecto
Fecha de Fallecimiento:	1967
Edad:	78
Hechos Memorables:	Realiza una importante actividad académica, en la escuela de Ingeniería de la U.C
Verificación de repetición del nombre propuesto:	No existe

 REVISADO Jefe de Planificación y Diseño	 AUTORIZADO Gerente General	 APROBADO Gerente de Parques y Jardines
--	-----------------------------------	---

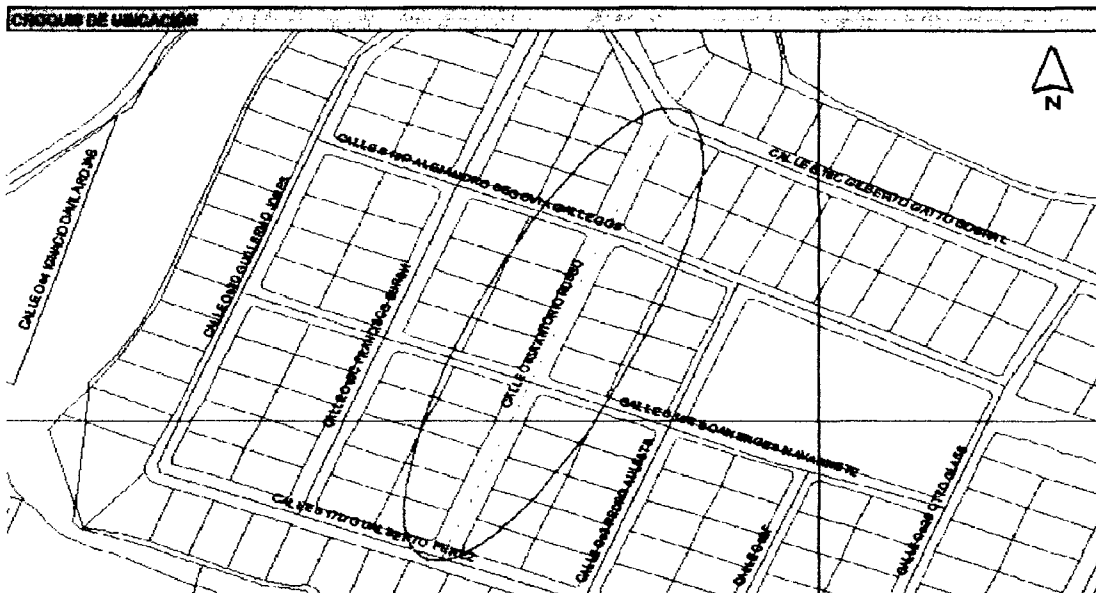
GERENCIA DE PARQUES Y JARDINES
UNIDAD DE NOMENCLATURA

REFERENCIAS TECNICAS PARA DENOMINACION DE VIAS

IDENTIFICACION Y UBICACION DE LA VIA	
Calles e Intersecciones:	S18C Gilberto Gatto Sobral y S17D Gualberto Pérez
Nombre Actual:	Calle B
Sector o Barrio:	Lasallanos Primera Etapa
Código Alfanumérico:	Oe3A

41
manera y
no -

INFORMACION GEOGRAFICA Y CARTOGRAFICA ADYACENTE A LA VIA	
Area Metropolitana:	2- Sub Urbana
Zona Metropolitana:	10- Los Chillos
Parroquia(s) urbana(s) rural(es):	2- Conocoto
Barrio(s):	Lasallanos Primera Etapa
Hojas catastral(es) DAYC:	22404-22504
Historiales de la vía antigua:	ninguno
Nombres viales Típicos:	tipología de arquitectos
Observaciones:	La vía propuesta inicia en la calle S18C Gilberto Gatto Sobral y se prolonga hasta la calle S17D Gualberto Pérez.



REFERENCIAS SOCIALES PARA DENOMINACION DE VIAS	
Proponente(s):	Unidad de Nomenclatura- Gerencia de Parques y Jardines
Respaldo(s) de adhesión a la propuesta:	Empresa Metropolitana de Obras Públicas
Fundamento(s) para la denominación, cambio o correcciones:	la vía propuesta no dispone de nombre propio

NOMBRE PROPUESTO:	
Nombre Actual:	Calle B
Nombre propuesto:	Oe3A ANTONIO RUSSO

DATOS BIOGRAFICOS:	
Nacionalidad:	italiana
Fecha de Nacimiento:	1889
Estado Civil:	-
Sexo:	masculino
Profesión/Ocupación:	Arquitecto
Fecha de Fallecimiento:	1967
Edad:	78
Hechos Memorables:	Realiza una importante actividad académica, en la escuela de Ingeniería de la U.C
Verificación de repetición del nombre propuesto:	No existe

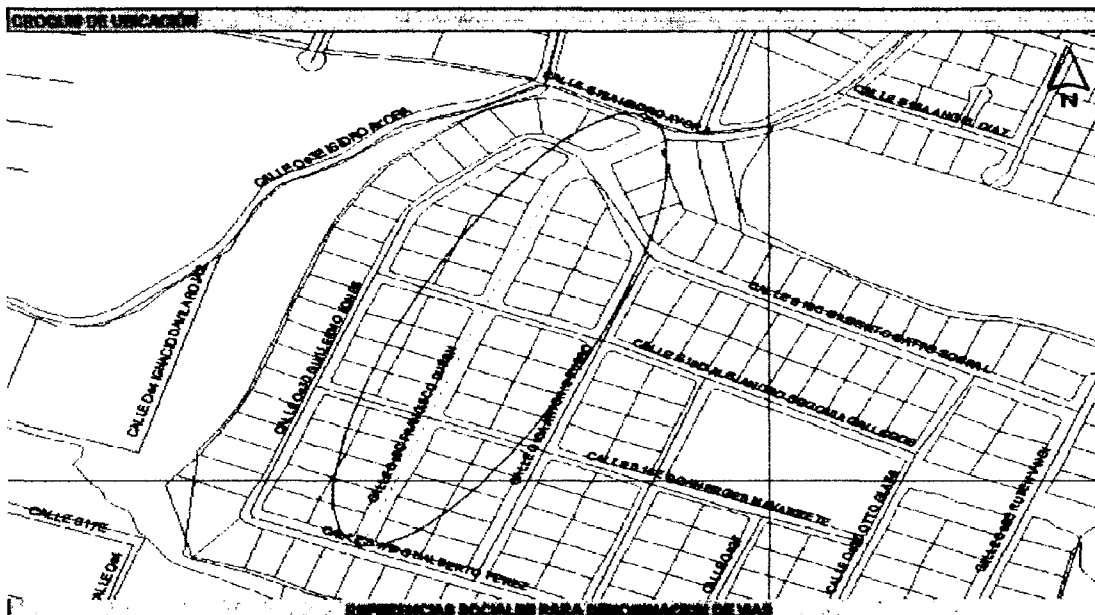
 REVISADO Arq. Teodoro Lavaredo M. JEFE DE PLANIFICACION Y DISEÑO	 AUTORIZADO Ing. Néstor Vargas Molina GERENTE GENERAL	 APROBADO Arq. Ramiro Pérez A. GERENTE DE PARQUES Y JARDINES
--	--	---

REFERENCIAS TÉCNICAS PARA DENOMINACIÓN DE VIAS

40
manejada -

DENOMINACIÓN Y UBICACIÓN DE LA VÍA	
Cafes e Intersecciones:	S15A ISIDRO AYORA Y S17D GUALBERTO PEREZ
Nombre Actual:	Calle F
Sector o Barrio:	Lasallanos Primera Etapa
Código Alfanumérico:	Oe3K

DENOMINACIÓN SIGUIENTE Y CATEGORIZACIÓN ASOCIADA A LA VÍA	
Area Metropolitana:	2- Sub Urbana
Zona Metropolitana:	10- Los Chillos
Parroquia(s) urbana(s) rural(es):	2- Conocoto
Barrio(s):	Lasallanos Primera Etapa
Hojas catastrales DAYC:	22404-22504
Historiales de la vía antigua:	ninguna
Nombres viales Típicos:	tipología de arquitectos
Observaciones:	La vía propuesta inicia en la calle S15A Isidro Ayora y se prolonga hasta la calle S17D Gualberto Pérez.



REFERENCIAS SOCIALES PARA DENOMINACIÓN DE VIAS	
Proponente(s):	Unidad de Nomenclatura - Gerencia de Parques y Jardines
Respaldo(s) de adhesión a la propuesta:	Empresa Metropolitana de Obras Públicas
Fundamento(s) para la denominación, cambio o correcciones:	La vía propuesta no tiene asignado nombre propio.

NOMBRE PROPUUESTO:	
Nombre Actual:	Calle F
Nombre propuesto:	Oe3C FRANCISCO DURINI

DATOS BIOLÓGICOS:	
Nacionalidad:	italiana
Fecha de Nacimiento:	1880
Estado Civil:	-
Sexo:	masculino
Profesión/Ocupación:	arquitecto
Fecha de Fallecimiento:	1970
Edad:	90 años
Hechos Memorables:	Director del Banco Central, ganó el premio Ornató Calle Sucre y García Moreno.
Verificación de repetición del nombre propuesto:	No existe

 Arq. Teodoro Izquierdo M. JEFE DE PLANIFICACION Y DISEÑO	 Ing. Juan Alvarado Molina GERENTE GENERAL	APROBADO Arq. Ramiro Pérez A. GERENTE DE PARQUES Y JARDINES
---	--	---

REFERENCIAS TECNICAS PARA DENOMINACION DE VIAS

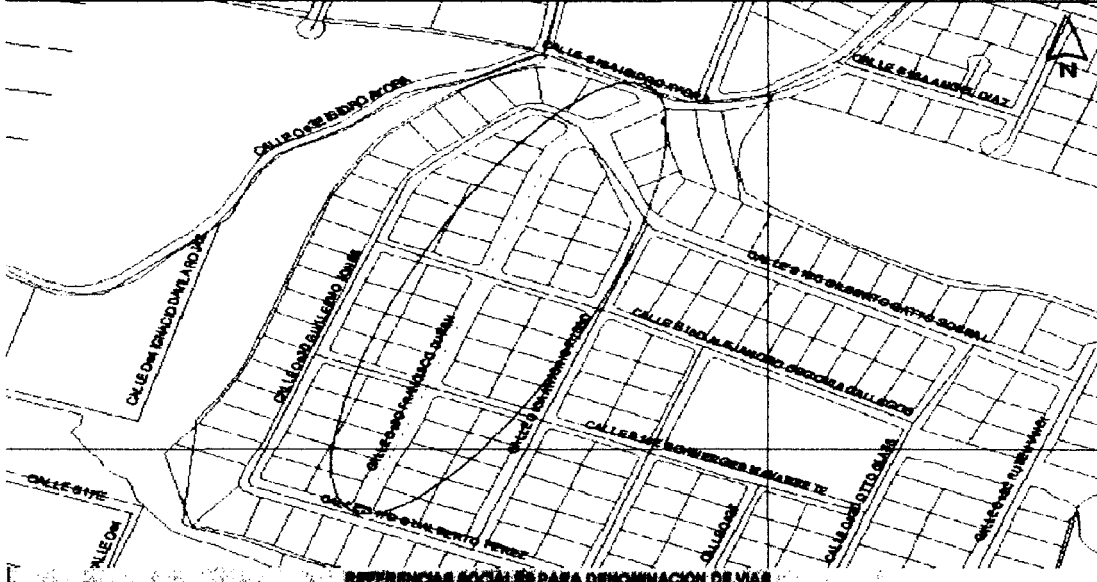
CONDICIONES Y UBICACION DE LA VIA	
Calles e Intersecciones:	S15A ISIDRO AYORA Y S17D GUALBERTO PEREZ
Nombre Actual:	Calle F
Sector o Barrio:	Lasallanos Primera Etapa
Código Alfanumérico	Oe3K

39
- treinta y nueve -

CONDICIONAMIENTO Y CATEGORIA ADYACENTE A LA VIA	
Area Metropolitana:	2- Sub Urbana
Zona Metropolitana:	10- Los Chilfos
Parroquia(s) urbana(s) rural(es):	2- Conocoto
Barrio(s)	Lasallanos Primera Etapa
Hojas catastral(es) DAYC:	22404-22504
Historiales de la vía antigua:	ninguna
Nombres viales Típicos:	tipología de arquitectos

Observaciones: La vía propuesta inicia en la calle S15A Isidro Ayora y se prolonga hasta la calle S17D Gualberto Pérez.

CRUCES DE UBICACIÓN



REFERENCIAS SOCIALES PARA DENOMINACION DE VIAS	
Proponente(s):	Unidad de Nomenclatura - Gerencia de Parques y Jardines
Respaldo(s) de adhesión a la propuesta:	Empresa Metropolitana de Obras Públicas
Fundamento(s) para la denominación, cambio o correcciones:	La vía propuesta no tiene asignado nombre propio.

NOMBRE PROPUESTO:	
Nombre Actual:	Calle F
Nombre propuesto:	Oe3K FRANCISCO DURINI

DATOS BIBLIOGRAFICOS:

Nacionalidad:	italiana
Fecha de Nacimiento:	1880
Estado Civil:	-
Sexo:	masculino
Profesión/Ocupación:	arquitecto
Fecha de Fallecimiento:	1970
Edad:	90 años
Hechos Memorables:	Director del Banco Central, ganó el premio Omato Calle Sucre y García Moreno.
Verificación de repetición del nombre propuesto:	No existe

<p>REVISADO</p> <p><i>[Signature]</i></p> <p>Jefe de Planificación y Diseño</p>	<p>AUTORIZADO</p> <p><i>[Signature]</i></p> <p>Jefe de Verificación de Obras</p> <p>GERENTE GENERAL</p>	<p>APROBADO</p> <p><i>[Signature]</i></p> <p>Arq. Ramiro Pérez A.</p> <p>GERENTE DE PARQUES Y JARDINES</p>
---	---	--

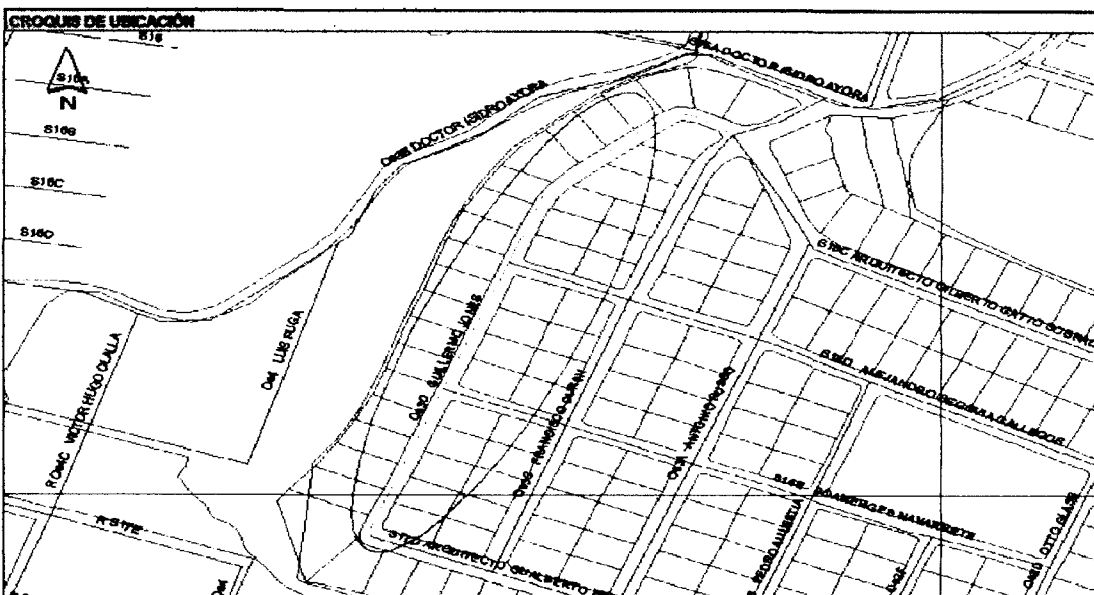
GERENCIA DE PARQUES Y JARDINES UNIDAD DE NOMENCLATURA

REFERENCIAS TECNICAS PARA DENOMINACION DE VIAS

IDENTIFICACION Y UBICACION DE LA VIA	
Calles e Intersecciones:	S17D Gualberto Pérez y Oe3C Francisco Durini
Nombre Actual:	Calle F
Sector o Barrio:	Lasallanos Primera Etapa
Código Alfanumérico	Oe3D

38
- treinta y
ocho -

INFORMACION GEOGRAFICA Y CARTOGRAFICA ADYACENTE A LA VIA	
Area Metropolitana:	2- Sub Urbana
Zona Metropolitana:	10- Los Chillos
Parroquia(s) urbana(s) rural(es):	2- Conocoto
Barrio(s)	Lasallanos Primera Etapa
Hojas catastral(es) DAYC:	22404
Historiales de la vía antigua:	
Nombres viales Típicos:	tipología de ingenieros y arquitectos
Observaciones:	La vía propuesta inicia en la calle S17D Gualberto Pérez y se prolonga hasta la vía Oe3C Francisco Durini.



REFERENCIAS SOCIALES PARA DENOMINACION DE VIAS	
Proponente(s) :	Unidad de Nomenclatura -Gerencia de Parques y Jardines
Respaldo(s) de adhesión a la propuesta :	Empresa Metropolitana de Obras Públicas
Fundamento(s) para la denominación, cambio o correcciones:	la vía propuesta no dispone de nombre propio
NOMBRE PROPUESTO:	
Nombre Actual:	Calle F
Nombre propuesto:	Oe3D GUILLERMO JONES
DATOS BIBLIOGRAFICOS:	
Nacionalidad:	uruguayo
Fecha de Nacimiento:	1913
Estado Civil:	
Sexo:	masculino
Profesión/Ocupación:	arquitecto
Fecha de Fallecimiento:	
Edad:	
Hechos Memorables	Elaboró el primer plan Regulador utilizando criterios de urbanismo funcionalista , crea un centro recreacional y deportivo en la Carolina y Convierte al Centro Histórico en Núcleo Cultural.
Verificación de repetición del nombre propuesto:	No existe
REVISADO Jefe de Planificación y Diseño	APROBADO Gerente de Parques y Jardines
AUTORIZADO Gerente General	

GERENCIA DE PARQUES Y JARDINES

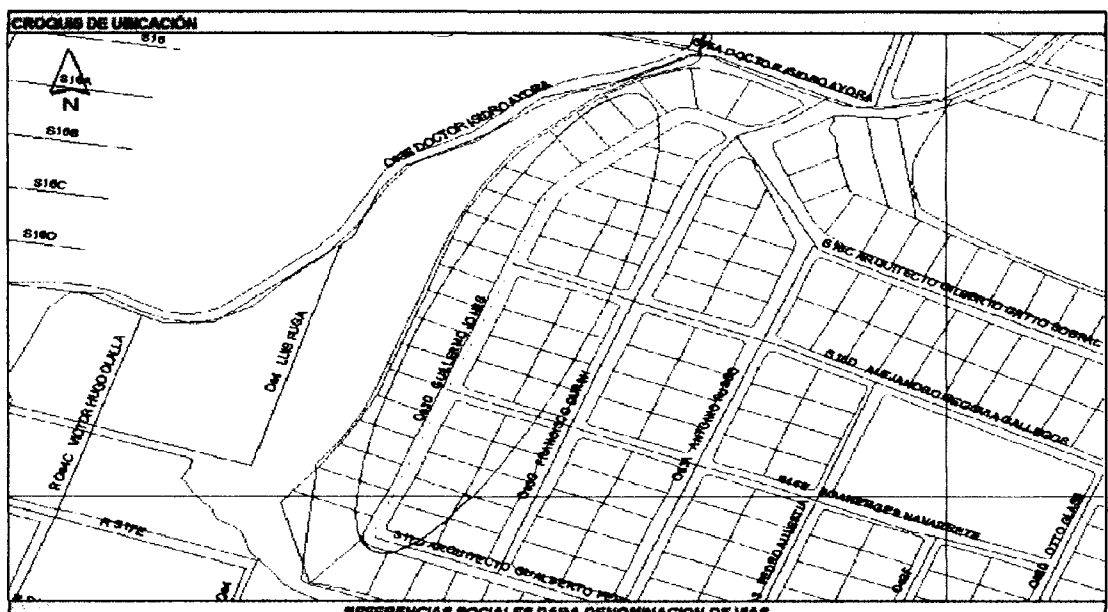
UNIDAD DE NOMENCLATURA

REFERENCIAS TECNICAS PARA DENOMINACION DE VIAS

IDENTIFICACION Y UBICACION DE LA VIA	
Calles e Intersecciones:	S17D Gualberto Pérez y Oe3C Francisco Durini
Nombre Actual:	Calle F
Sector o Barrio:	Lasallanos Primera Etapa
Código Alfanumérico	Oe3D

37
treinta y siete

INFORMACION GEOGRAFICA Y CARTOGRAFICA ADYACENTE A LA VIA	
Area Metropolitana:	2- Sub Urbana
Zona Metropolitana:	10- Los Chilios
Parroquia(s) urbana(s) rural(es):	2- Conocoto
Barrio(s)	Lasallanos Primera Etapa
Hojas catastrales DAYC:	22404
Historiales de la vía antigua:	
Nombres viales Típicos:	tipología de ingenieros y arquitectos
Observaciones:	La vía propuesta inicia en la calle S17D Gualberto Pérez y se prolonga hasta la vía Oe3C Francisco Durini.



REFERENCIAS SOCIALES PARA DENOMINACION DE VIAS	
Proponente(s) :	Unidad de Nomenclatura -Gerencia de Parques y Jardines
Respaldo(s) de adhesión a la propuesta :	Empresa Metropolitana de Obras Públicas
Fundamento(s) para la denominación, cambio o correcciones:	la vía propuesta no dispone de nombre propio
NOMBRE PROPUESTO:	
Nombre Actual:	Calle F
Nombre propuesto:	Oe3D GUILLERMO JONES
DATOS BIBLIOGRAFICOS:	
Nacionalidad:	uruguaya
Fecha de Nacimiento:	1913
Estado Civil:	
Sexo:	masculino
Profesión/Ocupación:	arquitecto
Fecha de Fallecimiento:	
Edad:	
Hechos Memorables	Elaboró el primer plan Regulator utilizando criterios de urbanismo funcionalista , crea un centro recreacional y deportivo en la Carolina y Convierte al Centro Histórico en Núcleo Cultural.
Verificación de repetición del nombre propuesto:	No existe

REVISADO

Arq. Teodoro Izquierdo M.
JEFE DE PLANIFICACION Y DISEÑO

AUTORIZADO

Gerente General
GERENTE GENERAL

APROBADO

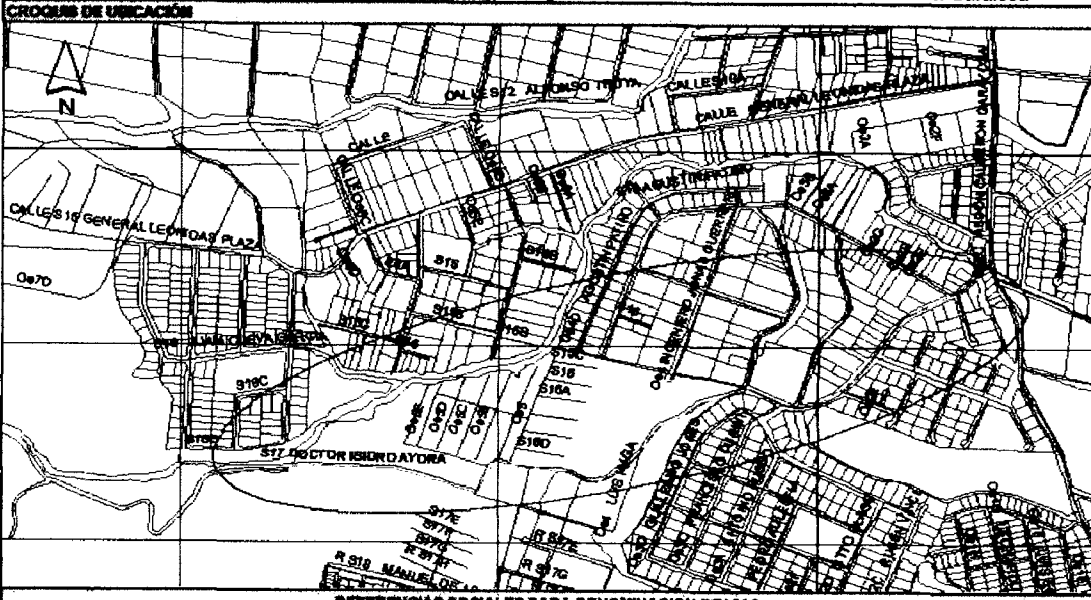
Arq. Ramiro Pérez A.
GERENTE DE PARQUES Y JARDINES

REFERENCIAS TECNICAS PARA DENOMINACION DE VIAS

IDENTIFICACION Y UBICACION DE LA VIA	
Calles e Intersecciones:	Oe2C Abdón Calderón Garaicoa y Oe6D Cbo. Ernesto Vaca Bonilla
Nombre Actual:	Miguel Terán
Sector o Barrio:	Sin Nombre No. 77 y San Miguel Bajo
Código Alfanumérico	S17 - Oe5A S16E- Oe3E - S15A - Oe2F-Oe2C

36
treinta y
seis -

INFORMACION GEOGRAFICA Y CARTOGRAFICA ADYACENTE A LA VIA	
Area Metropolitana:	2- Sub Urbana
Zona Metropolitana:	10- Los Chillos
Parroquia(s)urbana(s)rural(es):	2- Conocoto
Barrio(s)	Sin Nombre No. 77 y San Miguel Bajo
Hojas catastral(es) DAYC:	22403-22404-22405-22305
Historiales de la vía antigua:	
Nombres Viales Típicos:	tipología de arquitectos e ingenieros.
Observaciones:	La vía propuesta inicia en la calle Oe6D Ernesto Vaca Bonilla y se prolonga atravesando la calle Oe2C Abdón Calderón Garaicoa



REFERENCIAS SOCIALES PARA DENOMINACION DE VIAS	
Proponente(s):	Unidad de Nomenclatura - Gerencia de Parques y Jardines
Respaldo(s) de adhesión a la propuesta:	Empresa Metropolitana de Obras Públicas
Fundamento(s) para la denominación, cambio o correcciones:	se ha considerado la extensión de la vía para la denominación con el nombre de un ex presidente de la República
NOMBRE PROPUESTO:	
Nombre Actual:	Miguel Terán
Nombre propuesto:	S17 - Oe5A S16E- Oe3E - S15A - Oe2F-Oe2C DR. ISIDRO AYORA
DATOS BIOGRAFICOS:	
Nacionalidad:	ecuatoriano
Fecha de Nacimiento:	31 de agosto de 1879
Estado Civil:	casado
Sexo:	masculino
Profesión/Ocupación:	Doctor en medicina y profesor
Fecha de Fallecimiento:	22 de marzo de 1978
Edad:	99 años
Hechos Memorables	médico de la U. Central, profesor del Col. Mejía. Profesor y decano de medicina de la U. Central. Director de la maternidad, diputado por la Prov. de Loja, concejero municipal de Quito, presidente de la Cruz Roja, presidente del I. Municipio de Quito, rector de la U. Central, director del H. de Quito, Min. de Previsión Social, Trabajo y Agricultura, presidente interino y presidente constitucional. En su Adm. se creó el Banco Central, la Superintendencia de Bancos, la Contraloría Gral. La Maternidad lleva su nombre.
Verificación de repetición del nombre propuesto:	No existe

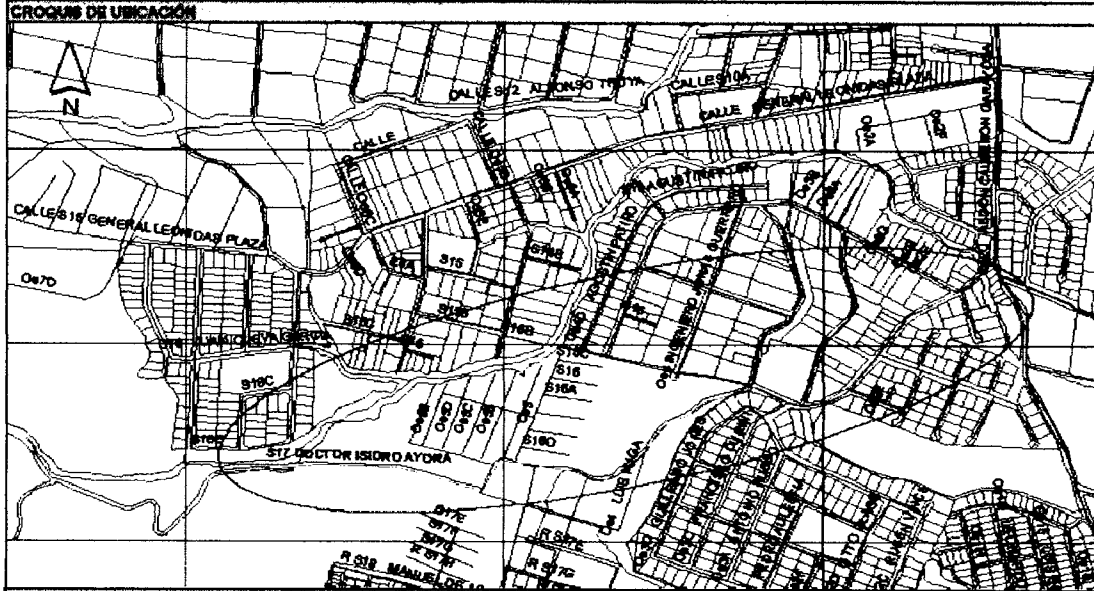
<p>REVISADO</p> <p>Ay. Teodoro Izquierdo M. JEFE DE PLANIFICACION Y DISEÑO</p>	<p>AUTORIZADO</p> <p>Ing. Ivan Avarado Molina GERENTE GENERAL</p>	<p>APROBADO</p> <p>Ay. Ramiro Pérez A. GERENTE DE PARQUES Y JARDINES</p>
--	---	--




REFERENCIAS TECNICAS PARA DENOMINACION DE VIAS

IDENTIFICACION Y UBICACION DE LA VIA	
Calles e Intersecciones:	Oe2C Abdón Calderón Garaicoa y Oe6D Cbo. Ernesto Vaca Bonilla
Nombre Actual:	Miguel Terán
Sector o Barrio:	Sin Nombre No. 77 y San Miguel Bajo
Código Alfanumérico	S17 - Oe5A S16E- Oe3E - S15A - Oe2F-Oe2C

35
treinta y cinco -

INFORMACION GEOGRAFICA Y CARTOGRAFICA ADYACENTE A LA VIA	
Area Metropolitana:	2- Sub Urbana
Zona Metropolitana:	10- Los Chillos
Parroquia(s) urbana(s) rural(es):	2- Conocoto
Barrio(s)	Sin Nombre No. 77 y San Miguel Bajo
Hojas catastral(es) DAYC:	22403-22404-22405-22305
Historiales de la vía antigua:	
Nombres Viales Típicos:	tipología de arquitectos e ingenieros.
Observaciones:	La vía propuesta inicia en la calle Oe6D Ernesto Vaca Bonilla y se prolonga atravesando la calle Oe2C Abdón Calderón Garaicoa



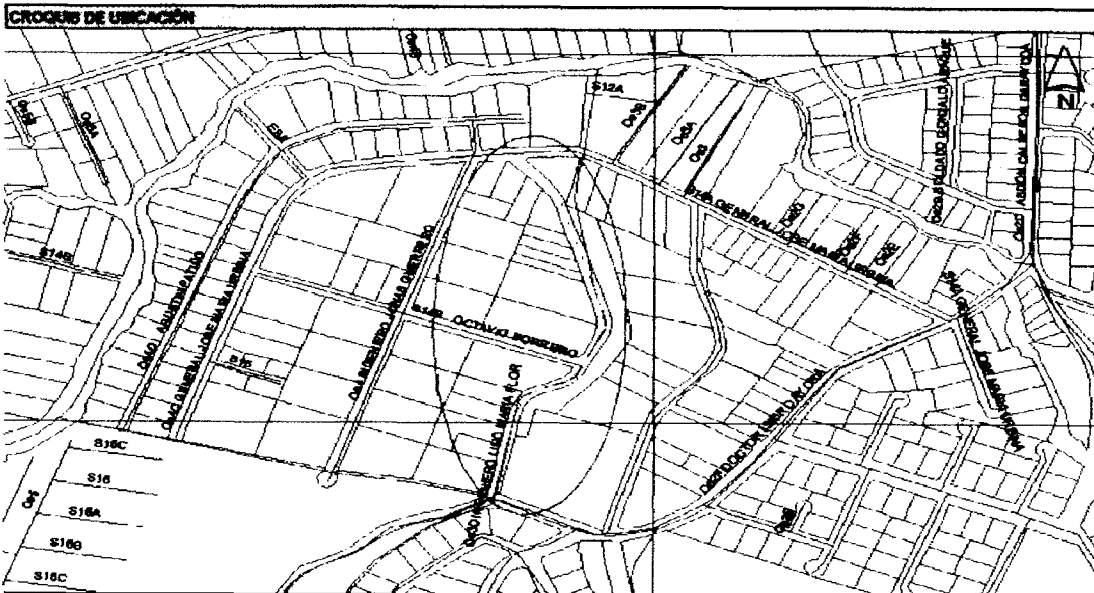
REFERENCIAS SOCIALES PARA DENOMINACION DE VIAS	
Proponente(s):	Unidad de Nomenclatura - Gerencia de Parques y Jardines
Respaldo(s) de adhesión a la propuesta:	Empresa Metropolitana de Obras Públicas
Fundamento(s) para la denominación, cambio o correcciones:	se ha considerado la extensión de la vía para la denominación con el nombre de un ex presidente de la República
NOMBRE PROPUESTO:	
Nombre Actual:	Miguel Terán
Nombre propuesto:	S17 - Oe5A S16E- Oe3E - S15A - Oe2F-Oe2C DR. ISIDRO AYORA
DATOS BIBLIOGRAFICOS:	
Nacionalidad:	ecuatoriano
Fecha de Nacimiento:	31 de agosto de 1879
Estado Civil:	casado
Sexo:	masculino
Profesión/Ocupación:	Doctor en medicina y profesor
Fecha de Fallecimiento:	22 de marzo de 1978
Edad:	99 años
Hechos Memorables	médico de la U. Central, profesor del Col. Mejía. Profesor y decano de medicina de la U. Central. Director de la maternidad diputado por la Prov. de Loja, concejero municipal de Quito, presidente de la Cruz Roja, presidente del I. Municipio de Quito, rector de la U. Central, director del H. de Quito, Min. de Previsión Social, Trabajo y Agricultura, presidente interno y presidente constitucional. En su Adm. se creó el Banco Central, la Superintendencia de Bancos, la Contraloría Gral. La Maternidad lleva su nombre.
Verificación de repetición del nombre propuesto:	No existe
<p>REVISADO</p>  <p>Arq. Teodoro Izquierdo</p> <p>JEFE DE PLANIFICACION Y DISEÑO</p>	<p>AUTORIZADO</p>  <p>Gerente General</p>
	<p>APROBADO</p>  <p>Arq. Camiro Pérez A.</p> <p>GERENTE DE PARQUES Y JARDINES</p>

REFERENCIAS TECNICAS PARA DENOMINACION DE VIAS

34
 Hienta y
 wato-

IDENTIFICACION Y UBICACION DE LA VIA	
Calles e Intersecciones:	S14A Gral. José María Urbina y S15A Dr. Isidro Ayora
Nombre Actual:	CALLE A
Sector o Barrio:	SAN MIGUEL ALTO - SAN MIGUEL BAJO
Código Alfanumérico	Oe3L

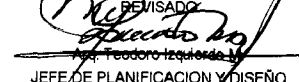


INFORMACION GEOGRAFICA Y CARTOGRAFICA ADYACENTE A LA VIA	
Area Metropolitana:	2- Sub Urbana
Zona Metropolitana:	10- Los Chillos
Parroquia(s) urbana(s) rural(es):	2- Conocoto
Barrio(s)	San Miguel Alto - San Miguel Bajo
Hojas catastral(es) DAYC:	22304-22404
Historiales de la vía antigua:	Personaje Histórico
Nombres viales Típicos:	
Observaciones:	La vía propuesta inicia en la calle S14A José María Urbina y S15A Dr. Isidro Ayora.



REFERENCIAS SOCIALES PARA DENOMINACION DE VIAS	
Proponente(s):	Unidad de Nomenclatura - Gerencia de Parques y Jardines.
Respaldo(s) de adhesión a la propuesta:	Empresa Metropolitana de Obras Públicas
Fundamento(s) para la denominación, cambio o correcciones:	la vía propuesta no dispone de nombre propio.

NOMBRE PROPUESTO:	
Nombre Actual:	Calle A
Nombre propuesto:	Oe3D LINO MARIA FLOR

DATOS BIBLIOGRAFICOS:	
Nacionalidad:	ecuatoriano
Fecha de Nacimiento:	madiados del siglo XIX
Estado Civil:	-
Sexo:	masculino
Profesión/Ocupación:	ingeniero
Fecha de Fallecimiento:	1941
Edad:	-
Hechos Memorables	Primer estudiante que se graduó de Ingeniero. Entre sus obras se destacan: El sorprendente tramo del ferrocarril, conocido como la 'Nariz del Diablo', en puente del santuario de Las Lajas en Ipiales, la carretera Riobamba-Guaranda-Babahoyo
Verificación de repetición del nombre propuesto:	No existe

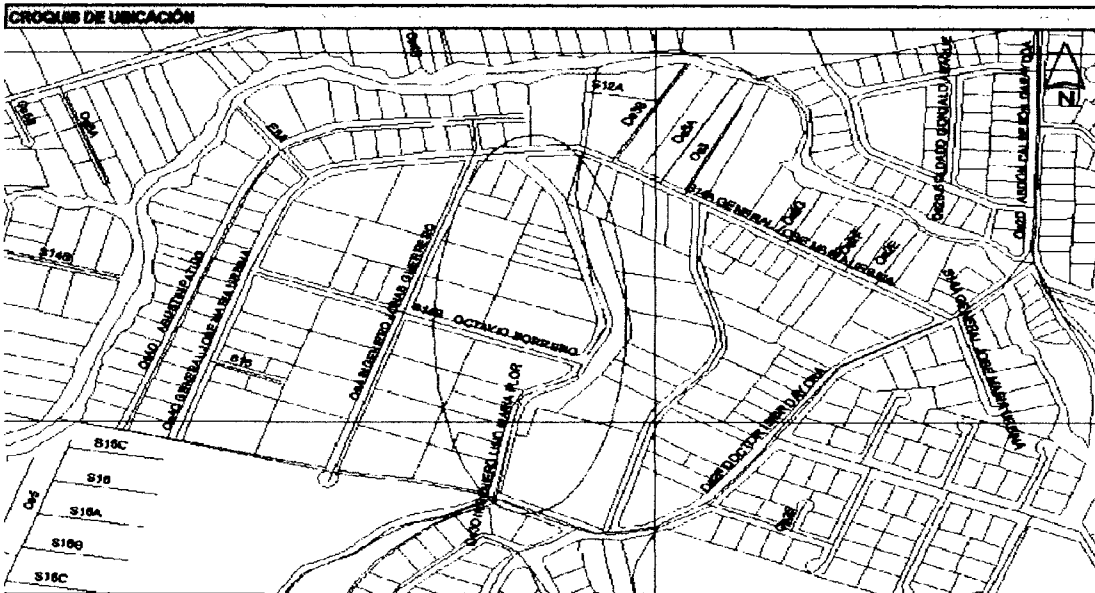
 REVISADO Teodoro Izquierdo JEFE DE PLANIFICACION Y DISEÑO	 AUTORIZADO Gerente General GERENTE GENERAL	 APROBADO Gerente de Parques y Jardines GERENTE DE PARQUES Y JARDINES
--	---	---

REFERENCIAS TECNICAS PARA DENOMINACION DE VIAS

IDENTIFICACION Y UBICACION DE LA VIA	
Calles e Intersecciones:	S14A Gral. José María Urbina y S15A Dr. Isidro Ayora
Nombre Actual:	CALLE A
Sector o Barrio:	SAN MIGUEL ALTO - SAN MIGUEL BAJO
Código Alfanumérico:	Oe3L

33
 treinta y tres

INFORMACION GEOGRAFICA Y CARTOGRAFICA ADYACENTE A LA VIA	
Area Metropolitana:	2- Sub Urbana
Zona Metropolitana:	10- Los Chillos
Parroquia(s) urbana(s) rural(es):	2- Conocoto
Barrio(s):	San Miguel Alto - San Miguel Bajo
Hojas catastral(es) DAYC:	22304-22404
Historiales de la vía antigua:	Personaje Histórico
Nombres viales Típicos:	
Observaciones:	La vía propuesta inicia en la calle S14A José María Urbina y S15A Dr. Isidro Ayora.



REFERENCIAS SOCIALES PARA DENOMINACION DE VIAS	
Proponente(s):	Unidad de Nomenclatura - Gerencia de Parques y Jardines.
Respaldo(s) de adhesión a la propuesta:	Empresa Metropolitana de Obras Públicas
Fundamento(s) para la denominación, cambio o correcciones:	la vía propuesta no dispone de nombre propio.

NOMBRE PROPUESTO:	
Nombre Actual:	Calle A
Nombre propuesto:	Oe3D LINO MARIA FLOR

DATOS BIBLIOGRAFICOS:	
Nacionalidad:	ecuatoriano
Fecha de Nacimiento:	mediados del siglo XIX
Estado Civil:	-
Sexo:	masculino
Profesión/Ocupación:	ingeniero
Fecha de Fallecimiento:	1941
Edad:	-
Hechos Memorables	Primer estudiante que se graduó de Ingeniero. Entre sus obras se destacan: El sorprendente tramo del ferrocarril, conocido como la 'Nariz del Diablo', en puente del santuario de Las Lajas en Ipiales, la carretera Riobamba-Guaranda-Babahoyo
Verificación de repetición del nombre propuesto:	No existe

REVISADO Arq. Teodoro Izquierdo M. JEFE DE PLANIFICACION Y DISEÑO	AUTORIZADO Ing. Juan Manuel Muñoz GERENTE GENERAL	APROBADO Arq. Ramón Pérez A. GERENTE DE PARQUES Y JARDINES
---	---	--

GERENCIA DE PARQUES Y JARDINES

UNIDAD DE NOMENCLATURA

REFERENCIAS TECNICAS PARA DENOMINACION DE VIAS

32
-treinta y dos-

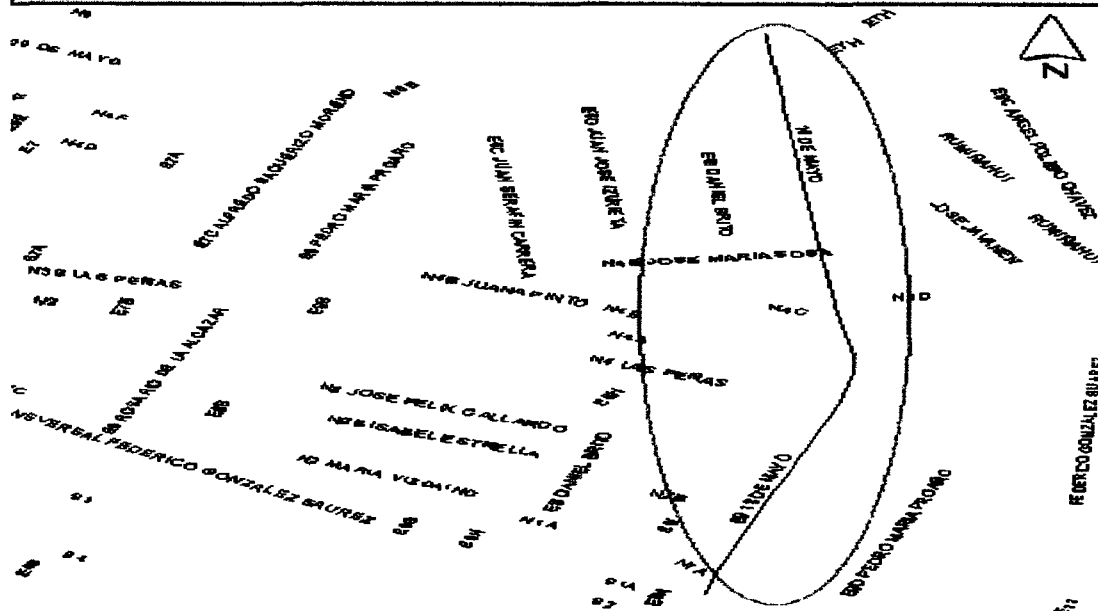
IDENTIFICACION Y UBICACION DE LA VIA

Calles e Intersecciones:	Autopista Gral. Rumiñahui y Eje Transversal Federico González Suárez
Nombre Actual:	LOS CANARIOS
Sector o Barrio:	Nuevo Horizonte - Patrimonio Fam 1 ETP - Sin Nombre
Código Alfanumérico	E9

INFORMACION GEOGRAFICA Y CARTOGRAFICA ADYACENTE A LA VIA

Area Metropolitana:	2- Sub Urbana
Zona Metropolitana:	10- Los Chillos
Parroquia(s) urbana(s) rural(es):	2- Conocoto
Barrio(s)	Nuevo Horizonte - Patrimonio Fam 1 ETP - Sin Nombre
Hojas catastral(es) DAYC:	21909-22009-22109
Historiales de la vía antigua:	ninguno
Nombres viales Típicos:	fecha histórica
Observaciones:	La vía propuesta inicia en la Autopista Gral. Rumiñahui y se prolonga hasta el Eje Transv. Federico González Suárez.

CRONOGRAMA DE UBICACION



REFERENCIAS SOCIALES PARA DENOMINACION DE VIAS

Proponente(s):	Moradores de la parroquia de Conocoto
Respaldo(s) de adhesión a la propuesta:	Empresa Metropolitana de Obras Públicas - Gerencia de Py J.
Fundamento(s) para la denominación, cambio o correcciones:	se propone el nombre de la vía, considerando que es una fecha histórica.

NOMBRE PROPUESTO:

Nombre Actual:	Los Canarios
Nombre propuesto:	ES 18 DE MAYO

DATOS:

Fecha en la cual se suscitaron las primeras escaramuzas en Conocoto, antes de la batalla de Pichincha.

REVISADO
Arq. Teodoro Izquierdo M.
JEFE DE PLANIFICACION Y DISEÑO

APROBADO
Arq. Ramiro Pérez A.
GERENTE DE PARQUES Y JARDINES

AUTORIZADO
Ing. Fernando Varela Mourina
GERENTE GENERAL

REFERENCIAS TÉCNICAS PARA DENOMINACION DE VIAS

30
- treinta -

IDENTIFICACION Y UBICACION DE LA VIA	
Calles e Intersecciones:	S13 Agustín Patiño y prolongación S15A Dr. Isidro Ayora
Nombre Actual:	CALLE B
Sector o Barrio:	San Miguel Alto
Código Alfanumérico	Oe4
INFORMACION GEOGRAFICA Y CARTOGRAFICA ADYACENTE A LA VIA	
Area Metropolitana:	2- Sub Urbana
Zona Metropolitana:	10- Los Chillos
Parroquia(s)urbana(s)rural(es):	2- Conocoto
Barrio(s)	San Miguel Alto
Hojas catastral(es) DAYC:	22304-22404
Historiales de la vía antigua:	
Nombres viales Típicos:	tipología de arquitectos e ingenieros.
Observaciones:	La vía propuesta inicia en la calle S13 Agustín Patiño y se prolonga hasta la proyección de la calle S15A Dr. Isidro Ayora terminando como una curva de retorno.
CRUCIOS DE UBICACION	
REFERENCIAS SOCIALES PARA DENOMINACION DE VIAS	
Proponente(s) :	Unidad de Nomenclatura
Respaldo(s) de adhesión a la propuesta :	Empresa Metropolitana de Obras Públicas - Gerencia de Py J.
Fundamento(s) para la denominación, cambio o correcciones:	La vía propuesta no tiene asignado nombre propio.
NOMBRE PROPUESTO:	
Nombre Actual:	Calle B
Nombre propuesto:	Oe4 JONAS GUERRERO
DATOS BILOGRAFICOS:	
Nacionalidad:	ecuatoriana
Fecha de Nacimiento:	
Estado Civil:	
Sexo:	masculino
Profesión/Ocupación:	ingeniero
Fecha de Fallecimiento:	
Edad:	
Hechos Memorables	Ingeniero. Distinguido profesor de la U. Central. De los principales colaboradores de la revista "Anales de la U. Central".
Verificación de repetición del nombre propuesto:	No existe
<p>REVISADO</p> <p><i>[Signature]</i></p> <p>Arq. Leonardo Izquierdo Izv</p> <p>JEFE DE PLANIFICACION Y DISEÑO</p>	<p>APROBADO</p> <p><i>[Signature]</i></p> <p>Arq. Ramiro Pérez A.</p> <p>GERENTE DE PARQUES Y JARDINES</p>
<p>AUTORIZADO</p> <p><i>[Signature]</i></p> <p>Arq. Carlos Alvarado Molina</p> <p>GERENTE GENERAL</p>	

REFERENCIAS TÉCNICAS PARA DENOMINACIÓN DE VIAS

29

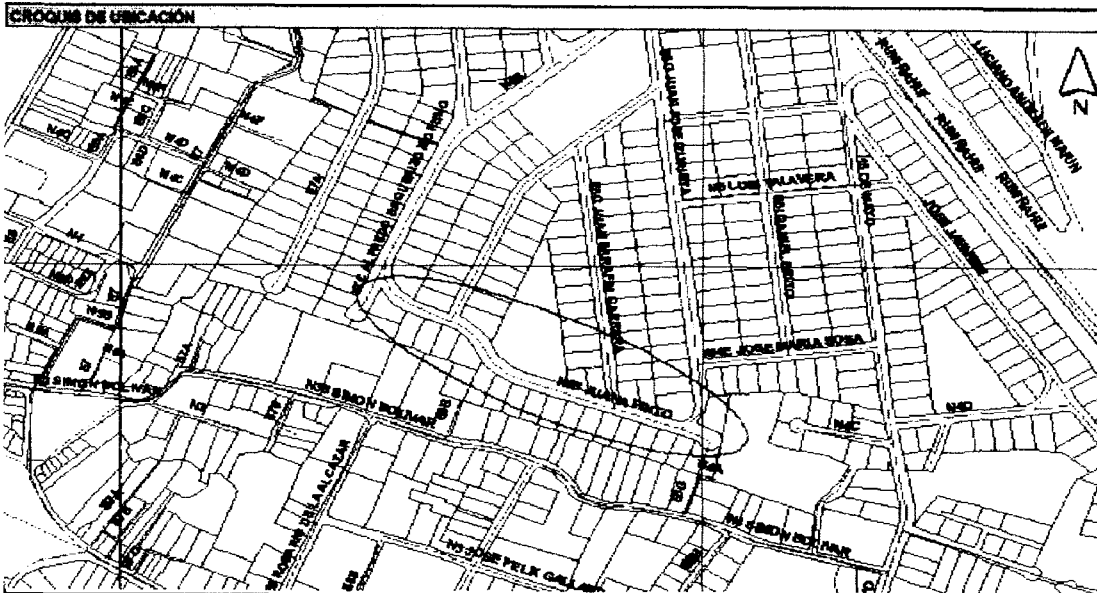
veintinueve -

IDENTIFICACIÓN Y UBICACIÓN DE LA VIA	
Calles a Intersecciones:	S13 Agustín Patiño y prolongación S15A Dr. Isidro Ayora
Nombre Actual:	CALLE B
Sector o Barrio:	San Miguel Alto
Código Alfanumérico:	Oe4
INFORMACIÓN GEOGRÁFICA Y CARTOGRAFICA ADYACENTE A LA VIA	
Área Metropolitana:	2- Sub Urbana
Zona Metropolitana:	10- Los Chillcos
Parroquia(s) urbana(s)/rural(es):	2- Conocoto
Barrio(s):	San Miguel Alto
Hojas catastrales (es) DAYC:	22304-22404
Historiales de la vía antigua:	
Nombres viales Típicos:	tipología de arquitectos e ingenieros.
Observaciones:	La vía propuesta inicia en la calle S13 Agustín Patiño y se prolonga hasta la proyección de la calle S15A Dr. Isidro Ayora terminando como una curva de retorno.
CROQUIS DE UBICACIÓN	
REFERENCIAS SOCIALES PARA DENOMINACIÓN DE VIAS	
Proponente(s):	Unidad de Nomenclatura
Respaldo(s) de adhesión a la propuesta:	Empresa Metropolitana de Obras Públicas - Gerencia de Py J.
Fundamento(s) para la denominación, cambio o correcciones:	La vía propuesta no tiene asignado nombre propio.
NOMBRE PROPUESTO:	
Nombre Actual:	Calle B
Nombre propuesto:	Oe4 JONAS GUERRERO
DATOS BIBLIOGRÁFICOS:	
Nacionalidad:	ecuatoriana
Fecha de Nacimiento:	
Estado Civil:	
Sexo:	masculino
Profesión/Ocupación:	ingeniero
Fecha de Fallecimiento:	
Edad:	
Hechos Memorables:	Ingeniero. Distinguido profesor de la U. Central. De los principales colaboradores de la revista "Anales de la U. Central".
Verificación de repetición del nombre propuesto:	No existe
REVISADO Arq. Teodoro Izquierdo M. JEFE DE PLANIFICACIÓN Y DISEÑO	APROBADO Arq. Ramiro Pérez A. GERENTE DE PARQUES Y JARDINES
AUTORIZADO Ing. Leopoldo Méndez GERENTE GENERAL	

28
veintiocho-

IDENTIFICACION Y UBICACION DE LA VIA	
Calles e intersecciones:	E7C Alfredo Baquerizo Moreno y E8G Juan José Izurieta
Nombre Actual:	Juana Pinto
Sector o Barrio:	Nuevos Horizontes
Código Alfanumérico	N4B

INFORMACION GEOGRAFICA Y CARTOGRAFICA ADYACENTE A LA VIA	
Area Metropolitana:	2- Sub Urbana
Zona Metropolitana:	10- Los Chillos
Parroquia(s) urbana(s) rural(es):	2- Conocoto
Barrio(s)	Nuevos Horizontes
Hojas catastral(es) DAYC:	22008
Historiales de la vía antigua:	
Nombres Viales Típicos:	
Observaciones:	La vía propuesta inicia en la calle E7C Alfredo Baquerizo Moreno y constituye una curva de retorno intersecando con la calle E8G Juan José Izurieta.



REFERENCIAS SOCIALES PARA DENOMINACION DE VIAS	
Proponente(s):	Moradores del sector
Respaldo(s) de adhesión a la propuesta:	Empresa Metropolitana de Obras Públicas
Fundamento(s) para la denominación, cambio o correcciones:	Mantener el nombre de la vía al ser una zona consolidada de Conocoto.

NOMBRE PROPUESTO:	
Nombre Actual:	Juana Pinto
Nombre propuesto:	N4B JUANA PINTO

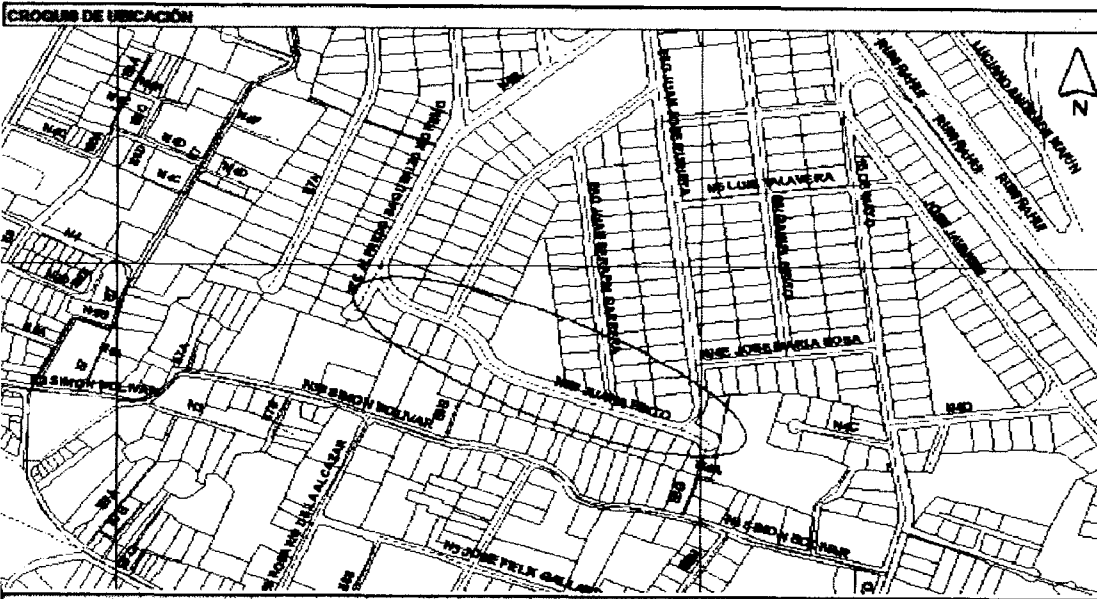
DATOS BIBLIOGRAFICOS:	
Nacionalidad:	ecuatoriana
Fecha de Nacimiento:	
Estado Civil:	
Sexo:	
Profesión/Ocupación:	
Fecha de Fallecimiento:	
Edad:	
Hechos Memorables:	no se dispone de bibliografía del personaje.
Verificación de repetición del nombre propuesto:	no existe

 REVISADO Jefe de Planificación y Diseño	 APROBADO Gerente de Parques y Jardines
 AUTORIZADO Gerente General	

IDENTIFICACIÓN Y UBICACIÓN DE LA VÍA	
Calles e Intersecciones:	E7C Alfredo Baquerizo Moreno y E8G Juan José Izurieta
Nombre Actual:	Juana Pinto
Sector o Barrio:	Nuevos Horizontes
Código Alfanumérico	N4B

27
veintisiete -

INFORMACIÓN GEOGRÁFICA Y CARTOGRÁFICA ADYACENTE A LA VÍA	
Área Metropolitana:	2- Sub Urbana
Zona Metropolitana:	10- Los Chillos
Parroquia(s) urbana(s) rural(es):	2- Conocoto
Barrio(s)	Nuevos Horizontes
Hojas catastral(es) DAYC:	22008
Historiales de la vía antigua:	
Nombres Viales Típicos:	
Observaciones:	La vía propuesta inicia en la calle E7C Alfredo Baquerizo Moreno y constituye una curva de retorno intersecando con la calle E8G Juan José Izurieta.



REFERENCIAS SOCIALES PARA DENOMINACIÓN DE VIAS	
Proponente(s):	Moradores del sector
Respaldo(s) de adhesión a la propuesta:	Empresa Metropolitana de Obras Públicas
Fundamento(s) para la denominación, cambio o correcciones:	Mantener el nombre de la vía al ser una zona consolidada de Conocoto.

NOMBRE PROPUESTO:	
Nombre Actual:	Juana Pinto
Nombre propuesto:	N4B JUANA PINTO

DATOS BIBLIOGRÁFICOS:	
Nacionalidad:	ecuatoriana
Fecha de Nacimiento:	
Estado Civil:	
Sexo:	
Profesión/Ocupación:	
Fecha de Fallecimiento:	
Edad:	
Hechos Memorables:	no se dispone de bibliografía del personaje.
Verificación de repetición del nombre propuesto:	no existe

<p>REVISADO</p> <p>Jefe de Planificación y Diseño</p>	<p>AUTORIZADO</p> <p>Gerente General</p>	<p>APROBADO</p> <p>Gerente de Parques y Jardines</p>
---	--	--

REFERENCIAS TECNICAS PARA DENOMINACION DE VIAS

26
veratiseis -

IDENTIFICACION Y UBICACION DE LA VIA:	
Calles e Intersecciones:	calle S15 y calle Oe2F Dr. Isidro Ayora
Nombre Actual:	CALLE E
Sector o Barrio:	San Miguel Alto y San Miguel Bajo
Código Alfanumérico:	Oe4C - S14A
INFORMACION GEOGRAFICA Y CARTOGRAFICA ADYACENTE A LA VIA	
Area Metropolitana:	2- Sub Urbana
Zona Metropolitana:	10- Los Chillos
Parroquia(s) urbana(s) rural(es):	2- Conocoto
Barrio(s):	San Miguel Alto y San Miguel Bajo
Hojas catastral(es) DAYC:	22304-22305
Historiales de la vía antigua:	
Nombres viales Típicos:	personaje histórico
Observaciones:	La vía propuesta inicia en la proyección de la calle S15A DR. Isidro Ayora y se prolonga atravesando la calle Oe2F Dr. Isidro Ayora hasta terminar en una curva de retorno.
CROQUIS DE UBICACION	
REFERENCIAS SOCIALES PARA DENOMINACION DE VIAS	
Proponente(s):	Unidad de Nomenclatura - Gerencia de Parques y Jardines.
Respaldo(s) de adhesión a la propuesta:	Empresa Metropolitana de Obras Públicas
Fundamento(s) para la denominación, cambio o correcciones:	La vía propuesta no tiene asignado nombre propio.
NOMBRE PROPUESTO:	
Nombre Actual:	Calle E
Nombre propuesto:	Oe4C - S14A GRAL. JOSE MARIA URBINA
DATOS BIBLIOGRAFICOS:	
Nacionalidad:	ecuatoriana
Fecha de Nacimiento:	19 de marzo de 1808
Estado Civil:	casado
Sexo:	masculino
Profesión/Ocupación:	militar
Fecha de Fallecimiento:	4 de septiembre de 1891
Educación:	83 años
Hechos Memorables:	alférez de navío. Encargado de negocios del Ecuador en Bogotá; gobernador de Manabí; diputado y presidente de las Cámaras. Fue jefe supremo del 24 jul 1851 al 17 jul 1852 y Presidente Constitucional del 6 sep 1852 al 15-oct 1856. Se destaca la abolición de la esclavitud durante su Gbno.
Verificación de repetición del nombre propuesto:	No existe
REVISADO Araceli Teodoro Izquierdo M. JEFE DE PLANIFICACION Y DISEÑO	APROBADO Araceli Teodoro Izquierdo M. JEFE DE PLANIFICACION Y DISEÑO
AUTORIZADO Gerente General	APROBADO Araceli Teodoro Izquierdo M. JEFE DE PLANIFICACION Y DISEÑO

REFERENCIAS TECNICAS PARA DENOMINACION DE VIAS

IDENTIFICACION Y UBICACION DE LA VIA	
Calle e Intersecciones:	calle S15 y calle Oe2F Dr. Isidro Ayora
Nombre Actual:	CALLE E
Sector o Barrio:	San Miguel Alto y San Miguel Bajo
Código Alfanumérico	Oe4C - S14A
POSICIONAMIENTO GEOGRAFICO Y CANTONAMIENTO ADYACENTE A LA VIA	
Area Metropolitana:	2- Sub Urbana
Zona Metropolitana:	10- Los Chifnos
Parroquia(s) urbana(s) rural(es):	2- Conocoto
Barrio(s)	San Miguel Alto y San Miguel Bajo
Hojas catastrales (es) DAYC:	22304-22305
Historiales de la vía antigua:	
Nombres viales Típicos:	personaje histórico
Observaciones:	La vía propuesta inicia en la proyección de la calle S15A DR. Isidro Ayora y se prolonga atravesando la calle Oe2F Dr. Isidro Ayora hasta terminar en una curva de retorno.
CROQUIS DE UBICACION	
REFERENCIAS SOCIALES PARA DENOMINACION DE VIAS	
Proponente(s):	Unidad de Nomenclatura - Gerencia de Parques y Jardines.
Respaldo(s) de adhesión a la propuesta:	Empresa Metropolitana de Obras Públicas
Fundamento(s) para la denominación, cambio o correcciones:	La vía propuesta no tiene asignado nombre propio.
NOMBRE PROPUESTO:	
Nombre Actual:	Calle E
Nombre propuesto:	Oe4C - S14A GRAL. JOSE MARIA URBINA
DATOS BIBLIOGRAFICOS:	
Nacionalidad:	ecuatoriana
Fecha de Nacimiento:	19 de marzo de 1808
Estado Civil:	casado
Sexo:	masculino
Profesión/Ocupación:	militar
Fecha de Fallecimiento:	4 de septiembre de 1891
Edad:	83 años
Hechos Memorables	alférez de navío. Encargado de negocios del Ecuador en Bogotá; gobernador de Manabí; diputado y presidente de las Cámaras. Fue jefe supremo del 24 jul 1851 al 17 jul 1852 y Presidente Constitucional del 6 sep 1852 al 15-oct 1856. Se destaca la abolición de la esclavitud durante su Gbno.
Verificación de repetición del nombre propuesto:	No existe
<p>REVISADO</p> <p>Arq. Teodoro Izquierdo M. JEFE DE PLANIFICACION Y DISEÑO</p>	<p>APROBADO</p> <p>Arq. Ramiro Pérez A. GERENTE DE PARQUES Y JARDINES</p>
<p>AUTORIZADO</p> <p>GERENTE GENERAL</p>	

25
verificativo ->

GERENCIA DE PARQUES Y JARDINES UNIDAD DE NOMENCLATURA

REFERENCIAS TECNICAS PARA DENOMINACION DE VIAS

IDENTIFICACION Y UBICACION DE LA VIA	
Calles e Intersecciones:	calle E7A y calle E12A Juan Pablos
Nombre Actual:	Federico González Suárez
Sector o Barrio:	Sin Nombre No. 75 Y La Armenia 2
Código Alfanumérico	Eje Transversal
INFORMACION GEOGRAFICA Y CARTOGRAFICA ADYACENTE A LA VIA	
Area Metropolitana:	2 - Sub urbana
Zona Metropolitana:	10 - Los Chillos
Parroquia(s) urbana(s) rural(es):	2 - Conocoto
Barrio(s)	Sin Nombre No. 75 Y La Armenia 2
Hojas catastral(es) DAYC:	22108-22109-22209-22208
Historiales de la vía antigua:	
Nombres viales Tipicos:	personaje histórico
Observaciones:	La vía propuesta inicia en la calle E7A y se prolonga hasta la calle E12A Juan Pablos.
CRUCES DE UBICACION	
REFERENCIAS SOCIALES PARA DENOMINACION DE VIAS	
Proponente(s):	Moradores del sector
Respaldo(s) de adhesión a la propuesta:	Empresa Metropolitana de Obras Públicas - Gerencia de Parques y J.
Fundamento(s) para la denominación, cambio o correcciones:	conservar el nombre de la vía zona consolidada de Conocoto
NOMBRE PROPUESTO:	
Nombre Actual:	Federico González Suárez
Nombre propuesto:	EJE TRANSVERSAL FEDERICO GONZALEZ SUAREZ
DATOS BIBLIOGRAFICOS:	
Nacionalidad:	ecuatoriana
Fecha de Nacimiento:	1844
Estado Civil:	
Sexo:	masculino
Profesión/Ocupación:	historiador- orador y polígrafo
Fecha de Fallecimiento:	1917
Edad:	73
Hechos Memorables	Clérigo, historiador, orador y polígrafo quiteño. Arcediano de Quito. Diputado por el Azuay a la Constituyente de 1878. Senador por Pichincha en 1892. Obpo. de Ibarra de 1893 a 1906. Autor de varias obras históricas y arqueológicas. Su vida transcurrió rodeada de la agitada historia, marcada por la lucha entre liberales y conservadores. Insigne patriota.
Verificación de repetición del nombre propuesto:	
REVISADO Arq. Federico Izquierdo JEFE DE PLANIFICACION / DISEÑO	APROBADO Arq. Ramiro Pérez A. GERENTE DE PARQUES Y JARDINES
AUTORIZADO Gerente General	

24
venticuatro-

GERENCIA DE PARQUES Y JARDINES UNIDAD DE NOMENCLATURA

REFERENCIAS TECNICAS PARA DENOMINACION DE VIAS

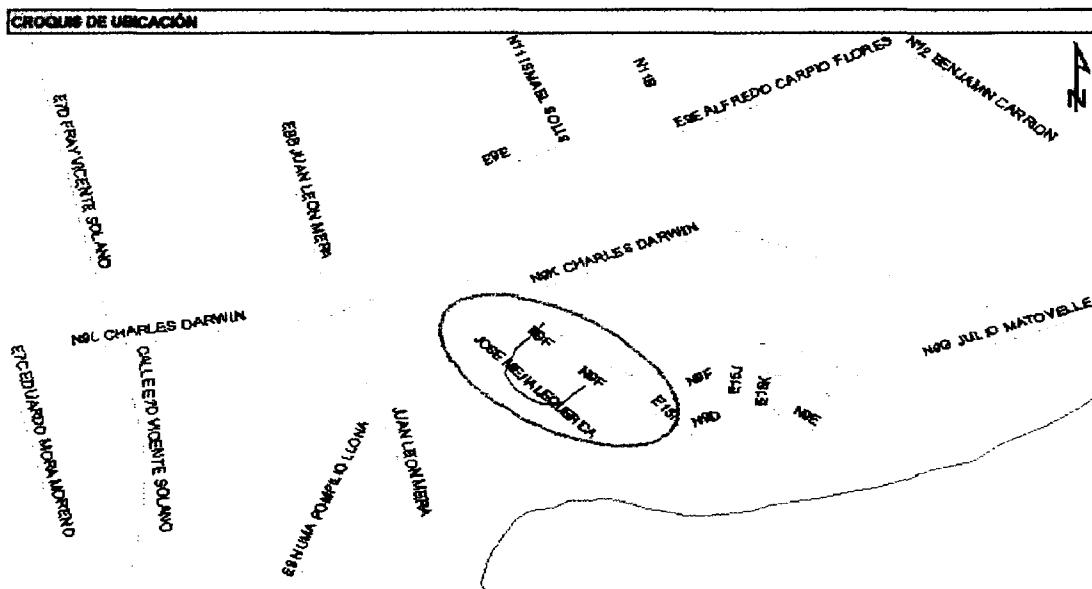
23
veintitres -

IDENTIFICACION Y UBICACION DE LA VIA	
Calles e Intersecciones:	calle E7A y calle E12A Juan Pablos
Nombre Actual:	Federico González Suárez
Sector o Barrio:	Sin Nombre No. 75 Y La Armenia 2
Código Alfanumérico	Eje Transversal
UBICACION GEOGRAFICA Y CARTOGRAFICA ADYACENTE A LA VIA	
Area Metropolitana:	2 - Sub urbana
Zona Metropolitana:	10 - Los Chillos
Parroquia(s) urbana(s) rural(es):	2 - Conocoto
Barrio(s)	Sin Nombre No. 75 Y La Armenia 2
Hojas catastral(es) DAYC:	22108-22109-22209-22208
Historiales de la vía antigua:	
Nombres viales Típicos:	personaje histórico
Observaciones:	La vía propuesta inicia en la calle E7A y se prolonga hasta la calle E12A Juan Pablos.
CROQUIS DE UBICACION	
REFERENCIAS SOCIALES PARA DENOMINACION DE VIAS	
Proponente(s) :	Moradores del sector
Respaldo(s) de adhesión a la propuesta :	Empresa Metropolitana de Obras Públicas - Gerencia de Parques y J.
Fundamento(s) para la denominación, cambio o correcciones:	conservar el nombre de la vía zona consolidada de Conocoto
NOMBRE PROPUESTO:	
Nombre Actual:	Federico González Suárez
Nombre propuesto:	EJE TRANSVERSAL FEDERICO GONZALEZ SUAREZ
DATOS BIOGRAFICOS:	
Nacionalidad:	ecuatoriana
Fecha de Nacimiento:	1844
Estado Civil:	
Sexo:	masculino
Profesión/Ocupación:	historiador- orador y polígrafo
Fecha de Fallecimiento:	1917
Edad:	73
Hechos Memorables	Clerigo, historiador, orador y polígrafo quiteño. Arcediano de Quito. Diputado por el Azuay a la Constituyente de 1878. Senador por Pichincha en 1892. Obpo. de Ibarra de 1893 a 1906. Autor de varias obras históricas y arqueológicas. Su vida transcurrió rodeada de la agitada historia, marcada por la lucha entre liberales y conservadores. Insigne patriota.
Verificación de repetición del nombre propuesto:	
REVISADO Jefe de Planificación y Diseño	APROBADO Gerente de Parques y Jardines
AUTORIZADO Gerente General	

REFERENCIAS TECNICAS PARA DENOMINACION DE VIAS

IDENTIFICACION Y UBICACION DE LA VIA	
Calles e Intersecciones:	N9G Julio Matovelle y N9F
Nombre Actual:	Transversal 8
Sector o Barrio:	La Armenia 1
Código Alfanumérico	E15F - N9E
INFORMACION GEOGRAFICA Y CARTOGRAFICA ADYACENTE A LA VIA	
Area Metropolitana:	2- Sub Urbana
Zona Metropolitana:	10- Los Chillos
Parroquia(es) urbana(s)/rural(es):	2- Conocoto
Barrio(s)	Armenia 2
Hojas catastral(es) DAYC:	21610
Historiales de la vía antigua:	
Nombres viales Típicos:	personaje histórico
Observaciones:	La vía propuesta inicia en la calle N9G Julio Matovelle y se extiende hasta la calle N9F

22
centidos -



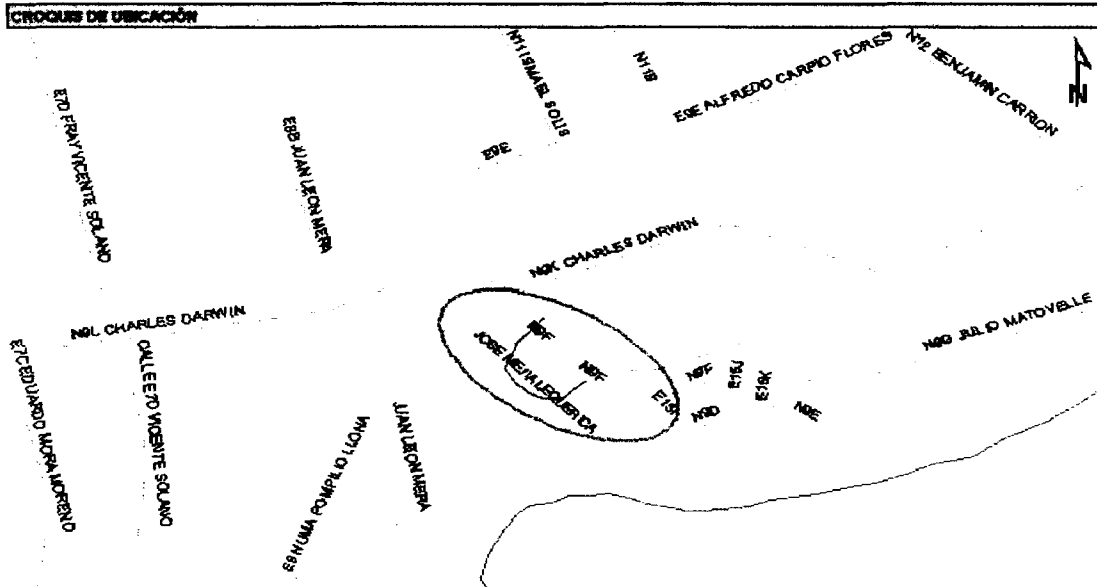
REFERENCIAS SOCIALES PARA DENOMINACION DE VIAS	
Proponente(s):	Unidad de Nomenclatura - Gerencia de Parques y Jardines
Respaldo(s) de adhesión a la propuesta:	Empresa Metropolitana de Obras Públicas
Fundamento(s) para la denominación, cambio o correcciones:	la vía en mención no tiene asignado nombre
NOMBRE PROPUESTO:	
Nombre Actual:	Transversal 8
Nombre propuesto:	E15F - N9E JOSE MEJIA LEQUERICA
DATOS BIBLIOGRAFICOS:	
Nacionalidad:	ecuatoriana
Fecha de Nacimiento:	1776
Estado Civil:	casado
Sexo:	masculino
Profesión/Ocupación:	doctor en jurisprudencia
Fecha de Fallecimiento:	1813
Edad:	37
Hechos Memorables	Cuñado de Eugenio Espejo. Ejerció la cátedra de Latínidad. Doctor en jurisprudencia, maestro de Artes. Se destacó como orador elocuente y de gran ingenio. Fue un liberal de convicción e insigne americanista. Valorizaba a los hombres sin equivocarse. Se destacó en las Cortes de Cádiz.
Verificación de repetición del nombre propuesto:	No existe
 REVISADO Arq. Teodoro Lequerica JEFE DE PLANIFICACION Y DISEÑO	APROBADO Arq. Ramiro Pérez A. GERENTE DE PARQUES Y JARDINES
 AUTORIZADO Gerente General GERENTE GENERAL	

REFERENCIAS TECNICAS PARA DENOMINACION DE VIAS

IDENTIFICACION Y UBICACION DE LA VIA	
Calles e Intersecciones:	N9G Julio Matovelle y N9F
Nombre Actual:	Transversal 8
Sector o Barrio:	La Armenia 1
Código Alfanumérico	E15F - N9E

*21
vecentos -*

INFORMACION GEOGRAFICA Y CARTOGRAFICA ADYACENTE A LA VIA	
Área Metropolitana:	2- Sub Urbana
Zona Metropolitana:	10- Los Chillos
Parroquia(s) urbana(s) rural(es):	2- Conocoto
Barrio(s)	Armenia 2
Hojas catastral(es) DAYC:	21610
Historiales de la vía antigua:	
Nombres viales Típicos:	personaje histórico
Observaciones:	La vía propuesta inicia en la calle N9G Julio Matovelle y se extiende hasta la calle N9F



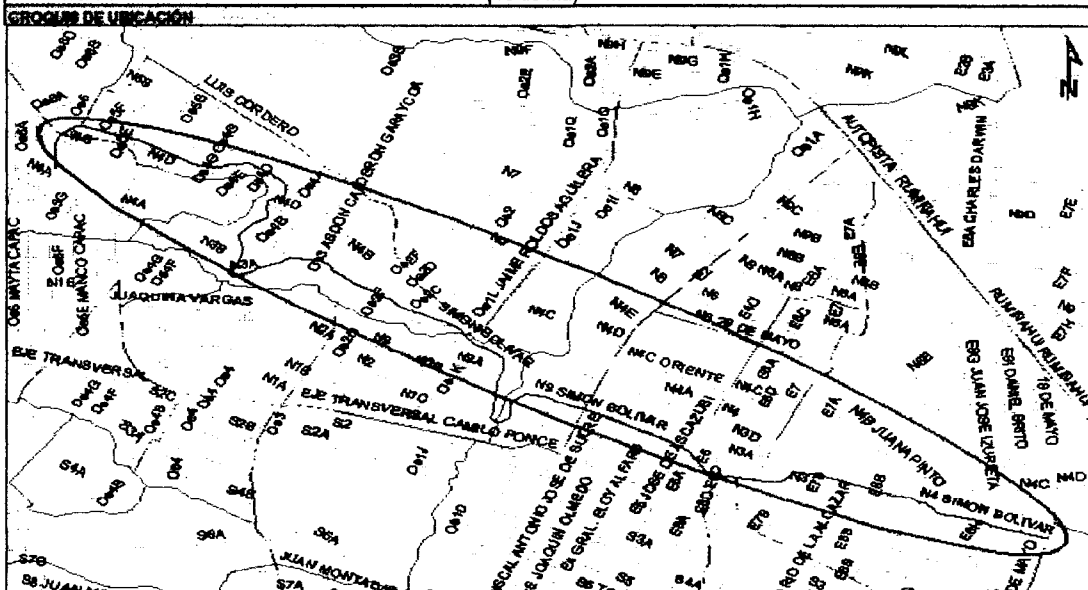
REFERENCIAS SOCIALES PARA DENOMINACION DE VIAS	
Proponente(s):	Unidad de Nomenclatura - Gerencia de Parques y Jardines
Respaldo(s) de adhesión a la propuesta:	Empresa Metropolitana de Obras Públicas
Fundamento(s) para la denominación, cambio o correcciones:	la vía en mención no tiene asignado nombre
NOMBRE PROPUESTO:	
Nombre Actual:	Transversal 8
Nombre propuesto:	E15F - N9E JOSE MEJIA LEQUERICA.
DATOS BIOGRAFICOS:	
Nacionalidad:	ecuatoriana
Fecha de Nacimiento:	1776
Estado Civil:	casado
Sexo:	masculino
Profesión/Ocupación:	doctor en jurisprudencia
Fecha de Fallecimiento:	1813
Edad:	37
Hechos Memorables	Cuñado de Eugenio Espejo. Ejerció la cátedra de Latínidad. Doctor en jurisprudencia, maestro de Artes. Se destacó como orador elocuente y de gran ingenio. Fue un liberal de convicción e insigne americanista. Valorizaba a los hombres sin equivocarse. Se destacó en las Cortes de Cádiz.
Verificación de repetición del nombre propuesto:	No existe
REVISADO <i>[Signature]</i> Arq. Roberto Izquierdo M. JEFE DE PLANIFICACION Y DISEÑO	APROBADO <i>[Signature]</i> Arq. Ramiro Pérez A. GERENTE DE PARQUES Y JARDINES
AUTORIZADO <i>[Signature]</i> TITULAR AMERICA MARINA GERENTE GENERAL	

GERENCIA DE PARQUES Y JARDINES UNIDAD DE NOMENCLATURA

REFERENCIAS TÉCNICAS PARA DENOMINACIÓN DE VIAS

IDENTIFICACIÓN Y UBICACIÓN DE LA VÍA	
Calles e Intersecciones:	N4A Y E9 18 de Mayo
Nombre Actual:	SIN NOMBRE
Sector o Barrio:	Seis de Diciembre, Previsión Social y Nuevos Horizontes
Código Alfanumérico	Oe4C - N4E - N4 y N3
INFORMACIÓN GEOGRÁFICA Y CARTOGRAFICA ADYACENTE A LA VÍA	
Area Metropolitana:	2- Sub Urbana
Zona Metropolitana:	10- Los Chillos
Parroquia(s) urbana(s) rural(es):	2- Conocoto
Barrio(s)	Seis de Diciembre, Previsión Social y Nuevos Horizontes
Hojas catastral(es) DAYC:	21704-21705-21805-21806-21906-21907-22007-22008
Historiales de la vía antigua:	Personaje Histórico
Nombres vales Típicos:	El Gran Libertador
Observaciones:	La vía propuesta inicia en la calle N4A y se prolonga hasta la calle E9 18 de Mayo.

20
veinte -



REFERENCIAS SOCIALES PARA DENOMINACIÓN DE VIAS	
Proponente(s):	Unidad de Nomenclatura - Gerencia de Parques y Jardines.
Respaldo(s) de adhesión a la propuesta:	Empresa Metropolitana de Obras Públicas
Fundamento(s) para la denominación, cambio o correcciones:	la vía propuesta no dispone de denominación vial.
NOMBRE PROPUESTO:	
Nombre Actual:	Sin Nombre
Nombre propuesto:	Oe4C - N4E - N4 y N3 SIMON BOLIVAR.
DATOS BIOLÓGICOS:	
Nacionalidad:	venezolana
Fecha de Nacimiento:	24 de julio de 1783
Estado Civil:	casado
Sexo:	masculino
Profesión/Ocupación:	Militar
Fecha de Fallecimiento:	17 de diciembre de 1830
Edad:	47 años
Hechos Memorables	El título de Libertador lo recibió de la Asamblea de Autoridades y notables de Caracas. Abrió el camino emancipador, hacia la conquista de la libertad de las naciones andinas (actuales repúblicas de Venezuela, Panamá, Colombia, Ecuador, Perú y Bolivia). fue nombrado Presidente Vitalicio del Perú. Luchó en defensa de las causas justas y las libertades arrebatadas en forma arbitraria.
Verificación de repetición del nombre propuesto:	No existe

REVISADO
Arq. Ricardo Izquierdo M.
JEFE DE PLANIFICACION Y DISEÑO

AUTORIZADO
Arq. Carlos Molina
GERENTE GENERAL

APROBADO
Arq. Ramiro Pérez A.
GERENTE DE PARQUES Y JARDINES

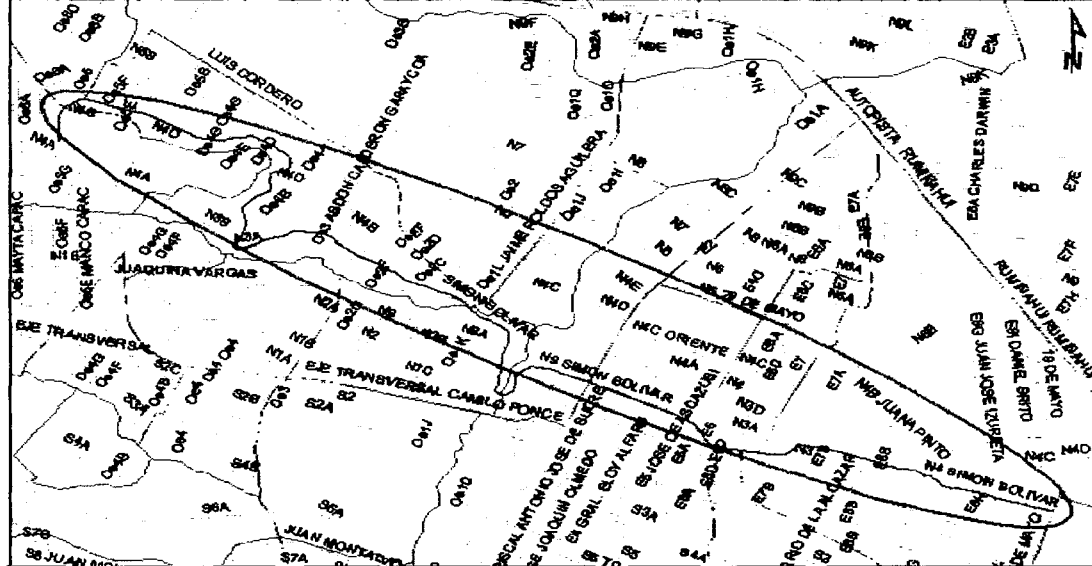
GERENCIA DE PARQUES Y JARDINES UNIDAD DE NOMENCLATURA

REFERENCIAS TECNICAS PARA DENOMINACION DE VIAS

IDENTIFICACION Y UBICACION DE LA VIA	
Calles e Intersecciones:	N4A Y E9 18 de Mayo
Nombre Actual:	SIN NOMBRE
Sector o Barrio:	Seis de Diciembre, Previsión Social y Nuevos Horizontes
Código Alfanumérico	Oe4C - N4E - N4 y N3
INFORMACION GEOGRAFICA Y CARTOGRAFICA ADYACENTE A LA VIA	
Area Metropolitana:	2- Sub Urbana
Zone Metropolitana:	10- Los Chillos
Parroquia(s) urbana(s) rural(es):	2- Conocoto
Barrio(s)	Seis de Diciembre, Previsión Social y Nuevos Horizontes
Hojas catastral(es) DAYC:	21704-21705-21805-21806-21906-21907-22007-22008
Historiales de la vía antigua:	Personaje Histórico
Nombres viales Típicos:	El Gran Libertador
Observaciones:	La vía propuesta inicia en la calle N4A y se prolonga hasta la calle E9 18 de Mayo.

19
diecinueve -

CROQUIS DE UBICACION



REFERENCIAS SOCIALES PARA DENOMINACION DE VIAS

Proponente(s):	Unidad de Nomenclatura - Gerencia de Parques y Jardines.
Respaldo(s) de adhesión a la propuesta:	Empresa Metropolitana de Obras Públicas
Fundamento(s) para la denominación, cambio o correcciones:	la vía propuesta no dispone de denominación vial.
NOMBRE PROPUESTO:	
Nombre Actual:	Sin Nombre
Nombre propuesto:	Oe4C - N4E - N4 y N3 SIMON BOLIVAR.
DATOS BIBLIOGRAFICOS:	
Nacionalidad:	venezolana
Fecha de Nacimiento:	24 de julio de 1783
Estado Civil:	casado
Sexo:	masculino
Profesión/Ocupación:	Militar
Fecha de Fallecimiento:	17 de diciembre de 1830
Edad:	47 años
Hechos Memorables:	El título de Libertador lo recibió de la Asamblea de Autoridades y notables de Caracas. Abrió el camino emancipador, hacia la conquista de la libertad de las naciones andinas (actuales repúblicas de Venezuela, Panamá, Colombia, Ecuador, Perú y Bolivia). fue nombrado Presidente Vitalicio del Perú. Luchó en defensa de las causas justas y las libertades arrebatadas en forma arbitraria.
Verificación de repetición del nombre propuesto:	No existe
REVISADO Arq. Teodoro Izquierdo JEFE DE PLANIFICACION Y DISEÑO	APROBADO Arq. Ramiro Pérez A. GERENTE DE PARQUES Y JARDINES
AUTORIZADO Ing. Juan Carlos Mejía GERENTE GENERAL	

GERENCIA DE PARQUES Y JARDINES UNIDAD DE NOMENCLATURA

REFERENCIAS TECNICAS PARA DENOMINACION DE VIAS

IDENTIFICACION Y UBICACION DE LA VIA	
Calles e Intersecciones:	AV. Eje Longitudinal Estadio y N9k Charles Darwin
Nombre Actual:	Calle 3
Sector o Barrio:	San Juan La Armenia y La Armenia 1
Código Alfanumérico	N12

18
dieciocho -

INFORMACION GEOGRAFICA Y CARTOGRAFICA ADYACENTE A LA VIA	
Area Metropolitana:	2- Sub Urbana
Zona Metropolitana:	10- Los Chillos
Parroquia(s)urbana(s)rural(es):	2- Conocoto
Barrio(s)	San Juan La Armenia y La Armenia 1
Hojas catastral(es) DAYC:	22206-22205
Historiales de la vía antigua:	Personaje Histórico
Nombres viales Típicos:	Escritor

Observaciones:	La Vía propuesta inicia en la Av. Eje Longitudinal Estadio y se prolonga hasta la calle N9k Charles Darwin
----------------	--



REFERENCIAS SOCIALES PARA DENOMINACION DE VIAS	
Proponente(s):	Moradores de la Parroquia de Conocoto
Respaldo(s) de adhesión a la propuesta:	Empresa Metropolitana de Obras Públicas - Gerencia de Py J.
Fundamento(s) para la denominación, cambio o correcciones:	mantener el nombre de la vía (zona consolidada de Conocoto)
NOMBRE PROPUESTO:	
Nombre Actual:	Carrion Benjamín
Nombre propuesto:	N12 BENJAMIN CARRION

DATOS BIBLIOGRAFICOS:

Nacionalidad:	ecuatoriana
Fecha de Nacimiento:	20 de abril 1897
Estado Civil:	-
Sexo:	masculino
Profesión/Ocupación:	Escritor y político.
Fecha de Fallecimiento:	8 de marzo de 1979
Edad:	82 años
Hechos Memorables	Político y escritor. Min. de Educación, embajador en México, Colombia y Chile. Presidente del Inst. de Previsión Social. Secretario del partido Socialista Ecuatoriano. Candidato a la vicepresidencia de la República en 1960. Creador de la Casa de la Cultura Ecuatoriana. Miembro de la Real Acad. Española.
Verificación de repetición del nombre propuesto:	No existe

 REVISADO Arq. Fernando Izquierdo M. JEFE DE PLANIFICACION Y DISEÑO	 AUTORIZADO Ing. Juan Antonio Moreno GERENTE GENERAL	APROBADO Arq. Ramiro Pérez A. GERENTE DE PARQUES Y JARDINES
--	---	---

GERENCIA DE PARQUES Y JARDINES

UNIDAD DE NOMENCLATURA

REFERENCIAS TECNICAS PARA DENOMINACION DE VIAS

IDENTIFICACION Y UBICACION DE LA VIA	
Calles e Intersecciones:	AV. Eje Longitudinal Estadio y N9k Charles Darwin
Nombre Actual:	Calle 3
Sector o Barrio:	San Juan La Armenia y La Armenia 1
Código Alfanumérico	N12

17
diecisiete




INFORMACION GEOGRAFICA Y CARTOGRAFICA ADYACENTE A LA VIA	
Area Metropolitana:	2- Sub Urbana
Zona Metropolitana:	10- Los Chillos
Parroquia(s) urbana(s) rural(es):	2- Conocoto
Barrio(s):	San Juan La Armenia y La Armenia 1
Hojas catastral(es) DAYC:	22206-22205
Historiales de la vía antigua:	Personaje Histórico
Nombres viales Típicos:	Escritor
Observaciones:	La Vía propuesta inicia en la Av. Eje Longitudinal Estadio y se prolonga hasta la calle N9k Charles Darwin



REFERENCIAS SOCIALES PARA DENOMINACION DE VIAS	
Proponente(s):	Moradores de la Parroquia de Conocoto
Respaldo(s) de adhesión a la propuesta:	Empresa Metropolitana de Obras Públicas - Gerencia de Py J.
Fundamento(s) para la denominación, cambio o correcciones:	mantener el nombre de la vía (zona consolidada de Conocoto)
NOMBRE PROPUESTO:	
Nombre Actual:	Carrion Benjamín
Nombre propuesto:	N12 BENJAMIN CARRION

DATOS BIOGRAFICOS:

Nacionalidad:	ecuatoriana
Fecha de Nacimiento:	20 de abril 1897
Estado Civil:	-
Sexo:	masculino
Profesión/Ocupación:	Escritor y político.
Fecha de Fallecimiento:	8 de marzo de 1979
Edad:	82 años
Hechos Memorables	Político y escritor. Min. de Educación, embajador en México, Colombia y Chile. Presidente del Inst. de Previsión Social. Secretario del partido Socialista Ecuatoriano. Candidato a la vicepresidencia de la República en 1960. Creador de la Casa de la Cultura Ecuatoriana. Miembro de la Real Acad. Española.
Verificación de repetición del nombre propuesto:	No existe

<p>REVISADO</p>  <p>Arq. Teodoro Izquierdo</p> <p>JEFE DE PLANIFICACION Y DISEÑO</p>	<p>APROBADO</p>  <p>Arq. Ramiro Pérez A.</p> <p>GERENTE DE PARQUES Y JARDINES</p>
<p>AUTORIZADO</p>  <p>Ing. Iván Alvarado Molina</p> <p>GERENTE GENERAL</p>	

GERENCIA DE PARQUES Y JARDINES

UNIDAD DE NOMENCLATURA

REFERENCIAS TECNICAS PARA DENOMINACION DE VIAS

16
dieciséis-

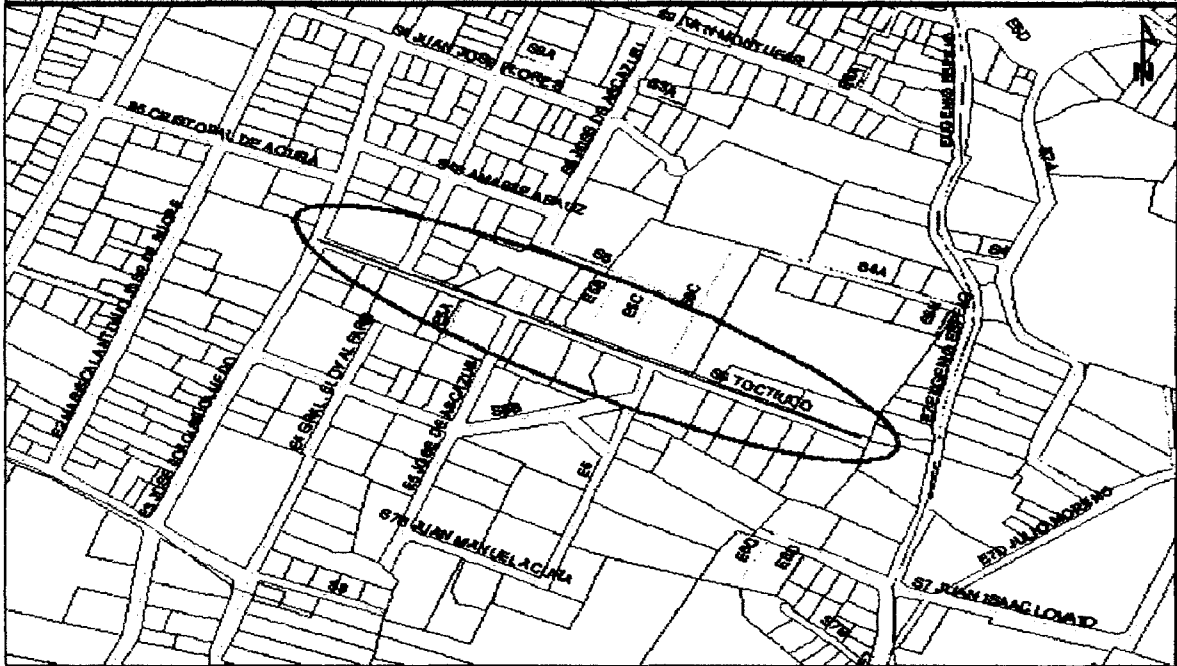
IDENTIFICACION Y UBICACIÓN DE LA VIA

Calles e Intersecciones:	E3 José Joaquín de Olmedo y E7 Eugenio de Santacruz y Espejo
Nombre Actual:	TOCTIUCO
Sector o Barrio:	SAN ANTONIO
Código Alfanumérico	S6

INFORMACION GEOGRAFICA Y CARTOGRAFICA ADYACENTE A LA VIA

Area Metropolitana:	2- Sub Urbana
Zona Metropolitana:	10- Los Chillos
Parroquia(s) urbana(s) rural(es):	2- Conocoto
Barrio(s)	San Antonio
Hojas catastral(es) DAYC:	22106-22107
Historiales de la vía antigua:	
Nombres viales Típicos:	
Observaciones:	La vía propuesta inicia en la calle E4 José Joaquín de Olmedo y se proyecta hasta la calle E7 Eugenio de Santacruz y Espejo.

CROQUIS DE UBICACIÓN



REFERENCIAS SOCIALES PARA DENOMINACION DE VIAS

Proponente(s):	Moradores de la parroquia de Conocoto.
Respaldo(s) de adhesión a la propuesta:	Empresa Metropolitana de Obras Públicas - Gerencia de P y J.
Fundamento(s) para la denominación, cambio o correcciones:	mantener el nombre de la vía (zona consolidada de Conocoto)

NOMBRE PROPUESTO:

Nombre Actual:	Toctiuco
Nombre propuesto:	S6 TOCTIUCO

DATOS:

Empty box for additional data.

REVISADO Arq. Teodoro Izquierdo M. JEFE DE PLANIFICACION Y DISEÑO	APROBADO Arq. Ramiro Pérez A. GERENTE DE PARQUES Y JARDINES
AUTORIZADO Ing. Iván Alvarado Morúa GERENTE GENERAL	

GERENCIA DE PARQUES Y JARDINES

UNIDAD DE NOMENCLATURA

REFERENCIAS TECNICAS PARA DENOMINACION DE VIAS

15

quince-

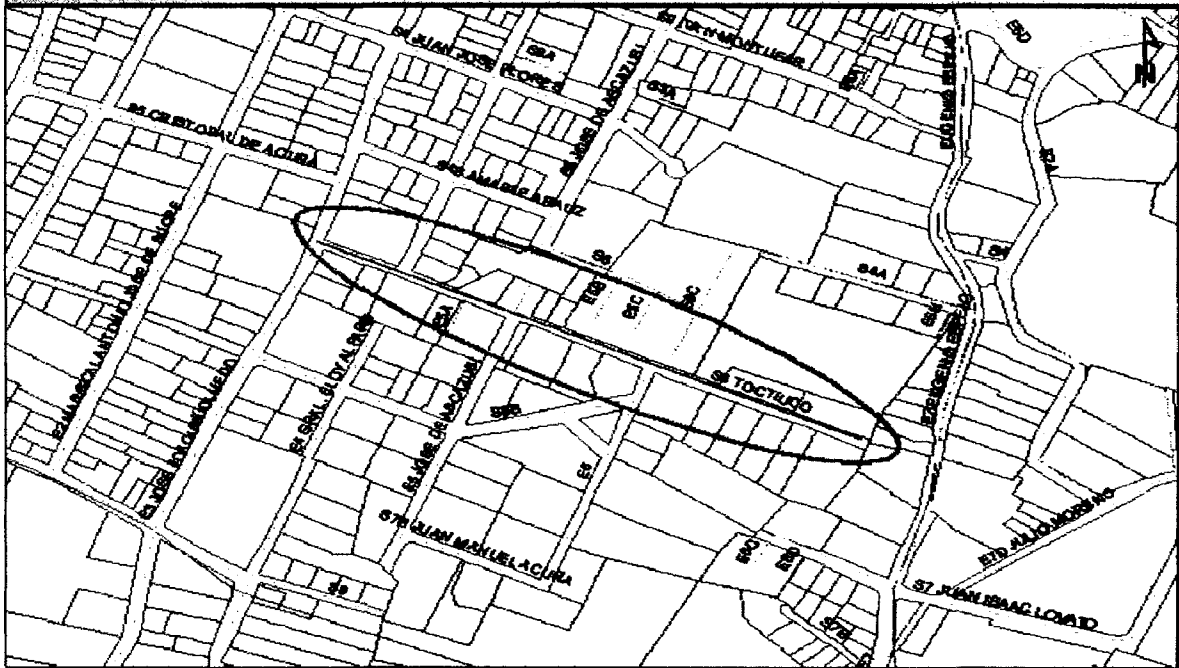
IDENTIFICACION Y UBICACION DE LA VIA

Calles e Intersecciones:	E3 José Joaquín de Olmedo y E7 Eugenio de Santacruz y Espejo
Nombre Actual:	TOCTIUCO
Sector o Barrio:	SAN ANTONIO
Código Alfanumérico	S6

INFORMACION GEOGRAFICA Y CARTOGRAFICA ADYACENTE A LA VIA

Area Metropolitana:	2- Sub Urbana
Zona Metropolitana:	10- Los Chillos
Parroquia(s) urbana(s) rural(es):	2- Conocoto
Barrio(s)	San Antonio
Hojas catastral(es) DAYC:	22106-22107
Historiales de la vía antigua:	
Nombres viales Típicos:	
Observaciones:	La vía propuesta inicia en la calle E4 José Joaquín de Olmedo y se proyecta hasta la calle E7 Eugenio de Santacruz y Espejo.

CIRCUITO DE UBICACION



REFERENCIAS SOCIALES PARA DENOMINACION DE VIAS

Proponente(s):	Moradores de la parroquia de Conocoto.
Respaldo(s) de adhesión a la propuesta:	Empresa Metropolitana de Obras Públicas - Gerencia de P y J.
Fundamento(s) para la denominación, cambio o correcciones:	mantener el nombre de la vía (zona consolidada de Conocoto)

NOMBRE PROPUESTO:

Nombre Actual:	Toctiuco
Nombre propuesto:	S6 TOCTIUCO

DATOS:

--

REVISADO Arq. Teodoro Izquierdo M. JEFE DE PLANIFICACION Y DISEÑO	APROBADO Arq. Ramiro Pérez A. GERENTE DE PARQUES Y JARDINES
AUTORIZADO Arq. Juan Manuel Acuña GERENTE GENERAL	

REFERENCIAS TÉCNICAS PARA DENOMINACIÓN DE VIAS

IDENTIFICACIÓN Y UBICACIÓN DE LA VÍA	
Calles e Intersecciones:	Oe5 MARIANO ECHEVERRIA Y AV. ILALO
Nombre Actual:	MONTALVO JUAN
Sector o Barrio:	La Macarena III - Sin Nombre - Covicendes - San Antonio - Armenia 2
Código Alfanumérico	S8 - E5 - S9

14

force -

DEFINICIÓN GEOGRÁFICA Y CATEGORÍA ADYACENTE A LA VÍA	
Area Metropolitana:	2- Sub Urbana
Zona Metropolitana:	10- Los Chillos
Parroquia(s) urbana(s) rural(es):	2- Conocoto
Barrio(s)	La Macarena III - Sin Nombre - Covicendes - San Antonio - Armenia 2
Hojas catastral(es) DAYC:	22104-22105-22106-22206
Historiales de la vía antigua:	Personaje Histórico
Nombres viales Típicos:	Importante escritor
Observaciones:	La vía propuesta inicia en la calle Oe5 Mariano Echeverría y se prolonga hasta la Av. Ilalo.



REFERENCIAS SOCIALES PARA DENOMINACIÓN DE VIAS	
Proponente(s):	Moradores de la parroquia de Conocoto
Respaldo(s) de adhesión a la propuesta:	Empresa Metropolitana de Obras Públicas - Gerencia de Py J.
Fundamento(s) para la denominación, cambio o correcciones:	mantener el nombre de la vía (zona consolidada de Conocoto)
NOMBRE PROPUESTO:	
Nombre Actual:	Montalvo Juan
Nombre propuesto:	S8 JUAN MONTALVO
DATOS BIOLÓGICOS:	
Nacionalidad:	ecuatoriana
Fecha de Nacimiento:	13 de abril 1833
Estado Civil:	-
Sexo:	masculino
Profesión/Ocupación:	Escritor, maestro y Político
Fecha de Fallecimiento:	17 de enero de 1889
Edad:	56 años
Hechos Memorables	n. el 13 de abril, declarado "Día del Maestro Ecuatoriano". Erudito y uno de los escritores más importantes dentro de la corriente romántica latinoamericana. Interviene en la política oponiendo una tenaz resistencia al régimen dictatorial de Gabriel García Moreno
Verificación de repetición del nombre propuesto:	No existe
<p>REVISADO</p> <p><i>[Signature]</i></p> <p>Arq. Feodora Izquierdo M.</p> <p>JEFE DE PLANIFICACION Y DISEÑO</p>	<p>APROBADO</p> <p><i>[Signature]</i></p> <p>Arq. Damiro Pérez A.</p> <p>GERENTE DE PARQUES Y JARDINES</p>
<p>AUTORIZADO</p> <p><i>[Signature]</i></p> <p>Ing. Juan Ayala Molina</p> <p>GERENTE GENERAL</p>	

GERENCIA DE PARQUES Y JARDINES UNIDAD DE NOMENCLATURA

REFERENCIAS TECNICAS PARA DENOMINACION DE VIAS

DENOMINACION Y UBICACION DE LA VIA	
Calle e Intersecciones:	Oe5 MARIANO ECHEVERRIA Y AV. ILALO
Nombre Actual:	MONTALVO JUAN
Sector o Barrio:	La Macarena III - Sin Nombre - Covicendes - San Antonio - Armenia 2
Código Alfanumérico	S8 - E5 - S9

13
trece -

ZONA METROPOLITANA Y CANTONAMIENTO DE LA VIA	
Area Metropolitana:	2- Sub Urbana
Zona Metropolitana:	10- Los Chillos
Parroquia(s) urbana(s) rural(es):	2- Conocoto
Barrio(s)	La Macarena III - Sin Nombre - Covicendes - San Antonio - Armenia 2
Hojas catastral(es) DAYC:	22104-22105-22106-22206
Historiales de la vía antigua:	Personaje Histórico
Nombres viales Típicos:	Importante escritor
Observaciones:	La vía propuesta inicia en la calle Oe5 Mariano Echeverría y se prolonga hasta la Av. Ilalo.



REFERENCIAS SOCIALES PARA DENOMINACION DE VIAS	
Proponente(s):	Moradores de la parroquia de Conocoto
Respaldo(s) de adhesión a la propuesta:	Empresa Metropolitana de Obras Públicas - Gerencia de Py J.
Fundamento(s) para la denominación, cambio o correcciones:	mantener el nombre de la vía (zona consolidada de Conocoto)
DATOS ACTUALES:	
Nombre Actual:	Montalvo Juan
Nombre propuesto:	S8 JUAN MONTALVO
DATOS BIOGRAFICOS:	
Nacionalidad:	ecuatoriana
Fecha de Nacimiento:	13 de abril 1833
Estado Civil:	-
Sexo:	masculino
Profesión/Ocupación:	Escritor, maestro y Político
Fecha de Fallecimiento:	17 de enero de 1889
Edad:	56 años
Hechos Memorables	n. el 13 de abril, declarado "Día del Maestro Ecuatoriano". Erudito y uno de los escritores más importantes dentro de la corriente romántica latinoamericana. Interviene en la política oponiendo una tenaz resistencia al régimen dictatorial de Gabriel García Moreno
Verificación de repetición del nombre propuesto:	No existe
 Arq. Teodoro Izquierdo M. JEFE DE PLANIFICACION Y DISEÑO	 Arq. Ramiro Pérez A. GERENTE DE PARQUES Y JARDINES
 AUTORIZADO Gerente General	

GERENCIA DE PARQUES Y JARDINES UNIDAD DE NOMENCLATURA

REFERENCIAS TÉCNICAS PARA DENOMINACIÓN DE VIAS

12
doce -

VERIFICACIÓN Y UBICACIÓN DE LA VÍA	
Calles e intersecciones:	Oe1D Gabriel García Moreno y E5 José de Ascazubi
Nombre Actual:	Sin nombre
Sector o Barrio:	San Antonio
Código Alfanumérico	S4

INFORMACIÓN GEOGRÁFICA Y CARTOGRAFICA ADYACENTE A LA VÍA	
Área Metropolitana:	2- Sub Urbana
Zona Metropolitana:	10- Los Chillos
Parroquia(s) urbana(s) rural(es):	2- Conocoto
Barrio(s)	San Antonio
Hojas catastrales (es) DAYC:	22107-22007-22006
Historiales de la vía antigua:	Personaje Histórico
Nombres viales Típicos:	Presidente del Ecuador
Observaciones:	La vía propuesta inicia en la calle Oe1D Gabriel García Moreno, atraviesa la calle E5 José de Ascazubi y termina como una curva de retorno.



REFERENCIAS SOCIALES PARA DENOMINACIÓN DE VIAS	
Proponente(s):	Moradores de la parroquia de Conocoto.
Respaldo(s) de adhesión a la propuesta:	Empresa Metropolitana de Obras Públicas - Gerencia de Py J.
Fundamento(s) para la denominación, cambio o correcciones:	mantener el nombre de la vía (zona consolidada de Conocoto)
NOMBRE PROPUESTO:	
Nombre Actual:	Sin Nombre
Nombre propuesto:	S4 JUAN JOSE FLORES
DATOS BIBLIOGRÁFICOS:	
Nacionalidad:	venezolana
Fecha de Nacimiento:	19 de junio de 1800
Estado Civil:	casado
Sexo:	masculino
Profesión/Ocupación:	Político y Militar
Fecha de Fallecimiento:	1 de octubre de 1864
Edad:	64 años
Hechos Memorables:	Combatió en la Batalla de Tarqui y fue varias veces presidente de la República del Ecuador.
Verificación de repetición del nombre propuesto:	No existe

REVISADO
Teodoro Izquierdo M.
Jefe de Planificación y Diseño

APROBADO
Ramiro Pérez A.
Gerente de Parques y Jardines

AUTORIZADO

Juan Alvarado
Gerente General

GERENCIA DE PARQUES Y JARDINES UNIDAD DE NOMENCLATURA

REFERENCIAS TÉCNICAS PARA DENOMINACIÓN DE VÍAS

IDENTIFICACIÓN Y UBICACIÓN DE LA VÍA	
Calles e Intersecciones:	Oe1D Gabriel Garcia Moreno y E5 José de Ascazubi
Nombre Actual:	Sin nombre
Sector o Barrio:	San Antonio
Código Alfanumérico	S4

11
once -

INFORMACIÓN GEOGRÁFICA Y CARTOGRÁFICA ADYACENTE A LA VÍA	
Area Metropolitana:	2- Sub Urbana
Zona Metropolitana:	10- Los Chillos
Parroquia(s) urbana(s) rural(es):	2- Conocoto
Barrio(s)	San Antonio
Hojas catastral(es) DAYC:	22107-22007-22006
Historiales de la vía antigua:	Personaje Histórico
Nombres vietas Típicos:	Presidente del Ecuador
Observaciones:	La vía propuesta inicia en la calle Oe1D Gabriel Garcia Moreno, atraviesa la calle E5 José de Ascazubi y termina como una curva de retorno.



REFERENCIAS SOCIALES PARA DENOMINACIÓN DE VÍAS	
Proponente(s):	Moradores de la parroquia de Conocoto.
Respaldo(s) de adhesión a la propuesta:	Empresa Metropolitana de Obras Públicas - Gerencia de Py J.
Fundamento(s) para la denominación, cambio o correcciones:	mantener el nombre de la vía (zona consolidada de Conocoto)
NOMBRE PROPUESTO:	
Nombre Actual:	Sin Nombre
Nombre propuesto:	S4 JUAN JOSE FLORES
DATOS BIBLIOGRÁFICOS:	
Nacionalidad:	venezolana
Fecha de Nacimiento:	19 de junio de 1800
Estado Civil:	casado
Sexo:	masculino
Profesión/Ocupación:	Político y Militar
Fecha de Fallecimiento:	1 de octubre de 1864
Edad:	64 años
Hechos Memorables:	Combatió en la Batalla de Tarqui y fué varias veces presidente de la República del Ecuador.
Verificación de repetición del nombre propuesto:	No existe

REVISADO: *[Signature]*
 Jefe de Planificación y Diseño

APROBADO: *[Signature]*
 Gerente de Parques y Jardines

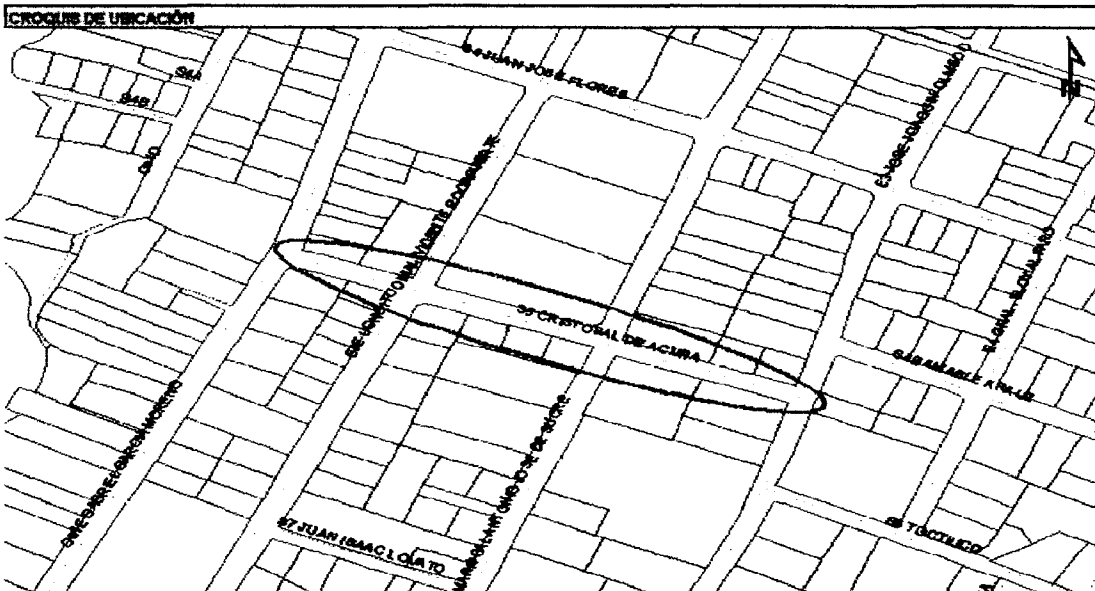
AUTORIZADO: *[Signature]*
 Gerente General

GERENCIA DE PARQUES Y JARDINES UNIDAD DE NOMENCLATURA

REFERENCIAS TECNICAS PARA DENOMINACION DE VIAS

IDENTIFICACION Y UBICACION DE LA VIA	
Calles e Intersecciones:	EJE LONGITUDINAL GABRIEL GARCIA MORENO Y E4 JOSE JOAQUIN OLMEDO
Nombre Actual:	Sin nombre
Sector o Barrio:	SAN ANTONIO
Código Alfanumérico	S6B

INFORMACION GEOGRAFICA Y CARTOGRAFICA ADYACENTE A LA VIA	
Area Metropolitana:	2- Sub Urbana
Zona Metropolitana:	10- Los Chillos
Parroquia(s) urbana(s)/rural(es):	2- Conocoto
Barrio(s)	San Antonio
Hojas catastral(es) DAYC:	22106-22107-22006
Historiales de la vía antigua:	Personaje Histórico
Nombres viales Típicos:	Cronista del Descubrimiento del Río Marañón
Observaciones:	La vía propuesta inicia en el Eje Longitudinal Gabriel Garcia Moreno y se prolonga hasta la calle E6B José Joaquín de Olmedo.



REFERENCIAS SOCIALES PARA DENOMINACION DE VIAS	
Proponente(s):	Moradores de la parroquia de Conocoto.
Respaldo(s) de adhesión a la propuesta:	Empresa Metropolitana de Obras Públicas - Gerencia de Py J.
Fundamento(s) para la denominación, cambio o correcciones:	mantener el nombre de la vía (zona consolidada de Conocoto)
NOMBRE PROPUESTO:	
Nombre Actual:	Sin Nombre
Nombre propuesto:	S6B CRISTOBAL DE ACUNA
DATOS BIBLIOGRAFICOS:	
Nacionalidad:	-
Fecha de Nacimiento:	1597
Estado Civil:	-
Sexo:	masculino
Profesión/Ocupación:	Religioso, Profesor de Teología Moral
Fecha de Fallecimiento:	1675
Edad:	78 años
Hechos Memorables:	Cronista del descubrimiento del río Marañón; Efectuó un viaje de redescubrimiento del río Amazonas
Verificación de repetición del nombre propuesto:	No existe
 REVISADO Arq. Francisco Vega JEFE DE PLANIFICACION Y DISEÑO	 APROBADO Arq. Ramiro Pérez A. GERENTE DE PARQUES Y JARDINES
 AUTORIZADO Gerente General GERENTE GENERAL	

10
dieg-

GERENCIA DE PARQUES Y JARDINES UNIDAD DE NOMENCLATURA

REFERENCIAS TECNICAS PARA DENOMINACION DE VIAS

IDENTIFICACION Y UBICACION DE LA VIA					
Calles e Intersecciones:	Oe1E Gabriel Garcia Moreno y E6C Eugenio de Santa Cruz y Espejo				
Nombre Actual:	Sin nombre				
Sector o Barrio:	San Antonio				
Código Alfanumérico:	S3				
INFORMACION GEOGRAFICA Y CARTOGRAFICA ADYACENTE A LA VIA					
Area Metropolitana:	2- Sub Urbana				
Zona Metropolitana:	10- Los Chillos				
Parroquia(s)urbana(s)rural(es):	2- Conocoto				
Barrio(s):	San Antonio				
Hojas catastral(es) DAYC:	22107-22007-22006				
Historiales de la vía antigua:					
Nombres viales Típicos:	personaje histórico				
Observaciones: La vía propuesta inicia en la calle Oe1E Gabriel Garcia Moreno y E6C Eugenio de Santa Cruz y Espejo					
CATEGORIA DE UBICACION					
REFERENCIAS SOCIALES PARA DENOMINACION DE VIAS					
Proponente(s):	Moradores de Conocoto				
Respeto(s) de adhesión a la propuesta:	Empresa Metropolitana de Obras Públicas - Gerencia de Py J.				
Fundamento(s) para la denominación, cambio o correcciones:	mantener el nombre de la vía (zona consolidada de Conocoto)				
NOMBRE PROPUESTO:					
Nombre Actual:	Sin Nombre				
Nombre propuesto:	S3 IVAN MONTUFAR				
DATOS BIENDEGRAFICOS:					
Nacionalidad:					
Fecha de Nacimiento:					
Estado Civil:					
Sexo:					
Profesión/Ocupación:					
Fecha de Fallecimiento:					
Edad:					
Hechos Memorables:					
Verificación de repetición del nombre propuesto:	No existe				
<table border="0" style="width: 100%;"> <tr> <td style="text-align: center; vertical-align: bottom;"> REVISADO Arq. Teodoro Izquierdo JEFE DE PLANIFICACION Y DISEÑO </td> <td style="text-align: center; vertical-align: bottom;"> APROBADO Arq. Ramiro Pérez A. GERENTE DE PARQUES Y JARDINES </td> </tr> <tr> <td colspan="2" style="text-align: center; vertical-align: bottom;"> AUTORIZADO Juan Varado Molina GERENTE GENERAL </td> </tr> </table>		 REVISADO Arq. Teodoro Izquierdo JEFE DE PLANIFICACION Y DISEÑO	 APROBADO Arq. Ramiro Pérez A. GERENTE DE PARQUES Y JARDINES	 AUTORIZADO Juan Varado Molina GERENTE GENERAL	
 REVISADO Arq. Teodoro Izquierdo JEFE DE PLANIFICACION Y DISEÑO	 APROBADO Arq. Ramiro Pérez A. GERENTE DE PARQUES Y JARDINES				
 AUTORIZADO Juan Varado Molina GERENTE GENERAL					

8
ado-

GERENCIA DE PARQUES Y JARDINES UNIDAD DE NOMENCLATURA

REFERENCIAS TECNICAS PARA DENOMINACION DE VIAS

IDENTIFICACION Y UBICACION DE LA VIA	
Calles e Intersecciones:	Oe1E Gabriel García Moreno y E6C Eugenio de Santa Cruz y Espejo
Nombre Actual:	Sin nombre
Sector o Barrio:	San Antonio
Código Alfanumérico:	S3
INFORMACION GEOGRAFICA Y CARTOGRAFICA ADYACENTE A LA VIA	
Área Metropolitana:	2- Sub Urbana
Zona Metropolitana:	10- Los Chillos
Parroquia(s) urbana(s)/rural(es):	2- Conocoto
Barrio(s):	San Antonio
Hojas catastral(es) DAYC:	22107-22007-22006
Historiales de la vía antigua:	
Nombres viales Típicos:	personaje histórico
Observaciones:	La vía propuesta inicia en la calle Oe1E Gabriel García Moreno y E6C Eugenio de Santa Cruz y Espejo
CRUCES DE UBICACIÓN	
REFERENCIAS SOCIALES PARA DENOMINACION DE VIAS	
Proponente(s):	Moradores de Conocoto
Respaldo(s) de adhesión a la propuesta:	Empresa Metropolitana de Obras Públicas - Gerencia de Py J.
Fundamento(s) para la denominación, cambio o correcciones:	mantener el nombre de la vía (zona consolidada de Conocoto)
NOMBRE PROPUESTO:	
Nombre Actual:	Sin Nombre
Nombre propuesto:	S3 IVAN MONTUFAR
DATOS BIBLIOGRAFICOS:	
Nacionalidad:	
Fecha de Nacimiento:	
Estado Civil:	
Sexo:	
Profesión/Ocupación:	
Fecha de Fallecimiento:	
Edad:	
Hechos Memorables:	
Verificación de repetición del nombre propuesto:	No existe
 REVISADO Arq. Teodoro Izquierdo M. JEFE DE PLANIFICACION Y DISEÑO	 APROBADO Arq. Ramiro Pérez A. GERENTE DE PARQUES Y JARDINES
 AUTORIZADO GERENTE GENERAL	

2
side-

REFERENCIAS TECNICAS PARA DENOMINACION DE VIAS

IDENTIFICACION Y UBICACION DE LA VIA	
Calles e Intersecciones:	E6C Eugenio de Santacruz y Espejo y Oe1E Camilo Ponce Enríquez.
Nombre Actual:	BRUNING
Sector o Barrio:	San Antonio
Código Alfanumérico	S2
INFORMACION GEOGRAFICA Y CARTOGRAFICA ADYACENTE A LA VIA	
Area Metropolitana:	2- Sub Urbana
Zona Metropolitana:	10- Los Chillos
Parroquia(s)urbana(s)rural(es):	2- Conocoto
Barrio(s)	San Antonio
Hojas catastral(es) DAYC:	22006-22007
Historiales de la vía antigua:	
Nombres viales Típicos:	personaje histórico
Observaciones:	La vía propuesta inicia en la calle E6c Eugenio de Santacruz y Espejo y se prolonga atravesando la calle Oe1E Camilo Ponce Enríquez.
CROQUIS DE UBICACION	
REFERENCIAS SOCIALES PARA DENOMINACION DE VIAS	
Proponente(s) :	Moradores de Conocoto
Respaldo(s) de adhesión a la propuesta :	Empresa Metropolitana de Obras Públicas - Gerencia de Py J.
Fundamento(s) para la denominación, cambio o correcciones:	mantener el nombre de la vía (zona consolidada de Conocoto)
NOMBRE PROPUESTO:	
Nombre Actual:	Bruning
Nombre propuesto:	S2 PEDRO BRUNING
DATOS BIBLIOGRAFICOS:	
Nacionalidad:	alemana
Fecha de Nacimiento:	1869
Estado Civil:	-
Sexo:	masculino
Profesión/Ocupación:	Arquitecto
Fecha de Fallecimiento:	1938
Edad:	69 años
Hechos Memorables	Importante labor en el campo de la arquitectura y el urbanismo, diseñó la Iglesia de San Roque
Verificación de repetición del nombre propuesto:	No existe
REVISADO Arq. Teodoro Izquierdo M. JEFE DE PLANIFICACION Y DISEÑO	APROBADO Arq. Ramiro Pérez A. GERENTE DE PARQUES Y JARDINES
AUTORIZADO Gerente General	

6
scs-

REFERENCIAS TECNICAS PARA DENOMINACION DE VIAS

IDENTIFICACION Y UBICACION DE LA VIA	
Calles e Intersecciones:	E6C Eugenio de Santacruz y Espejo y Oe1E Camilo Ponce Enríquez.
Nombre Actual:	BRUNING
Sector o Barrio:	San Antonio
Código Alfanumérico	S2
INFORMACION GEOGRAFICA Y CARTOGRAFICA ADYACENTE A LA VIA	
Area Metropolitana:	2- Sub Urbana
Zona Metropolitana:	10- Los Chillos
Parroquia(s)urbana(s)rural(es):	2- Conocoto
Barrio(s)	San Antonio
Hojas catastral(es) DAYC:	22006-22007
Historiales de la vía antigua:	
Nombres viales Típicos:	personaje histórico
Observaciones:	La vía propuesta inicia en la calle E6c Eugenio de Santacruz y Espejo y se prolonga atravesando la calle Oe1E Camilo Ponce Enríquez.
CONOCIOS DE UBICACION	
REFERENCIAS SOCIALES PARA DENOMINACION DE VIAS	
Proponente(s) :	Moradores de Conocoto
Respaldo(s) de adhesión a la propuesta :	Empresa Metropolitana de Obras Públicas - Gerencia de Py J.
Fundamento(s) para la denominación, cambio o correcciones:	mantener el nombre de la vía (zona consolidada de Conocoto)
NOMBRE PROPUESTO:	
Nombre Actual:	Bruning
Nombre propuesto:	S2 PEDRO BRUNING
DATOS BIBLIOGRAFICOS:	
Nacionalidad:	alemana
Fecha de Nacimiento:	1869
Estado Civil:	-
Sexo:	masculino
Profesión/Ocupación:	Arquitecto
Fecha de Fallecimiento:	1938
Edad:	69 años
Hechos Memorables	Importante labor en el campo de la arquitectura y el urbanismo, diseñó la Iglesia de San Roque
Verificación de repetición del nombre propuesto:	No existe
REVISADO Arg. Teodoro Izquierdo JEFE DE PLANIFICACION Y DISEÑO	APROBADO Arg. Ramiro Pérez A. GERENTE DE PARQUES Y JARDINES
AUTORIZADO Ing. Iván Alvarado Molina GERENTE GENERAL	

5

1 CALD

REFERENCIAS TECNICAS PARA DENOMINACION DE VIAS




IDENTIFICACION Y UBICACION DE LA VIA	
Calles e Intersecciones:	Oe1E Gabriel García Moreno y E5 José de Ascazubi
Nombre Actual:	Manuel María Polit Lasso
Sector o Barrio:	San Antonio
Código Alfanumérico	EJE TRANSVERSAL

4
cuadro -

INFORMACION GEOGRAFICA Y CARTOGRAFICA ADYACENTE A LA VIA	
Area Metropolitana:	2- Sub Urbana
Zona Metropolitana:	10- Los Chillos
Parroquia(s) urbana(s) rural(es):	2- Conocoto
Barrio(s)	San Antonio
Hojas catastral(es) DAYC:	22006-22007
Historiales de la vía antigua:	
Nombres Vales Típicos:	personaje histórico
Observaciones:	La vía propuesta inicia en la calle Oe1E Gabriel García Moreno y se prolonga hasta la calle E5 José Ascazubi



REFERENCIAS SOCIALES PARA DENOMINACION DE VIAS	
Proponente(s):	Moradores de Conocoto
Respaldo(s) de adhesión a la propuesta:	Empresa Metropolitana de Obras Públicas - Gerencia de Py J.
Fundamento(s) para la denominación, cambio o correcciones:	mantener el nombre de la vía (zona consolidada de Conocoto)
NOMBRE PROPUUESTO:	
Nombre Actual:	Eje Transversal
Nombre propuesto:	EJE LONGITUDINAL MANUEL MARIA POLIT LASSO
DATOS BIOLOGRAFICOS:	
Nacionalidad:	ecuatoriana
Fecha de Nacimiento:	1862
Estado Civil:	soltero
Sexo:	masculino
Profesión/Ocupación:	religioso, político
Fecha de Fallecimiento:	1932
Edad:	70
Hechos Memorables	Secretario del Senado por 3 años consecutivos y diputado. Capellán de las Carmelitas, provicario y vicario Gral. Décimo Obpo. de Cuenca. Arzobispo de Quito.
Verificación de repetición del nombre propuesto:	No existe

 REVISADO Arq. Teodoro Izquierdo JEFE DE PLANIFICACION Y DISEÑO	 AUTORIZADO Ing. Iván Paredes GERENTE GENERAL	 APROBADO Arq. Ramiro Pérez A. GERENTE DE PARQUES Y JARDINES
---	---	--

2

PARA : Dr. Lauro Jaramillo
Asesor Jurídico

ASUNTO : Adjudicación de Contrato
Microempresa Asociativa Makipura

FECHA : 22 NOV. 2007

No : GG-EMOP- 353

- 205 -

A fin de que se sirva continuar con el trámite respectivo, comunico que se ha procedido a adjudicar a la Microempresa Asociativa Makipura, el contrato que se detalla a continuación:

Código : 207P0019

Servicio : Mantenimiento área verde de parterres y laterales, a partir del 1 de Noviembre del 2007.


Ubicación : Av. Simón Bolívar entre Panamericana Norte y el Puente de Guápulo y otros sitios de la ciudad.

Monto : USD \$ 22.400.00 dólares incluido IVA.

Anticipo : 0%

Plazo : 2 meses.

Atentamente,



Ing. Iván Alvarado Molina
Gerente General EMOP-Q



PARA : Dr. Lauro Jaramillo
Asesor Jurídico

ASUNTO : Adjudicación de Contrato
Microempresa Asociativa Makipura

FECHA : 21 NOV. 2007

No : GG-EMOP- 353

A fin de que se sirva continuar con el trámite respectivo, comunico que se ha procedido a adjudicar a la Microempresa Asociativa Makipura, el contrato que se detalla a continuación:

Código : 207P0019

Servicio : Mantenimiento área verde de parterres y laterales, a partir del 1 de Noviembre del 2007.

Ubicación : Av. Simón Bolívar entre Panamericana Norte y el Puente de Guápulo y otros sitios de la ciudad.

Monto : USD \$ 22.400.00 dólares incluido IVA.

Anticipo : 0%

Plazo : 2 meses.

Atentamente,


Ing. Iván Alvarado Molina
Gerente General EMOP-Q





PROCURADURÍA

MUNICIPIO DEL DISTRITO METROPOLITANO DE QUITO

2007-1621

447 e

EXPEDIENTE No. 1713-2009

QUITO,

05 JUN 2009

AÑO DEL BICENTENARIO

26

Licenciado
SERGIO GARNICA ORTIZ
**PRESIDENTE DE LA COMISIÓN DE
SUELO Y ORDENAMIENTO TERRITORIAL**
Presente

Con relación a su Oficio No. 1373 de 12 de mayo del 2009, mediante el cual solicita criterio legal a fin de continuar con el trámite para la aprobación del proyecto de Nomenclatura para la Parroquia Conocoto, informo lo siguiente:

INFORMES TÉCNICOS:

- Según acta de tres de septiembre del 2007, en la que se deja constancia del análisis y aprobación de los nombres propuestos para la denominación vial de la parroquia Conocoto los señores: Dr. Jorge Salvador Lara, Cronista de la Ciudad y Director del Archivo Metropolitano de Historia; Lcdo. Alfredo Amaquiña, Presidente de la Junta Parroquial de Conocoto; Arq. Efrén Bonilla, Jefe de Planificación y Diseño(E); y, la Ing. Lorena Izurieta A., de la Unidad de Nomenclatura, arriban a los siguientes acuerdos: 1) Se aprueba la estructuración y denominación de los nombres a ubicarse en las vías de la parroquia Conocoto; 2) Que el Presidente de la Junta Parroquial se compromete a remitir a la Gerencia de Parques y Jardines(Unidad de Nomenclatura), los nombres de los párrocos relevantes de la parroquia y de los directores de la escuela centenaria; con el fin de denominar a las vía faltantes, y, 3) Que la Gerencia de Parques y Jardines a través de la Unidad de Nomenclatura, enviará el listado y planos correspondientes de los nombres propuestos para sus respectivas aprobaciones. **(foja 3 y 4)**
- Con oficio No. 1029SG1590 de 31 de marzo del 2009, el Ing. Iván Alvarado Molina, Gerente General de la Empresa Municipal de Movilidad y Obras Públicas "EMMOP-Q", informa que luego de haber completado la documentación de la denominación vial, introduciendo las variantes solicitadas por los moradores de algunas urbanizaciones, remite la documentación que incluye el listado de las vías con la codificación y el nombre respectivo, las fichas individuales y el proyecto de Ordenanza, a fin de que sea analizada y aprobada por la Comisión de Suelo y Ordenamiento Territorial. **(foja 443)**
- Mediante oficio No. 1809 de 25 de mayo del 2009, el Arq. Pablo Ortega Ramírez, Jefe de Gestión del Territorio de la Dirección Metropolitana de Planificación Territorial, indica que luego de revisar la propuesta de nomenclatura para la parroquia de Conocoto, es necesario completar la denominación vial de esta parroquia, por lo que **emite informe técnico favorable** para que se continúe el trámite de aprobación del proyecto de Ordenanza. **(foja 445)**

BASE LEGAL:

El Art. P.2, literal c) del Libro Primero del Código Municipal en lo que respecta a Ordenanzas establece: *"El Concejo Metropolitano de Quito solo podrá expedir como ordenanzas normas de carácter general que serán, necesariamente, reformativas de este Código, ya por modificar sus disposiciones, ya por agregarle otras nuevas, y se denominarán ordenanzas metropolitanas."*



PROCURADURÍA

446

05 JUN 2009

Página 2

Se excluyen de lo previsto en el inciso anterior las siguientes ordenanzas:

c) El Código de Arquitectura y sus reformas; las ordenanzas en virtud de las cuales se de nombre a calles, plazas u otros bienes de dominio público; las ordenanzas que, pese a no contener disposiciones de carácter general, se expiden como tales por mandato de norma expresa; y las ordenanzas que regulan urbanizaciones sujetas a reglamentación particular”.

El Art. II. 230 del Código Municipal, (sustituido por el Art. 1 de la Ordenanza No. 0160, R.O. 162, 9-XII-2005), en lo concerniente a la Identificación de las Vías Locales, Pasajes Peatonales Y Vehiculares Longitudinales y Transversales y Escalinatas señala: “ A los ejes longitudinales principales se les asignarán nombres representativos, además serán reconocidos por una numeración ascendente, teniendo como origen el eje 1. Los que se encuentran al oriente del eje 1 se identificarán por la letra E y el código correspondiente y los ubicados al occidente del eje 1 se identificarán por las letra Oe y el código correspondiente”.


El Art. II. 232 del Código Municipal, (sustituido por el Art. 1 de la Ordenanza No. 0160, R.O. 162, 9-XII-2005), en lo concerniente a la Identificación de las Vías Locales, Pasajes Peatonales y Vehiculares Longitudinales y Transversales y Escalinatas establece que: “ Serán identificadas por un código alfanumérico ascendente por unidades, teniendo como origen los ejes 1 longitudinales y transversales”.

El Art. II. 233 del Código Municipal, (sustituido por el Art. 1 de la Ordenanza No. 0160, R.O. 162, 9-XII-2005), establece que: “Cuando se asignen nombres representativos de personas, países, ciudades, fechas históricas, animales, objetos, plantas, etc., la nómina propuesta será previamente analizada por la Dirección Metropolitana de Planificación Territorial, Sindicatura, el Cronista de la Ciudad y la Unidad de Nomenclatura de la Gerencia de Parques y Jardines de la EMMOP, quienes elaborarán un informe para la aprobación de la Comisión de Planificación y Nomenclatura, previo a la aprobación final del Concejo Metropolitano”.


CRITERIO LEGAL

Con fundamento en la normativas citadas y en los informes técnicos emitidos al respecto, **Procuraduría Metropolitana emite criterio legal favorable** para que la Comisión que Ud. preside alcance del Concejo Metropolitano la aprobación de la propuesta de nomenclatura para la denominación vial de la parroquia de Conocoto, elaborada por la Empresa Municipal de Movilidad y Obras Públicas.

Atentamente,


Dra. María Salgado Silva
PROCURADORA METROPOLITANA

Adj. expediente en 445 fojas, incluido proyecto de Ordenanza
RR/FM
08-06-2009

SECRETARÍA DE COMISIONES
RECIBIDO
FECHA 8-01-2009
HORA
NUMERO


DPT

2007-1621
443
Cuatrocientos
Cuarenta y Tres

Quito, **3 MAR. 2009**

Año del Bicentenario

GG **1029**

SG **0001590**


Licenciado
Sergio Garnica
Presidente de la Comisión de Suelo y Ordenamiento Territorial DMQ.
Ciudad

De mi consideración:

Dentro del Proyecto de Nomenclatura que realizamos para la parroquia de Conocoto, se procedió a elaborar la documentación técnica y se envió con oficio 1696-GG de 26 de noviembre del 2007, para conocimiento y aprobación de la Comisión la I. Etapa de denominación vial que fueron debidamente sustentadas con fichas y los planos correspondientes.

Luego de haber completado la documentación de la denominación vial, introduciendo las variantes que fueron solicitadas por los moradores de algunas urbanizaciones, envió la documentación que incluye el listado de las vías con la codificación y el nombre respectivo, las fichas individuales y el proyecto de Ordenanza, a fin de que sea analizada y autorizada por la Comisión presidida por usted, previo a la sanción por parte del Concejo Metropolitano de Quito.

Atentamente,



Ing. Iván Alvarado Molina
Gerente General



PP/TICAR.
2009-03-25

Adj. Carpeta de documentación



SECRETARIA DE COMISIONES

RECIBIDO.....

FECHA 19.04/009

HORA.....

NOMBRE N



SECRETARIA DE COMISIONES

RECIBIDO.....

FECHA 21.03.009 FC

HORA..... 10:50

NOMBRE.....

DIRECCION
METROPOLITANA
DE PLANIFICACION
TERRITORIAL
GARCIA MORENO E2-57 Y SUCRE
TELF. 2955138 2957751 FAX. 2580813

QUITO

445
CATORCECIENTOS
CUARENTA Y CINCO

Nº 1809

25 MAYO 2009

AÑO DEL BICENTENARIO

Doctora
María Salgado Silva
PROCURADORA METROPOLITANA
Presente

Señora Procuradora:

Mediante Oficio No. 1373 (HC. DMPT-2009-2423) el señor Concejal Sergio Garnica Ortiz, Presidente de la Comisión de Suelo y Ordenamiento Territorial, requiere el informe y criterio técnico respecto del proyecto de Nomenclatura para la parroquia de Conocoto, y se envíe a Procuraduría para que emite el informe legal.

Al respecto, luego de revisar la propuesta de nomenclatura para la parroquia de Conocoto, la Dirección Metropolitana de Planificación Territorial manifiesta que es necesario completar la denominación vial de esta parroquia, por lo que **emite informe técnico favorable** para que continúe el trámite de aprobación de la Ordenanza; y, remito la documentación para que se emita el informe legal.

Atentamente,

Arq. Pablo Ortega Ramírez
JEFE DE GESTIÓN TERRITORIAL

Anexo: Bibliorato con documentación recibida

EJ/JAV
2009-05-20

MUNICIPIO DEL DISTRITO	
METROPOLITANA DE QUITO	
Fecha	RECIBIDO 25 MAY 2009
Recibido por
Hora

AREA DE JURISDICCION VOLUNTARIA	
Expediente n.º	1713-09.
Encargado a.	F.M.
Fecha de recepción	26-V-09.

ALCALDÍA METROPOLITANA

EL CONCEJO METROPOLITANO DE QUITO

Visto el Informe No. IC..... de de la Comisión de Suelo y Ordenamiento Territorial y;

CONSIDERANDO

Que: La EMMOP-Q, ha emitido el Informe con oficio No. 1029 que sugiere la designación de las vías que no tienen nombres en la Parroquia de Conocoto, utilizando los nombres de personajes relevantes de los distintos campos de la administración, la cultura, la política, héroes nacionales, etc que existen en la ciudad de Quito, y respetando los nombres de las vías, existentes de la parroquia.

Que: Mediante acta suscrita el 3 de septiembre del 2009, el Presidente de la Junta Parroquial de Conocoto, el Dr. Jorge Salvador Lara, Cronista de la Ciudad y los profesionales técnicos de la EMMOP-Q (Unidad de Nomenclatura), se analizó y revisó en varias reuniones, los nombres asignados a cada una de las vías, llegando a un consenso y aprobación.

De conformidad con lo que establecen los Arts. P2 literal c) 230 y 232 del Código Municipal;

EN EJERCICIO DE SUS ATRIBUCIONES LEGALES

EXPIDE:

**LA ORDENANZA QUE DESIGNA A LAS VIAS DE LA
PARROQUIA DE CONOCOTO, CON LOS NOMBRES DE PERSONAJES
RELEVANTES**

Art. 1 Designase a las vías de la Parroquia de Conocoto, con los nombres de personajes relevantes en distintos campos que se detallan en hoja adjunta.

Art. 3. La presente Ordenanza entrará en vigencia a partir de la fecha de su sanción.

Dada en la Sala de Sesiones del Concejo Metropolitano el.....

Lcdo. Andrés Vallejo Arcos
PRIMER VICEPRESIDENTE
DEL CONCEJO METROPOLITANO
DE QUITO

Dra. María Belén Rocha Díaz
SECRETARIA GENERAL DEL
CONCEJO METROPOLITANO
DE QUITO

ANEXO 1

CUADRO DETALLE DE LOS NOMBRES DE LOS PERSONAJES RELEVANTES A SER UTILIZADOS EN LAS VIAS DE LA PARROQUIA DE CONOCOTO

409
cuatrocientos
noventa y
nueve

FICHAS TÉCNICAS PARA SER ENVIADAS A CONCEJO DE NOMENCLATURA				
NUM	CODIGO	NOMBRE	BARRIO	H.C
1	SIN CÓDIGO	18 DE MAYO	NUEVOS HORIZONTES Y PATRIMONIO FAMILIAR 1ETP	21808-22008-22108
2	Oe3G/Oe2C/Oe3a/Oe1A/EJE LONGITUDINAL	ABDON CALDERON GARAYCOA	EM. ELECTRICA, ANDALUZ, SINBB, S#0, SN 74, CDAD. O. BOSQUE, COVIDENSES, ARMENIA2, LOS FAIQUES, COSTA SOBERON, ANGEL FLORES, PUENTE DE PIEDRA, ARUPOS FND AURORA, S. JOS SALLE OESTE	21806-21708-21805-21806
3	Oe1C	ABEL ENRIQUE GALLEGOS	SIN NOMBRE 85	21209
4	Oe3H	ABEL GILBERT PONTON	CORNEJO ALTO	21207-21208
5	N12K	ADALBERTO ORTIZ QUIÑÓNEZ	SAN JUAN ARMENIA Y ARMENIA1	21309-21310
6	N8A/Oe9	AGUSTIN DE AZKUNAGA	SIN NOMBRE 58, JOSÉ MEARÍA V. IBARRA, SIN NOMBRE 80	21502-21503-21602
7	N13G/Oe4/Oe3N	AGUSTIN FRANCO	CORNEJO ALTO, SIN NOMBRE 64	21107-21108-21207-21307
8	Oe2D	SAUCES	PUENTE PIEDRA 1ETP.	22305-22405
9	Oe4D	AGUSTIN PATIÑO	S. MIGUEL ALTO	22304
10	S10C	ALBERTO ALMEIDA IMBAQUINGO	LOS FAIQUES	22205
11	S4C/Oe9	ALBERTO ENRIQUEZ GALLO	SIN NOMBRE 71, SIN NOMBRE 72, STA. ROSA, S. MIGUEL CACHAS	21703-21802-21803-21901
12	S10B	ALBERTO MENA CAAMAÑO	ONTANEDA ALTO	22202-22203
13	Oe1F	ALBERTO ORELLANA	SIN NOMBRE 87	21009-21109
14	SIN CÓDIGO	ALEJANDRO ANDRADE	STA. TERESITA BAJO	21003
15	N10E	ALEJANDRO GALARZA	PARAÍSO PINOS 1ETP, S. CRISTÓBAL PINOS	21202-21203-21303
16	Oe7	ALEJANDRO MACHUCA	SANTO DOMINGO CONOCOTO	21105
17	Oe5D	ALFONSO CALDERON MORENO	JUSTICIA SOCIAL	22503-22603
18	S16F	ALFONSO ERNESTO IZURIETA	ANGEL FLORES	22506
19	Oe9C	ALFONSO LAMIÑA	BANCO DE PRÉSTAMOS, SIN NOMBRE 78	22301
20	Oe8B	ALFONSO MARIA MORA BOWEN	ONTANEDA ALTO	22101
21	Oe9F	ALFONSO MORA BOWEN	ESPERANZA CONOCOTO	22101
22	S12	ALFONSO TROYA	SIN NOMBRE 74	22203-22204
23	SIN CÓDIGO	ALFREDO BAQUERIZO MORENO	NUEVOS HORIZONTES	21708-21808-21808-22008
24	E8E	ALFREDO CARPIO FLORES	LA ARMENIA1	21610-21511
25	N8H	ALFREDO GANGOTENA	LA ARMENIA1	21708-21709
26	S16C	ALFREDO LEON	LASALLANOS 1ETP	2245
27	SIN CÓDIGO	ALFREDO LUNA TOBAR	LA ARMENIA 1	21510
28	SIN CÓDIGO	ALFREDO PAREJA DIEZCANSECO	LA ARMENIA 2	22308
29	Oe8A	ALFREDO PEREZ GUERRERO	SIN NOMBRE 74	22103-22104-22203
30	N9D	ANASTASIO VITERI	LA ARMENIA 1	21709
31	Oe1E	ANDRES DE SANTA CRUZ	HOSPITALARIA	21508-21808
32	Oe4B/N10E	ANDRES F. CORDOVA	SIN NOMBRE 83	21408-21508
33	S15A	NOGALES	PUENTE DE PIEDRA 1ETP	22405
34	Oe3M	ANGEL LUDEÑA	LA CHORRERA	21506
35	S12A	ANGEL MANUEL ACOSTA	LOS FAIQUES	22305
36	E9	ANGEL POLIBIO CHAVEZ	LA ARMENIA1	21609-21809
37	SIN CÓDIGO	ANTONIA SALINAS	STO. DOMINGO DE CONOCOTO Y LOS ARUPOS	21108-21206-21306-21406
38	Oe2B	ANTONIO ANTE LOPEZ	HOSPITALARIA	21408-21507
39	N11F/Oe7B	ANTONIO ASTUDILLO	SIN NOMBRE 82	21104-21204-21205-21305
40	Oe7EN2	ANTONIO BORRERO	STA. MONICA 1, STA. MONICA 2	21703-21803-21804-21904
41	Oe7	ANTONIO CAICEDO	SIN NOMBRE 83	21306-21406
42	N12/N11J	ANTONIO CASTELO	SANTO DOMINGO CONOCOTO	21105-21205
43	Oe5K	ANTONIO CASTILLO	ANDALUZ	21605
44	N12	ANTONIO CORREA	SIN NOMBRE 84	21307
45	Oe10C	ANTONIO CORTEZ	PARAÍSO PINOS 1ETP	21202
46	Oe10	ANTONIO ELIZALDE	SIN NOMBRE 78, S. MIGUEL CACHAS	21801-21901
47	Oe10A	ANTONIO FABARA	STA. TERESITA BAJO	21103-21202-21203
48	NSC, Oe8C	ANTONIO FERNANDEZ	JOSÉ MARÍA VELASCO IBARRA	21502
49	Oe10D	ANTONIO FLORES JIJON	STA. TERESITA ALTA, STA. TERESITA BAJO	21002-21003-21102-21202
50	Oe9D	ANTONIO J. QUEVEDO	SIN NOMBRE 73	22001
51	E2	ANTONIO JOSE DE SUCRE	EL CONQUASTADOR, SAN ANTONIO	21907-22006-22007-22108
52	N9J	ANTONIO MENDEZ	LA CHORRERA	21506
53	N12H	ANTONIO NEUMANE	ARMENIA1	2141-21411-21511
54	S13A	ANTONIO PARRA VELASCO	ARMENIA 2, DEAN BAJO	22306-22406-22407
55	Oe10F	ANTONIO RODRIGUEZ	MIRAVALLE 2 CAM	2142
56	Oe8J	ANTONIO RON	Sta. TERESITA BAJO	21203
57	Oe3A	ANTONIO RUSSO	LASALLANOS 1ETP	22404-22504
58	Oe8B	ANTONIO SALAS	SIN NOMBRE 128	21403-21404-21503
59	S18C/S18B	ANTONIO SALGADO NOBOA	JUSTICIA SOCIAL	22803
60	N9I	ARSENIO ANDRADE	S. CRISTÓBAL PINO, BELLAVISTA	21302-21303-21402-21403
61	N14	ARTURO BORJA	SIN NOMBRE 86	21210
62	Oe8	ARTURO CORONEL	ONTANEDA ALTO	22102
63	Oe3F	ASCENSIO GANDARA	CORNEJO ALTO	21208
64	SIN CÓDIGO	ATAHUALPA	SEIS DE DICIEMBRE, SAN JOSÉ DEL VALLE	21803-21703-21702
65	Oe7F	AUGUSTO MARTINEZ	HOSPITAL MILITAR	22602-22701-22702
66	Oe6D	AUGUSTO MARURI	S. JUAN CONOCOTO	22303
67	Oe5C	AUGUSTO RIDDER	JUSTICIA SOCIAL	22503
68	S19	AURELIO DAVILA	JUSTICIA SOCIAL, ESC. POLITÉCNICA NACIONAL	22504
69	E14, N14F	AURELIO ESPINOSA PÓLIT	SIN NOMBRE 86	21309-21208-21210-21110
70	Oe10D	AURELIO GARCIA	SIN NOMBRE 78	22101
71	Oe8E	AUTACHI DUCHICELA	SEIS DE DICIEMBRE	21803-21703
72	E16	AZUAY	LA SALLE J, DEAN BAJO, SAN FRANCISCO	22709-22808-22809-22908
73	Oe6B	ISLA BALTRA	SALVADOR CELI	20808-20807-20807
74	SIN CÓDIGO	BARTOLOME RUIZ	PODER JUDICIAL	21005-21006-21105
75	N10G	BENITO LINARES	SIN NOMBRE 85	21405
76	N12	BENJAMIN CARRION	SAN JUAN ARMENIA, LA ARMENIA1	21308-21408-21410-21510
77	S10	BENJAMIN CEVALLOS	SIN NOMBRE 78	32101-22101

EMMOP QUITO

Empresa Municipal de Movilidad y Obras Públicas

450
cuatrocientos
treinta y
ocho

78	N7DN9 Oe1F	BENJAMIN GENTO SANZ	S. Dgo. CONOCOTO	21403
79	Oe9G	BENJAMIN WANDENBERG	SIN NOMBRE 65	21109-21209
80	N9	BERNARDO DE LEGARDA	SIN NOMBRE 61	2114-21203-21204
81	S16E	BERNARDO RODRIGUEZ	SIN NOMBRE 126	21504
82	E9C	BOANERGES NAVARRETE	LASALLANOS 1 ETP	22404-22405-22504-22505
83	E16B	BOLIVAR	ARUPOS FND AJURORA	22707-22807
84	Oe7C	CAÑAR	SAN FRANCISCO	22908
85	SIN CÓDIGO	CALICUCHIMA	SEIS DE DICIEMBRE	21804-2174
86	Oe8C	CAMILLO PONCE ENRIQUEZ	EL CALIPTOS VALLE, VALLE HERMOSO, MONSERRAT BAJO, SAN CRISTOBAL PINO, BELLA VISTA, SIN NOMBRE 126, SEIS DE DICIEMBRE, STA. MONICA 2, STA MONICA 1, CIUDAD Q BOSQUE, JUAN PABLO II, SAN ANTONIO	20903-21003-21103-21203
87	E14A	CAPAC YUPANQUI	STA. MONICA 2	21804-21904
88	S5E/Oe9D	CARCHI	SAN FRANCISCO	22808-22908
89	S8A/Oe3/S13/Oe2G	CARLOS A. DELFIN DIAZ	S. MIGUEL CACHAS	21902-21001-22002
90	E10	CARLOS ALBERTO DIAZ	S. JUAN CONOCOTO, LOS FAIQUES	22206-22305
91	SIN CÓDIGO	CARLOS ANDRADE MARÍN	ACADEMIA MILITAR VALLE, S. JOSÉ DEL VALLE	22308-22309-22408-22508
92	SIN CÓDIGO	CARLOS BUSTAMANTE PEREZ	SIN NOMBRE 67	21107-21108-21008
93	SIN CÓDIGO	CARLOS CHACON	SIN NOMBRE 126	21403
94	Oe4B	CARLOS GEOVANY YUQUI MEDINA	JARDINES DE CONOCOTO, SAN JUAN CONOCOTO	22903
95	Oe3A	CARLOS KHON	ESC. POLITÉCNICA NACIONAL	22504
96	Oe5F	CARLOS MANUEL LARREA	SIN NOMBRE 64	21507
97	Oe9D	CARLOS MARÍA DE LA CONDAMINE	SAN LORENZO	22603-22703
98	Oe2D	CARLOS MARÍA DE LA TORRE	JOSÉ MARIA VELASCO IBARRA, SIN NOMBRE 68	21402-21502
99	N13A	CARLOS MONTUFAR	HOSPITALARIA	21407-21408-215070
100	N7A, Oe8C	CARLOS MOORE	CORNEJO ALTO	21208
101	Oe4	CARLOS SALAS	SIN NOMBRE 126	21303-21403-21503
102	N12G	CATALINA ALDAZ	LOS ARUPOS	21306-21307-21406
103	S13	CATALINA DE JESUS HERRERA	SANTO DOMINGO CONOCOTO	21106
104	E7K	CESAR ALONSO VILLACIS MADRIL	JARDINES DE CONOCOTO, SAN JUAN CONOCOTO	22303
105	N9	CESAR DAVILA ANDRADE	LA ARMENIA 1	21508-21608-21708
106	N10C	CESAR ENDARA PEÑAHERRERA	NUEVOS HORIZONTES, LA ARMENIA 1	21808-21809
107	E7E/N10/E8F	CESAR REINOSO	PARAÍSO PINOS 1 ETP	21302
108	E10	CHARLES DARWIN	LA ARMENIA 1	21511-21608-21610-21611
109	N11G/Oe6D	CHILLO JIJON	DEAN BAJO, LA SALLE I, SAN FRANCISCO	22608-22707-22708-22807
110	E5	CIPRIANO DELGADO	SANTO DOMINGO CONOCOTO	21205-21206
111	E14A	COSME RENELLA	ANGEL FLORES	22506
112	S5	COTOPAXI	LA SALLE I	22808
113	N8E	CRISTOBAL DE ACUÑA	S. ANTONIO	22008-22108-22107
114	E8I	CRISTOBAL GANGOTENA	LA ARMENIA 1	21708-21709
115	S10C/Oe2	DANIEL BRITO	NUEVOS HORIZONTES, SIN NOMBRE 75	21808-22008-22108
116	E8	DAVID CAICEDO	LA ARMENIA 2	22205
117	N13F	DE LA AMISTAD	SIN NOMBRE 66	21211
118	N13C	DE LA CARIDAD	SIN NOMBRE 66	21210-21310
119	N13G	DE LA CONSTANCIA	SIN NOMBRE 66	21310
120	E7B	DE LA CORDIALIDAD	SIN NOMBRE 66	21310
121	E7A	DE LA ESPERANZA	SIN NOMBRE 66	21110-21111-21210-21211
122	N14C	DE LA FRATERNIDAD	SIN NOMBRE 66	21210-21310
123	N14	DE LA GRATITUD	SIN NOMBRE 66	21210
124	E7	DE LA HONESTIDAD	SIN NOMBRE 66	21310
125	N14F	DE LA LEALTAD	SIN NOMBRE 66	21110-21210
126	E3A/E3E	DE LA PERSEVERANCIA	SIN NOMBRE 66	21208-21210-21308
127	N14E/E3A	DE LA SOLIDARIDAD	SIN NOMBRE 66	21110
128	E7A	DEL AMOR	SIN NOMBRE 66, SIN NOMBRE 67	21110-21111-21210-21211
129	N13G	DEL HONOR	SIN NOMBRE 66	21210
130	E8/N12H	DEMETRIO AGUILERA	LA ARMENIA 1	21310-21410
131	N13B	DIEGO DE ALMAGRO	PODER JUDICIAL	21005-21008
132	Oe1C	DIEGO IBARRA	HOSPITALARIA, LA ARMENIA 1	21508-21608-21708
133	N7A	DIEGO JOSE DE OLMOS	SIN NOMBRE 126	21504
134	S21C	DIEGO NOBOA	SAN JOSÉ SALLE OESTE	22704-22705
135	N9D	DIOGENES PAREDES	SIN NOMBRE	21404-21504
136	SIN CÓDIGO	DOLORES AGUIRRE ANGULO	STO. DOMINGO DE CONOCOTO	21108-21208
137	Oe10/N3A/E5/Oe10B	DOLORES CACUANGO QUILCO	S. JOSÉ DEL VALLE, MIRAVALLE 2	21402-21502-21601-21602
138	N10G	DOMINGO RENGIFO	HOSPITALARIA	21508
139	Oe9B	EDISON E. MENDOZA	BANCO DE PRÉSTAMOS	22301
140	E7M	EDUARDO MORA	LA ARMENIA 1	21809 - 21708
141	N10J	EDUARDO KINGMAN	SIN NOMBRE 62	21204-21304-21305
142	SIN CÓDIGO	EFRAIN RECALDE	SIN NOMBRE 62	21205
143	E16	EL ORO	SAN FRANCISCO	22908
144	S17D	ELIA ANTONIO LIUT	ANGEL FLORES	22506
145	E4	ELOY ALFARO	EL CONQUISTADOR, SAN ANTONIO	2197-22007-22107
146	N11	EMILIO ESTRADA	S. TERESITA ALTA, S. TERESITA BAJA, MONSERRATBAJO	21102-21103-21203
147	E9C/E8D/N13C	ENRIQUE GIL	SIN NOMBRE 68	21311-21411
148	S17F	ENRIQUE ITURRALDE	ÁNGEL FLORES	22506
149	Oe8F	EPLICACHIMA	SEIS DE DICIEMBRE	21603-21703
150	Oe6D	ERNESTO A. VACA	JARDINES DE CONOCOTO	22303-22403
151	E7F/N8E	ERNESTO NOBOA CAAMAÑO	LA ARMENIA 1	21809
152	S19	ESMERALDAS	ARUPOS FND AURORA, LA SALLE I, DEAN BAJO	22707-22708-22808-22809
153	Oe7DN14K	ISLA ESPAÑOLA	SALVADOR CELI	20806

EMMOP QUITO

Empresa Municipal de Movilidad y Obras

457
cuatrocientos
treinta
y siete

155	EJE LONGITUDINAL	ESTADIO	LA ARMENIA 1	21408-21409-21508-21608
156	N10G	ESTEBAN MOSQUERA	PARAISO PINOS 1ETP	21202
157	E7E7A/S9	EUGENIO ESPEJO	LA ARMENIA 1	22007-22107-22207-22208
158	Oe2D	EUSTAQUIO BERNAL	HOSPITALARIA	21507-21607
159	N10F	EUSTAQUIO BLANCO	HOSPITALARIA	21508
160	N14F	EUSTORGIO SALGADO	SIN NOMBRE 67	21108-21109
161	S9/Oe7D/S8A	FABIAN JARAMILLO	ONTANEDA ALTO	22102-22103
162	S11	FAUSTO NICOLÁS ESPINOZA PINTO	ARMENIA 2	22306-22307
163	EJE TRANSVERSAL	FEDERICO GONZALEZ SUAREZ	SIN NOMBRE 75, PATRIMONIO FAMILIAR 1ETP, ACAD. MILITAR VALLE	22007-22008-22108-22109
164	SIN CÓDIGO	FELICIANO CHECA	SIN NOMBRE 64	21207
165	Oe7C	FELICISIMO LÓPEZ LÓPEZ	HOSPITAL MILITAR	22701-22702
166	Oe6	FELIPE DONOSO	JUSTICIA SOCIAL	22503-22603
167	Oe2B	ALISOS	PUENTE PIEDRA 1ETP	22305-22405
168	N11F/Oe10D/N11D	FERNÁNDEZ DE HEREDIA	S. TERESITA ALTA, S. TERESITA BAJO, MONSERRAT BAJO	21102-21103
169	Oe8/N14M/Oe7A	ISLA FERNANDINA	COLLACOTO	20906
170	Oe6C	FIDEL A. LÓPEZ	SIN NOMBRE 74	22103 - 22203
171	Oe6C	ISLA FLOREANA	SALVADOR CELI	20806-20807-20906
172	SIN CÓDIGO	FRANCISCO CALDERON	SAN MIGUEL ALTO	22304
173	N10C/Oe4B	FRANCISCO CRUZ MIRANDA	SIN NOMBRE 63	21406 - 21506
174	Oe10A	FRANCISCO DE JESUS BOLAÑOS	PARAISO PINOS 1ETP	21202 - 21302
175	Oe8/N14	FRANCISCO DE ORELLANA	PODER JUDICIAL	20905 - 20906 - 21005
176	Oe3C	FRANCISCO DURINI	LASALLANOS 1ETP	22404-22504
177	SIN CÓDIGO	FRANCISCO FARFAN	LOS ARUPOS	21107
178	SIN CÓDIGO	FRANCISCO FERNANDEZ MORALES	S. FAZ CONOCOTO	20902-20903-21002-21003
179	Oe3M	FRANCISCO GÁLVEZ PAZ	SIN NOMBRE 64	21207 - 21307
180	Oe4	FRANCISCO JAVIER ASCÁZUBI	SIN NOMBRE 64	21207 - 21307
181	Oe1D	FRANCISCO LAVAYEN	JUAN PABLO II	21707 - 21807
182	Oe7C	FRANCISCO MARCOS	ONTANEDA ALTO	22102 - 22202
183	N10H/Oe9/Oe9B	FRANCISCO MORALES	S. CRISTÓBAL PINO	21203 - 21303
184	Oe1G	FRANCISCO O'LEARY	HOSPITALARIA	21408 - 21508 - 21608
185	S8B	FRANCISCO PÁEZ	ONTANEDA ALTO	22101
186	N5	FRANCISCO ROBLES	SEIS DE DICIEMBRE	21603-21604
187	Oe5	FRANCISCO SAA CHACÓN	JUSTICIA SOCIAL	22503-22603
188	Oe4D/S19A	FRANCISCO SCHMIDT	JUSTICIA SOCIAL, ESC. POLITÉCNICA NACIONAL	22503-22504-22603-22604
189	Oe7A	FREDDY I. SANTANDER	JARDIN DE CONOCOTO	22302-22402
190	Oe1C, Oe2	GABRIEL GARCÍA MORENO	JUAN PABLO II, SAN ANTONIO, ARMENIA 2, ACOSTA SOBERÓN	21808-22006-22205-22206
191	Oe7A	GABRIEL HIPÓLITO SOLIS	JARDIN DE CONOCOTO	22302-22303
192	E14	GALAPAGOS	LA SALLE I, SAN FRANCISCO	22808-22808
193	EJE LONGITUDINAL	GALE ALMEIDA	ÁNGEL FLORES	22405-22505-22506
194	Oe7B	GASPAR SANGURIMA	SIN NOMBRE 126	21504
195		ISLA GENOVESA	LOMAS PUENGASI	20607-20707-20806
196	Oe10E/S7	GEOVANNI PATRICIO CALLES	SIN NOMBRE 78, SIN NOMBRE 64, SAN MIGUEL CACHAS	21901-22001-22002-22003
197	Oe8A	GERMAN PITIUR ANTUASH	BANCO DE PRÉSTAMOS	22302
198	Oe4	GIACOMO RADICONCINI	ESC. POLITÉCNICA NACIONAL	22604-22504
199	N11F/Oe5K	GILBERTO GATTO SOBRAL	S. DOMINGO CONOCOTO, SIN NOMBRE 63	21205-21206
200	Oe2D	GONZALO ARAQUE	LOS FAIQUES	22305
201	S13, Oe8D	GONZALO EFRÉN MONTESDEOCA	BANCO DE PRÉSTAMOS, JARDIN DE CONOCOTO	22202-22203-22302-22303
202	SIN CÓDIGO	GONZALO ENDARA CROW	SIN NOMBRE 126, EMPRESA ELÉCTRICA	21504-21505-21604
203	E7J	GONZALO ESCUDERO	LA ARMENIA 1	21809-21709-21809
204	S17H	GONZALO GALLO	ÁNGEL FLORES	22505-22506
205	S7A	GONZALO ZALDUMBIDE	ARMENIA 2	22208-22308
206	Oe4A	IGREGORIO FLOR DE LA BASTIDA	SIN NOMBRE 64	21207-21307
207	Oe3F	GREGORIO MUNCA	SIN NOMBRE 64	21407
208	S17D/Oe2C	GUALBERTO PEREZ	LASALLANOS 1 ETP	22404-22405-22504
209	E9	GUAYAS	LOS ARUPOS FND AURORA	22707-22807-22906-22907
210	Oe5J	GUILLERMO BODERO	SIN NOMBRE 63	21405
211	S8D	GUILLERMO BOSSANO	ONTANEDA ALTO	22101
212	Oe9	HECTOR EFRAIN PILCO	BANCO DE PRÉSTAMOS	22302
213	S10B	HECTOR G. CHICA	ACOSTA SOBERÓN	22206
214	Oe3	HELEODORO AYALA	SAN MIGUEL BAJO	22305-22404
215	S20	HERMANO MIGUEL	SAN LORENZO, S. JOSÉ SALLE OESTE, ARUPOS FND AURORA	22601-22602-22603-22604
216	E7C	HONORATO VÁSQUEZ	ARMENIA 2	22307-22407
217	Oe7D	HUAIRO COCHA	SANTA MONICA 2	21704-21804
218	N4G	HUALCOPO DUCHICELA	SEIS DE DICIEMBRE	21603
219	Oe8I	HUASCAR	SEIS DE DICIEMBRE	21603-21703
220	N3	HUAYNA CAPAC	SANTA MONICA 2	21804
221	Oe7E	HUAYNAPALCON	SEIS DE DICIEMBRE	21604
222	Oe10C	HUMBERTO GARCÍA	SIN NOMBRE 78	22101
223	N13G	HUMBERTO FIERRO	SIN NOMBRE 66	21209-21210
224	Oe8A	IGNACIO CARRASCO	ANDALUZ	21505-21805
225	Oe8A/N11H	IGNACIO LECUMBERRY	S. DOMINGO CONOCOTO, SIN NOMBRE 64	21105-21205-21206
226	N11E/Oe9B	IGNACIO SERAFÍN LASSO	SIN NOMBRE 63	21205 - 21305
227	SIN CÓDIGO	IGNACIO DE VEINTEMILLA	PARAISO PINOS 1ETP, S. CRISTOBAL PINO	21202-21302-21303
228	N9D	IGNACIO ORUÑA	ANDALUZ	21606
229	E14C	IMBABURA	LA SALLE I, DEAN BAJO	22706-22806
230	Oe8D	INCA ROCA	SITA MONICA 2	21804-21804
231	N12	INES MARÍA JIMÉNEZ	S. DOMINGO CONOCOTO	21105-21205-21206
232	N14H	ISLA ISABELA	SALVADOR CELI	20806-20906-20907
233	N2	ISABEL ESTRELLA	SIN NOMBRE 75	22108

EMMOP QUITO

Empresa Municipal de Movilidad y Obras Públicas

436
cuatrocientos treinta y seis

231	SIN CÓDIGO	ISMAEL BARRERA	SEIS DE DICIEMBRE, S. DOMINGO CONOCOTO	21603-21703-21804
235	Oe2C/Oe2F/Oe5AS15AS18ES17	ISIDRO AYORA	SIN NOBRE 77, ESC. POLITÉCNICA NACIONAL, SAN MIGUEL BAJO	22305-22403-22404-22405
236	Oe10E	ISIDRO GALLEGOS	S. TERESITA ALTA	21102
237	Oe8F	JAGUAR HUACA	STA. MONICA 2	21804-21904
238	SIN CÓDIGO	JAIME ANDRADE	SIN NOMBRE 128	21304 - 21404
238	SIN CÓDIGO	JAIME BARRERA BARRERA	LA ARMENIA 1	21708
240	S10B	JAIME CASTRO PAREDES	ARMENIA 2	22206
241	Oe2C/Oe2B,N8B,N9C,Oe1G	JAIME ROLDOS AGUILERA	CACHARPAQUI, PREVISIÓN SOCIAL	21807-21707-21908
242	OeBBN11D,Oe7D	JAVIER DE GORIBAR	SIN NOMBRE 62	21204-21205
243	Oe10A	JAVIER ENRIQUEZ	SIN NOMBRE 69	21402 - 21502
244	Oe10G9G	JERÓNIMO CARRIÓN	MIRAVALLE 2 CAM, BELLAVISTA	21402-21403
245	Oe10G	JOAQUÍN ENRIQUEZ	PARAÍSO PINOS 1 ETP	21202 - 21302
248	Oe4EN10E	JOAQUIN LALAMA	SIN NOMBRE 63	21406
247	Oe7D	JOAQUIN MANCHENO	S. DOMINGO CONOCOTO	21106
248	N8J	JODOCO RICKE	PARAÍSO PINOS 1 ETP	21302
249	Oe4	JONAS GUERRERO	SAN MIGUEL BAJO, SIN NOMBRE 77	22304-22404
250	Oe7A/N10D/Oe6G	JORGE DROM	SIN NOMBRE 63	21305-21405
251	E4	JORGE ICAZA	SIN NOMBRE 66, LA ARMENIA 1, SAN JUAN ARMENIA	21210-21309-21310-21409
252	N10C/Oe8F/N8D	JORGE MOSQUERA	S. CRISTÓBAL PINO, BELLAVISTA	21303-21403
253	S13	JORGE PEREZ CONCHA	ARMENIA 2	22306
254	Oe1E	JOSE ANTONIO JERVES	SIN NOMBRE 65	21109-21209
255	SIN CÓDIGO	JOSE ALVAREZ	SIN NOMBRE 63	21408 - 21508
256	Oe3E	JOSÉ AGUAS	SIN NOMBRE 64	21407 - 21507
257	Oe7E	JOSE BENJAMIN ROBLES	BANCO DE PRÉSTAMOS	22302
258	Oe6A/Oe6BN10B	JOSÉ BOSMEDIANO	SIN NOMBRE 63	21305-21405
258	Oe6F	JOSÉ BUSTOS	SIN NOMBRE 63	21305-21405
260	Oe5E	JOSE CARBO	SIN NOMBRE 68, ANDALUZ	21605-21705
261	Oe10B	JOSÉ GUERO Y CAICEDO	STA. TERESITA BAJO	21003-21103-21202
262	Oe3J	JOSÉ DE ANTEPARA	SIN NOMBRE 64	21207-21307
263		AV. JOSE DE LA CUADRA	SIN NOMBRE 66	21210-21211-21310
264	N8H	JOSE DEL ROSARIO	LA CHORRERA	21506-21606
265	EJE LONGITUDINAL	JOSÉ JOAQUIN OLMEDO	La Armenia 1, San Antonio, El Conquistador, Juan Pablo II.	21907, 22007, 22106, 22206, 22308
266	E7	JOSE JUSSIEU	LA ARMENIA 1	21408-21508
268	N1A, E10, E8D	JOSE M. PLACIDO CAAMAÑO	PATRIMONIO FAM 1 etp, ARMENIA 2	22108-22208-22308-22307
269	N4E	JOSE M. SOSA	NUEVOS HORIZONTES	22009 - 22008
271	SIN CÓDIGO	JOSE MARIA IDIGORAS	S. FAZ CONOCOTO	20903-21003
272	N8/Oe8I/Oe9/Oe8F/Oe8A/Oe8J/Oe9G/Oe8K	JOSE MARIA MASIA	JOSÉ MARÍA VELASCO IBARRA	21502 - 21603
273	Oe4C/S14/S14A	JOSE MARIA URBINA	SAN MIGUEL ALTO, SAN MIGUEL BAJO, PUENTE DE PIEDRA 1ETP	22304-22305-22404
274	E8F	JOSÉ MEJÍA LEQUERICA	Academia Militar Valle, S. José del Valle	21810
275	E3A	JOSE MURILLO	SIN NOMBRE 66	21210
276	SIN CÓDIGO	JOSÉ PERALTA	LA ARMENIA 2	22206
277	N12G	JOSE PINO DE ICAZA	SAN JUAN ARMENIA	21309
278	Oe6E	JOSE URQUIZO CHANGO	JARDINES DE CONOCOTO	22303-22403
279	Oe8N11C	JUAN BAJTISTA AGUIRRE	MONSERRAT BAJO	21103-21203
280	S16	JUAN CUEVA GARCIA	JARDINES DE CONOCOTO, SAN JUAN CONOCOTO	22402-22403
281	SIN CÓDIGO	JUAN JOSE IZURIETA	NUEVOS HORIZONTES	21808-21908-22008
282	E9G	JULIO MATOVELLE	LA ARMENIA 1	21810-21811
283	Oe4B	LAS AZUCENAS	EMPRESA ELÉCTRICA	21808
284	Oe4E	LAS DALIAS	LA CHORRERA	21505-21608
285	Oe1D	LEONARDO ARCOS CORDOVA	LASALLANOS 1ETP	22405-22505
286	N8A	LEONARDO VILLAGOMEZ	NUEVOS HORIZONTES	21908 - 21909
287	S12	LEOPOLDO BENITEZ VINUEZA	ACOSTA SOBERÓN, ARMENIA 2	22305-22306
288	Oe6B	LEOPOLDO MORENO LOOR	SIN NOMBRE 77	22503
289	Oe6	LLOQUE YUPANQUI	SANTA MONICA 2	21804-21904
290	E14C	LOJA	SAN FRANCISCO	22908
291	Oe4D	LOS CLAVELES	LA CHORRERA	21508
292	Oe4	LOS GERANIOS	EMPRESA ELÉCTRICA	21608
293	Oe3I	LOS GIRASOLES	EMPRESA ELÉCTRICA, ANDALUZ	21808
294	E16A	LOS RIOS	SAN FRANCISCO	22908
295	Oe4C/N9F	LOS TULIPANES	EMPRESA ELÉCTRICA	21608
296	N11E	LUIS CADENA	SIN NOMBRE 62	21204 - 21205
297	N6	LUIS CORDERO	SIN NOMBRE 126, SIN NOMBRE 88, ANDALUZ	21503-21504-21804-21705
298	Oe1C	LUIS EGUEZ	LASALLANOS 1 ETP	22406-22505
299	S17H	LUIS PUGA	JUSTICIA SOCIAL, ESC. POLITÉCNICA NACIONAL	22504
300	N5A	LUIS TALAVERA	NUEVOS HORIZONTES	21908-21909
301	S20	MANABI	LA SALLE I, ARUPOSFND AURORA	22707-22807-22808
302	SIN CÓDIGO	MANCO CAPAC	STA. MONICA 1, STA. MONICA 2	21804-21904-21905
303	S21	MANUEL CORDOVA GALARZA	ARUPOS FND AURORA, LA SALLE I, SAN FRANCISCO	22705-22706-22707-22807
304	Oe5C	MANUEL DE JESUS MARTINEZ	SAN JUAN CONOCOTO	22303-22304-22403
305	SIN CÓDIGO	MANUELA SAENZ	LOS ARUPOS, PODER JUDICIAL	21107-21206-21207-21306
306	Oe6/Oe6D	ISLA MARCHENA	SALVADOR CELI	20807
307	Oe7	MARCELO M. SUAREZ	JARDINES DE CONOCOTO	22303-22403
308	E9D	MARIA ESTHER QUINTANA	PATRIMONIO FAM 1 etp	22108
308	Oe5H	MARIANO CARDENAL	SIN NOMBRE 68, ANDALUZ	21605-21705
310	N1B	MARIA VIZCAINO	SIN NOMBRE 75	22108
311	Oe1B/N13F	MAXIMILIANO ONTANEDA	SIN NOMBRE 65, SIN NOMBRE 66	21208-21309
312	Oe6B	MAYTA CAPAC	SANTA MONICA 2	21804-21904
313	E8	MIGUEL ANGEL LEON	LA ARMENIA 1	21510
314	SIN CÓDIGO	MIGUEL RIOFRIO	STA. MÓNICA 1, STA. MÓNICA 2	21804 - 21805
315	Oe8A	MILTON LENIN PATIÑO CHUVA	BANCO DE PRÉSTAMOS	22301
316	Oe9D	MILTON S. JACOME	SIN NOMBRE 78	22201-22301

EMMOP QUITO

Empresa Municipal de Movilidad y Obras Públicas

435
cuatrocientos treinta
y cinco

317	E3	MODESTO CHAVEZ	SIN NOMBRE 86	21209-21210
318	E10A	MORONA SANTIAGO	SAN FRANCISCO	22807-22807
319	E12	NAPO	LA SALLE I	22708-22807
320	E9B	NELSON ESTUPIÑAN BASS	SIN NOMBRE 66	21310
321	N9I	NICOLAS DE LA PEÑA	LA CHORRERA	21506-21808
322	N13B/Oe9C	NICOLAS PAZMIÑO VACA	VALLE HERMOSO	21003-21103-20903
323	S14B	OCTAVIO BORRERO	SAN MIGUEL ALTO	22304
324	E9G	ORELLANA	ARUPOS FND AURORA	22806-22806
325	Oe5E	OSCAR ETWANICK	JUSTICIA SOCIAL	22503-22803
326	SIN CÓDIGO	OTTO AROSEMENA GÓMEZ	EUCALIPTOS VALLE, SIN NOMBRE 61, PODER JUDICIAL	20903-20904-20905-21004
327	Oe2D	OTTO GLASS	LASALLANOS 1ETP	22404
328	SIN CÓDIGO	PABLO PALACIO	SAN LORENZO	21908
329	SIN CÓDIGO	PACHACUTE	SEIS DE DICIEMBRE, SAN ANTONIO CONOCOTO, SIN NOMBRE 71	21703-21802-21803
330	E13/E12A	PASTAZA	LA SALLE I, SAN FRANCISCO	22807-22808-22807
331	S17E	PATRICIO ROMERO BARBERIS	DEAN BAJO	22607-22808
332	E9FN13B	PAUL ENGEL	SIN NOMBRE 66	21211-21311-21411
333	Oe3	PEDRO AULESTIA	LASALLANOS 1ETP	22404-22504
334	E9	PEDRO AVILA	LA ARMENIA 1	21410-21411-21510
335	Oe5F	PEDRO CAPIRO	SIN NOMBRE 68, ANDALUZ	21806-21706
336	SIN CÓDIGO	PEDRO DE GANTE	STA. TERESITA BAJO	21103-21203
337	SIN CÓDIGO	PEDRO FERMIN CEVALLOS	LA ARMENIA 1, SIN NOMBRE 66	21111-21211-21311-21411
338	N12H	PEDRO JORGE VERA	SAN JUAN ARMENIA, LA ARMENIA 1	21309-21310-21410
339	E9N6B	PEDRO MARIA PROAÑO	NUEVOS HORIZONTES	21908-22008
340	E15	PICHINCHA	LA SALLE I, DEAN BAJO, SAN FRANCISCO	22708-22808-22908
341	N14D	LA PINTA	SIN NOMBRE 67	20906
342	Oe5/Oe4G	PINZON	SALVADOR CELI	20907
343	E4A	PIO JARAMILLO ALVARADO	SIN NOMBRE 66	21210-21309
344	Oe6C	PRINCESA CACCHA	SEIS DE DICIEMBRE	21704
345	Oe6D	PRINCESA PACCHA	SEIS DE DICIEMBRE	21704
346	SIN CÓDIGO	PRINCESA TOA	SEIS DE DICIEMBRE	21603-21604-21703-21704
347		TEMISTOCLES TERÁN		
348	N14G	RABIDA	SALVADOR CELI	20907
349	Oe7G	RAFAEL PULLAGUARI	BANCO DE PRÉSTAMOS	22202-22302
350	Oe6A	RAMIRO PEREZ MARTINEZ	SIN NOMBRE 77	22502
351	E7	REMIGIO CRESPO TORAL	SIN NOMBRE 127, ARMENIA 2	21908-22007-22008
352	E3C	RITA LECUMBERRY	SIN NOMBRE 66	21210
353	E4	RICHARD OSWALDO BURGOS	DEAN BAJO	22406
354	EBB	ROBERTO ESPINOSA	LA ARMENIA 1	21510
355	Oe7D/S14	ROMMEL VASQUEZ	BANCO DE PRÉSTAMOS, JARDINES DE CONOCOTO	22302-22303
356	S10	RUBEN DAVILA	SIN NOMBRE 74	22203
357	Oe1E	RUBEN VINCI	LASALLANOS 1 ETP	22405-22505
358	N3D/Oe5C/N4	SALVADOR ALLENDE	SEIS DE DICIEMBRE, SIN NOMBRE 68	21704-21705-21804-21805
359	Oe7N14F	ISLA SAN CRISTOBAL	SALVADOR CELI	20906-20906
360	Oe7BN14FN14K/Oe7C	ISLA SANTA CRUZ	SALVADOR CELI	20806-20906
361	N14I / Oe5B	ISLA SANTA FE	SALVADOR CELI	20807-20907
362		ISLA SANTIAGO	SALVADOR CELI	20907-21007
363	Oe6	SEGUNDO NICANOR QUIROZ	SAN JUAN CONOCOTO 0	22303-22403
364	Oe5C	ISLA SEYMOUR	SALVADOR CELI	20907
365	Oe5F	SINCHI ROCA	STA. MONICA 1, STA. MONICA 2	21804-21904
366	SIN CÓDIGO	SINCHI ROCA	SIN NOMBRE 66, SEIS DE DICIEMBRE	21803
367	E11	SUCUMBOS	LA SALLE I	22707-22807
368	Oe5B	THOMAS REED	JUSTICIA SOCIAL	22503-22803
369	N14J	ISLA TORTUGA	SALVADOR CELI	20806-20807
370	S21F/S21E	TUNGURAHUA	ARUPOS FND AURORA, SAN FRANCISCO	22806-22807
371	Oe7C, S16C	VICENTE A. ROSERO	BANCO DE PRÉSTAMOS, JARDINES DE CONOCOTO	22302
372	Oe6E	VIRACOCHA	SEIS DE DICIEMBRE	21604-21704
374	EBI	ZAMORA CHINCHIPE	ARUPOS FND AURORA	22707-22807
375	Oe9D/Oe9E/Oe9F	QUISQUIS		
376	Oe6A, N4F, Oe4C, N4, Oe1H, N3, N2C, E7A, N3C	SIMÓN BOLÍVAR	SEIS DE DICIEMBRE, SIN NOMBRE 68, C. Q. BOSQUE, JUAN P.	21704-21705-21805-21806-21806-21806
377	Oe9F	IGNACIO BOSSANO	S. CRISTÓBAL PINO	21302 - 21303
378	N14	JORGE CARRERA	SIN NOMBRE 65	21109 - 21209
379	Oe9E/N10A	GABRIEL CALDERÓN	S. CRISTÓBAL PINO	21302 - 21303
380	SIN CÓDIGO	JUAN SERAFÍN CARRERA	NUEVOS HORIZONTES	21808 - 21908
381		JOSEFINA ABAD JAUREGUI	SIN NOMBRE 65	21209
382		JOSÉ MARÍA CAÑAZARES	SIN NOMBRE 63	21205 - 21305 - 21306 - 21405
383		JOSÉ FERNÁNDEZ VELÁSQUEZ	STA. TERESITA ALTA Y S. FAZ DE CONOCOTO	21002 - 21102 - 21003
384	Oe1B	SEGUNDO R. CHIMBORAZO	ACOSTA SOBERÓN	22206-22306-22306
385	E4A/S10A	JORGE WASHINGTON GUERRERO	ARMENIA 2	2205-22306
386	E6B	LUIS F. HERNÁNDEZ	ARMENIA 2	22207 - 22307

EMMOP | QUITO

Empresa Municipal de Movilidad y Obras Públicas

434
cuatrocientos
treinta
y cuatro

387	S12B	JUAN JOSÉ AYALA	ARMENIA 2	22205
388	S12C	MANUEL CASTRO REYES	ACOSTA SOBERÓN	22305
389	S12B/Oe1B	SEGUNDO PABLO CRUZ	ACOSTA SOBERÓN	22305
390	Oe2	ARUPOS	PUENTE DE PIEDRA 1ETP	22405
391	Oe2A	ACACIAS	PUENTE DE PIEDRA 1ETP	22405
392	S9/Oe10G	MANUEL AGUIRRE	Ontaneda Alto, Sin Nombre 78, Esperanza Conocoto	33101-22101
393	Oe9C/SBA/S8B	LUIS JARAMILLO	ONTANEDA ALTO	22002-22102
394	Oe1B	JOSÉ MARÍA CORDOVA	HOSPITALARIA	21608
395	Oe1A	JOSÉ LÓPEZ	JUAN PABLO II	21807
396	Oe5C	MARÍA ANGÉLICA IDROBO	SIN NOMBRE 80	21805 - 21905
397	S13B	WILSON F. CUEVA	ACOSTA SOBERÓN	22305 - 22306
398	S7C	ALFONSO PEREZ PALLARES	ACADEMIA MILITAR VALLE	22309
399	S8B	ALONSO BARTOLOMÉ DONOSO	ACADEMIA MILITAR VALLE	22309-22409
400	S6	ÁNGEL ESPINOZA	ACADEMIA MILITAR VALLE	22309
401	Oe6	JORGE JUAN	S. LORENZO	22603 - 22703
402	Oe6G	JOSÉ JEREZ	SIN NOMBRE 63	21305 - 21405
403	Oe1C	JOSÉ LEAL	JUAN PABLO II	21807
404	Oe10C	JUAN JIMÉNEZ	SIN NOMBRE 78	31801-31901-21901-21902-22002
405	Oe6D	SERAPIO JAPERABI	SIN NOMBRE 63	21405
406	N14H	LUIS ALBERTO RIVADENEIRA	SIN NOMBRE 67	21108 - 21109 - 21009
407	SSC,Oe10G, S5	JOSÉ LUIS TAMAYO	S. MIGUEL CACHAS, SIN NOMBRE 78	31801-31901-21901-21802-22002
408	Oe2E	JOSÉ LUIS RIOFRÍO	HOSPITALARIA	21507 - 21407 - 21408
409	Oe6A	JOSÉ MARÍA BUGA	SIN NOMBRE 63	21405
410	Oe2	JOSÉ MARÍA EGAS	SIN NOMBRE 65	21109 - 21209
411	Oe3N-Oe3D-N9J	JOSÉ MARÍA FLORES	SIN NOMBRE 63 - SIN NOMBRE 64 - LA CHORRERA	21406 - 21506 - 21606
412	Oe4B	JOSÉ MARÍA GUERRERO	LOS ARUPOS	21306 - 21406
413	Oe10J	JOSÉ MOLINEROS	S. FAZ CONOCOTO	20803-21003
414	Oe4EN10D	JOSÉ MORENO DE SALAS	SIN NOMBRE 63	21405-21406
415	Oe10	JOSÉ MARÍA PEÑAHERRERA	ESPERANZA CONOCOTO, ONTANEDA ALTO	22101-22201
416	N4E,N4C, E6A	ORIENTE	EL CONQUISTADOR, SIN NOMBRE 127	21907 - 21906
417	Oe10E	JUAN DE DIOS CAMPUZANO	PARAISO PINOS 1 ETP	21202
418	S18A	JOSÉ ORELLANA	JUSTICIA SOCIAL	22603
419	N10C	JUAN DE SALINAS	SIN NOMBRE 63	21405
420	N10J	JUAN PÍO MONTÚFAR	HOSPITALARIA	21407-21408
421	S8/SBA/S9/Oe3/E4	JUAN MONTALVO	ARMENIA 2, SIN NOMBRE 74	22104-22105-22106-22206-22207
422	S7	JUAN ISAAC LOVATO	SAN ANTONIO, ARMENIA 2	22106-22107-22207
423	N10G	JUAN LAGOS	SIN NOMBRE 63	21305 - 21405
424	E8B, E8A	JUAN LEÓN MERA	LA ARMENIA 1	21810-21710-21610-21510
425	SIN CÓDIGO	JULIO ZALDUMBIDE	SIN NOMBRE 75	22007
426	Oe8D	LEONARDO TEJADA	SIN NOMBRE 62	21204 - 21304
427	S15/S10/E5	LEONIDAS PLAZA GUTIÉRREZ	Armenia 2, Los Faiques, S. Juan Conocoto, Jardines Conocoto, Bco. de Préstamos.	22301 - 22302 - 22303 - 22204 - 22205 - 22206
428	Oe10, N10G, Oe9I, N13A, Oe9H	LIZARDO GARCÍA	Valle Hermoso, S. Faz Conocoto, Montserrat Bajo, Sta. Teresita Bajo, S. Cristóbal Pino, Paraíso Pinos 1 Etp, Bellavista, Sin Nombre 59, José M. Velasco Ibarra, Casa H Miravalle	21003 - 21103 - 21203 - 21302 - 21402 - 21502 - 21602
429	SIN CÓDIGO	LUIS G. TUFÍÑO	HOSPITAL MILITAR, S. LORENZO	22702

444
CONSEJO CIENSTOS
DE SERVICIOS Y CIENSTOS

1373

Arquitecto
René Vallejo
**DIRECTOR METROPOLITANO DE
PLANIFICACIÓN TERRITORIAL Y SERVICIOS PÚBLICOS**
Presente

2 MAY 2009

De mi consideración:

Para conocimiento y análisis de la Comisión de Suelo y Ordenamiento Territorial, solicito se sirva emitir informe y criterio técnico respecto del Proyecto de Nomenclatura para la Parroquia de Conocoto, para lo que anexo expediente constante 1 carpeta con 443 hojas con cargo devolutivo. Mucho agradeceré que cuando esté listo dicho informe se envíe la documentación a la Procuraduría Metropolitana para con el informe legal sea conocido el caso en esta Comisión.

Atentamente,

Sergio García Ortiz
Sergio García Ortiz,

**PRESIDENTE DE LA COMISIÓN DE
SUELO Y ORDENAMIENTO TERRITORIAL**

©®

23/04/2009

1
2
3
4
5
6
7
8
9
10
11
12
13
14
15
16
17
18
19
20
21
22
23
24
25
26
27
28
29
30
31
32
33
34
35
36
37
38
39
40
41
42
43
44
45
46
47
48
49
50
51
52
53
54
55
56
57
58
59
60
61
62
63
64
65
66
67
68
69
70
71
72
73
74
75
76
77
78
79
80
81
82
83
84
85
86
87
88
89
90
91
92
93
94
95
96
97
98
99
100

PL: 2

ORD

165

Fecha: Abril 2009

GERENCIA DE ESPACIO PÚBLICO UNIDAD DE NOMENCLATURA

REFERENCIAS TÉCNICAS PARA DENOMINACIÓN DE VÍAS

IDENTIFICACIÓN Y UBICACIÓN DE LA VÍA	
Calles e Intersecciones:	N13 Sebastián de Benalcázar, N13F Maximiliano Ortaneda, N14 Jorge Carrera Andrade.
Nombre Actual:	Sin Nombre
Sector o Barrio:	Sin Nombre 66
Código Alfanumérico	Eje Transversal, E1A, N14F
Sector o Barrio:	
Área Metropolitana:	2- Suburbana
Zona Metropolitana:	10- El Valle
Parroquia(s) urbana(s) rural(es):	2- Conocoto
Barrio(s)	Sin Nombre 66
Hojas catastral(es) DAYC:	21309, 21209, 21210, 21110
Historiales de la vía antigua:	Sin Nombre
Nombres viales Típicos:	Sin Nombre
Observaciones:	El tramo de vía propuesto inicia en la calle N13 Sebastián de Benalcázar y se constituye en un pasaje sin salida.
CONDICIONES DE UBICACIÓN	
REFERENCIAS SOCIALES PARA DENOMINACIÓN DE VÍAS	
Proponente(s):	Gerencia de Espacio Público - Unidad de Nomenclatura
Respaldo(s) de adhesión a la propuesta:	Empresa Municipal de Movilidad y Obras Públicas
Fundamento(s) para la denominación, cambio o correcciones:	Propuesta para denominación vial de la parroquia Conocoto
NOMBRE PROPUUESTO:	
Nombre Actual:	Sin Nombre
Nombre propuesto:	EJE TRANSVERSAL, E1A, N14F AURELIO ESPINOZA PÓLIT
DATOS BIAGRÁFICOS:	
Nacionalidad:	Ecuatoriano
Fecha de Nacimiento:	11 de Julio de 1894
Sexo:	Masculino
Profesión / ocupación:	Sacerdote, escritor
Fecha de Fallecimiento:	21 de Enero de 1961
Hechos Memorables	Miembro fundador de la Academia Ecuatoriana de Cultura. Rector fundador de la Pontificia Universidad Católica de Quito en 1946.
Verificación de repetición del nombre propuesto:	No existe repetición.
ELABORADO POR:	REVISADO POR:
 UNIDAD DE NOMENCLATURA	 Arq. Teodoro Izquierdo JEFE DE PLANIFICACIÓN Y DISEÑO
 Arq. Ramiro Pérez A. GERENTE DEL ESPACIO PÚBLICO	

GERENCIA DE ESPACIO PÚBLICO UNIDAD DE NOMENCLATURA

REFERENCIAS TÉCNICAS PARA DENOMINACIÓN DE VÍAS

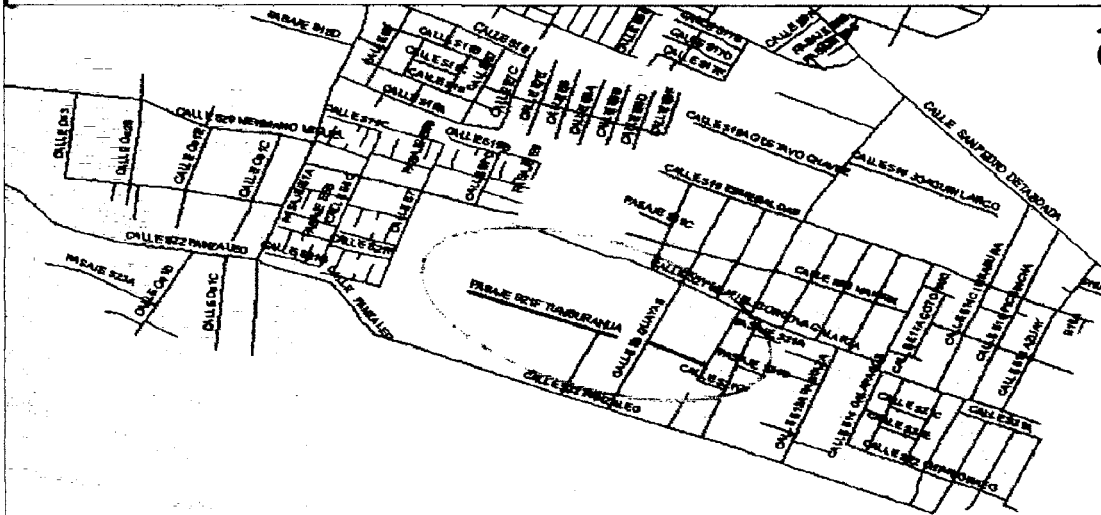
IDENTIFICACIÓN Y UBICACIÓN DE LA VÍA	
Calles e Intersecciones:	E7B, Julio Zaldumbide, Luis A. Proaño, Simón Bolívar, N3, N4, N4C, N4D, N4F, 29 de Mayo, N6A, N7
Nombre Actual:	Sin Nombre
Sector o Barrio:	Sin Nombre 127, Armenia 2
Código Alfanumérico	E7, E6E, N3B
Sector o Barrio:	
Área Metropolitana:	2 - Suburbana
Zona Metropolitana:	10- El Valle
Parroquia(s) urbana(s) rural(es):	2- Conocoto
Barrio(s)	Sin Nombre 127, Armenia 2
Hojas catastral(es) DAYC:	21908, 22007, 22008
Historiales de la vía antigua:	Federico González Suárez, CA S/N
Nombres viales Típicos:	Sin Nombre
Observaciones:	El tramo de vía propuesto comienza en el Eje Transversal Federico González Suárez y termina en la calle N7.
CROQUIS DE UBICACIÓN	
REFERENCIAS SOCIALES PARA DENOMINACIÓN DE VÍAS	
Proponente(s) :	Gerencia de Espacio Público - Unidad de Nomenclatura
Respaldo(s) de adhesión a la propuesta :	Empresa Municipal de Movilidad y Obras Públicas
Fundamento(s) para la denominación, cambio o correcciones:	Propuesta para denominación vial de la parroquia Conocoto
NOMBRE PROPUESTO:	
Nombre Actual:	Sin Nombre
Nombre propuesto:	E7 REMIGIO CRESPO TORAL
DATOS BIOGRÁFICOS:	
Nacionalidad:	Ecuatoriano
Fecha de Nacimiento:	4 de Agosto de 1860
Sexo:	Masculino
Profesión / ocupación:	Poeta, Escritor
Fecha de Fallecimiento:	8 de Junio de 1939
Hechos Memorables	Reconocido poeta ecuatoriano, ganó la "Palma de Oro" con su poema, "Últimos pensamientos de Bolívar". Miembro de la Real Academia de la Lengua.
Verificación de repetición del nombre propuesto:	No existe repetición.
ELABORADO POR:	REVISADO POR:
 UNIDAD DE NOMENCLATURA	 Arq. Teodoro Izquierdo JEFE DE PLANIFICACIÓN Y DISEÑO
 Arq. Ramiro Pérez A. GERENTE DEL ESPACIO PÚBLICO	

GERENCIA DE ESPACIO PÚBLICO UNIDAD DE NOMENCLATURA

REFERENCIAS TÉCNICAS PARA DENOMINACIÓN DE VÍAS

IDENTIFICACIÓN Y UBICACIÓN DE LA VÍA	
Calles e Intersecciones:	E9 Guayas, E10 Chillo Jijón y E8G Orellana.
Nombre Actual:	Tungurahua
Sector o Barrio:	Arupos FND Aurora, San Francisco
Código Alfanumérico	S21F, S21E
Sector o Barrio:	
Área Metropolitana:	2 - Área Rural
Zona Metropolitana:	10- El Valle
Parroquia(s) urbana(s) rural(es):	2- Conocoto
Barrio(s)	Arupos FND Aurora, San Francisco
Hojas catastral(es) DAYC:	22806-22807
Historiales de la vía antigua:	Ninguno
Nombres viales Típicos:	Sin Nombre
Observaciones:	El tramo de vía inicia en la calle E10 Chillo Jijón y se constituye en un pasaje sin salida.

CROQUIS DE UBICACIÓN



REFERENCIAS SOCIALES PARA DENOMINACIÓN DE VÍAS

Proponente(s):	Gerencia de Espacio Público - Unidad de Nomenclatura
Respaldo(s) de adhesión a la propuesta:	Empresa Municipal de Movilidad y Obras Públicas
Fundamento(s) para la denominación, cambio o correcciones:	Propuesta para denominación vial de la parroquia Conocoto

NOMBRE PROPUESTO:

Nombre Actual:	Tungurahua
Nombre propuesto:	S21F, S21E TUNGURAHUA

DATOS:

Provincia:	Del Ecuador
Capital:	Ambato
Habitantes:	510.895
Extensión:	3.222 Km ²

Datos importantes:	Situada en el centro de la región andina. En esta se encuentra el volcán Tungurahua (5.016m). Diversidad de climas. Centrales hidroeléctricas.
--------------------	--

Verificación de repetición del nombre propuesto:	No existe repetición.
--	-----------------------

ELABORADO POR:

UNIDAD DE NOMENCLATURA

REVISADO POR:

Arq. Teodoro Izquierdo
JEFE DE PLANIFICACIÓN Y DISEÑO

Arq. Raúl Pérez A.

GERENTE DEL ESPACIO PÚBLICO

GERENCIA DE ESPACIO PÚBLICO UNIDAD DE NOMENCLATURA

REFERENCIAS TÉCNICAS PARA DENOMINACIÓN DE VÍAS

IDENTIFICACIÓN Y UBICACIÓN DE LA VÍA	
Calles e Intersecciones:	Oe2F Isidro Ayora, Oe2B Alisos y Oe2C Arrayanes
Nombre Actual:	Nogales
Sector o Barrio:	Puente de Piedra 1ETP
Código Alfanumérico	S15A
Sector o Barrio:	
Área Metropolitana:	2 - Área Rural
Zona Metropolitana:	10- El Valle
Parroquia(s) urbana(s) rural(es):	2- Conocoto
Sector o Barrio:	Puente de Piedra 1ETP
Hojas catastral(es) DAYC:	22405
Historiales de la vía antigua:	Nogales
Nombres viales Típicos:	Sin Nombre
Observaciones:	El tramo de vía propuesta inicia en la calle Oe2F Isidro Ayora y termina en la calle Oe2B Alisos.
CROQUIS DE UBICACIÓN	
REFERENCIAS SOCIALES PARA DENOMINACIÓN DE VÍAS	
Proponente(s) :	Gerencia del Espacio Público - Unidad de Nomenclatura
Respaldo(s) de adhesión a la propuesta :	Empresa Municipal de Movilidad y Obras Públicas
Fundamento(s) para la denominación, cambio o correcciones:	Propuesta para denominación vial de la parroquia Conocoto
NOMBRE PROPUESTO:	
Nombre Actual:	Nogales
Nombre propuesto:	S15A NOGALES
REFERENCIAS:	
Árbol de la familia de las juglandáceas de unos 15 metros de altura con tronco robusto y copa grande y redondeada, hojas dentadas y olor aromático, flores blanquesinas y por fruto la nuez.	
Verificación de repetición del nombre propuesto:	No existe repetición.
ELABORADO POR:	
UNIDAD DE NOMENCLATURA	Arq. Ramiro Pérez A. GERENTE DEL ESPACIO PÚBLICO

420
cuatrocientos
veinti y
nueve

GERENCIA DE ESPACIO PÚBLICO UNIDAD DE NOMENCLATURA

REFERENCIAS TÉCNICAS PARA DENOMINACIÓN DE VÍAS

IDENTIFICACIÓN Y UBICACIÓN DE LA VÍA	
Calles e Intersecciones:	N2C Joaquina Vargas, N1C, N2A
Nombre Actual:	María Angélica Idrobo
Sector o Barrio:	Sin Nombre 80
Código Alfanumérico	Oe5C
Sector o Barrio:	
Área Metropolitana:	2 - Suburbana
Zona Metropolitana:	10- El Valle
Parroquia(s) urbana(s) rural(es):	2- Conocoto
Barrio(s)	Sin Nombre 80
Hojas catastrales DAYC:	21805 - 21905
Historiales de la vía antigua:	Ninguno
Nombres viales Típicos:	Sin Nombre
Observaciones:	El tramo de vía inicia en la calle N2C Joaquina Vargas y se constituye en un pasaje sin salida.
CROQUIS DE UBICACIÓN	
REFERENCIAS SOCIALES PARA DENOMINACIÓN DE VÍAS	
Proponente(s):	Gerencia de Espacio Público - Unidad de Nomenclatura
Respaldo(s) de adhesión a la propuesta:	Empresa Municipal de Movilidad y Obras Públicas
Fundamento(s) para la denominación, cambio o correcciones:	Propuesta para denominación vial de la parroquia Conocoto
NOMBRE PROPUESTO:	
Nombre Actual:	María Angélica Idrobo
Nombre propuesto:	Oe5C MARIA ANGÉLICA IDROBO
DATOS BIOGRÁFICOS:	
Nacionalidad:	Ecuatoriano
Fecha de Nacimiento:	29 de Julio de 1890
Sexo:	Femenino
Profesión / ocupación:	Educadora
Fecha de Fallecimiento:	26 de Febrero de 1956
Hechos Memorables	Ilustre educadora de varias instituciones educativas de la ciudad de Quito. En 1960 se inauguró un monumento en su honor en el parque El Egido.
Verificación de repetición del nombre propuesto:	No existe repetición.
ELABORADO POR:	REVISADO POR:
 UNIDAD DE NOMENCLATURA	 Arq. Teodoro Izquierdo JEFE DE PLANIFICACIÓN Y DISEÑO
 Arq. Raimundo Pérez GERENTE DEL ESPACIO PÚBLICO	

GERENCIA DE ESPACIO PÚBLICO UNIDAD DE NOMENCLATURA

REFERENCIAS TÉCNICAS PARA DENOMINACIÓN DE VÍAS

IDENTIFICACIÓN Y UBICACIÓN DE LA VÍA	
Calles e Intersecciones:	Calle E9G Julio Matovelle
Nombre Actual:	Sin Nombre
Sector o Barrio:	La Armenia 1
Código Alfanumérico	E9F
Sector o Barrio:	
Área Metropolitana:	2 - Suburbana
Zona Metropolitana:	10- El Valle
Parroquia(s) urbana(s) rural(es):	2- Conocoto
Barrio(s)	Academia Militar Valle, S. José del Valle
Hojas catastral(es) DAYC:	21610
Historiales de la vía antigua:	Sin Nombre
Nombres viales Típicos:	Escritores y Literatos
Observaciones:	El tramo de vía inicia en la calle E9G Julio Matovelle, circunvala y termina en la misma vía.
CROQUIS DE UBICACIÓN	
REFERENCIAS SOCIALES PARA DENOMINACIÓN DE VÍAS	
Proponente(s):	Gerencia del Espacio Público - Unidad de Nomenclatura
Respaldó(s) de adhesión a la propuesta:	Empresa Municipal de Movilidad y Obras Públicas
Fundamento(s) para la denominación, cambio o correcciones:	Propuesta para denominación vial de la parroquia Conocoto
NOMBRE PROPUESTO:	
Nombre Actual:	Sin Nombre
Nombre propuesto:	E9F JOSÉ MEJÍA LEQUERICA
DATOS BIBLIOGRÁFICOS:	
Nacionalidad:	Ecuatoriano
Fecha de Nacimiento:	1775
Sexo:	Masculino
Profesión/Ocupación:	Profesor
Fecha de Fallecimiento:	1813
Hechos Memorables	Representó al Virreinato de Santa Fe en las Cortes de Cádiz (1810). Sus intervenciones están recogidas en "Discursos de Don José Mejía en las Cortes Españolas de 1810 - 13".
Verificación de repetición del nombre propuesto:	No existe repetición.
ELABORADO POR:	
UNIDAD DE NOMENCLATURA	
 Arq. Ramiro Pérez A. GERENTE DEL ESPACIO PÚBLICO	

GERENCIA DE ESPACIO PÚBLICO UNIDAD DE NOMENCLATURA

REFERENCIAS TÉCNICAS PARA DENOMINACIÓN DE VÍAS

IDENTIFICACIÓN Y UBICACIÓN DE LA VÍA	
Calles e Intersecciones:	Oe10E Geovanni Patricio Calles, Oe7D Ramón Manuel V.
Nombre Actual:	Sin Nombre
Sector o Barrio:	S. Miguel Cachas, Sin Nombre 78
Código Alfanumérico	S5C, S5, Oe10G
Sector o Barrio:	
Área Metropolitana:	2 - Suburbana
Zona Metropolitana:	10- El Valle
Parroquia(s) urbana(s) rural(es):	2- Conocoto
Barrio(s)	S. Miguel Cachas, Sin Nombre 78
Hojas catastrales) DAYC:	31801 - 31901 - 21901 - 21902 - 22002
Historiales de la vía antigua:	CA 5, CA D
Nombres viales Típicos:	Abogados
Observaciones:	El tramo de vía inicia en la calle Oe10 Antonio Elizalde y se constituye en un pasaje sin salida.
CROQUIS DE UBICACIÓN	
REFERENCIAS SOCIALES PARA DENOMINACIÓN DE VÍAS	
Proponente(s):	Gerencia de Espacio Público - Unidad de Nomenclatura
Respaldo(s) de adhesión a la propuesta:	Empresa Municipal de Movilidad y Obras Públicas
Fundamento(s) para la denominación, cambio o correcciones:	Propuesta para denominación vial de la parroquia Conocoto
NOMBRE PROPUESTO:	
Nombre Actual:	Sin Nombre
Nombre propuesto:	S5C, Oe10G, S5 JOSÉ LUIS TAMAYO
DATOS BIOGRÁFICOS:	
Nacionalidad:	Ecuatoriano
Fecha de Nacimiento:	29 de Julio de 1858
Sexo:	Masculino
Profesión / Ocupación	Doctor en Leyes y Jurisprudencia
Fecha de Fallecimiento:	7 de Julio de 1947
Hechos Memorables	Fue elegido Presidente Constitucional del Ecuador (1 de septiembre 1920 hasta el 31 de Agosto de 1924).
Verificación de repetición del nombre propuesto:	No existe repetición.
ELABORADO POR:	REVISADO POR:
 UNIDAD DE NOMENCLATURA	 JEFE DE PLANIFICACIÓN Y DISEÑO
 Arq. Ramiro Pérez A. GERENTE DEL ESPACIO PÚBLICO	

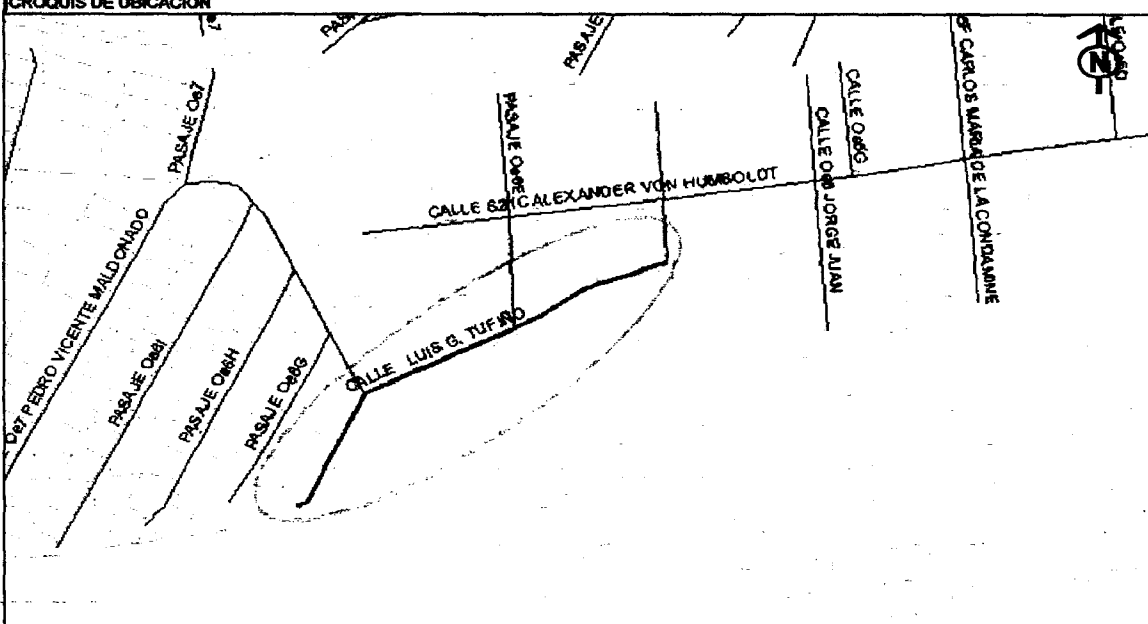



GERENCIA DE ESPACIO PÚBLICO UNIDAD DE NOMENCLATURA

REFERENCIAS TÉCNICAS PARA DENOMINACIÓN DE VÍAS

IDENTIFICACIÓN Y UBICACIÓN DE LA VÍA	
Calles e Intersecciones:	Oe1C Gabriel García Moreno, Oe6D Ernesto A. Vaca
Nombre Actual:	Sin Nombre
Sector o Barrio:	Armenia 2, Los Faiques, S. Juan Conocoto, Jardines Conocoto, Bco. de Préstamos.
Código Alfanumérico	S15, S10, E5
Sector o Barrio:	
Área Metropolitana:	2 - Suburbana
Zona Metropolitana:	10- El Valle
Parroquia(s)urbana(s)rural(es):	2- Conocoto
Barrio(s)	Armenia 2, Los Faiques, S. Juan Conocoto, Jardines Conocoto, Bco. de Préstamos.
Hojas catastrales) DAYC:	22301 - 22302 - 22303 - 22204 - 22205 - 22206
Historiales de la vía antigua:	CA11, Princ 1, CA M, CA K, Benjamín Carrión
Nombres viales Típicos:	Diplomáticos
Observaciones:	El tramo de vía inicia a la altura de la calle S9 Juan Montalvo y se constituye en un pasaje sin salida.
CROQUIS DE UBICACIÓN	
REFERENCIAS SOCIALES PARA DENOMINACIÓN DE VÍAS	
Proponente(s) :	Gerencia de Espacio Público - Unidad de Nomenclatura
Respaldo(s) de adhesión a la propuesta :	Empresa Municipal de Movilidad y Obras Públicas
Fundamento(s) para la denominación, cambio o correcciones:	Propuesta para denominación vial de la parroquia Conocoto
NOMBRE PROPUESTO:	
Nombre Actual:	Sin Nombre
Nombre propuesto:	S15, S10, E5 LEONIDAS PLAZA GUTIÉRREZ
DATOS BIOGRÁFICOS:	
Nacionalidad:	Ecuatoriano
Fecha de Nacimiento:	18 de Abril de 1865
Sexo:	Masculino
Fecha de Fallecimiento:	17 de Noviembre de 1932
Hechos Memorables	Fue Presidente de la República. En su administración se inició el ferrocarril a San Lorenzo, en Quito se instaló el tranvía.
Verificación de repetición del nombre propuesto:	No existe repetición.
ELABORADO POR:	REVISADO POR:
 UNIDAD DE NOMENCLATURA	 Arq. Teodoro Izquierdo JEFE DE PLANIFICACIÓN Y DISEÑO
Arq. Ramiro Pérez A. GERENTE DEL ESPACIO PÚBLICO	

GERENCIA DE ESPACIO PÚBLICO UNIDAD DE NOMENCLATURA

REFERENCIAS TÉCNICAS PARA DENOMINACIÓN DE VÍAS

IDENTIFICACIÓN Y UBICACIÓN DE LA VÍA	
Calles e Intersecciones:	S21D Pedro V. Maldonado, Oe6E
Nombre Actual:	Sin Nombre
Sector o Barrio:	Hospital Militar, S. Lorenzo
Código Alfanumérico	Sin Código
Sector o Barrio:	
Área Metropolitana:	2 - Suburbana
Zona Metropolitana:	10- El Valle
Parroquia(s) urbana(s) rural(es):	2- Conocoto
Barrio(s)	Hospital Militar, S. Lorenzo
Hojas catastrales) DAYC:	22702
Historiales de la vía antigua:	CA N, CA 1
Nombres viales Típicos:	Geógrafos - Geodestas
Observaciones:	El tramo de vía inicia en la calle Ignacio de Veintimilla y termina en la calle N10A Gabriel Calderón.
CROQUIS DE UBICACIÓN	
	
REFERENCIAS SOCIALES PARA DENOMINACIÓN DE VÍAS	
Proponente(s) :	Gerencia de Espacio Público - Unidad de Nomenclatura
Respaldo(s) de adhesión a la propuesta :	Empresa Municipal de Movilidad y Obras Públicas
Fundamento(s) para la denominación, cambio o correcciones:	Propuesta para denominación vial de la parroquia Conocoto
NOMBRE PROPUESTO:	
Nombre Actual:	Sin Nombre
Nombre propuesto:	CALLE LUIS G. TUFINO
DATOS BIOGRÁFICOS:	
Nacionalidad:	Ecuatoriano
Fecha de Nacimiento:	Segunda mitad del Siglo XIX
Sexo:	Masculino
Profesión / Ocupación	Geógrafo
Hechos Memorables	Fue Director del Observatorio Astronómico de Quito. Autor del Mapa de la República del Ecuador que se utilizó por varios años.
Verificación de repetición del nombre propuesto:	No existe repetición.
ELABORADO POR:	REVISADO POR:
 UNIDAD DE NOMENCLATURA	 Arq. Teodoro Izquierdo JEFE DE PLANIFICACIÓN Y DISEÑO
 Arq. Ramiro Pérez A. GERENTE DEL ESPACIO PÚBLICO	



GERENCIA DE ESPACIO PÚBLICO UNIDAD DE NOMENCLATURA

REFERENCIAS TÉCNICAS PARA DENOMINACIÓN DE VÍAS

IDENTIFICACIÓN Y UBICACIÓN DE LA VÍA	
Calles e Intersecciones:	Eje Longitudinal Vicente Rocafuerte, E7 Eugenio Espejo
Nombre Actual:	Sin Nombre
Sector o Barrio:	San Antonio, Armenia 2
Código Alfanumérico	S7
Sector o Barrio:	
Área Metropolitana:	2 - Suburbana
Zona Metropolitana:	10- El Valle
Parroquia(s) urbana(s) rural(es):	2- Conocoto
Barrio(s)	San Antonio, Armenia 2
Hojas catastrales DAYC:	22106 - 22107 - 22207
Historiales de la vía antigua:	PA Sosa Pablito
Nombres viales Típicos:	Casco Colonial - Diplomáticos
Observaciones:	El tramo de vía inicia en la calle Eje Longitudinal Vicente Rocafuerte y termina en la calle E8 Rosario de Alcazar.
CROQUIS DE UBICACIÓN	
REFERENCIAS SOCIALES PARA DENOMINACIÓN DE VÍAS	
Proponente(s):	Gerencia de Espacio Público - Unidad de Nomenclatura
Respaldo(s) de adhesión a la propuesta:	Empresa Municipal de Movilidad y Obras Públicas
Fundamento(s) para la denominación, cambio o correcciones:	Propuesta para denominación vial de la parroquia Conocoto
NOMBRE PROPUESTO:	
Nombre Actual:	Sin Nombre
Nombre propuesto:	S7 JUAN ISAAC LOVATO
DATOS BIOGRÁFICOS:	
Nacionalidad:	Ecuatoriano
Fecha de Nacimiento:	21 de Septiembre de 1904
Sexo:	Masculino
Profesión / Ocupación	Doctor en jurisprudencia
Hechos Memorables	Profesor y Decano de la Facultad de Jurisprudencia de la Universidad Central. Desempeñó varios cargos importantes en el país, como; Ministro, Embajador, Procurador General de la Nación, entre otros.
Verificación de repetición del nombre propuesto:	No existe repetición.
<p>ELABORADO POR:</p> <p><i>José</i></p> <p>UNIDAD DE NOMENCLATURA</p>	
<p>REVISADO POR:</p> <p><i>Teodoro Izquierdo</i></p> <p>Arq. Teodoro Izquierdo</p> <p>JEFE DE PLANIFICACIÓN Y DISEÑO</p>	
<p><i>Amiro Pérez A.</i></p> <p>Arq. Amiro Pérez A.</p> <p>GERENTE DEL ESPACIO PÚBLICO</p>	

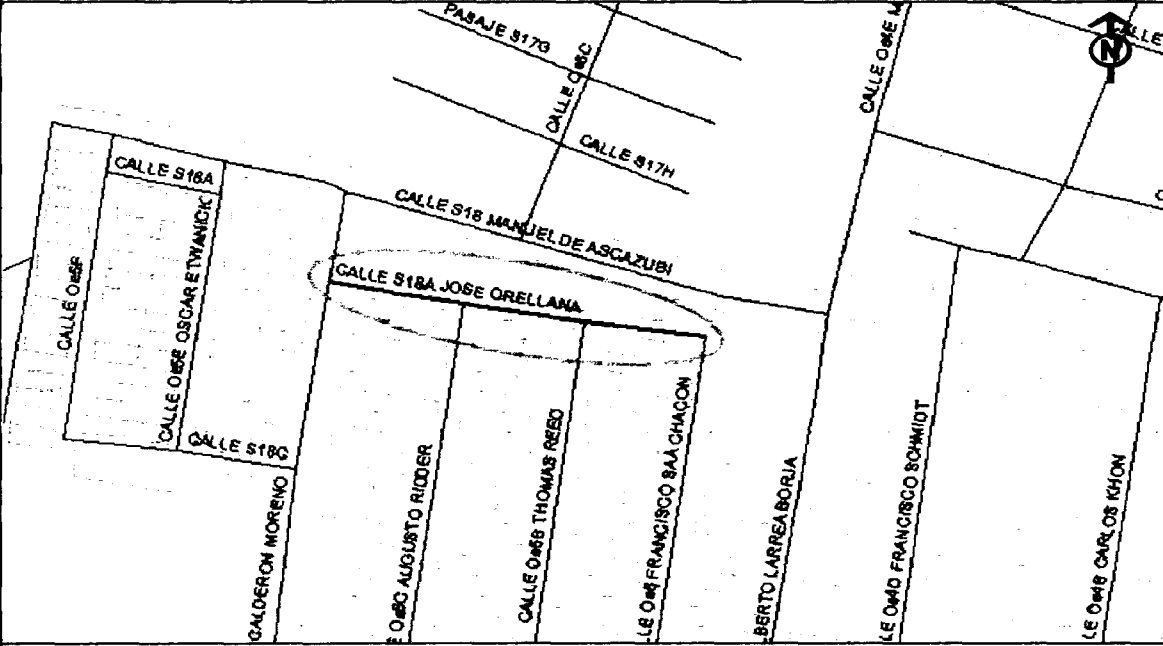


GERENCIA DE ESPACIO PÚBLICO UNIDAD DE NOMENCLATURA

REFERENCIAS TÉCNICAS PARA DENOMINACIÓN DE VÍAS

IDENTIFICACIÓN Y UBICACIÓN DE LA VÍA	
Calles e Intersecciones:	Ilaló, Oe5 Mariano Echeverría, José Joaquín Olmedo
Nombre Actual:	Juan Montalvo
Sector o Barrio:	Armenia 2, Sin Nombre 74
Código Alfanumérico	S8, S8A, S9, Oe3, E4
Sector o Barrio:	
Área Metropolitana:	2 - Suburbana
Zona Metropolitana:	10- El Valle
Parroquia(s)urbana(s)rural(es):	2- Conocoto
Barrio(s)	Armenia 2, Sin Nombre 74
Hojas catastrales) DAYC:	22104 - 22105 - 22106 - 22206 - 22207 - 22307 - 22308
Historiales de la vía antigua:	Juan Montalvo
Nombres viales Típicos:	Abogados - Diplomáticos
Observaciones:	El tramo de vía inicia en la calle Ilaló y termina en la calle Oe5 Mariano Echeverría.
CROQUIS DE UBICACIÓN	
REFERENCIAS SOCIALES PARA DENOMINACIÓN DE VÍAS	
Proponente(s):	Gerencia de Espacio Público - Unidad de Nomenclatura
Respaldo(s) de adhesión a la propuesta:	Empresa Municipal de Movilidad y Obras Públicas
Fundamento(s) para la denominación, cambio o correcciones:	Propuesta para denominación vial de la parroquia Conocoto
NOMBRE PROPUESTO:	
Nombre Actual:	Juan Montalvo
Nombre propuesto:	S8, S8A, S9, Oe3, E4 JUAN MONTALVO
DATOS BIOGRÁFICOS:	
Nacionalidad:	Ecuatoriano
Fecha de Nacimiento:	13 de Abril de 1832
Sexo:	Masculino
Profesión / Ocupación	Escritor
	17 de Enero de 1889
Hechos Memorables	Fue el escritor más importante del Ecuador, entre sus obras se destacan; El Cosmopolita, La dictadura perpetua, El Regenerador, Las Catilnarias, entre otras.
Verificación de repetición del nombre propuesto:	No existe repetición.
<p>ELABORADO POR:</p>  <p>UNIDAD DE NOMENCLATURA</p> <p style="text-align: center;">Arq. Ramiro Pérez A. GERENTE DEL ESPACIO PÚBLICO</p> <p style="text-align: right;">REVISADO POR:</p>  <p>Arq. Teodoro Izquierdo JEFE DE PLANIFICACIÓN Y DISEÑO</p>	

GERENCIA DE ESPACIO PÚBLICO UNIDAD DE NOMENCLATURA

REFERENCIAS TÉCNICAS PARA DENOMINACIÓN DE VÍAS

IDENTIFICACIÓN Y UBICACIÓN DE LA VÍA	
Calles e Intersecciones:	Oe5 Francisco Saa Chacón, Oe5D Alfonso Calderón Moreno
Nombre Actual:	Sin Nombre
Sector o Barrio:	Justicia Social
Código Alfanumérico	S18A
Sector o Barrio:	
Área Metropolitana:	2 - Suburbana
Zona Metropolitana:	10- El Valle
Parroquia(s)urbana(s)rural(es):	2- Conocoto
Barrio(s)	Justicia Social
Hojas catastrales) DAYC:	22503
Historiales de la vía antigua:	CA 3
Nombres viales Típicos:	Arquitectos - Ingenieros
Observaciones:	El tramo de vía inicia en la calle Oe5 Francisco Saa Chacón y termina en la calle Oe5D Alfonso Calderón Moreno.
CROQUIS DE UBICACIÓN	
	
REFERENCIAS SOCIALES PARA DENOMINACIÓN DE VÍAS	
Proponente(s) :	Gerencia de Espacio Público - Unidad de Nomenclatura
Respaldo(s) de adhesión a la propuesta :	Empresa Municipal de Movilidad y Obras Públicas
Fundamento(s) para la denominación, cambio o correcciones:	Propuesta para denominación vial de la parroquia Conocoto
NOMBRE PROPUESTO:	
Nombre Actual:	Sin Nombre
Nombre propuesto:	S18A JOSÉ ORELLANA
DATOS BIOGRÁFICOS:	
Nacionalidad:	Ecuatoriano
Sexo:	Masculino
Profesión / ocupación:	Religioso
Hechos Memorables	Abrazó la causa de la Independencia. Participó en el movimiento del 3 y 4 de noviembre de 1820, que proclamó la Independencia de Cuenca.
Verificación de repetición del nombre propuesto:	No existe repetición.
ELABORADO POR:	REVISADO POR:
	
UNIDAD DE NOMENCLATURA	Arq. Teodoro Izquierdo JEFE DE PLANIFICACIÓN Y DISEÑO
Arq. Ramiro Pérez A. GERENTE DEL ESPACIO PÚBLICO	

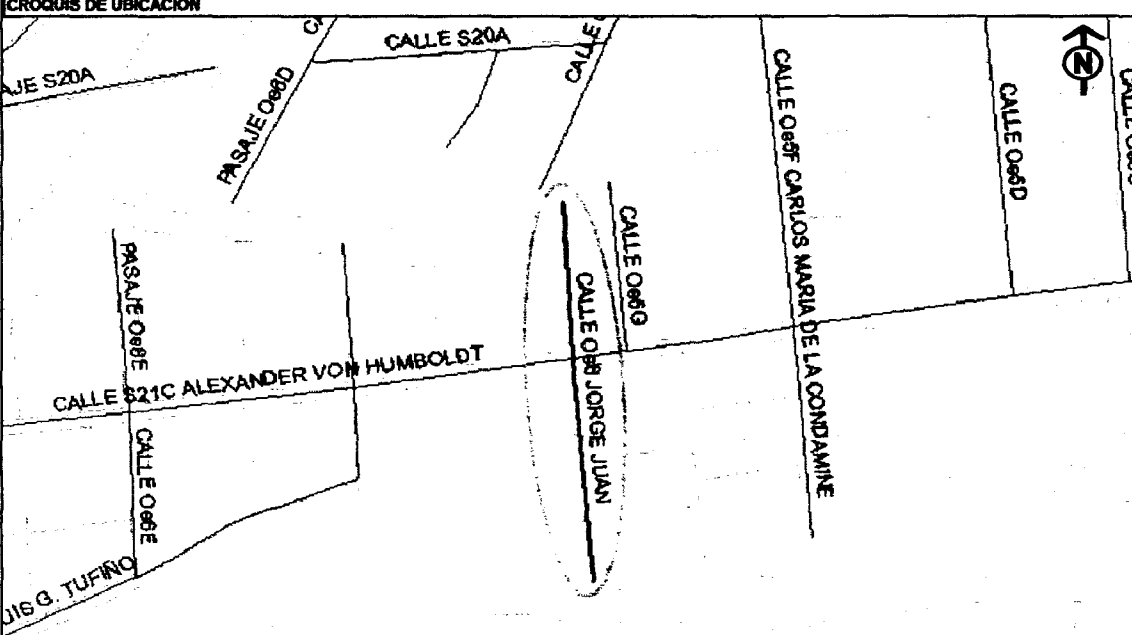



GERENCIA DE ESPACIO PÚBLICO UNIDAD DE NOMENCLATURA

REFERENCIAS TÉCNICAS PARA DENOMINACIÓN DE VÍAS

IDENTIFICACIÓN Y UBICACIÓN DE LA VÍA	
Calles e Intersecciones:	S9 Manuel Aguirre, S10C Manuel Rodríguez Pinto
Nombre Actual:	Sin Nombre
Sector o Barrio:	Esperanza Conocoto, Ontaneda Alto
Código Alfanumérico	Oe10
Sector o Barrio:	
Área Metropolitana:	2 - Suburbana
Zona Metropolitana:	10- El Valle
Parroquia(s) urbana(s)/rural(es):	2- Conocoto
Barrio(s)	Esperanza Conocoto, Ontaneda Alto
Hojas catastrales) DAYC:	22101 - 22201
Historiales de la vía antigua:	CA 3, PA 1
Nombres viales Típicos:	Abogados
Observaciones:	El tramo de vía inicia en la calle S9 Manuel Aguirre y se constituye en un pasaje sin salida.
CROQUIS DE UBICACIÓN	
REFERENCIAS SOCIALES PARA DENOMINACIÓN DE VÍAS	
Proponente(s) :	Gerencia de Espacio Público - Unidad de Nomenclatura
Respaldo(s) de adhesión a la propuesta :	Empresa Municipal de Movilidad y Obras Públicas
Fundamento(s) para la denominación, cambio o correcciones:	Propuesta para denominación vial de la parroquia Conocoto
NOMBRE PROPUESTO:	
Nombre Actual:	Sin Nombre
Nombre propuesto:	Oe10 JOSÉ MARIA PEÑAHERRERA
DATOS BIOGRÁFICOS:	
Nacionalidad:	Ecuatoriano
Sexo:	Masculino
Profesión / Ocupación	Doctor en leyes y jurisprudencia
Hechos Memorables	Fue Ministro de la Corte Suprema de Quito y Gobernador de la Provincia de Imbabura en 1865.
Verificación de repetición del nombre propuesto:	No existe repetición.
ELABORADO POR:	REVISADO POR:
 UNIDAD DE NOMENCLATURA	 Arq. Teodoro Izquierdo JEFE DE PLANIFICACIÓN Y DISEÑO
 Arq. Ramiro Pérez A. GERENTE DEL ESPACIO PÚBLICO	

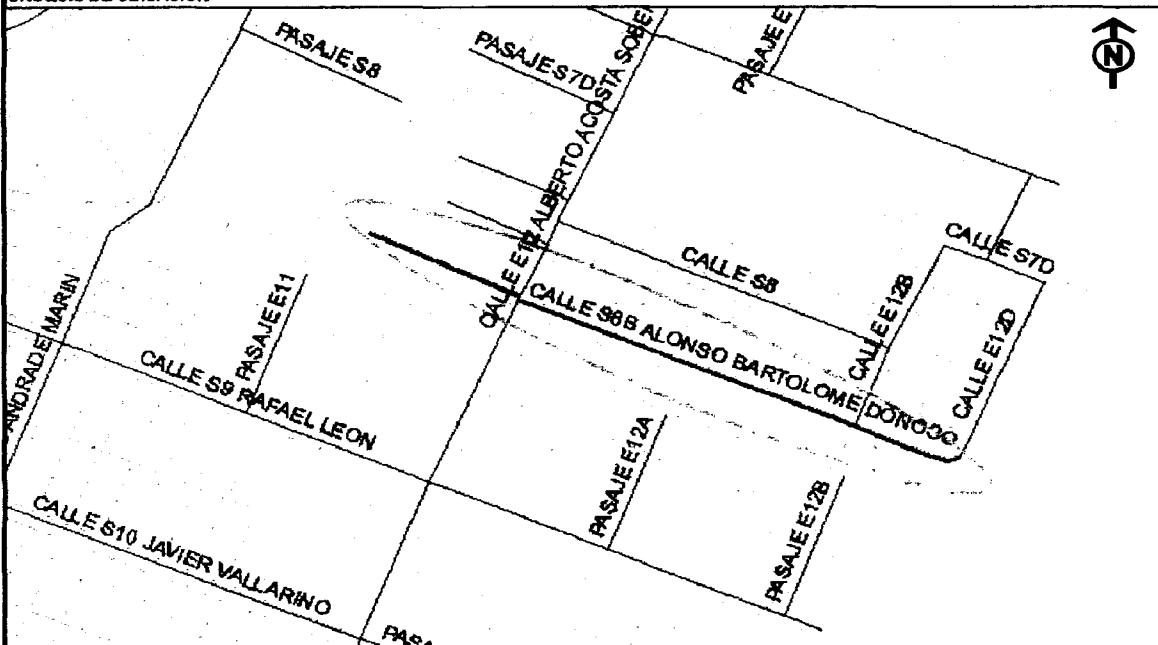


GERENCIA DE ESPACIO PÚBLICO UNIDAD DE NOMENCLATURA

REFERENCIAS TÉCNICAS PARA DENOMINACIÓN DE VÍAS

IDENTIFICACIÓN Y UBICACIÓN DE LA VÍA	
Calles e Intersecciones:	S21C Alexander Von Humboldt
Nombre Actual:	Sin Nombre
Sector o Barrio:	S. Lorenzo
Código Alfanumérico	Oe6
Sector o Barrio:	
Área Metropolitana:	2 - Suburbana
Zona Metropolitana:	10- El Valle
Parroquia(s) urbana(s)/rural(es):	2- Conocoto
Barrio(s)	S. Lorenzo
Hojas catastrales) DAYC:	22603 - 22703
Historiales de la vía antigua:	CA K
Nombres viales Típicos:	Geógrafos - Geodestas
Observaciones:	El tramo de vía propuesta atraviesa la calle S21C Alexander Von Humboldt y pasa a ser un pasaje sin salida por los dos lados de la vía.
CROQUIS DE UBICACIÓN	
	
REFERENCIAS SOCIALES PARA DENOMINACIÓN DE VÍAS	
Proponente(s) :	Gerencia de Espacio Público - Unidad de Nomenclatura
Respaldo(s) de adhesión a la propuesta :	Empresa Municipal de Movilidad y Obras Públicas
Fundamento(s) para la denominación, cambio o correcciones:	Propuesta para denominación vial de la parroquia Conocoto
NOMBRE PROPUESTO:	
Nombre Actual:	Sin Nombre
Nombre propuesto:	Oe6 JORGE JUAN
DATOS BIOGRÁFICOS:	
Nacionalidad:	Español
Fecha de Nacimiento:	1713
Sexo:	Masculino
Profesión / Ocupación	Marino, cosmógrafo y sociólogo
Fecha de Fallecimiento:	1773
Hechos Memorables	Investigó exhaustivamente la organización política del Ecuador y la explotación a los indígenas.
Verificación de repetición del nombre propuesto:	No existe repetición.
ELABORADO POR:	REVISADO POR:
	
UNIDAD DE NOMENCLATURA	Apd. Teodoro Izquierdo JEFE DE PLANIFICACIÓN Y DISEÑO
 Arq. Ramón Pérez A. GERENTE DEL ESPACIO PÚBLICO	

GERENCIA DE ESPACIO PÚBLICO UNIDAD DE NOMENCLATURA

REFERENCIAS TÉCNICAS PARA DENOMINACIÓN DE VÍAS

IDENTIFICACIÓN Y UBICACIÓN DE LA VÍA	
Calles e Intersecciones:	E12 Alberto Acosta Soberón, E12B, E12D
Nombre Actual:	Sin Nombre
Sector o Barrio:	Academia Militar Valle
Código Alfanumérico	S8B
Sector o Barrio:	
Área Metropolitana:	2 - Suburbana
Zona Metropolitana:	10- El Valle
Parroquia(s) urbana(s) rural(es):	2- Conocoto
Barrio(s)	Academia Militar Valle
Hojas catastrales) DAYC:	22309 - 22409
Historiales de la vía antigua:	Ninguno
Nombres viales Típicos:	Alcaldes
Observaciones:	El tramo de vía inicia en la calle E12D y se constituye en un pasaje sin salida.
CROQUIS DE UBICACIÓN	
	
REFERENCIAS SOCIALES PARA DENOMINACIÓN DE VÍAS	
Proponente(s) :	Gerencia de Espacio Público - Unidad de Nomenclatura
Respaldo(s) de adhesión a la propuesta :	Empresa Municipal de Movilidad y Obras Públicas
Fundamento(s) para la denominación, cambio o correcciones:	Propuesta para denominación vial de la parroquia Conocoto
NOMBRE PROPUESTO:	
Nombre Actual:	Sin Nombre
Nombre propuesto:	S8B ALONSO BARTOLOMÉ DONOSO
DATOS BIOGRÁFICOS:	
Nacionalidad:	Ecuatoriano
Sexo:	Masculino
Hechos Memorables	Alcalde de Quito en 1547
Verificación de repetición del nombre propuesto:	No existe repetición.
ELABORADO POR:	REVISADO POR:
	
UNIDAD DE NOMENCLATURA	Arq. Teodoro Izquierdo JEFE DE PLANIFICACIÓN Y DISEÑO
Arq. Famiro Pérez A. GERENTE DEL ESPACIO PÚBLICO	

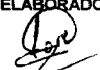


GERENCIA DE ESPACIO PÚBLICO UNIDAD DE NOMENCLATURA

REFERENCIAS TÉCNICAS PARA DENOMINACIÓN DE VÍAS

IDENTIFICACIÓN Y UBICACIÓN DE LA VÍA	
Calles e Intersecciones:	E12 Alberto Acosta Soberón, S8B Alonso Bartolomé D.
Nombre Actual:	Alfonso Pérez Pallares
Sector o Barrio:	Academia Militar Valle
Código Alfanumérico	S7C
Sector o Barrio:	
Área Metropolitana:	2 - Suburbana
Zona Metropolitana:	10- El Valle
Parroquia(s) urbana(s) rural(es):	2- Conocoto
Barrio(s)	Academia Militar Valle
Hojas catastrales) DAYC:	22309
Historiales de la vía antigua:	Fernando Gamboa
Nombres viales Típicos:	Alcaldes
Observaciones:	El tramo de vía inicia en el pasaje E10 Carlos Andrade Marín y se constituye en un pasaje sin salida.
CROQUIS DE UBICACIÓN	
REFERENCIAS SOCIALES PARA DENOMINACIÓN DE VÍAS	
Proponente(s) :	Gerencia de Espacio Público - Unidad de Nomenclatura
Respaldo(s) de adhesión a la propuesta :	Empresa Municipal de Movilidad y Obras Públicas
Fundamento(s) para la denominación, cambio o correcciones:	Propuesta para denominación vial de la parroquia Conocoto
NOMBRE PROPUESTO:	
Nombre Actual:	Alfonso Pérez Pallares
Nombre propuesto:	S7C ALFONSO PÉREZ PALLARES
DATOS BIOGRÁFICOS:	
Nacionalidad:	Ecuatoriano
Sexo:	Masculino
Profesión / ocupación:	Alcalde de Quito
Hechos Memorables	Segundo Alcalde de Quito de la actual era, en 1948 - 1949. Le sucedió el Dr. José Ricardo Chiriboga Villagómez.
Verificación de repetición del nombre propuesto:	No existe repetición.
ELABORADO POR:	REVISADO POR:
 Arq. Camiro Pérez A. GERENTE DEL ESPACIO PÚBLICO	 Arq. Teodoro Izquierdo JEFE DE PLANIFICACIÓN Y DISEÑO

GERENCIA DE ESPACIO PÚBLICO UNIDAD DE NOMENCLATURA

REFERENCIAS TÉCNICAS PARA DENOMINACIÓN DE VÍAS

IDENTIFICACIÓN Y UBICACIÓN DE LA VÍA	
Calles e Intersecciones:	Eje Longitudinal José Joaquín Olmedo
Nombre Actual:	Wilson F. Cueva
Sector o Barrio:	Acosta Soberón
Código Alfanumérico	S13B
Sector o Barrio:	
Área Metropolitana:	2 - Suburbana
Zona Metropolitana:	10- El Valle
Parroquia(s) urbana(s) rural(es):	2- Conocoto
Barrio(s)	Acosta Soberón
Hojas catastrales) DAYC:	22305 - 22306
Historiales de la vía antigua:	Ninguno
Nombres viales Típicos:	Diplomáticos
Observaciones:	El tramo de vía inicia en la calle Eje Longitudinal José Joaquín Olmedo y se constituye en un pasaje sin salida.
CROQUIS DE UBICACIÓN	
REFERENCIAS SOCIALES PARA DENOMINACIÓN DE VÍAS	
Proponente(s) :	Gerencia de Espacio Público - Unidad de Nomenclatura
Respaldo(s) de adhesión a la propuesta :	Empresa Municipal de Movilidad y Obras Públicas
Fundamento(s) para la denominación, cambio o correcciones:	Propuesta para denominación vial de la parroquia Conocoto
NOMBRE PROPUESTO:	
Nombre Actual:	Wilson F. Cueva
Nombre propuesto:	S13B WILSON F. CUEVA
DATOS BIOGRÁFICOS:	
Nacionalidad:	Ecuatoriano
Fecha de Nacimiento:	12 de Junio de 1962
Sexo:	Masculino
Profesión / ocupación:	Militar
Fecha de Fallecimiento:	1 de Febrero de 1995
Hechos Memorables	Perteneció al Grupo de Fuerzas Especiales N°26 de Quevedo. Murió en combate en la guerra de 1995.
Verificación de repetición del nombre propuesto:	No existe repetición.
<p>ELABORADO POR:</p> <p> UNIDAD DE NOMENCLATURA</p> <p style="text-align: center;"> Arq. Ramiro Pérez A. GERENTE DEL ESPACIO PÚBLICO</p> <p style="text-align: right;">REVISADO POR:</p> <p style="text-align: right;"> Arq. Teodoro Izquierdo JEFE DE PLANIFICACIÓN Y DISEÑO</p>	

GERENCIA DE ESPACIO PÚBLICO UNIDAD DE NOMENCLATURA

REFERENCIAS TÉCNICAS PARA DENOMINACIÓN DE VÍAS

IDENTIFICACIÓN Y UBICACIÓN DE LA VÍA	
Calles e Intersecciones:	Oe9 Juan Calderón
Nombre Actual:	Luis Jaramillo
Sector o Barrio:	Ontaneda Alto
Código Alfanumérico	Oe8C, S8A, S8B
Sector o Barrio:	
Área Metropolitana:	2 - Suburbana
Zona Metropolitana:	10- El Valle
Parroquia(s) Urbana(s) rural(es):	2- Conocoto
Barrio(s)	Ontaneda Alto
Hojas catastrales DAYC:	22002 - 22102
Historiales de la vía antigua:	CA D, CA E
Nombres viales Típicos:	Abogados
Observaciones:	El tramo de vía inicia en la calle Oe9 Juan Calderón y se constituye en un pasaje sin salida.
CROQUIS DE UBICACIÓN	
REFERENCIAS SOCIALES PARA DENOMINACIÓN DE VÍAS	
Proponente(s):	Gerencia de Espacio Público - Unidad de Nomenclatura
Respaldo(s) de adhesión a la propuesta:	Empresa Municipal de Movilidad y Obras Públicas
Fundamento(s) para la denominación, cambio o correcciones:	Propuesta para denominación vial de la parroquia Conocoto
NOMBRE PROPUESTO:	
Nombre Actual:	Luis Jaramillo
Nombre propuesto:	Oe8C, S8A, S8B LUIS JARAMILLO
DATOS BIOGRÁFICOS:	
Nacionalidad:	Ecuatoriano
Sexo:	Masculino
Profesión / ocupación:	Militar
Hechos Memorables	Ofrendó su vida en defensa del territorio ecuatoriano durante los combates de Angoteros y Torres Causana, en el Oriente Ecuatoriano en 1904.
Verificación de repetición del nombre propuesto:	No existe repetición.
ELABORADO POR:	REVISADO POR:
 UNIDAD DE NOMENCLATURA	 Arq. Teodoro Izquierdo JEFE DE PLANIFICACIÓN Y DISEÑO
Arq. Ramiro Pérez A. GERENTE DEL ESPACIO PÚBLICO	

GERENCIA DE ESPACIO PÚBLICO UNIDAD DE NOMENCLATURA

REFERENCIAS TÉCNICAS PARA DENOMINACIÓN DE VÍAS

IDENTIFICACIÓN Y UBICACIÓN DE LA VÍA	
Calles e Intersecciones:	S10 Benjamín Cevallos, Oe9D Manuel María Sánchez
Nombre Actual:	Manuel Aguirre
Sector o Barrio:	Ontaneda Alto, Sin Nombre 78, Esperanza Conocoto
Código Alfanumérico	S9, Oe10G
Sector o Barrio:	
Área Metropolitana:	2 - Suburbana
Zona Metropolitana:	10- El Valle
Parroquia(s)urbana(s)rural(es):	2- Conocoto
Barrio(s)	Ontaneda Alto, Sin Nombre 78, Esperanza Conocoto
Hojas catastrales) DAYC:	33101 - 22101
Historiales de la vía antigua:	PA I
Nombres viales Típicos:	Abogados
Observaciones:	El tramo de vía inicia en la intersección de la calle Oe10G Jorge Cornejo y S10 Benjamín Cevallos, y se constituye en un pasaje sin salida.
CROQUIS DE UBICACIÓN	
REFERENCIAS SOCIALES PARA DENOMINACIÓN DE VÍAS	
Proponente(s):	Gerencia de Espacio Público - Unidad de Nomenclatura
Respaldo(s) de adhesión a la propuesta:	Empresa Municipal de Movilidad y Obras Públicas
Fundamento(s) para la denominación, cambio o correcciones:	Propuesta para denominación vial de la parroquia Conocoto
NOMBRE PROPUESTO:	
Nombre Actual:	Manuel Aguirre
Nombre propuesto:	S9, Oe10G MANUEL AGUIRRE
DATOS BIOGRÁFICOS:	
Nacionalidad:	Ecuatoriano
Sexo:	Masculino
Profesión / ocupación:	Militar
Hechos Memorables	Ofrendó su vida en defensa del territorio ecuatoriano durante los combates de Angoteros y Torres Causana, en el Oriente Ecuatoriano en 1904.
Verificación de repetición del nombre propuesto:	No existe repetición.
ELABORADO POR:	REVISADO POR:
 UNIDAD DE NOMENCLATURA Arq. Ramiro Pérez A. GERENTE DEL ESPACIO PÚBLICO	 Jefe de Planificación y Diseño

GERENCIA DE ESPACIO PÚBLICO UNIDAD DE NOMENCLATURA

REFERENCIAS TÉCNICAS PARA DENOMINACIÓN DE VÍAS

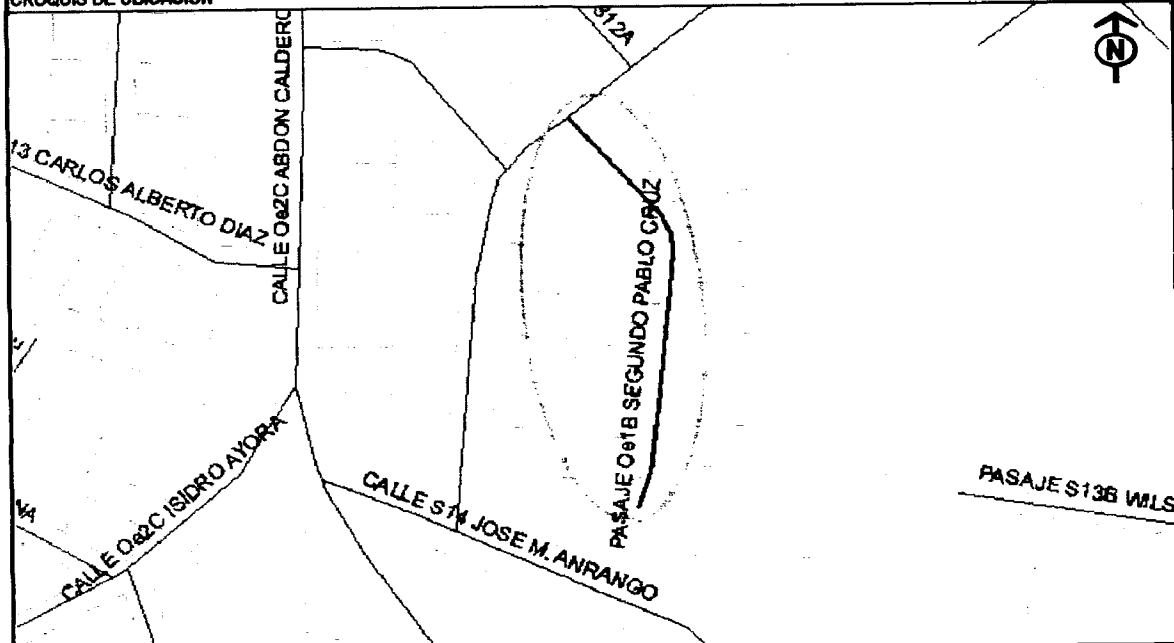
IDENTIFICACIÓN Y UBICACIÓN DE LA VÍA	
Calles e Intersecciones:	Av. S15 Yaloman
Nombre Actual:	Arupos
Sector o Barrio:	Puente de Piedra 1 Etp.
Código Alfanumérico	Oe2
Sector o Barrio:	
Área Metropolitana:	2 - Suburbana
Zona Metropolitana:	10- El Valle
Parroquia(s)urbana(s)rural(es):	2- Conocoto
Barrio(s)	Puente de Piedra 1 Etp.
Hojas catastrales DAYC:	22405
Historiales de la vía antigua:	Arupos
Nombres viales Típicos:	Sin Nombre
Observaciones:	El tramo de vía inicia en la Av. S15 Yaloman y se constituye en un pasaje sin salida.
CROQUIS DE UBICACIÓN	
REFERENCIAS SOCIALES PARA DENOMINACIÓN DE VÍAS	
Proponente(s) :	Gerencia de Espacio Público - Unidad de Nomenclatura
Respaldo(s) de adhesión a la propuesta :	Empresa Municipal de Movilidad y Obras Públicas
Fundamento(s) para la denominación, cambio o correcciones:	Propuesta para denominación vial de la parroquia Conocoto
NOMBRE PROPUESTO:	
Nombre Actual:	Arupos
Nombre propuesto:	Oe2 ARUPOS
REFERENCIAS:	
Árbol que en la época de estiaje, se despoja de todo el follaje y se cubre con flores rosadas y lilas, dando un hermoso aspecto.	
ELABORADO POR:	REVISADO POR:
 UNIDAD DE NOMENCLATURA	 Arq. Teodoro Izquierdo JEFE DE PLANIFICACIÓN Y DISEÑO
 Arq. Ramiro Pérez GERENTE DEL ESPACIO PÚBLICO	

GERENCIA DE ESPACIO PÚBLICO UNIDAD DE NOMENCLATURA

REFERENCIAS TÉCNICAS PARA DENOMINACIÓN DE VÍAS

IDENTIFICACIÓN Y UBICACIÓN DE LA VÍA	
Calles e Intersecciones:	Oe1C Gabriel García Moreno
Nombre Actual:	Segundo Pablo Cruz
Sector o Barrio:	Acosta Soberón
Código Alfanumérico	S12B, Oe1B
Sector o Barrio:	
Área Metropolitana:	2 - Suburbana
Zona Metropolitana:	10- El Valle
Parroquia(s) urbana(s) rural(es):	2- Conocoto
Barrio(s)	Acosta Soberón
Hojas catastrales) DAYC:	22305
Historiales de la vía antigua:	CA E
Nombres viales Típicos:	Diplomáticos
Observaciones:	El tramo de vía inicia en la calle Oe1C Gabriel García Moreno y se constituye en un pasaje sin salida.


CROQUIS DE UBICACIÓN



REFERENCIAS SOCIALES PARA DENOMINACIÓN DE VÍAS

Proponente(s) :	Gerencia de Espacio Público - Unidad de Nomenclatura
Respaldo(s) de adhesión a la propuesta :	Empresa Municipal de Movilidad y Obras Públicas
Fundamento(s) para la denominación, cambio o correcciones:	Propuesta para denominación vial de la parroquia Conocoto
NOMBRE PROPUESTO:	
Nombre Actual:	Segundo Pablo Cruz
Nombre propuesto:	Oe1B, S12B SEGUNDO PABLO CRUZ
DATOS BIOGRÁFICOS:	
Nacionalidad:	Ecuatoriano
Sexo:	Masculino
Profesión / ocupación:	Militar
Hechos Memorables	Ofrendó su vida en defensa del territorio ecuatoriano en la Guerra de 1941.
Verificación de repetición del nombre propuesto:	No existe repetición.

ELABORADO POR:



UNIDAD DE NOMENCLATURA


Arq. Ramiro Pérez A.
GERENTE DEL ESPACIO PÚBLICO

REVISADO POR:


Arq. Teodoro Izquierdo
JEFE DE PLANIFICACIÓN Y DISEÑO

GERENCIA DE ESPACIO PÚBLICO UNIDAD DE NOMENCLATURA

REFERENCIAS TÉCNICAS PARA DENOMINACIÓN DE VÍAS

IDENTIFICACIÓN Y UBICACIÓN DE LA VÍA	
Calles e Intersecciones:	Oe2C Abdón Calderón G., Oe2 Gabriel García Moreno
Nombre Actual:	Manuel Castro Reyes
Sector o Barrio:	Acosta Soberón
Código Alfanumérico:	S12C
Sector o Barrio:	
Área Metropolitana:	2 - Suburbana
Zona Metropolitana:	10- El Valle
Parroquia(s) urbana(s) rural(es):	2- Conocoto
Barrio(s):	Acosta Soberón
Hojas catastrales DAYC:	22305
Historiales de la vía antigua:	CA B
Nombres viales Típicos:	Diplomáticos
Observaciones:	El tramo de vía inicia en la calle Oe2C Abdón Calderón G. y termina en la calle Oe2 Gabriel García Moreno.
CROQUIS DE UBICACIÓN	
REFERENCIAS SOCIALES PARA DENOMINACIÓN DE VÍAS	
Proponente(s):	Gerencia de Espacio Público - Unidad de Nomenclatura
Respaldo(s) de adhesión a la propuesta:	Empresa Municipal de Movilidad y Obras Públicas
Fundamento(s) para la denominación, cambio o correcciones:	Propuesta para denominación vial de la parroquia Conocoto
NOMBRE PROPUESTO:	
Nombre Actual:	Manuel Castro Reyes
Nombre propuesto:	S12C MANUEL CASTRO REYES
DATOS BIOGRÁFICOS:	
Nacionalidad:	Ecuatoriano
Sexo:	Masculino
Profesión / ocupación:	Militar
Hechos Memorables:	Ofrendó su vida en defensa del territorio ecuatoriano en la Guerra de 1941.
Verificación de repetición del nombre propuesto:	No existe repetición.
ELABORADO POR:	REVISADO POR:
 UNIDAD DE NOMENCLATURA	 ARQ. Teodoro Izquierdo JEFE DE PLANIFICACIÓN Y DISEÑO
Arq. Ramiro Pérez A. GERENTE DEL ESPACIO PÚBLICO	

GERENCIA DE ESPACIO PÚBLICO UNIDAD DE NOMENCLATURA

REFERENCIAS TÉCNICAS PARA DENOMINACIÓN DE VÍAS

IDENTIFICACIÓN Y UBICACIÓN DE LA VÍA	
Calles e intersecciones:	S10 Leonidas Plaza Gutiérrez, S10C David Caicedo
Nombre Actual:	Juan José Ayala
Sector o Barrio:	Armenia 2
Código Alfanumérico	Oe2B
Sector o Barrio:	
Área Metropolitana:	2 - Suburbana
Zona Metropolitana:	10- El Valle
Parroquia(s) urbana(s) rural(es):	2- Conocoto
Barrio(s)	Armenia 2
Hojas catastrales) DAYC:	22205
Historiales de la vía antigua:	Sin Nombre
Nombres viales Típicos:	Diplomáticos
Observaciones:	El tramo de vía inicia en la calle S10 Leonidas Plaza Gutiérrez y termina en la calle S10C David Caicedo.
CROQUIS DE UBICACIÓN	
REFERENCIAS SOCIALES PARA DENOMINACIÓN DE VÍAS	
Proponente(s) :	Gerencia de Espacio Público - Unidad de Nomenclatura
Respaldo(s) de adhesión a la propuesta :	Empresa Municipal de Movilidad y Obras Públicas
Fundamento(s) para la denominación, cambio o correcciones:	Propuesta para denominación vial de la parroquia Conocoto
NOMBRE PROPUESTO:	
Nombre Actual:	Juan José Ayala
Nombre propuesto:	Oe2B JUAN JOSÉ AYALA
DATOS BIOGRÁFICOS:	
Nacionalidad:	Ecuatoriano
Sexo:	Masculino
Profesión / ocupación:	Militar
Hechos Memorables	Ofrendó su vida en defensa del territorio ecuatoriano en la Guerra de 1941.
Verificación de repetición del nombre propuesto:	No existe repetición.
ELABORADO POR:	REVISADO POR:
 UNIDAD DE NOMENCLATURA	 Arq. Teodoro Izquierdo JEFE DE PLANIFICACIÓN Y DISEÑO
Arq. Raimiro Pérez A. GERENTE DEL ESPACIO PÚBLICO	

GERENCIA DE ESPACIO PÚBLICO UNIDAD DE NOMENCLATURA

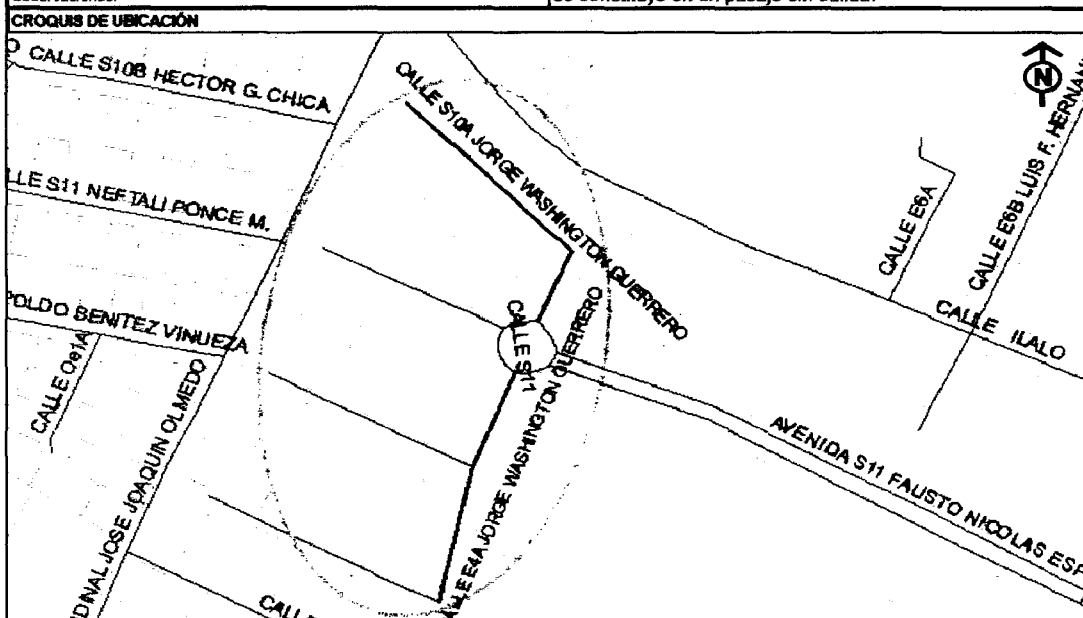
REFERENCIAS TÉCNICAS PARA DENOMINACIÓN DE VÍAS

IDENTIFICACIÓN Y UBICACIÓN DE LA VÍA	
Calles e Intersecciones:	Calle S9 Juan Montalvo, Calle Ilalo
Nombre Actual:	Luis F. Hernández
Sector o Barrio:	Armenia 2
Código Alfanumérico	E6B
Sector o Barrio:	
Área Metropolitana:	2 - Suburbana
Zona Metropolitana:	10- El Valle
Parroquia(s)urbana(s)rural(es):	2- Conocoto
Barrio(s)	Armenia 2
Hojas catastrales DAYC:	22207 - 22307
Historiales de la vía antigua:	San Agustín
Nombres viales Típicos:	Diplomáticos
Observaciones:	El tramo de vía inicia en la calle S9 Juan Montalvo y se constituye en un pasaje sin salida.
CROQUIS DE UBICACIÓN	
REFERENCIAS SOCIALES PARA DENOMINACIÓN DE VÍAS	
Proponente(s) :	Gerencia de Espacio Público - Unidad de Nomenclatura
Respaldio(s) de adhesión a la propuesta :	Empresa Municipal de Movilidad y Obras Públicas
Fundamento(s) para la denominación, cambio o correcciones:	Propuesta para denominación vial de la parroquia Conocoto
NOMBRE PROPUESTO:	
Nombre Actual:	Luis F. Hernández
Nombre propuesto:	E6B LUIS F. HERNÁNDEZ
DATOS BIOGRÁFICOS:	
Nacionalidad:	Ecuatoriano
Fecha de Nacimiento:	10 de Abril de 1959
Sexo:	Masculino
Profesión / ocupación:	Militar
Fecha de fallecimiento:	25 de Febrero de 1995
Hechos Memorables	Perteneció a la Brigada de Selva N°17 "Pastaza, luego fue trasladado a Patuca. Murió en combate.
Verificación de repetición del nombre propuesto:	No existe repetición.
ELABORADO POR:	REVISADO POR:
UNIDAD DE NOMENCLATURA	Arq. Teodoro Izuquido JEFE DE PLANIFICACIÓN Y DISEÑO
Arq. Ramiro Pérez A. GERENTE DEL ESPACIO PÚBLICO	

GERENCIA DE ESPACIO PÚBLICO UNIDAD DE NOMENCLATURA

REFERENCIAS TÉCNICAS PARA DENOMINACIÓN DE VÍAS

IDENTIFICACIÓN Y UBICACIÓN DE LA VÍA	
Calles e Intersecciones:	S13 Jorge Pérez Concha, S11 Fausto Nicolás Espinoza P.
Nombre Actual:	Sin Nombre
Sector o Barrio:	Armenia 2
Código Alfanumérico	E4A, S10A
Sector o Barrio:	
Área Metropolitana:	2 - Suburbana
Zona Metropolitana:	10- El Valle
Parroquia(s)urbana(s)rural(es):	2- Conocoto
Barrio(s)	Armenia 2
Hojas catastrales DAYC:	22205 - 22306
Historiales de la vía antigua:	Neptalí Ponce M., Homero Viteri Lafronte
Nombres viales Típicos:	Diplomáticos
Observaciones:	El tramo de vía inicia en el pasaje S13 Jorge Pérez Concha y se constituye en un pasaje sin salida.



REFERENCIAS SOCIALES PARA DENOMINACIÓN DE VÍAS	
Proponente(s):	Gerencia de Espacio Público - Unidad de Nomenclatura
Respaldo(s) de adhesión a la propuesta:	Empresa Municipal de Movilidad y Obras Públicas
Fundamento(s) para la denominación, cambio o correcciones:	Propuesta para denominación vial de la parroquia Conocoto
NOMBRE PROPUESTO:	
Nombre Actual:	Sin Nombre
Nombre propuesto:	E4A, S10A JORGE WASHINGTON GUERRERO
DATOS BIOGRÁFICOS:	
Nacionalidad:	Ecuatoriano
Sexo:	Masculino
Profesión / ocupación:	Militar
Fecha de fallecimiento:	25 de Febrero de 1995
Hechos Memorables	Perteneció al Grupo de Fuerzas Especiales N° 25 de Santo Domingo. Murió en combate.
Verificación de repetición del nombre propuesto:	No existe repetición.

ELABORADO POR:

UNIDAD DE NOMENCLATURA

REVISADO POR:

Arq. Teodoro Izquierdo
JEFE DE PLANIFICACIÓN Y DISEÑO

Arq. Ramiro Pérez A.

GERENTE DEL ESPACIO PÚBLICO

GERENCIA DE ESPACIO PÚBLICO UNIDAD DE NOMENCLATURA

REFERENCIAS TÉCNICAS PARA DENOMINACIÓN DE VÍAS

IDENTIFICACIÓN Y UBICACIÓN DE LA VÍA	
Calles e Intersecciones:	S10B Héctor G. Chica, S12 Leopoldo Benítez Vinuesa
Nombre Actual:	Segundo R. Chimborazo
Sector o Barrio:	Acosta Soberón
Código Alfanumérico	Oe1B
Sector o Barrio:	
Área Metropolitana:	2 - Suburbana
Zona Metropolitana:	10- El Valle
Parroquia(s) urbana(s) rural(es):	2- Conocoto
Barrio(s)	Acosta Soberón
Hojas catastrales DAYC:	22206 - 22305 - 22306
Historiales de la vía antigua:	Ninguno
Nombres viales Típicos:	Diplomáticos
Observaciones:	El tramo de vía propuesto inicia en la calle S10B Héctor G. Chica y se constituye en un pasaje sin salida.
CROQUIS DE UBICACIÓN	
REFERENCIAS SOCIALES PARA DENOMINACIÓN DE VÍAS	
Proponente(s):	Gerencia de Espacio Público - Unidad de Nomenclatura
Respaldo(s) de adhesión a la propuesta:	Empresa Municipal de Movilidad y Obras Públicas
Fundamento(s) para la denominación, cambio o correcciones:	Propuesta para denominación vial de la parroquia Conocoto
NOMBRE PROPUESTO:	
Nombre Actual:	Segundo R. Chimborazo
Nombre propuesto:	Oe1B SEGUNDO R. CHIMBORAZO
DATOS BIOGRÁFICOS:	
Nacionalidad:	Ecuatoriano
Fecha de Nacimiento:	24 de Septiembre de 1955
Sexo:	Masculino
Profesión / ocupación:	Militar
Fecha de fallecimiento:	31 de Enero de 1995
Hechos Memorables	Pertenció al Grupo de Fuerzas Especiales N°26 de Quevedo. Murió en combate en el sector del río Cenepa.
Verificación de repetición del nombre propuesto:	No existe repetición.
ELABORADO POR:	REVISADO POR:
 Arq. Ramiro Pérez A. GERENTE DEL ESPACIO PÚBLICO	 Arq. Teodoro Izquierdo JEFE DE PLANIFICACIÓN Y DISEÑO

GERENCIA DE ESPACIO PÚBLICO UNIDAD DE NOMENCLATURA

REFERENCIAS TÉCNICAS PARA DENOMINACIÓN DE VÍAS

IDENTIFICACIÓN Y UBICACIÓN DE LA VÍA	
Calles e Intersecciones:	S19 Esmeraldas, S20 Manabí, S21 Manuel Córdova G.
Nombre Actual:	Sin Nombre
Sector o Barrio:	Arupos FND Aurora
Código Alfanumérico	E8I
Sector o Barrio:	
Área Metropolitana:	2 - Área Rural
Zona Metropolitana:	10- El Valle
Parroquia(s) urbana(s)/rural(es):	2- Conocoto
Barrio(s)	Arupos FND Aurora
Hojas catastral(es) DAYC:	22707-22807
Historiales de la vía antigua:	Ninguno
Nombres viales Típicos:	Sin Nombre
Observaciones:	El tramo de vía propuesta inicia en la calle S19 Esmeraldas y termina S21 Manuel Córdova Galarza.

CROQUIS DE UBICACIÓN



REFERENCIAS SOCIALES PARA DENOMINACIÓN DE VÍAS

Proponente(s) :	Gerencia de Espacio Público - Unidad de Nomenclatura
Respaldo(s) de adhesión a la propuesta :	Empresa Municipal de Movilidad y Obras Públicas
Fundamento(s) para la denominación, cambio o correcciones:	Propuesta para denominación vial de la parroquia Conocoto
NOMBRE PROPUESTO:	
Nombre Actual:	Sin Nombre
Nombre propuesto:	E8I ZAMORA CHINCHIPE
DATOS:	
Provincia:	Del Ecuador
Capital:	Zamora
Habitantes:	86.591
Extensión:	10.556 Km2
Datos Importantes:	Limítrofe con Perú. Relieve de valles estrechos encerrados por la vertiente externa oriental de los Andes. Clima tropical húmedo. Lugar de asiento de parte de la etnia shuar.
Verificación de repetición del nombre propuesto:	No existe repetición.

ELABORADO POR:

[Signature]

UNIDAD DE NOMENCLATURA

[Signature]
Arq. Namiro Pérez A.
GERENTE DEL ESPACIO PÚBLICO

REVISADO POR:

[Signature]
Arq. Teodoro Izquierdo
JEFE DE PLANIFICACIÓN Y DISEÑO

GERENCIA DE ESPACIO PÚBLICO UNIDAD DE NOMENCLATURA

REFERENCIAS TÉCNICAS PARA DENOMINACIÓN DE VÍAS

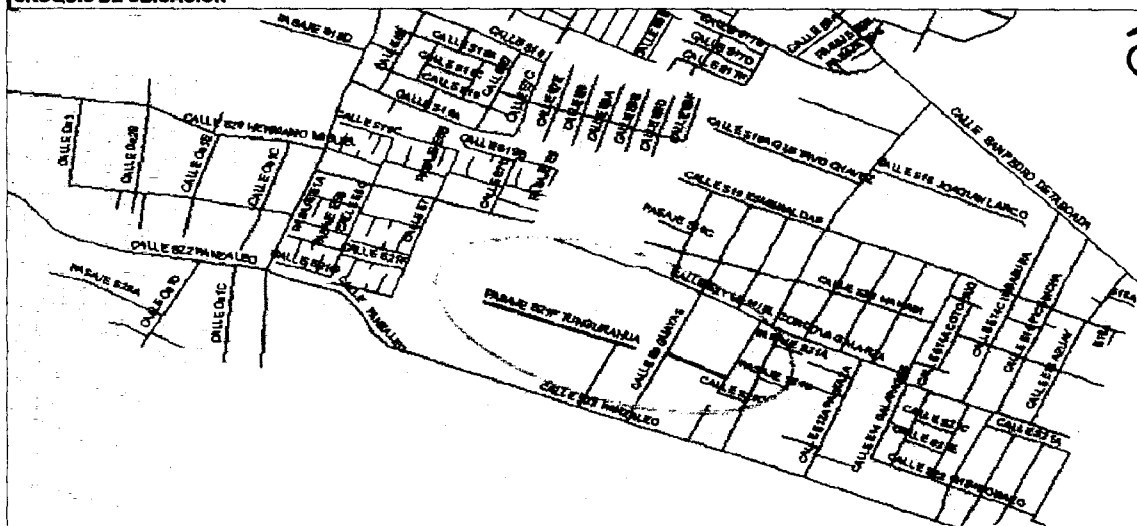
IDENTIFICACIÓN Y UBICACIÓN DE LA VÍA	
Calles e Intersecciones:	S14 Rommel Vásquez y S15 Leonidas Plaza Gutiérrez
Nombre Actual:	Vicente A. Rosero
Sector o Barrio:	Banco de Préstamos, Jardine Conocoto
Código Aftanumérico	Oe7C, S15C
Sector o Barrio:	
Área Metropolitana:	2 - Suburbana
Zona Metropolitana:	10- El Valle
Parroquia(s) urbana(s) rural(es):	2- Conocoto
Barrio(s)	Banco de Préstamos, Jardine Conocoto
Hojas catastrales DAYC:	22302
Historiales de la vía antigua:	Calle 5
Nombres viales Típicos:	Sin Nombre
Observaciones:	El tramo de vía inicia en la calle S14 Rommel Vásquez y se constituye en un pasaje sin salida.
CROQUIS DE UBICACIÓN	
REFERENCIAS SOCIALES PARA DENOMINACIÓN DE VÍAS	
Proponente(s) :	Gerencia de Espacio Público - Unidad de Nomenclatura
Respaldo(s) de adhesión a la propuesta :	Empresa Municipal de Movilidad y Obras Públicas
Fundamento(s) para la denominación, cambio o correcciones:	Propuesta para denominación vial de la parroquia Conocoto
NOMBRE PROPUESTO:	
Nombre Actual:	Vicente A. Rosero
Nombre propuesto:	Oe7C, S15C VICENTE A. ROSERO
DATOS BIOGRÁFICOS:	
Nacionalidad:	Ecuatoriano
Fecha de Nacimiento:	25 de agosto 1971
Sexo:	Masculino
Profesión / ocupación:	Militar (Cabo Segundo)
Fecha de Fallecimiento:	26 de enero 1995
Edad:	24 años
Hechos Memorables	En calidad de soldado perteneció al COE 21 Cóndor. Fue el primer soldado ecuatoriano que murió heroicamente defendiendo el territorio nacional ante los invasores peruanos en el Alto Cenepa. Héroe del Cenepa.
Verificación de repetición del nombre propuesto:	No existe repetición.
<p>ELABORADO POR:</p> <p> Arq. Ramiro Pérez A. GERENTE DEL ESPACIO PÚBLICO</p> <p>REVISADO POR:</p> <p> Arq. Teodoro Izquierdo JEFE DE PLANIFICACIÓN Y DISEÑO</p>	

GERENCIA DE ESPACIO PÚBLICO UNIDAD DE NOMENCLATURA

REFERENCIAS TÉCNICAS PARA DENOMINACIÓN DE VÍAS

IDENTIFICACIÓN Y UBICACIÓN DE LA VÍA	
Calles e Intersecciones:	E9 Guayas, E10 Chillo Jijón y E8G Orellana.
Nombre Actual:	Tungurahua
Sector o Barrio:	Arupos FND Aurora, San Francisco
Código Alfanumérico	S21F
Sector o Barrio:	
Área Metropolitana:	2 - Área Rural
Zona Metropolitana:	10- El Valle
Parroquia(s) urbana(s)/rural(es):	2- Conocoto
Barrio(s)	Arupos FND Aurora, San Francisco
Hojas catastral(es) DAYC:	22806-22807
Historiales de la vía antigua:	Ninguno
Nombres viales Típicos:	Sin Nombre
Observaciones:	El tramo de vía inicia en la calle E10 Chillo Jijón y se constituye en un pasaje sin salida.

CROQUIS DE UBICACIÓN



REFERENCIAS SOCIALES PARA DENOMINACIÓN DE VÍAS

Proponente(s):	Gerencia de Espacio Público - Unidad de Nomenclatura
Respaldo(s) de adhesión a la propuesta:	Empresa Municipal de Movilidad y Obras Públicas
Fundamento(s) para la denominación, cambio o correcciones:	Propuesta para denominación vial de la parroquia Conocoto
NOMBRE PROPUESTO:	
Nombre Actual:	Tungurahua
Nombre propuesto:	S21F TUNGURAHUA
DATOS:	
Provincia:	Del Ecuador
Capital:	Ambato
Habitantes:	510.895
Extensión:	3.222 Km ²
Datos Importantes:	Situada en el centro de la región andina. En esta se encuentra el volcán Tungurahua (5.016m). Diversidad de climas. Centrales hidroeléctricas.
Verificación de repetición del nombre propuesto:	No existe repetición.

ELABORADO POR:

[Signature]
UNIDAD DE NOMENCLATURA

REVISADO POR:

[Signature]
Arq. Teodoro Izquierdo
JEFE DE PLANIFICACIÓN Y DISEÑO

[Signature]
Arq. Ramiro Pérez A.

GERENTE DEL ESPACIO PÚBLICO

GERENCIA DE ESPACIO PÚBLICO UNIDAD DE NOMENCLATURA

REFERENCIAS TÉCNICAS PARA DENOMINACIÓN DE VÍAS

IDENTIFICACIÓN Y UBICACIÓN DE LA VÍA	
Calles e Intersecciones:	Calle S19G Antonio Salgado, calle S18E Roberto Aguiar
Nombre Actual:	Sin Nombre
Sector o Barrio:	Justicia Social
Código Alfanumérico	Oe5B
Sector o Barrio:	
Área Metropolitana:	2 - Suburbana
Zona Metropolitana:	10- El Valle
Parroquia(s) urbana(s)/rural(es):	2- Conocoto
Barrio(s)	Justicia Social
Hojas catastrales DAYC:	22503-22603
Historiales de la vía antigua:	Ninguno
Nombres viales Típicos:	Sin Nombre
Observaciones:	El tramo de vía propuesta inicia en la calle S19 G Antonio Salgado Noboa y termina en la calle S18E Roberto Aguiar
CROQUIS DE UBICACIÓN	
REFERENCIAS SOCIALES PARA DENOMINACIÓN DE VÍAS	
Proponente(s):	Gerencia de Espacio Público - Unidad de Nomenclatura
Respaldo(s) de adhesión a la propuesta:	Empresa Municipal de Movilidad y Obras Públicas
Fundamento(s) para la denominación, cambio o correcciones:	Propuesta para denominación vial de la parroquia Conocoto
NOMBRE PROPUESTO:	
Nombre Actual:	Sin Nombre
Nombre propuesto:	Oe5B THOMAS REED
DATOS BIOGRÁFICOS:	
Nacionalidad:	Británico
Sexo:	Masculino
Profesión/Ocupación:	Arquitecto
Hechos Memorables	Fue nombrado Arquitecto del Estado por el Presidente García Moreno dirigió el puente de Jambeli.
Verificación de repetición del nombre propuesto:	No existe repetición.
ELABORADO POR:	REVISADO POR:
 UNIDAD DE NOMENCLATURA	 Mr. Teodoro Izquierdo JEFE DE PLANIFICACIÓN Y DISEÑO
Arc. Ramiro Pérez A. GERENTE DEL ESPACIO PÚBLICO	

GERENCIA DE ESPACIO PÚBLICO UNIDAD DE NOMENCLATURA

REFERENCIAS TÉCNICAS PARA DENOMINACIÓN DE VÍAS

IDENTIFICACIÓN Y UBICACIÓN DE LA VÍA	
Calles e Intersecciones:	S19 Esmeraldas, S20 Manabí, S21 Manuel Córdova G.
Nombre Actual:	Sucumbios
Sector o Barrio:	La Salle I
Código Alfanumérico	E11
Sector o Barrio:	
Área Metropolitana:	2 - Área Rural
Zona Metropolitana:	10- El Valle
Parroquia(s) urbana(s) rural(es):	2- Conocoto
Barrio(s)	La Salle I
Hojas catastral(es) DAYC:	22707-22807
Historiales de la vía antigua:	Eduardo Kingman
Nombres viales típicos:	Sin Nombre
Observaciones:	El tramo de vía inicia en la calle S19 Esmeraldas y termina en la calle S21 Manuel Córdova Galarza.
CROQUIS DE UBICACIÓN	
REFERENCIAS SOCIALES PARA DENOMINACIÓN DE VÍAS	
Proponente(s):	Gerencia de Espacio Público - Unidad de Nomenclatura
Respaldo(s) de adhesión a la propuesta:	Empresa Municipal de Movilidad y Obras Públicas
Fundamento(s) para la denominación, cambio o correcciones:	Propuesta para denominación vial de la parroquia Conocoto
NOMBRE PROPUESTO:	
Nombre Actual:	Sucumbios
Nombre propuesto:	E11 SUCUMBIOS
DATOS:	
Provincia:	Del Ecuador
Capital:	Nueva Loja
Habitantes:	168.721
Extensión:	17.947 Km2
Datos Importantes:	Limita al norte con Colombia, al sur con el Napo y Orellana. Al este con Perú y al oeste con Carchi, Imbabura y Pichincha. Clima tropical húmedo.
Verificación de repetición del nombre propuesto:	No existe repetición.
ELABORADO POR:	REVISADO POR:
 UNIDAD DE NOMENCLATURA Arq. Ramiro Pérez A. GERENTE DEL ESPACIO PÚBLICO	 Arq. Teodoro Izquierdo JEFE DE PLANIFICACIÓN Y DISEÑO

GERENCIA DE ESPACIO PÚBLICO UNIDAD DE NOMENCLATURA

REFERENCIAS TÉCNICAS PARA DENOMINACIÓN DE VÍAS

IDENTIFICACIÓN Y UBICACIÓN DE LA VÍA	
Calles e Intersecciones:	Leonidas Plaza Gutiérrez, S15, S15A, S15B, S15C
Nombre Actual:	Segundo Nicanor Quiroz
Sector o Barrio:	S. Juan Conocoto
Código Alfanumérico	Oe6
Sector o Barrio:	
Área Metropolitana:	2 - Suburbana
Zona Metropolitana:	10- El Valle
Parroquia(s) urbana(s) rural(es):	2- Conocoto
Barrio(s)	S. Juan Conocoto
Hojas catastral(es) DAYC:	22303-22403
Historiales de la vía antigua:	Ninguno
Nombres viales Típicos:	Sin Nombre
Observaciones:	El tramo de vía inicia en la Leonidas Plaza Gutiérrez y se constituye en un pasaje sin salida.
CROQUIS DE UBICACIÓN	
REFERENCIAS SOCIALES PARA DENOMINACIÓN DE VÍAS	
Proponente(s) :	Gerencia de Espacio Público - Unidad de Nomenclatura
Respaldo(s) de adhesión a la propuesta :	Empresa Municipal de Movilidad y Obras Públicas
Fundamento(s) para la denominación, cambio o correcciones:	Propuesta para denominación vial de la parroquia Conocoto
NOMBRE PROPUESTO:	
Nombre Actual:	Segundo Nicanor Quiroz
Nombre propuesto:	Oe6 SEGUNDO NICANOR QUIROZ
DATOS BIOGRÁFICOS:	
Nacionalidad:	Ecuatoriano
Fecha de Nacimiento:	9 de julio 1961
Sexo:	Masculino
Profesión / ocupación:	Militar (Cabo Segundo)
Fecha de Fallecimiento:	28 de enero 1981
Edad:	20 años
Hechos Memorables	Prestó sus servicios en el destacamento "Paquisha" ante la invasión peruana en 1981. Héroe Nacional.
Verificación de repetición del nombre propuesto:	No existe repetición.
ELABORADO POR:	REVISADO POR:
 UNIDAD DE NOMENCLATURA	 Arq. Teodoro Izquierdo JEFE DE PLANIFICACIÓN Y DISEÑO
 Arq. Ramiro Pérez A. GERENTE DEL ESPACIO PÚBLICO	

GERENCIA DE ESPACIO PÚBLICO UNIDAD DE NOMENCLATURA

REFERENCIAS TÉCNICAS PARA DENOMINACIÓN DE VÍAS

IDENTIFICACIÓN Y UBICACIÓN DE LA VÍA	
Calles e Intersecciones:	Calle S16C Alfredo León
Nombre Actual:	Sin Nombre
Sector o Barrio:	Lasallanos 1ETP
Código Alfanumérico	Oe1E
Sector o Barrio:	
Área Metropolitana:	2 - Suburbana
Zona Metropolitana:	10- El Valle
Parroquia(es) urbana(es) rural(es):	2- Conocoto
Barrio(s)	Lasallanos 1ETP
Hojas catastrales) DAYC:	22405-22505
Historiales de la vía antigua:	Ninguno
Nombres viales Típicos:	Sin Nombre
Observaciones:	El tramo de vía inicia en la calle S16C Alfredo León y se constituye en un pasaje sin salida.
CROQUIS DE UBICACIÓN	
REFERENCIAS SOCIALES PARA DENOMINACIÓN DE VÍAS	
Proponente(s):	Gerencia de Espacio Público - Unidad de Nomenclatura
Respaldo(s) de adhesión a la propuesta:	Empresa Municipal de Movilidad y Obras Públicas
Fundamento(s) para la denominación, cambio o correcciones:	Propuesta para denominación vial de la parroquia Conocoto
NOMBRE PROPUESTO:	
Nombre Actual:	Sin Nombre
Nombre propuesto:	Oe1E RUBÉN VINCI
DATOS BIOGRÁFICOS:	
Nacionalidad:	Mexicano
Fecha de Nacimiento:	Sin Nombre
Sexo:	Masculino
Profesión/Ocupación:	Político
Fecha de Fallecimiento:	Sin Nombre
Hechos Memorables	Llego a Quito a comienzos de la década del 30 y fue condecorado en 1934 por el Municipio de Quito. Hay que
Verificación de repetición del nombre propuesto:	No existe repetición.
ELABORADO POR:	REVISADO POR:
 UNIDAD DE NOMENCLATURA	 Arq. Teodoro Izquierdo JEFE DE PLANIFICACIÓN Y DISEÑO
Arq. Camiro Pérez A. GERENTE DEL ESPACIO PÚBLICO	

GERENCIA DE ESPACIO PÚBLICO UNIDAD DE NOMENCLATURA

REFERENCIAS TÉCNICAS PARA DENOMINACIÓN DE VÍAS

IDENTIFICACIÓN Y UBICACIÓN DE LA VÍA	
Calles e Intersecciones:	S15 Leonidas Plaza G., Oe7A Gabriel Hipólito Solís.
Nombre Actual:	Sin Nombre
Sector o Barrio:	Banco de Préstamos, Jardine Conocoto
Código Alfanumérico	Oe7D, S14
Sector o Barrio:	
Área Metropolitana:	2 - Suburbana
Zona Metropolitana:	10- El Valle
Parroquia(s) urbana(s) rural(es):	2- Conocoto
Barrio(s)	Banco de Préstamos, Jardine Conocoto
Hojas catastral(es) DAYC:	22302-22303
Historiales de la vía antigua:	Calle 7, Calle 8
Nombres viales Típicos:	Sin Nombre
Observaciones:	El tramo de vía propuesta inicia en la calle Oe7A Gabriel Hipólito S. Y termina en la calle S15 Leonidas Plaza G.
CROQUIS DE UBICACIÓN	
REFERENCIAS SOCIALES PARA DENOMINACIÓN DE VÍAS	
Proponente(s):	Gerencia de Espacio Público - Unidad de Nomenclatura
Respaldo(s) de adhesión a la propuesta:	Empresa Municipal de Movilidad y Obras Públicas
Fundamento(s) para la denominación, cambio o correcciones:	Propuesta para denominación vial de la parroquia Conocoto
NOMBRE PROPUESTO:	
Nombre Actual:	Sin Nombre
Nombre propuesto:	Oe7D, S14 ROMMEL VÁSQUEZ
DATOS BIOGRÁFICOS:	
Nacionalidad:	Ecuatoriano
Fecha de Nacimiento:	9 de diciembre 1969
Sexo:	Masculino
Profesión / ocupación:	Militar (Cabo primero)
Fecha de Fallecimiento:	1 de febrero 1995
Edad:	26 años
Hechos Memorables	Murió heroicamente combatiendo contra las fuerzas invasoras del Perú en la zona del Alto Cenepa en el conflicto armado de enero y febrero de 1995. Héroe del Cenepa.
Verificación de repetición del nombre propuesto:	No existe repetición.
ELABORADO POR:	REVISADO POR:
 UNIDAD DE NOMENCLATURA Arq. Ramiro Pérez A. GERENTE DEL ESPACIO PÚBLICO	 Arq. Teodoro Izquierdo JEFE DE PLANIFICACIÓN Y DISEÑO

GERENCIA DE ESPACIO PÚBLICO UNIDAD DE NOMENCLATURA

REFERENCIAS TÉCNICAS PARA DENOMINACIÓN DE VÍAS

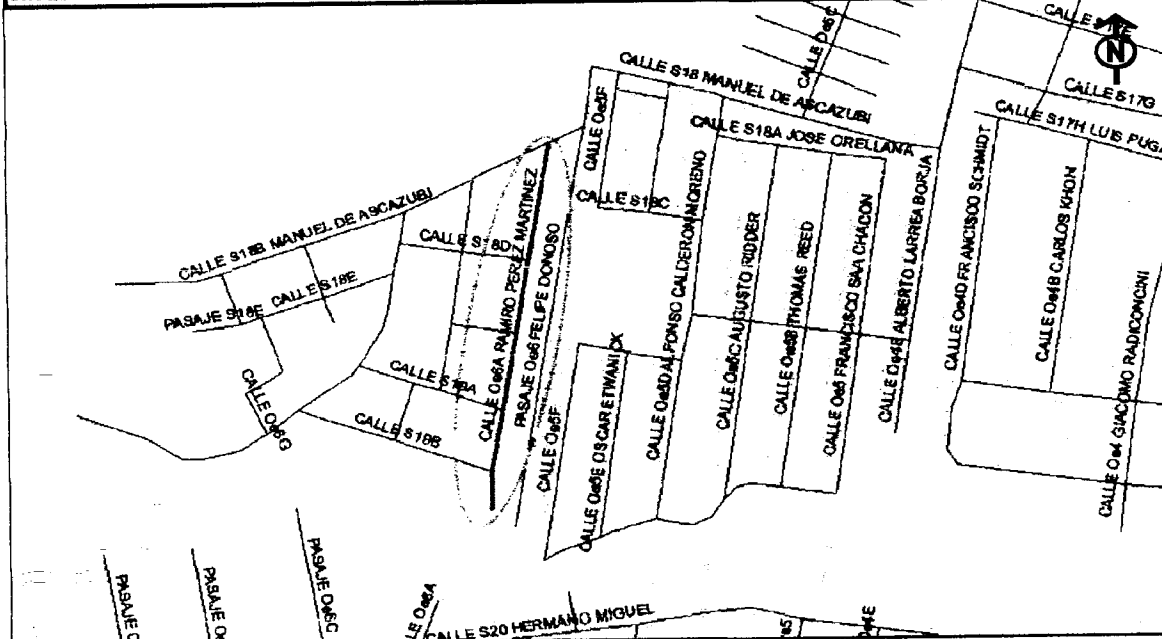
IDENTIFICACIÓN Y UBICACIÓN DE LA VÍA	
Calles e intersecciones:	S14 José M. Anrango
Nombre Actual:	Richard Oswaldo Burgos
Sector o Barrio:	Dean Bajo
Código Alfanumérico	E4
Sector o Barrio:	
Área Metropolitana:	2 - Suburbana
Zona Metropolitana:	10- El Valle
Parroquia(s) urbana(s) rural(es):	2- Conocoto
Barrio(s)	Dean Bajo
Hojas catastral(es) DAYC:	22406
Historiales de la vía antigua:	Sin Nombre
Nombres viales Típicos:	Diplomáticos
Observaciones:	El tramo de vía inicia en la calle S14 José M. Anrango y se constituye en un pasaje sin salida.
CROQUIS DE UBICACIÓN	
REFERENCIAS SOCIALES PARA DENOMINACIÓN DE VÍAS	
Proponente(s):	Gerencia de Espacio Público - Unidad de Nomenclatura
Respaldo(s) de adhesión a la propuesta:	Empresa Municipal de Movilidad y Obras Públicas
Fundamento(s) para la denominación, cambio o correcciones:	Propuesta para denominación vial de la parroquia Conocoto
NOMBRE PROPUESTO:	
Nombre Actual:	Richard Oswaldo Burgos
Nombre propuesto:	E4 RICHARD OSWALDO BURGOS
DATOS BIOGRÁFICOS:	
Nacionalidad:	Ecuatoriano
Fecha de Nacimiento:	3 de Enero de 1967
Sexo:	Masculino
Profesión/Ocupación:	Militar
Fecha de Fallecimiento:	5 de febrero de 1995
Hechos Memorables	Perteneció al Batallón de Selva N°63 Gualaquiza. Recibió post mortem la condecoración "Al Mérito de Guerra" en el grado de "Caballero".
Verificación de repetición del nombre propuesto:	No existe repetición.
ELABORADO POR:	REVISADO POR:
 UNIDAD DE NOMENCLATURA	 Arq. Teodoro Izquierdo JEFE DE PLANIFICACIÓN Y DISEÑO
Arq. Ramiro Pérez A. GERENTE DEL ESPACIO PÚBLICO	

GERENCIA DE ESPACIO PÚBLICO UNIDAD DE NOMENCLATURA

REFERENCIAS TÉCNICAS PARA DENOMINACIÓN DE VÍAS

IDENTIFICACIÓN Y UBICACIÓN DE LA VÍA	
Calles e Intersecciones:	S18B Manuel de Ascazubi, S18D, S19, S19A, S19B.
Nombre Actual:	Sin nombre
Sector o Barrio:	Sin nombre 77
Código Alfanumérico	Oe6A
Sector o Barrio:	
Área Metropolitana:	2 - Suburbana
Zona Metropolitana:	10- El Valle
Parroquia(s)urbana(s)rural(es):	2- Conocoto
Barrio(s)	Sin nombre 77
Hojas catastral(es) DAYC:	22503-22603
Historiales de la vía antigua:	CA A
Nombres viales Típicos:	Sin nombre
Observaciones:	El tramo de vía inicia en la calle S18B Manuel de Ascazubi y se constituye en un pasaje sin salida.

CROQUIS DE UBICACIÓN



REFERENCIAS SOCIALES PARA DENOMINACIÓN DE VÍAS

Proponente(s):	Gerencia de Espacio Público - Unidad de Nomenclatura
Respaldo(s) de adhesión a la propuesta:	Empresa Municipal de Movilidad y Obras Públicas
Fundamento(s) para la denominación, cambio o correcciones:	Propuesta para denominación vial de la parroquia Conocoto
NOMBRE PROPUESTO:	
Nombre Actual:	Sin nombre
Nombre propuesto:	Oe6A RAMIRO PÉREZ MARTÍNEZ
DATOS BIOGRÁFICOS:	
Nacionalidad:	Ecuatoriano
Fecha de Nacimiento:	1930
Sexo:	Masculino
Profesión/Ocupación:	Arquitecto
Fecha de Fallecimiento:	1981
Edad:	51
Hechos Memorables	Fue profesor de la facultad de Arquitectura de la Universidad Central y Subdecano de la misma. Construyó el edificio matriz del Banco Central, el edificio del Banco de Préstamos por lo que recibió el Premio Ornato
Verificación de repetición del nombre propuesto:	No existe repetición.

ELABORADO POR:
[Signature]
UNIDAD DE NOMENCLATURA

[Signature]
Arq. Ramiro Pérez A.
GERENTE DEL ESPACIO PÚBLICO

REVISADO POR:
[Signature]
Arq. Teodoro Izquierdo
JEFE DE PLANIFICACIÓN Y DISEÑO

GERENCIA DE ESPACIO PÚBLICO UNIDAD DE NOMENCLATURA

REFERENCIAS TÉCNICAS PARA DENOMINACIÓN DE VÍAS

IDENTIFICACIÓN Y UBICACIÓN DE LA VÍA	
Calles e Intersecciones:	S15 Leonidas Plaza G. Y S13 Gonzalo E. Montesdeoca
Nombre Actual:	Sin Nombre
Sector o Barrio:	Banco de Préstamos
Código Alfanumérico	Oe7G
Sector o Barrio:	
Área Metropolitana:	2 - Suburbana
Zona Metropolitana:	10- El Valle
Parroquia(s) urbana(s) rural(es):	2- Conocoto
Barrio(s)	Banco de Préstamos
Hojas catastral(es) DAYC:	22202-22302
Historiales de la vía antigua:	Av. Perimetral Quito
Nombres viales Típicos:	Sin Nombre
Observaciones:	El tramo de vía propuesta inicia en la calle S15 Leonidas Plaza G. Y termina en la calle S13 Gonzalo E. Montesdeoca
CROQUIS DE UBICACIÓN	
REFERENCIAS SOCIALES PARA DENOMINACIÓN DE VÍAS	
Proponente(s):	Gerencia de Espacio Público - Unidad de Nomenclatura
Respaldo(s) de adhesión a la propuesta:	Empresa Municipal de Movilidad y Obras Públicas
Fundamento(s) para la denominación, cambio o correcciones:	Propuesta para denominación vial de la parroquia Conocoto
NOMBRE PROPUESTO:	
Nombre Actual:	Sin Nombre
Nombre propuesto:	Oe7G RAFAEL PULLAGUARI
DATOS BIOGRÁFICOS:	
Nacionalidad:	Ecuatoriano
Fecha de Nacimiento:	15 de abril 1970
Estado Civil:	Soltero
Sexo:	Masculino
Profesión / ocupación:	Militar (Cabo Segundo)
Fecha de Fallecimiento:	5 de febrero 1998
Edad:	28 años
Hechos Memorables	Prestó sus servicios en la Compañía de Operaciones Especiales No. 21, en el río Tiwintza con el Cenepa. Héroe del Cenepa.
Verificación de repetición del nombre propuesto:	No existe repetición.
<p>ELABORADO POR:</p> <p> UNIDAD DE NOMENCLATURA</p> <p style="text-align: center;"> Ato. Jaime Pérez A. GERENTE DEL ESPACIO PÚBLICO</p> <p style="text-align: right;">REVISADO POR:</p> <p> Ato. Teodoro Izquierdo JEFE DE PLANIFICACIÓN Y DISEÑO</p>	

GERENCIA DE ESPACIO PÚBLICO UNIDAD DE NOMENCLATURA

REFERENCIAS TÉCNICAS PARA DENOMINACIÓN DE VÍAS

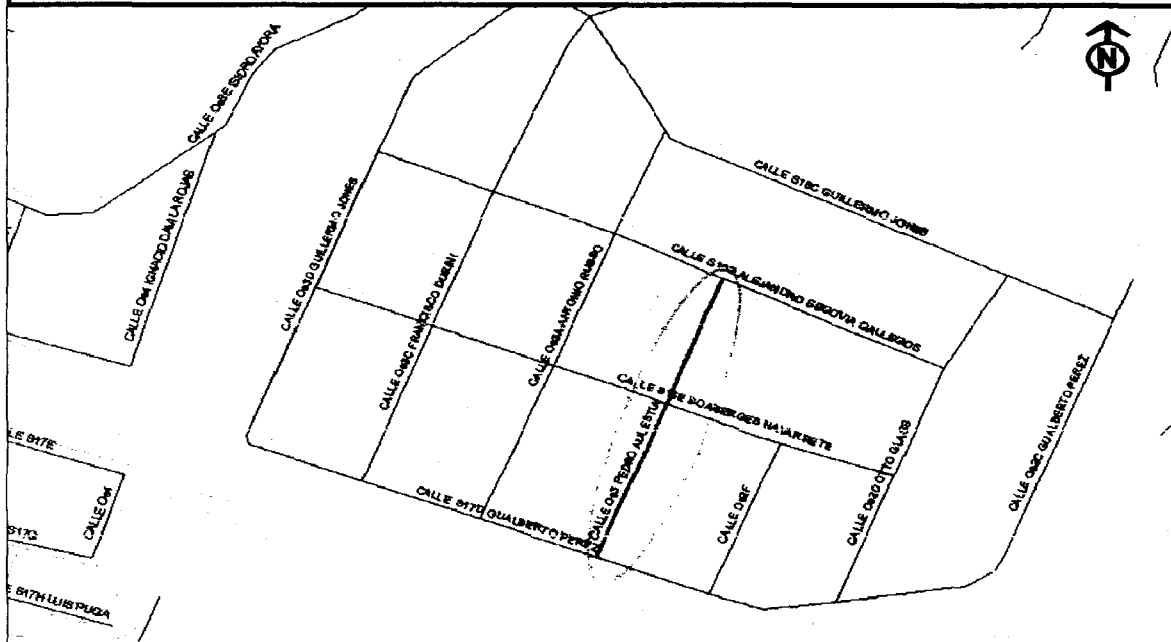
IDENTIFICACIÓN Y UBICACIÓN DE LA VÍA	
Calles e Intersecciones:	San Pedro de Taboada, S23 Panzaleo.
Nombre Actual:	Pichincha
Sector o Barrio:	La Salle I, Dean Bajo, San Francisco
Código Alfanumérico	E15
Sector o Barrio:	
Área Metropolitana:	2 - Área Rural
Zona Metropolitana:	10- El Valle
Parroquia(s) urbana(s) rural(es):	2- Conocoto
Barrio(s)	La Salle I, Dean Bajo, San Francisco
Hojas catastral(es) DAYC:	22708-22808-22908
Historiales de la vía antigua:	Ninguno
Nombres viales Típicos:	Sin Nombre
Observaciones:	El tramo de vía inicia en la calle San Pedro de Taboada y termina en la calle S23 Panzaleo.
CROQUIS DE UBICACIÓN	
REFERENCIAS SOCIALES PARA DENOMINACIÓN DE VÍAS	
Proponente(s):	Gerencia de Espacio Público - Unidad de Nomenclatura
Respaldo(s) de adhesión a la propuesta:	Empresa Municipal de Movilidad y Obras Públicas
Fundamento(s) para la denominación, cambio o correcciones:	Propuesta para denominación vial de la parroquia Conocoto
NOMBRE PROPUESTO:	
Nombre Actual:	Pichincha
Nombre propuesto:	E15 PICHINCHA
DATOS:	
Provincia:	Del Ecuador
Capital:	Quito
Habitantes:	2.450.009
Extensión:	9.692 Km2
Lugares Importantes:	Centro histórico de Quito, Mitad del Mundo, El Panecillo, Itchimbia, El Mirador, La Cima de la Libertad, Guayabamba, Castillos de Amaguaña. Las Choreras de Pita.
Verificación de repetición del nombre propuesto:	No existe repetición.
ELABORADO POR:	
UNIDAD DE NOMENCLATURA	
Arq. Famiro Pérez A. GERENTE DEL ESPACIO PÚBLICO	
REVISADO POR:	
Arq. Teodoro Izquierdo JEFE DE PLANIFICACIÓN Y DISEÑO	

GERENCIA DE ESPACIO PÚBLICO
UNIDAD DE NOMENCLATURA

REFERENCIAS TÉCNICAS PARA DENOMINACIÓN DE VÍAS

IDENTIFICACIÓN Y UBICACIÓN DE LA VÍA	
Calles e Intersecciones:	S16D Alejandro Segovia Gallegos, S16E Boanerges Navarrete, S17D Gualberto Pérez
Nombre Actual:	Sin nombre
Sector o Barrio:	Lasallanos 1ETP.
Código Alfanumérico	Oe3
Sector o Barrio:	
Área Metropolitana:	2 - Suburbana
Zona Metropolitana:	10- El Valle
Parroquia(s) urbana(s) rural(es):	2- Conocoto
Barrio(s)	Lasallanos 1ETP.
Hojas catastral(es) DAYC:	22404-22504
Historiales de la vía antigua:	CA C
Nombres viales típicos:	Sin nombre
Observaciones:	El tramo de vía propuesta inicia en la calle S16D Alejandro Segovia Gallegos y termina en la calle S17D Gualberto Pérez.

CROQUIS DE UBICACIÓN



REFERENCIAS SOCIALES PARA DENOMINACIÓN DE VÍAS

Proponente(s) :	Gerencia de Espacio Público - Unidad de Nomenclatura
Respaldo(s) de adhesión a la propuesta :	Empresa Municipal de Movilidad y Obras Públicas
Fundamento(s) para la denominación, cambio o correcciones:	Propuesta para denominación vial de la parroquia Conocoto
NOMBRE PROPUESTO:	
Nombre Actual:	Sin nombre
Nombre propuesto:	Oe3 PEDRO AULESTIA
DATOS BIOGRÁFICOS:	
Nacionalidad:	Ecuatoriano
Fecha de Nacimiento:	1881
Sexo:	Masculino
Profesión/Ocupación:	Arquitecto
Hechos Memorables	Participó junto con Wilhem Spahr en la construcción del Instituto Nacional Mejía. Fue director de construcciones escolares en Quito.
Verificación de repetición del nombre propuesto:	No existe repetición.

ELABORADO POR:

Ramiro Pérez A.
UNIDAD DE NOMENCLATURA

REVISADO POR:

Teodoro Izquierdo
Arq. Teodoro Izquierdo
JEFE DE PLANIFICACIÓN Y DISEÑO

Arq. Ramiro Pérez A.
GERENTE DEL ESPACIO PÚBLICO

GERENCIA DE ESPACIO PÚBLICO
UNIDAD DE NOMENCLATURA

REFERENCIAS TÉCNICAS PARA DENOMINACIÓN DE VÍAS

IDENTIFICACIÓN Y UBICACIÓN DE LA VÍA	
Calles e Intersecciones:	E10 Chillo Jijón
Nombre Actual:	Sin Nombre
Sector o Barrio:	Dean Bajo
Código Alfanumérico	S17E
Sector o Barrio:	
Área Metropolitana:	2 - Área Rural
Zona Metropolitana:	10- El Valle
Parroquia(s) urbana(s) rural(es):	2- Conocoto
Barrio(s)	Dean Bajo
Hojas catastral(es) DAYC:	22607-22608
Historiales de la vía antigua:	Calle D
Nombres viales Típicos:	Sin Nombre
Observaciones:	El tramo de vía propuesta inicia en la calle E10 Chillo Jijón y se constituye en un pasaje sin salida.
CROQUIS DE UBICACIÓN	
REFERENCIAS SOCIALES PARA DENOMINACIÓN DE VÍAS	
Proponente(s) :	Gerencia de Espacio Público - Unidad de Nomenclatura
Respaldo(s) de adhesión a la propuesta :	Empresa Municipal de Movilidad y Obras Públicas
Fundamento(s) para la denominación, cambio o correcciones:	Propuesta para denominación vial de la parroquia Conocoto
NOMBRE PROPUESTO:	
Nombre Actual:	Sin Nombre
Nombre propuesto:	S17E PATRICIO ROMERO BARBERIS
DATOS BIOGRÁFICOS:	
Nacionalidad:	Ecuatoriano
Fecha de Nacimiento:	13 de octubre 1932
Sexo:	Masculino
Profesión/Ocupación:	Abogado
Hechos Memorables	Fue Presidente de la Federación de Estudiantes Universitarios. Concejal de Quito. Presidente del Club de Abogados. Prefecto provincial de Pichincha.
Verificación de repetición del nombre propuesto:	No existe repetición.
ELABORADO POR: UNIDAD DE NOMENCLATURA	REVISADO POR: Arq. Teodoro Izquierdo JEFE DE PLANIFICACIÓN Y DISEÑO
 Arq. Rashiro Pérez A. GERENTE DEL ESPACIO PÚBLICO	

GERENCIA DE ESPACIO PÚBLICO UNIDAD DE NOMENCLATURA

REFERENCIAS TÉCNICAS PARA DENOMINACIÓN DE VÍAS

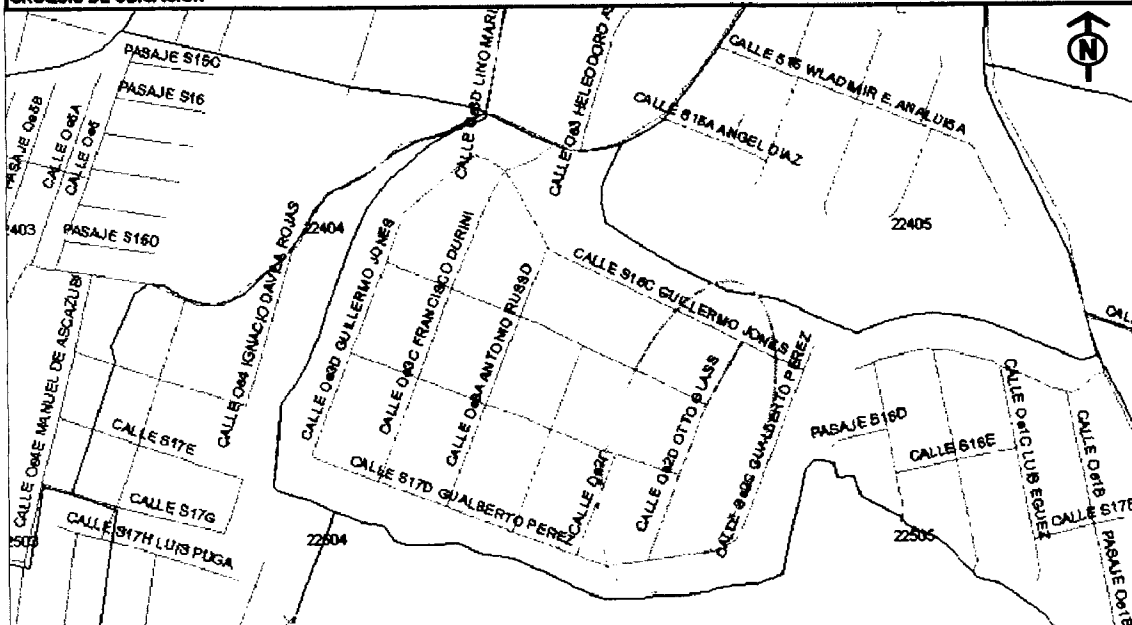
IDENTIFICACIÓN Y UBICACIÓN DE LA VÍA	
Calles e Intersecciones:	S19 Esmeraldas, S21 Manuel Córdova G., S23 Panzaleo.
Nombre Actual:	Pastaza
Sector o Barrio:	La Salle I, San Francisco.
Código Alfanumérico	E13, E12A
Sector o Barrio:	
Área Metropolitana:	2 - Área Rural
Zona Metropolitana:	10- El Valle
Parroquia(s) urbana(s) rural(es):	2- Conocoto
Barrio(s)	La Salle I, San Francisco.
Hojas catastral(es) DAYC:	22807-22808-22907
Historiales de la vía antigua:	Galo Galecio
Nombres viales Típicos:	Sin Nombre
Observaciones:	El tramo de vía inicia en la calle S19 Esmeraldas y termina en la calle S23 Panzaleo.
CROQUIS DE UBICACIÓN	
REFERENCIAS SOCIALES PARA DENOMINACIÓN DE VÍAS	
Proponente(s) :	Gerencia de Espacio Público - Unidad de Nomenclatura
Respaldo(s) de adhesión a la propuesta :	Empresa Municipal de Movilidad y Obras Públicas
Fundamento(s) para la denominación, cambio o correcciones:	Propuesta para denominación vial de la parroquia Conocoto
NOMBRE PROPUESTO:	
Nombre Actual:	Pastaza
Nombre propuesto:	E13, E12A PASTAZA
DATOS:	
Provincia:	Del Ecuador
Capital:	Puyo
Habitantes:	77.849
Extensión:	29.068 Km2
Datos importantes:	Limítrofe con Perú, región llana, accidentada por la cordillera de Llanganates. Sus ríos pertenecen a las cuencas del Napo. Clima tropical húmedo, se cultiva té, yuca, bananas.
Verificación de repetición del nombre propuesto:	No existe repetición.
ELABORADO POR:	
UNIDAD DE NOMENCLATURA	
Arq. Ramiro Pérez A. GERENTE DEL ESPACIO PÚBLICO	
REVISADO POR:	
Arq. Teodoro Izquierdo JEFE DE PLANIFICACIÓN Y DISEÑO	

GERENCIA DE ESPACIO PÚBLICO UNIDAD DE NOMENCLATURA

REFERENCIAS TÉCNICAS PARA DENOMINACIÓN DE VÍAS

IDENTIFICACIÓN Y UBICACIÓN DE LA VÍA	
Calles e Intersecciones:	Oe2C Gualberto Pérez, Oe3D Guillermo Jones
Nombre Actual:	Sin Nombre
Sector o Barrio:	Lasallanos 1ETP
Código Alfanumérico	Oe2D
Sector o Barrio:	
Área Metropolitana:	2 - Suburbana
Zona Metropolitana:	10- El Valle
Parroquia(s)urbana(s)rural(es):	2- Conocoto
Barrio(s)	Lasallanos 1ETP
Hojas catastrales) DAYC:	22404
Historiales de la vía antigua:	Ninguno
Nombres viales Típicos:	Sin Nombre
Observaciones:	El tramo de vía propuesta inicia en la calle S17D Gualberto Pérez y termina en la calle S16C Guillermo Jones.

CROQUIS DE UBICACIÓN



REFERENCIAS SOCIALES PARA DENOMINACIÓN DE VÍAS

Proponente(s):	Gerencia de Espacio Público - Unidad de Nomenclatura
Respaldo(s) de adhesión a la propuesta:	Empresa Municipal de Movilidad y Obras Públicas
Fundamento(s) para la denominación, cambio o correcciones:	Propuesta para denominación vial de la parroquia Conocoto
NOMBRE PROPUESTO:	
Nombre Actual:	Sin Nombre
Nombre propuesto:	Oe2D OTTO GLASS
DATOS BIOGRÁFICOS:	
Nacionalidad:	Checoslovaco
Fecha de Nacimiento:	1903
Sexo:	Masculino
Profesión/Ocupación:	Arquitecto - Ingeniero
Fecha de Fallecimiento:	en 1976
Hechos Memorables	Llega emigrante de la guerra en 1940 y se vincula como profesor en la escuela de arquitectura. Es un Constructor de viviendas.
Verificación de repetición del nombre propuesto:	No existe repetición.

ELABORADO POR:

[Signature]
UNIDAD DE NOMENCLATURA

[Signature]
Arq. Ramiro Pérez A.
GERENTE DEL ESPACIO PÚBLICO

REVISADO POR:

[Signature]
Arq. Teodoro Izquierdo
JEFE DE PLANIFICACIÓN Y DISEÑO

GERENCIA DE ESPACIO PÚBLICO UNIDAD DE NOMENCLATURA

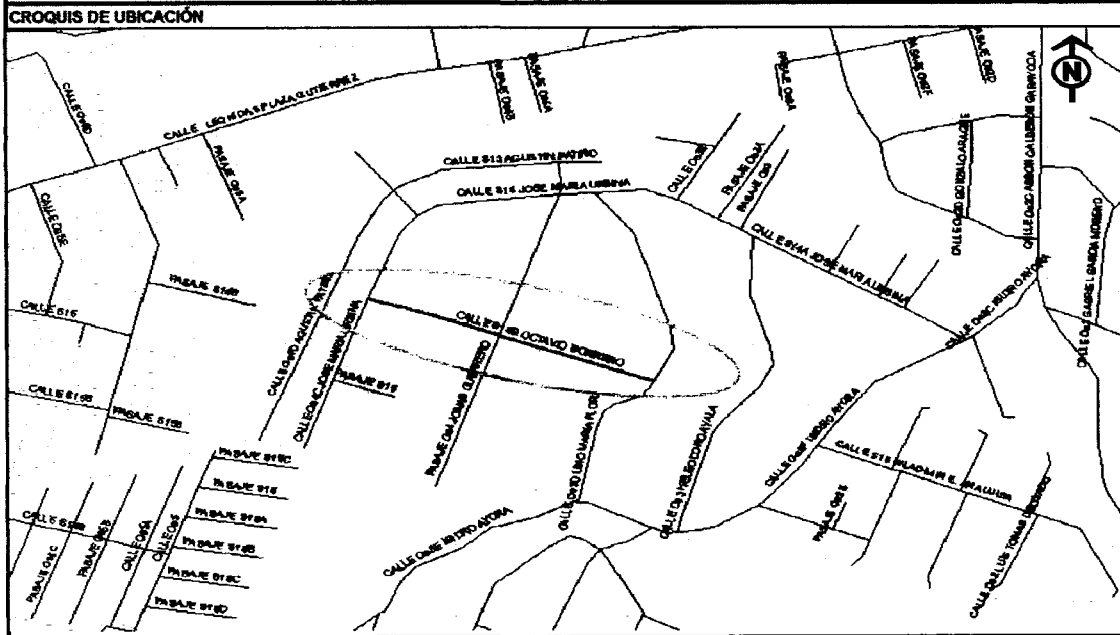
REFERENCIAS TÉCNICAS PARA DENOMINACIÓN DE VÍAS

IDENTIFICACIÓN Y UBICACIÓN DE LA VÍA	
Calles e Intersecciones:	Oe5F, Oe5D Alfonso Calderón Moreno
Nombre Actual:	Sin Nombre
Sector o Barrio:	Justicia Social
Código Alfanumérico	Oe5E
Sector o Barrio:	
Área Metropolitana:	2 - Suburbana
Zona Metropolitana:	10- El Valle
Parroquia(s) urbana(s) rural(es):	2- Conocoto
Barrio(s)	Justicia Social
Hojas catastrales DAYC:	22503-22603
Historiales de la vía antigua:	Ninguno
Nombres viales Típicos:	Sin Nombre
Observaciones:	El tramo de vía propuesta inicia en la calle S19C Antonio Salgado N. Y termina en la calle S19.
CROQUIS DE UBICACIÓN	
REFERENCIAS SOCIALES PARA DENOMINACIÓN DE VÍAS	
Proponente(s):	Gerencia de Espacio Público - Unidad de Nomenclatura
Respaldo(s) de adhesión a la propuesta:	Empresa Municipal de Movilidad y Obras Públicas
Fundamento(s) para la denominación, cambio o correcciones:	Propuesta para denominación vial de la parroquia Conocoto
NOMBRE PROPUESTO:	
Nombre Actual:	Sin Nombre
Nombre propuesto:	Oe5E OSCAR ETWANICK
DATOS BIOGRÁFICOS:	
Nacionalidad:	Australiano
Fecha de Nacimiento:	1892
Sexo:	Masculino
Profesión/Ocupación:	Arquitecto
Hechos Memorables	Emigro al Ecuador y se vinculo con el círculo de constructores de Quito, Diseño y calculo el Estadio Olímpico Atahualpa en
Verificación de repetición del nombre propuesto:	No existe repetición.
ELABORADO POR:	REVISADO POR:
 UNIDAD DE NOMENCLATURA	 Arq. Teodoro Izquierdo JEFE DE PLANIFICACIÓN Y DISEÑO
 Arq. Ramiro Pérez GERENTE DEL ESPACIO PÚBLICO	



GERENCIA DE ESPACIO PÚBLICO UNIDAD DE NOMENCLATURA

REFERENCIAS TÉCNICAS PARA DENOMINACIÓN DE VÍAS

IDENTIFICACIÓN Y UBICACIÓN DE LA VÍA	
Calles e Intersecciones:	Oe4C José Urbina, Oe4 Jonás Guerrero, Oe3D Lino María F.
Nombre Actual:	Octavio Borrero
Sector o Barrio:	San Miguel Alto
Código Alfanumérico	S14B
Sector o Barrio:	
Área Metropolitana:	2 - Suburbana
Zona Metropolitana:	10- El Valle
Parroquia(s) urbana(s)/rural(es):	2- Conocoto
Barrio(s)	San Miguel Alto
Hojas catastral(es) DAYC:	22304
Historiales de la vía antigua:	Calle F
Nombres viales típicos:	Sin Nombre
Observaciones:	El tramo de vía inicia en la calle Oe4C José María Urbina y termina en la calle Oe3D Lino María Flor.



REFERENCIAS SOCIALES PARA DENOMINACIÓN DE VÍAS	
Proponente(s):	Gerencia de Espacio Público - Unidad de Nomenclatura
Respaldo(s) de adhesión a la propuesta:	Empresa Municipal de Movilidad y Obras Públicas
Fundamento(s) para la denominación, cambio o correcciones:	Propuesta para denominación vial de la parroquia Conocoto
NOMBRE PROPUESTO:	
Nombre Actual:	Octavio Borrero
Nombre propuesto:	S14B OCTAVIO BORRERO
DATOS BIOGRÁFICOS:	
Nacionalidad:	Ecuatoriano
Fecha de Nacimiento:	1827
Sexo:	Masculino
Profesión / ocupación:	Político y escritor
Fecha de Fallecimiento:	1912
Edad:	65 años
Hechos Memorables:	Se opuso a la dictadura de García Moreno. Fue presidente del Ecuador entre 1875 a 1876.
Verificación de repetición del nombre propuesto:	No existe repetición.

<p>ELABORADO POR:</p>  <p>UNIDAD DE NOMENCLATURA</p>	<p>REVISADO POR:</p>  <p>Arq. Teodoro Izquierdo JEFE DE PLANIFICACIÓN Y DISEÑO</p>
<p>Arq. Ramiro Pérez A. GERENTE DEL ESPACIO PÚBLICO</p>	

GERENCIA DE ESPACIO PÚBLICO UNIDAD DE NOMENCLATURA

REFERENCIAS TÉCNICAS PARA DENOMINACIÓN DE VÍAS

IDENTIFICACIÓN Y UBICACIÓN DE LA VÍA			
Calles e Intersecciones:	S19 Esmeraldas, S20 Manabí, S21 Manuel Córdova G.		
Nombre Actual:	Napo		
Sector o Barrio:	La Salle I		
Código Alfanumérico	E12		
Sector o Barrio:			
Area Metropolitana:	2 - Area Rural		
Zona Metropolitana:	10- El Valle		
Parroquia(s) urbana(s) rural(es):	2- Conocoto		
Barrio(s)	La Salle I		
Hojas catastral(es) DAYC:	22708-22807		
Historiales de la vía antigua:	Oswaldo Viteri		
Nombres viales Típicos:	Sin Nombre		
Observaciones:	El tramo de vía inicia en la calle S19 Esmeraldas y termina en la calle S21 Manuel Córdova Galarza.		
CROQUIS DE UBICACIÓN			
REFERENCIAS SOCIALES PARA DENOMINACIÓN DE VÍAS			
Proponente(s):	Gerencia de Espacio Público - Unidad de Nomenclatura		
Respaldo(s) de adhesión a la propuesta:	Empresa Municipal de Movilidad y Obras Públicas		
Fundamento(s) para la denominación, cambio o correcciones:	Propuesta para denominación vial de la parroquia Conocoto		
NOMBRE PROPUESTO:			
Nombre Actual:	Napo		
Nombre propuesto:	E12 NAPO		
DATOS:			
Provincia:	Del Ecuador		
Capital:	Tena		
Habitantes:	98.484		
Extensión:	12.476 Km2		
Datos importantes:	Situada en la amazonía limítrofe con Perú y Colombia. El sector montañoso está formado por las cordilleras Oriental y del Napo-Galeras. Volcán en actividad.		
Verificación de repetición del nombre propuesto:	No existe repetición.		
<table border="0" style="width: 100%;"> <tr> <td style="width: 50%; vertical-align: top;"> <p>ELABORADO POR:</p> <p>UNIDAD DE NOMENCLATURA</p> </td> <td style="width: 50%; vertical-align: top; text-align: center;"> <p>REVISADO POR:</p> <p>Arq. Teodoro Izquierdo JEFE DE PLANIFICACIÓN Y DISEÑO</p> </td> </tr> </table>		<p>ELABORADO POR:</p> <p>UNIDAD DE NOMENCLATURA</p>	<p>REVISADO POR:</p> <p>Arq. Teodoro Izquierdo JEFE DE PLANIFICACIÓN Y DISEÑO</p>
<p>ELABORADO POR:</p> <p>UNIDAD DE NOMENCLATURA</p>	<p>REVISADO POR:</p> <p>Arq. Teodoro Izquierdo JEFE DE PLANIFICACIÓN Y DISEÑO</p>		
<p>Arq. Ramiro Pérez A. GERENTE DEL ESPACIO PÚBLICO</p>			

GERENCIA DE ESPACIO PÚBLICO UNIDAD DE NOMENCLATURA

REFERENCIAS TECNICAS PARA DENOMINACION DE VÍAS

IDENTIFICACION Y UBICACIÓN DE LA VÍA	
Calles e Intersecciones:	S21 Manuel Córdova G., S23 Panzaleo.
Nombre Actual:	Morona Santiago
Sector o Barrio:	San Francisco
Código Alfanumérico	E10A
Sector o Barrio:	
Area Metropolitana:	2 - Area Rural
Zona Metropolitana:	10- El Valle
Parroquia(s) urbana(s) rural(es):	2- Conocoto
Barrio(s)	San Francisco
Hojas catastral(es) DAYC:	22807-22907
Historiales de la vía antigua:	Ninguno
Nombres viales Típicos:	Sin Nombre
Observaciones:	El tramo de vía inicia en la calle S21 Manuel Córdova Galarza y termina en la calle S22 Chimborazo.
CROQUIS DE UBICACIÓN	
REFERENCIAS SOCIALES PARA DENOMINACION DE VÍAS	
Proponente(s):	Gerencia de Espacio Público - Unidad de Nomenclatura
Respaldo(s) de adhesión a la propuesta:	Empresa Municipal de Movilidad y Obras Públicas
Fundamento(s) para la denominación, cambio o correcciones:	Propuesta para denominación vial de la parroquia Conocoto
NOMBRE PROPUESTO:	
Nombre Actual:	Morona Santiago
Nombre propuesto:	E10A MORONA SANTIAGO
DATOS:	
Provincia:	Del Ecuador
Capital:	Macas
Habitantes:	133.316
Extensión:	23.875 Km2
Datos Importantes:	Situada en la región Amazónica. En su configuración geográfica destacan el valle de Upano, la cordillera de Cutucú y la llanura amazónica.
Verificación de repetición del nombre propuesto:	No existe repetición.
ELABORADO POR: UNIDAD DE NOMENCLATURA	
Arq. Ramiro Pérez A. GERENTE DEL ESPACIO PÚBLICO	
REVISADO POR: Arq. Teodoro Izquierdo JEFE DE PLANIFICACIÓN Y DISEÑO	

GERENCIA DE ESPACIO PÚBLICO UNIDAD DE NOMENCLATURA

REFERENCIAS TÉCNICAS PARA DENOMINACIÓN DE VÍAS

IDENTIFICACIÓN Y UBICACIÓN DE LA VÍA	
Calles e Intersecciones:	S15 Leonidas Plaza Gutiérrez
Nombre Actual:	Sin Nombre
Sector o Barrio:	Sin Nombre 78
Código Altanumérico	Oe9D
Sector o Barrio:	
Área Metropolitana:	2 - Suburbana
Zona Metropolitana:	10- El Valle
Parroquia(s) urbana(s) rural(es):	2- Conocoto
Barrio(s)	Sin Nombre 78
Hojas catastral(es) DAYC:	22201-22301
Historiales de la vía antigua:	Calle 8
Nombres viales Típicos:	Sin Nombre
Observaciones:	El tramo de vía propuesta inicia en la la calle S15 Leonidas Plaza Gutiérrez y se constituye en un pasaje sin salida.
CROQUIS DE UBICACIÓN	
REFERENCIAS SOCIALES PARA DENOMINACIÓN DE VÍAS	
Proponente(s) :	Gerencia de Espacio Público - Unidad de Nomenclatura
Respaldo(s) de adhesión a la propuesta :	Empresa Municipal de Movilidad y Obras Públicas
Fundamento(s) para la denominación, cambio o correcciones:	Propuesta para denominación vial de la parroquia Conocoto
NOMBRE PROPUESTO:	
Nombre Actual:	Sin Nombre
Nombre propuesto:	Oe9D MILTON S. JACOME
DATOS BIOGRÁFICOS:	
Nacionalidad:	Ecuatoriano
Fecha de Nacimiento:	4 de Septiembre 1973
Sexo:	Masculino
Estado Civil:	Sin Nombre
Profesión / ocupación:	Militar (Cabo Segundo)
Fecha de Fallecimiento:	22 de febrero 1998
Edad:	25 años
Hechos Memorables	Prestó sus servicios en el sector "El Maizal". Héroe del Cenepa
Verificación de repetición del nombre propuesto:	No existe repetición
ELABORADO POR:	REVISADO POR:
UNIDAD DE NOMENCLATURA	JEFE DE PLANIFICACIÓN Y DISEÑO
 Arq. Ramiro Pérez A. GERENTE DEL ESPACIO PÚBLICO	

GERENCIA DE ESPACIO PÚBLICO UNIDAD DE NOMENCLATURA

REFERENCIAS TÉCNICAS PARA DENOMINACIÓN DE VÍAS

IDENTIFICACIÓN Y UBICACIÓN DE LA VÍA	
Calles e intersecciones:	S15 Leonidas Plaza Gutiérrez
Nombre Actual:	Sin Nombre
Sector o Barrio:	Banco de Préstamos
Código Alfanumérico	Oe9A
Sector o Barrio:	
Área Metropolitana:	2 - Suburbana
Zona Metropolitana:	10- El Valle
Parroquia(s) urbana(s) rural(es):	2- Conocoto
Barrio(s)	Banco de Préstamos
Hojas catastra(es) DAYC:	22301
Historiales de la vía antigua:	Calle 5
Nombres viales Típicos:	Sin Nombre
Observaciones:	El tramo de vía propuesta inicia en la la calle S15 Leonidas Plaza Gutiérrez y se constituye en un pasaje sin salida.
CROQUIS DE UBICACIÓN	
REFERENCIAS SOCIALES PARA DENOMINACIÓN DE VÍAS	
Proponente(s) :	Gerencia de Espacio Público - Unidad de Nomenclatura
Respaldo(s) de adhesión a la propuesta :	Empresa Municipal de Movilidad y Obras Públicas
Fundamento(s) para la denominación, cambio o correcciones:	Propuesta para denominación vial de la parroquia Conocoto
NOMBRE PROPUESTO:	
Nombre Actual:	Sin Nombre
Nombre propuesto:	Oe9A MILTON LENIN PATIÑO CHUVA
DATOS BIOGRÁFICOS:	
Nacionalidad:	Ecuatoriano
Fecha de Nacimiento:	18 de septiembre 1975
Estado Civil:	Soltero
Sexo:	Masculino
Profesión / ocupación:	Militar (Soldado)
Fecha de Fallecimiento:	18 de febrero 1998
Edad:	23 años
Hechos Memorables	Prestó servicios en el equipo de combate cuya misión era la de realizar patrullajes de reconocimiento en el sector del Río Cenepa. Héroe del Cenepa.
Verificación de repetición del nombre propuesto:	No existe repetición.
ELABORADO POR:	REVISADO POR:
 Arq. Ramiro Pérez A. GERENTE DEL ESPACIO PÚBLICO	 A.G. Teodoro Izquierdo JEFE DE PLANIFICACIÓN Y DISEÑO

REFERENCIAS TÉCNICAS PARA DENOMINACIÓN DE VÍAS

IDENTIFICACIÓN Y UBICACIÓN DE LA VÍA	
Calles e Intersecciones:	Oe6E Gonzalo E. Montesdeoca, S15 Leonidas Plaza G.
Nombre Actual:	Marcelo M. Suárez
Sector o Barrio:	Jardine Conocoto
Código Alfanumérico	Oe7
Sector o Barrio:	
Área Metropolitana:	2 - Suburbana
Zona Metropolitana:	10- El Valle
Parroquia(s) urbana(s) rural(es):	2- Conocoto
Barrio(s)	Jardine Conocoto
Hojas catastral(es) DAYC:	22303-22403
Historiales de la vía antigua:	Calle 2, Calle 9
Nombres viales Típicos:	Sin Nombre
Observaciones:	El tramo de vía inicia en la calle Oe6E Gonzalo Efrén Montesdeoca y termina en la calle S16E.
CROQUIS DE UBICACIÓN	
REFERENCIAS SOCIALES PARA DENOMINACIÓN DE VÍAS	
Proponente(s) :	Gerencia de Espacio Público - Unidad de Nomenclatura
Respaldo(s) de adhesión a la propuesta :	Empresa Municipal de Movilidad y Obras Públicas
Fundamento(s) para la denominación, cambio o correcciones:	Propuesta para denominación vial de la parroquia Conocoto
NOMBRE PROPUESTO:	
Nombre Actual:	Marcelo M. Suárez
Nombre propuesto:	Oe7 MARCELO M. SUÁREZ
DATOS BIOGRÁFICOS:	
Nacionalidad:	Ecuatoriano
Fecha de Nacimiento:	24 de Diciembre 1974
Sexo:	Masculino
Profesión / ocupación:	Militar (Cabo Segundo)
Fecha de Fallecimiento:	27 de Febrero 1998
Edad:	24 años
Hechos Memorables	Prestó sus servicios en el sector Cueva de los Tayos. Héroe del Cenepa.
Verificación de repetición del nombre propuesto:	No existe repetición.
ELABORADO POR:	REVISADO POR:
 UNIDAD DE NOMENCLATURA Arq. Ramiro Pérez A. GERENTE DEL ESPACIO PÚBLICO	 Arq. Teodoro Izquierdo JEFE DE PLANIFICACIÓN Y DISEÑO

GERENCIA DE ESPACIO PÚBLICO UNIDAD DE NOMENCLATURA

REFERENCIAS TÉCNICAS PARA DENOMINACIÓN DE VÍAS

IDENTIFICACIÓN Y UBICACIÓN DE LA VÍA	
Calles e Intersecciones:	Leonidas Plaza Gutiérrez, S14B, S15, S15B
Nombre Actual:	Manuel de Jesús Martínez
Sector o Barrio:	S. Juan Conocoto
Código Alfanumérico	Oe5C
Sector o Barrio:	
Área Metropolitana:	2 - Suburbana
Zona Metropolitana:	10- El Valle
Parroquia(s) urbana(s) rural(es):	2- Conocoto
Barrio(s)	S. Juan Conocoto
Hojas catastral(es) DAYC:	22303-22304-22403
Historiales de la vía antigua:	Ninguno
Nombres viales Típicos:	Sin Nombre
Observaciones:	El tramo de vía inicia en la calle Leonidas Plaza Gutiérrez y se constituye en un pasaje sin salida.
CROQUIS DE UBICACIÓN	
REFERENCIAS SOCIALES PARA DENOMINACIÓN DE VÍAS	
Proponente(s):	Gerencia de Espacio Público - Unidad de Nomenclatura
Respaldo(s) de adhesión a la propuesta:	Empresa Municipal de Movilidad y Obras Públicas
Fundamento(s) para la denominación, cambio o correcciones:	Propuesta para denominación vial de la parroquia Conocoto
NOMBRE PROPUESTO:	
Nombre Actual:	Manuel de Jesús Martínez
Nombre propuesto:	Oe5C MANUEL DE JESÚS MARTÍNEZ
DATOS BIOGRÁFICOS:	
Nacionalidad:	Ecuatoriano
Fecha de Nacimiento:	8 de abril 1960
Sexo:	Masculino
Profesión / ocupación:	Militar (Cabo Segundo)
Fecha de Fallecimiento:	28 de enero 1981
Edad:	21 años
Hechos Memorables	Prestó sus servicios en el puesto de "Paquisha" en la cordillera del cóndor ante el ataque peruano de 1981. Héroe Nacional.
Verificación de repetición del nombre propuesto:	No existe repetición.
ELABORADO POR:	REVISADO POR:
 UNIDAD DE NOMENCLATURA Arq. Ramiro Póez A. GERENTE DEL ESPACIO PÚBLICO	 Arq. Teodoro Izquierdo JEFE DE PLANIFICACIÓN Y DISEÑO

GERENCIA DE ESPACIO PÚBLICO
UNIDAD DE NOMENCLATURA

REFERENCIAS TÉCNICAS PARA DENOMINACIÓN DE VÍAS

IDENTIFICACIÓN Y UBICACIÓN DE LA VÍA	
Calles e Intersecciones:	Abdón Calderón G., E9 Guayas, E14 Galápagos, E16 Azuay
Nombre Actual:	Manuel Córdova Galarza
Sector o Barrio:	Arupos FND Aurora, La Salle I, San Francisco
Código Alfanumérico	S21
Sector o Barrio:	
Área Metropolitana:	2 - Área Rural
Zona Metropolitana:	10- El Valle
Parroquia(s) urbana(s) rural(es):	2- Conocoto
Barrio(s)	Arupos FND Aurora, La Salle I, San Francisco
Hojas catastral(es) DAYC:	22705-22706-22707-22807-22808-22908
Historiales de la vía antigua:	Camilo Egas
Nombres viales típicos:	Sin Nombre
Observaciones:	El tramo de vía inicia en la calle Abdón Calderón Garaycoa y se constituye en un pasaje sin salida.
CROQUIS DE UBICACIÓN	
REFERENCIAS SOCIALES PARA DENOMINACIÓN DE VÍAS	
Proponente(s):	Gerencia de Espacio Público - Unidad de Nomenclatura
Respaldo(s) de adhesión a la propuesta:	Empresa Municipal de Movilidad y Obras Públicas
Fundamento(s) para la denominación, cambio o correcciones:	Propuesta para denominación vial de la parroquia Conocoto
NOMBRE PROPUESTO:	
Nombre Actual:	Manuel Córdova Galarza
Nombre propuesto:	S21 MANUEL CÓRDOVA GALARZA
DATOS BIOGRÁFICOS:	
Nacionalidad:	Ecuatoriano
Fecha de Nacimiento:	23 de diciembre 1933
Sexo:	Masculino
Profesión/Ocupación:	Abogado
Fecha de Fallecimiento:	29 de mayo 1980
Edad:	47 años
Hechos Memorables	Prefecto de la Prov. De Pichincha. Principal gestor de la construcción de la autopista a la Mitad del Mundo.
Verificación de repetición del nombre propuesto:	No existe repetición.
ELABORADO POR:	REVISADO POR:
 UNIDAD DE NOMENCLATURA	 Arq. Teodoro Izquierdo JEFE DE PLANIFICACIÓN Y DISEÑO
Arq. Ramiro Pérez A. GERENTE DEL ESPACIO PÚBLICO	

GERENCIA DE ESPACIO PÚBLICO UNIDAD DE NOMENCLATURA

REFERENCIAS TÉCNICAS PARA DENOMINACIÓN DE VÍAS

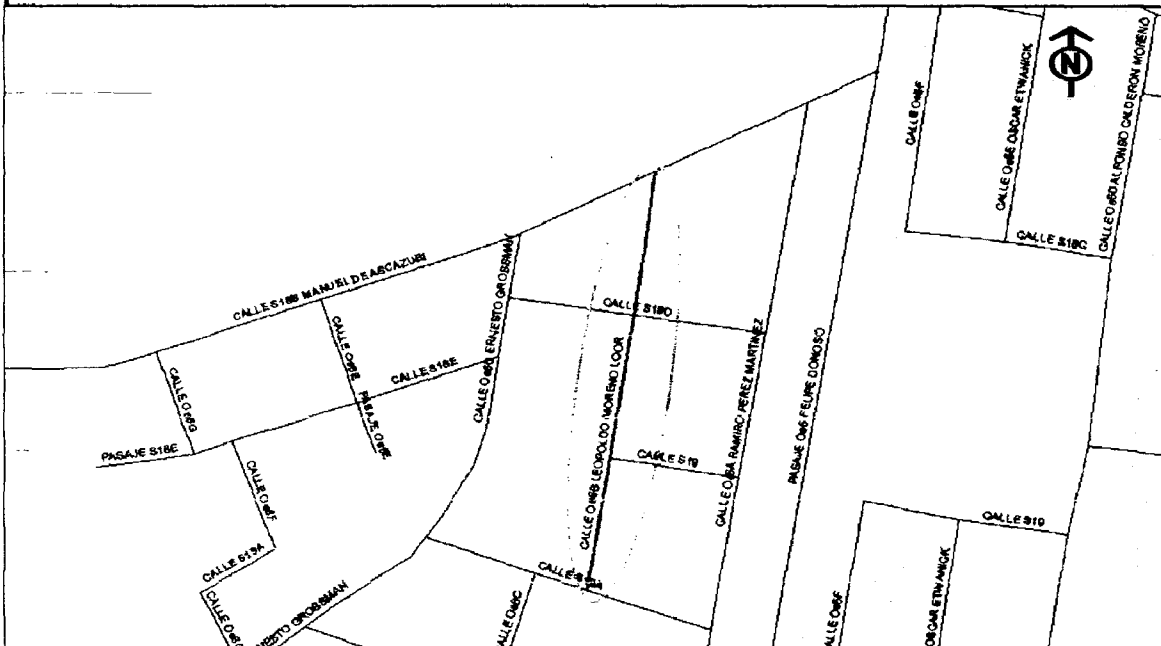
IDENTIFICACIÓN Y UBICACIÓN DE LA VÍA	
Calles e Intersecciones:	E9C Bolívar, E14C Imbabura, E15 Pichincha, E19 Azuay. E8I Zamora Chinchipe, E9 Guayas, E10 Chillo Jijón.
Nombre Actual:	Manabi
Sector o Barrio:	La Salle I, Arupos FND Aurora
Código Alfanumérico	S20
Sector o Barrio:	
Area Metropolitana:	2 - Area Rural
Zona Metropolitana:	10- El Valle
Parroquia(s) urbana(s) rural(es):	2- Conocoto
Barrio(s)	La Salle I, Arupos FND Aurora
Hojas catastral(es) DAYC:	22707-22807-22808
Historiales de la vía antigua:	Quitumbe
Nombres viales Típicos:	Sin Nombre
Observaciones:	El tramo de vía inicia en la calle E8I Zamora Chinchipe y se constituye en un pasaje sin salida.
CROQUIS DE UBICACIÓN	
REFERENCIAS SOCIALES PARA DENOMINACIÓN DE VIAS	
Proponente(s):	Gerencia de Espacio Público - Unidad de Nomenclatura
Respaldo(s) de adhesión a la propuesta:	Empresa Municipal de Movilidad y Obras Públicas
Fundamento(s) para la denominación, cambio o correcciones:	Propuesta para denominación vial de la parroquia Conocoto
NOMBRE PROPUESTO:	
Nombre Actual:	Manabi
Nombre propuesto:	S20 MANABI
DATOS:	
Provincia:	Del Ecuador
Capital:	Portoviejo
Habitantes:	1.331.151
Extensión:	18.575 Km2
Datos importantes:	Se encuentra ubicada en el litoral, su relieve es plano, cruzan los rios Chone y Daule. Se cultiva cacao, arroz, café, bananas y frutas tropicales.
Verificación de repetición del nombre propuesto:	No existe repetición.
ELABORADO POR:	REVISADO POR:
 UNIDAD DE NOMENCLATURA Arq. Ramiro Pérez A. GERENTE DEL ESPACIO PÚBLICO	 Arq. Teodoro Izquierdo JEFE DE PLANIFICACIÓN Y DISEÑO

GERENCIA DE ESPACIO PÚBLICO UNIDAD DE NOMENCLATURA

REFERENCIAS TÉCNICAS PARA DENOMINACIÓN DE VÍAS

IDENTIFICACIÓN Y UBICACIÓN DE LA VÍA	
Calles e Intersecciones:	S18B Manuel de Ascazubi, S18D, S19, S19A.
Nombre Actual:	Sin Nombre
Sector o Barrio:	Sin Nombre 77
Código Alfanumérico	Oe6B
Sector o Barrio:	
Área Metropolitana:	2 - Suburbana
Zona Metropolitana:	10- El Valle
Parroquia(s) urbana(s) rural(es):	2- Conocoto
Barrio(s)	Sin Nombre 77
Hojas catastral(es) DAYC:	22503
Historiales de la vía antigua:	CA B
Nombres viales Típicos:	Sin Nombre
Observaciones:	El tramo de vía inicia en la calle S18B Manuel de Ascazubi y termina en la calle S19A

CROQUIS DE UBICACIÓN



REFERENCIAS SOCIALES PARA DENOMINACIÓN DE VÍAS

Proponente(s) :	Gerencia de Espacio Público - Unidad de Nomenclatura
Respaldo(s) de adhesión a la propuesta :	Empresa Municipal de Movilidad y Obras Públicas
Fundamento(s) para la denominación, cambio o correcciones:	Propuesta para denominación vial de la parroquia Conocoto
NOMBRE PROPUESTO:	
Nombre Actual:	Sin nombre
Nombre propuesto:	Oe6B LEOPOLDO MORENO LOOR
DATOS BIOGRÁFICOS:	
Nacionalidad:	Ecuatoriano
Sexo:	Masculino
Profesión/Ocupación:	Ingeniero Civil
Hechos Memorables	Diseño el barrio La Villafra. Fue profesor de Urbanismo en la escuela de Arquitectura de la Universidad Central.
Verificación de repetición del nombre propuesto:	No existe repetición.

ELABORADO POR:


UNIDAD DE NOMENCLATURA

REVISADO POR:


Arq. Teodora Izquierdo
JEFE DE PLANIFICACIÓN Y DISEÑO


Arq. Ramiro Pérez A.
GERENTE DEL ESPACIO PÚBLICO

GERENCIA DE ESPACIO PÚBLICO UNIDAD DE NOMENCLATURA

REFERENCIAS TÉCNICAS PARA DENOMINACIÓN DE VÍAS

IDENTIFICACIÓN Y UBICACIÓN DE LA VÍA	
Calles e Intersecciones:	Oe7A Freddy I. Santander, Oe6E José Urquiza
Nombre Actual:	Juan Cueva García
Sector o Barrio:	Jardine Conocoto, S. Juan Conocoto
Código Alfanumérico	S16
Sector o Barrio:	
Área Metropolitana:	2 - Suburbana
Zona Metropolitana:	10- El Valle
Parroquia(s)urbana(s)rural(es):	2- Conocoto
Barrio(s)	Jardine Conocoto, S. Juan Conocoto
Hojas catastral(es) DAYC:	22402-22403
Historiales de la vía antigua:	Calle Principal
Nombres viales Típicos:	Sin Nombre
Observaciones:	El tramo de vía inicia en la Autopista General Rumiñahui y se prolonga hacia el este.
CROQUIS DE UBICACIÓN	
REFERENCIAS SOCIALES PARA DENOMINACIÓN DE VÍAS	
Proponente(s):	Gerencia de Espacio Público - Unidad de Nomenclatura
Respaldo(s) de adhesión a la propuesta:	Empresa Municipal de Movilidad y Obras Públicas
Fundamento(s) para la denominación, cambio o correcciones:	Propuesta para denominación vial de la parroquia Conocoto
NOMBRE PROPUESTO:	
Nombre Actual:	Juan Cueva García
Nombre propuesto:	S 16 JUAN CUEVA GARCÍA
DATOS BIOGRÁFICOS:	
Nacionalidad:	Ecuatoriano
Fecha de Nacimiento:	1876
Sexo:	Masculino
Profesión / ocupación:	Doctor (Abogado)
Fecha de Fallecimiento:	1951
Edad:	75 años
Hechos Memorables	Figura de relevantes méritos como diputado y senador por varios periodos. De los más prestigiosos jurisconsultos del país.
Verificación de repetición del nombre propuesto:	No existe repetición.
ELABORADO POR:	REVISADO POR:
 UNIDAD DE NOMENCLATURA	 Arq. Teodoro Izquierdo JEFE DE PLANIFICACIÓN Y DISEÑO
Arq. Ramiro Pérez A. GERENTE DEL ESPACIO PÚBLICO	

GERENCIA DE ESPACIO PÚBLICO UNIDAD DE NOMENCLATURA

REFERENCIAS TÉCNICAS PARA DENOMINACIÓN DE VÍAS

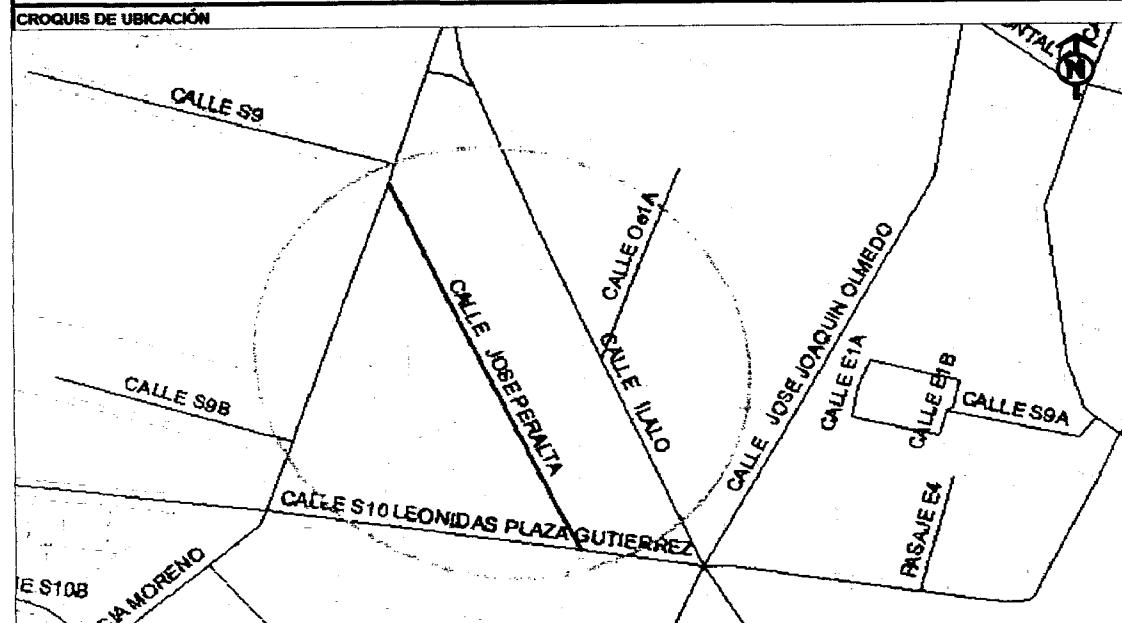
IDENTIFICACIÓN Y UBICACIÓN DE LA VÍA	
Calles e Intersecciones:	S15 Leonidas Plaza G., S16 Juan Cueva G., S16E
Nombre Actual:	Sin Nombre
Sector o Barrio:	Jardine Conocoto
Código Alfanumérico	Oe6E
Sector o Barrio:	
Área Metropolitana:	2 - Suburbana
Zona Metropolitana:	10- El Valle
Parroquia(s) urbana(s) rural(es):	2- Conocoto
Barrio(s)	Jardine Conocoto
Hojas catastral(es) DAYC:	22303-22403
Historiales de la vía antigua:	Calle 5, Calle 1
Nombres viales Típicos:	Sin Nombre
Observaciones:	El tramo de vía propuesta inicia en la calle S15 Leonidas Plaza Gutiérrez y termina en la calle S16E.
CROQUIS DE UBICACIÓN	
REFERENCIAS SOCIALES PARA DENOMINACIÓN DE VÍAS	
Proponente(s) :	Gerencia de Espacio Público - Unidad de Nomenclatura
Respaldo(s) de adhesión a la propuesta :	Empresa Municipal de Movilidad y Obras Públicas
Fundamento(s) para la denominación, cambio o correcciones:	Propuesta para denominación vial de la parroquia Conocoto
NOMBRE PROPUESTO:	
Nombre Actual:	Sin Nombre
Nombre propuesto:	Oe6E JOSÉ URQUIZO CHANGO
DATOS BIOGRÁFICOS:	
Nacionalidad:	Ecuatoriano
Fecha de Nacimiento:	7 de julio 1975
Sexo:	Masculino
Profesión / ocupación:	Militar (Cabo Segundo)
Fecha de Fallecimiento:	22 de febrero 1998
Edad:	23 años
Hechos Memorables	Prestó sus servicios en el sector "El Maizal". Héroe del Cenepa.
Verificación de repetición del nombre propuesto:	No existe repetición.
<p>ELABORADO POR:</p> <p><i>[Signature]</i> UNIDAD DE NOMENCLATURA</p> <p style="text-align: center;"><i>[Signature]</i> Arq. Ramiro Pérez A. GERENTE DEL ESPACIO PÚBLICO</p> <p style="text-align: right;">REVISADO POR: <i>[Signature]</i> Arq. Teodoro Izquierdo JEFE DE PLANIFICACIÓN Y DISEÑO</p>	

375
TRESCIENTOS
SETENTA Y CINCO

GERENCIA DE ESPACIO PÚBLICO UNIDAD DE NOMENCLATURA


REFERENCIAS TÉCNICAS PARA DENOMINACIÓN DE VÍAS


IDENTIFICACIÓN Y UBICACIÓN DE LA VÍA	
Calles e Intersecciones:	Calle Oe1C Gabriel Garcia Moreno, S10 Leonidas plaza G.
Nombre Actual:	CA L
Sector o Barrio:	La Armenia 2
Código Alfanumérico	Sin Código
Sector o Barrio:	
Área Metropolitana:	2 - Suburbana
Zona Metropolitana:	10- El Valle
Parroquia(s) urbana(s) rural(es):	2- Conocoto
Barrio(s)	La Armenia 2
Hojas catastral(es) DAYC:	22206
Historiales de la vía antigua:	CA L
Nombres viales Típicos:	Diplomáticos
Observaciones:	El tramo de vía inicia en la calle S10 Leonidas Plaza G. y termina en la calle Oe1C Gabriel Garcia Moreno.

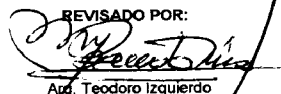


REFERENCIAS SOCIALES PARA DENOMINACIÓN DE VÍAS

Proponente(s):	Gerencia de Espacio Público - Unidad de Nomenclatura
Respaldo(s) de adhesión a la propuesta:	Empresa Municipal de Movilidad y Obras Públicas
Fundamento(s) para la denominación, cambio o correcciones:	Propuesta para denominación vial de la parroquia Conocoto
NOMBRE PROPUESTO:	
Nombre Actual:	José Peralta
Nombre propuesto:	JOSE PERALTA
DATOS BIOGRÁFICOS:	
Nacionalidad:	Ecuatoriano
Fecha de Nacimiento:	1855
Sexo:	Masculino
Profesión/Ocupación:	Orador, ensayista y polemista
Fecha de Fallecimiento:	1937
Hechos Memorables	Ocupó varias carteras de Estado y actuó como diplomático. Fue un incansable polígrafo. Entre sus obras figuran: "El Magisterio Monástico", "La venta del Territorio Nacional", entre otras.
Verificación de repetición del nombre propuesto:	No existe repetición.

ELABORADO POR: 
UNIDAD DE NOMENCLATURA


Arq. Ramiro Pérez A.
GERENTE DEL ESPACIO PÚBLICO

REVISADO POR: 
Aux. Teodoro Izquierdo
JEFE DE PLANIFICACIÓN Y DISEÑO

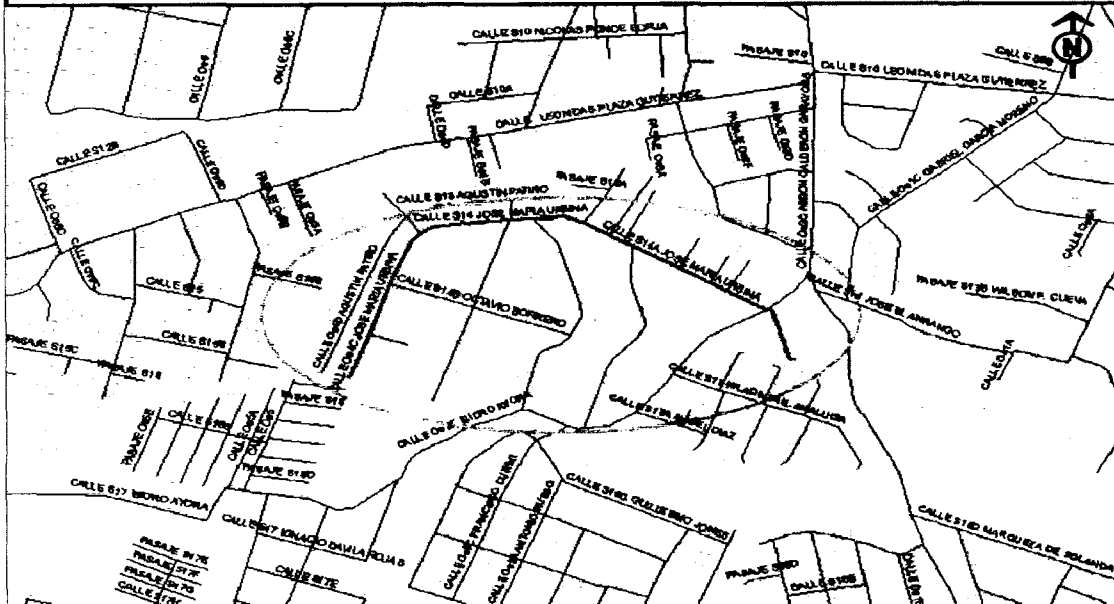
GERENCIA DE ESPACIO PÚBLICO UNIDAD DE NOMENCLATURA

376
TRESCIENTOS
SETENTA Y CUATRO

REFERENCIAS TÉCNICAS PARA DENOMINACIÓN DE VÍAS

IDENTIFICACIÓN Y UBICACIÓN DE LA VÍA	
Calles e Intersecciones:	Francisco Calderón, Oe2C Isidro Ayora, Oe4 Jonás Guerrero.
Nombre Actual:	Gral. José María Urbina
Sector o Barrio:	S. Miguel Alto, S. Miguel Bajo, Puente de Piedra 1ETP
Código Alfanumérico	Oe4C, S14, S14A
Sector o Barrio:	
Área Metropolitana:	2 - Suburbana
Zona Metropolitana:	10- El Valle
Parroquia(s) urbana(s) rural(es):	2- Conocoto
Barrio(s)	S. Miguel Alto, S. Miguel Bajo, Puente de Piedra 1ETP
Hojas catastral(es) DAYC:	22304-22305-22404
Historiales de la vía antigua:	Calle E
Nombres viales Típicos:	Sin Nombre
Observaciones:	El tramo de vía inicia a la altura de la calle Oe4D Agustín Patiño y se constituye en un pasaje sin salida.

CROQUIS DE UBICACIÓN



REFERENCIAS SOCIALES PARA DENOMINACIÓN DE VÍAS

Proponente(s):	Gerencia de Espacio Público - Unidad de Nomenclatura
Respaldo(s) de adhesión a la propuesta:	Empresa Municipal de Movilidad y Obras Públicas
Fundamento(s) para la denominación, cambio o correcciones:	Propuesta para denominación vial de la parroquia Conocoto
NOMBRE PROPUESTO:	
Nombre Actual:	Gral. José María Urbina
Nombre propuesto:	Oe4C, S14, S14A GRAL. JOSÉ MARÍA URBINA
DATOS BIOGRÁFICOS:	
Nacionalidad:	Ecuatoriano
Fecha de Nacimiento:	1808
Sexo:	Masculino
Profesión / ocupación:	Político
Fecha de Fallecimiento:	1891
Edad:	83 años
Hechos Memorables	Participó en la campaña contra Urdeneta y posteriormente fue enviado a Bogotá, como miembro de misión diplomática. Fue gobernador de la provincia de Manabí.
Verificación de repetición del nombre propuesto:	No existe repetición.

ELABORADO POR:


UNIDAD DE NOMENCLATURA

Arq. Ramiro Pérez A.
GERENTE DEL ESPACIO PÚBLICO

REVISADO POR:


Arq. Teodoro Izquierdo
JEFE DE PLANIFICACIÓN Y DISEÑO

GERENCIA DE ESPACIO PÚBLICO UNIDAD DE NOMENCLATURA

REFERENCIAS TÉCNICAS PARA DENOMINACIÓN DE VÍAS

IDENTIFICACIÓN Y UBICACIÓN DE LA VÍA	
Calles e Intersecciones:	S13 Agustín Patiño, S14 José María Urbina, S14B Octavio B.
Nombre Actual:	Jonás Guerrero
Sector o Barrio:	S, Miguel Bajo, Sin Nombre 77
Código Alfanumérico	Oe4
Sector o Barrio:	
Área Metropolitana:	2 - Suburbana
Zona Metropolitana:	10- El Valle
Parroquia(s) urbana(s) rural(es):	2- Conocoto
Barrio(s)	S, Miguel Bajo, Sin Nombre 77
Hojas catastral(es) DAYC:	22304-22404
Historiales de la vía antigua:	Calle B
Nombres viales Típicos:	Sin Nombre
Observaciones:	El tramo de vía inicia en la S13 Agustín Patiño y se constituye en un pasaje sin salida.
CROQUIS DE UBICACIÓN	
REFERENCIAS SOCIALES PARA DENOMINACIÓN DE VÍAS	
Proponente(s) :	Gerencia de Espacio Público - Unidad de Nomenclatura
Respaldo(s) de adhesión a la propuesta :	Empresa Municipal de Movilidad y Obras Públicas
Fundamento(s) para la denominación, cambio o correcciones:	Propuesta para denominación vial de la parroquia Conocoto
NOMBRE PROPUESTO:	
Nombre Actual:	Jonás Guerrero
Nombre propuesto:	Oe4 JONÁS GUERRERO
DATOS BIOGRÁFICOS:	
Nacionalidad:	Ecuatoriano
Sexo:	Masculino
Profesión / ocupación:	Ingeniero
Hechos Memorables	Distinguido profesor de la Universidad Central. De los principales colaboradores de la revista "Anales de la Universidad Central".
Verificación de repetición del nombre propuesto:	No existe repetición.
ELABORADO POR:	REVISADO POR:
 UNIDAD DE NOMENCLATURA	 Arq. Teodoro Izquierdo JEFE DE PLANIFICACIÓN Y DISEÑO
Arq. Ramiro Pérez A. GERENTE DEL ESPACIO PÚBLICO	

GERENCIA DE ESPACIO PÚBLICO UNIDAD DE NOMENCLATURA

REFERENCIAS TÉCNICAS PARA DENOMINACIÓN DE VÍAS

IDENTIFICACIÓN Y UBICACIÓN DE LA VÍA	
Calles e Intersecciones:	Ilalo, Av. S13 José Ricardo Chiriboga
Nombre Actual:	Sin Nombre
Sector o Barrio:	Armenia 2
Código Alfanumérico	E7C
Sector o Barrio:	
Área Metropolitana:	2 - Suburbana
Zona Metropolitana:	10- El Valle
Parroquia(s) urbana(s) rural(es):	2- Conocoto
Barrio(s)	Armenia 2
Hojas catastrales DAYC:	22307-22407
Historiales de la vía antigua:	Honorato Vásquez
Nombres viales Típicos:	Sin Nombre
Observaciones:	El tramo de vía propuesta inicia en la calle Ilaló y termina en la avenida S13 José Ricardo Chiriboga.
CROQUIS DE UBICACIÓN	
REFERENCIAS SOCIALES PARA DENOMINACIÓN DE VÍAS	
Proponente(s):	Gerencia de Espacio Público - Unidad de Nomenclatura
Respaldo(s) de adhesión a la propuesta:	Empresa Municipal de Movilidad y Obras Públicas
Fundamento(s) para la denominación, cambio o correcciones:	Propuesta para denominación vial de la parroquia Conocoto
NOMBRE PROPUESTO:	
Nombre Actual:	Sin Nombre
Nombre propuesto:	E7C HONORATO VÁSQUEZ
DATOS BIOGRÁFICOS:	
Nacionalidad:	Ecuatoriano
Fecha de Nacimiento:	21 de octubre 1855
Sexo:	Masculino
Profesión / ocupación:	Político, poeta, pintor
Fecha de Fallecimiento:	26 de enero 1933
Edad:	72 años
Hechos Memorables	Fundador del periódico <i>El correo del Azuay</i> . En 1884 Subsecretario del Interior y Relaciones Exteriores.
Verificación de repetición del nombre propuesto:	No existe repetición.
<p>ELABORADO POR:</p> <p></p> <p>UNIDAD DE NOMENCLATURA</p> <p>Arq. Raimiro Pérez A. GERENTE DEL ESPACIO PÚBLICO</p> <p>REVISADO POR:</p> <p></p> <p>Arq. Teodoro Izquierdo JEFE DE PLANIFICACIÓN Y DISEÑO</p>	

GERENCIA DE ESPACIO PÚBLICO UNIDAD DE NOMENCLATURA

REFERENCIAS TÉCNICAS PARA DENOMINACIÓN DE VÍAS

IDENTIFICACIÓN Y UBICACIÓN DE LA VÍA	
Calles e Intersecciones:	Eje Longitudinal Abdón Calderón Garaycoa, E7, Oe3
Nombre Actual:	Hermano Miguel
Sector o Barrio:	San Lorenzo, S. José Salle Oeste, Arupos FND Aurora
Código Alfanumérico	S20
Sector o Barrio:	
Área Metropolitana:	2 - Suburbana
Zona Metropolitana:	10- El Valle
Parroquia(s) urbana(s)/rural(es):	2- Conocoto
Barrio(s)	San Lorenzo, S. José Salle Oeste, Arupos FND Aurora
Hojas catastrales) DAYC:	22601-22602-22603-22604-22604-22705-22706
Historiales de la vía antigua:	Ninguno
Nombres viales típicos:	Sin Nombre
Observaciones:	El tramo de vía se constituye en pasajes sin salida cruzando el eje longitudinal Abdón Calderón Garaycoa.

CROQUIS DE UBICACIÓN



REFERENCIAS SOCIALES PARA DENOMINACIÓN DE VÍAS

Proponente(s) :	Gerencia de Espacio Público - Unidad de Nomenclatura
Respaldo(s) de adhesión a la propuesta :	Empresa Municipal de Movilidad y Obras Públicas
Fundamento(s) para la denominación, cambio o correcciones:	Propuesta para denominación vía de la parroquia Conocoto

NOMBRE PROPUESTO:

Nombre Actual:	Hermano Miguel
Nombre propuesto:	S20 HERMANO MIGUEL

DATOS BIAGRÁFICOS:

Nacionalidad:	Ecuatoriano
Fecha de Nacimiento:	7 de noviembre 1854
Sexo:	Masculino
Profesión / ocupación:	Santo, educador, gramático
Fecha de Fallecimiento:	9 de febrero 1910
Edad:	56 años

Hechos Memorables	Fue profesor del Colegio "El Cebollar", Inspector del instituto "La Salle" de Quito.
-------------------	--

Verificación de repetición del nombre propuesto:	No existe repetición.
--	-----------------------

ELABORADO POR:

UNIDAD DE NOMENCLATURA

Arq. Ramiro Pérez A.
GERENTE DEL ESPACIO PÚBLICO

REVISADO POR:

Arq. Teodoro Izquierdo
JEFE DE PLANIFICACIÓN Y DISEÑO

GERENCIA DE ESPACIO PÚBLICO UNIDAD DE NOMENCLATURA

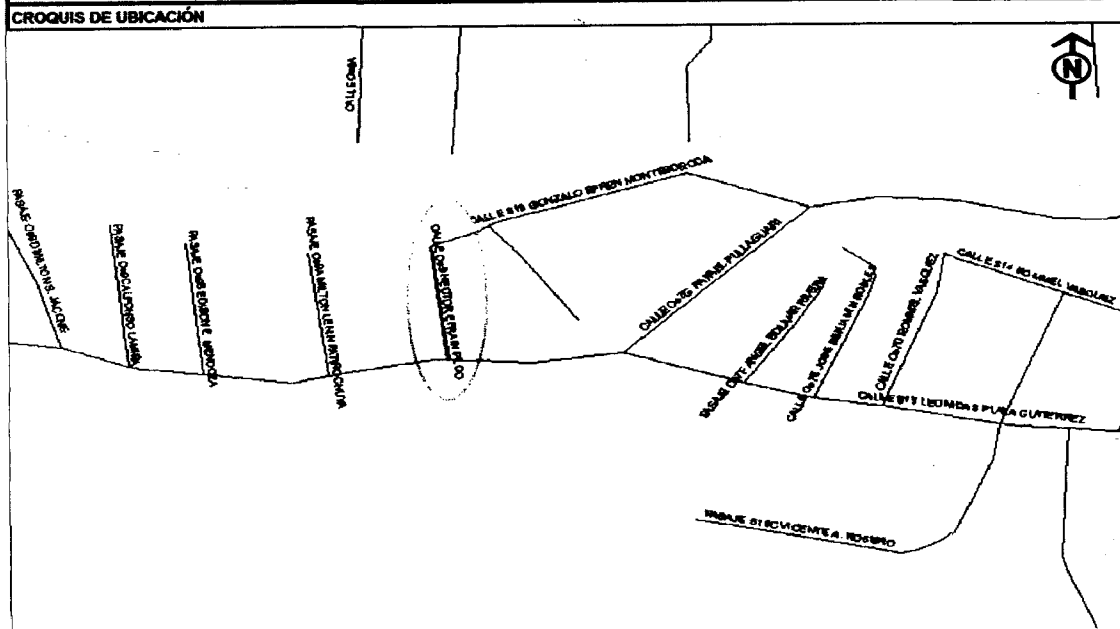
REFERENCIAS TÉCNICAS PARA DENOMINACIÓN DE VÍAS

IDENTIFICACIÓN Y UBICACIÓN DE LA VÍA	
Calles e Intersecciones:	S15A Isidro Ayora, S14A José María Urbina
Nombre Actual:	Heleodoro Ayala
Sector o Barrio:	San Miguel Bajo
Código Alfanumérico	Oe3
Sector o Barrio:	
Área Metropolitana:	2 - Suburbana
Zona Metropolitana:	10- El Valle
Parroquia(s)urbana(s)rural(es):	2- Conocoto
Barrio(s)	San Miguel Bajo
Hojas catastrales) DAYC:	22305-22404
Historiales de la vía antigua:	Calle D
Nombres viales Típicos:	Sin Nombre
Observaciones:	El tramo de vía inicia en la calle S15A Isidro Ayora y termina en la calle S14A José María Urbina.
CROQUIS DE UBICACIÓN	
REFERENCIAS SOCIALES PARA DENOMINACIÓN DE VÍAS	
Proponente(s):	Gerencia de Espacio Público - Unidad de Nomenclatura
Respaldo(s) de adhesión a la propuesta:	Empresa Municipal de Movilidad y Obras Públicas
Fundamento(s) para la denominación, cambio o correcciones:	Propuesta para denominación vial de la parroquia Conocoto
NOMBRE PROPUESTO:	
Nombre Actual:	Heleodoro Ayala
Nombre propuesto:	Oe3 HELEODORO AYALA
DATOS BIOGRÁFICOS:	
Nacionalidad:	Ecuatoriano
Fecha de Nacimiento:	1893
Sexo:	Masculino
Profesión / ocupación:	Ingeniero
Hechos Memorables	Construyó la Casa de Gobierno, el Ministerio de OO.PP. Hizo la dirección de los ferrocarriles Quito-San Lorenzo y Sibambe-Cuenca. Prestó servicios a la junta de Embellecimiento de Quito.
Verificación de repetición del nombre propuesto:	No existe repetición.
ELABORADO POR:	REVISADO POR:
 UNIDAD DE NOMENCLATURA Arq. Ramón Pérez A. GERENTE DEL ESPACIO PÚBLICO	 Arq. Heleodoro Requena JEFE DE PLANIFICACIÓN Y DISEÑO

GERENCIA DE ESPACIO PÚBLICO UNIDAD DE NOMENCLATURA

REFERENCIAS TÉCNICAS PARA DENOMINACIÓN DE VÍAS

IDENTIFICACIÓN Y UBICACIÓN DE LA VÍA	
Calles e Intersecciones:	S13 Gonzalo Efrén Montesdeoca y S15 Leonidas Plaza G.
Nombre Actual:	Sin Nombre
Sector o Barrio:	Banco de Préstamos
Código Alfanumérico	Oe9
Sector o Barrio:	
Área Metropolitana:	2 - Suburbana
Zona Metropolitana:	10- El Valle
Parroquia(s) urbana(s) rural(es):	2- Conocoto
Barrio(s)	Banco de Préstamos
Hojas catastral(es) DAYC:	22302
Historiales de la vía antigua:	Ninguno
Nombres viales Típicos:	Sin Nombre
Observaciones:	El tramo de vía propuesta inicia en la calle S13 Gonzalo E. Montesdeoca y termina en la calle S15 Leonidas Plaza G.



REFERENCIAS SOCIALES PARA DENOMINACIÓN DE VÍAS	
Proponente(s) :	Gerencia de Espacio Público - Unidad de Nomenclatura
Respaldado(s) de adhesión a la propuesta :	Empresa Municipal de Movilidad y Obras Públicas
Fundamento(s) para la denominación, cambio o correcciones:	Propuesta para denominación vial de la parroquia Conocoto
NOMBRE PROPUESTO:	
Nombre Actual:	Sin Nombre
Nombre propuesto:	Oe9 HÉCTOR EFRAÍN PILCO
DATOS BIOGRÁFICOS:	
Nacionalidad:	Ecuatoriano
Fecha de Nacimiento:	15 de diciembre 1973
Estado Civil:	Soltero
Sexo:	Masculino
Profesión / ocupación:	Militar (Cabo Segundo)
Fecha de Fallecimiento:	27 de enero 1998
Edad:	25 años
Hechos Memorables	Prestó servicios al Batallón de Selva No. 61 "Santiago". Héroe del Cenepa.
Verificación de repetición del nombre propuesto:	No existe repetición.

ELABORADO POR:

UNIDAD DE NOMENCLATURA

Arq. Rómulo Pérez A.
GERENTE DEL ESPACIO PÚBLICO

REVISADO POR:

Arq. Teodoro Izquierdo
JEFE DE PLANIFICACIÓN Y DISEÑO

GERENCIA DE ESPACIO PÚBLICO UNIDAD DE NOMENCLATURA

REFERENCIAS TÉCNICAS PARA DENOMINACIÓN DE VÍAS

IDENTIFICACIÓN Y UBICACIÓN DE LA VÍA	
Calles e Intersecciones:	Oe3D Guillermo Jones, Oe3C Francisco Durini, Oe3A Antonio Russo, Oe3 Pedro Aulestia, Oe2F, Oe2D Otto Glass.
Nombre Actual:	Sin nombre
Sector o Barrio:	Lasallanos 1ETP.
Código Alfanumérico	S17C, Oe2C
Sector o Barrio:	
Área Metropolitana:	2 - Suburbana
Zona Metropolitana:	10- El Valle
Parroquia(s) urbana(s) rural(es):	2- Conocoto
Barrio(s)	Lasallanos 1ETP.
Hojas catastral(es) DAYC:	22405, 22504, 22505.
Historiales de la vía antigua:	CAF
Nombres viales Típicos:	Sin nombre
Observaciones:	El tramo de vía inicia en la calle Oe3D Guillermo Jones y se constituye en un pasaje sin salida.
CROQUIS DE UBICACIÓN	
REFERENCIAS SOCIALES PARA DENOMINACIÓN DE VÍAS	
Proponente(s):	Gerencia de Espacio Público - Unidad de Nomenclatura
Respaldo(s) de adhesión a la propuesta:	Empresa Municipal de Movilidad y Obras Públicas
Fundamento(s) para la denominación, cambio o correcciones:	Propuesta para denominación vial de la parroquia Conocoto
NOMBRE PROPUESTO:	
Nombre Actual:	Sin nombre
Nombre propuesto:	S17D, Oe2C GUALBERTO PÉREZ
DATOS BIOGRÁFICOS:	
Nacionalidad:	Ecuatoriano
Fecha de Nacimiento:	1857
Sexo:	Masculino
Profesión/Ocupación:	Ingeniero
Fecha de Fallecimiento:	1929
Edad:	72
Hechos Memorables	Participó activamente en la formación de la primera asociación de Ingenieros y Arquitectos del Ecuador. Elaboró el plano de Quito que serviría de base para el primer plano catastral.
Verificación de repetición del nombre propuesto:	No existe repetición.
ELABORADO POR:	REVISADO POR:
 UNIDAD DE NOMENCLATURA Arq. Ramiro Pérez A. GERENTE DEL ESPACIO PÚBLICO	 Arq. Teodoro Izquierdo JEFE DE PLANIFICACIÓN Y DISEÑO

GERENCIA DE ESPACIO PÚBLICO UNIDAD DE NOMENCLATURA

REFERENCIAS TÉCNICAS PARA DENOMINACIÓN DE VÍAS

IDENTIFICACIÓN Y UBICACIÓN DE LA VÍA	
Calles e intersecciones:	José M. Placido Caamaño, S8A
Nombre Actual:	Sin Nombre
Sector o Barrio:	Armenia 2
Código Alfanumérico	S7A
Sector o Barrio:	
Área Metropolitana:	2 - Suburbana
Zona Metropolitana:	10- El Valle
Parroquia(s) urbana(s) rural(es):	2- Conocoto
Barrios)	Armenia 2
Hojas catastrales) DAYC:	22208-22308
Historiales de la vía antigua:	Ninguno
Nombres viales Típicos:	Sin Nombre
Observaciones:	El tramo de vía propuesta inicia en la calle José M. Placido Caamaño y termina en la calle S8A.
CROQUIS DE UBICACIÓN	
REFERENCIAS SOCIALES PARA DENOMINACIÓN DE VÍAS	
Proponentes):	Gerencia de Espacio Público - Unidad de Nomenclatura
Respaldo(s) de adhesión a la propuesta:	Empresa Municipal de Movilidad y Obras Públicas
Fundamento(s) para la denominación, cambio o correcciones:	Propuesta para denominación vial de la parroquia Conocoto
NOMBRE PROPUESTO:	
Nombre Actual:	Sin Nombre
Nombre propuesto:	STA GONZALO ZALDUMBIDE
DATOS BIOGRÁFICOS:	
Nacionalidad:	Ecuatoriano
Fecha de Nacimiento:	25 de Diciembre 1882
Sexo:	Masculino
Profesión / ocupación:	Escritor, Diplomático
Fecha de Fallecimiento:	1965
Edad:	83 años
Hechos Memorables	En 1927 viajó a Washintong a realizar gestiones referidas al acuerdo limítrofe con el Perú. Autor de las obras: "Égloga Trágica", "Elogio de Henry Barbusse".
Verificación de repetición del nombre propuesto:	No existe repetición.
ELABORADO POR:	REVISADO POR:
UNIDAD DE NOMENCLATURA	Arq. Teodoro Izquierdo
Arq. Ramiro Pérez A.	JEFE DE PLANIFICACIÓN Y DISEÑO
GERENTE DEL ESPACIO PÚBLICO	





GERENCIA DE ESPACIO PÚBLICO UNIDAD DE NOMENCLATURA

REFERENCIAS TÉCNICAS PARA DENOMINACIÓN DE VÍAS

IDENTIFICACIÓN Y UBICACIÓN DE LA VÍA	
Calles e Intersecciones:	Oe9 Héctor Efraín Pilco, S15 Leonidas Plaza Gutiérrez
Nombre Actual:	Sin Nombre
Sector o Barrio:	Banco de Préstamos, Jardín de Conocoto
Código Alfanumérico	S13,Oe6D
Sector o Barrio:	
Área Metropolitana:	2 - Suburbana
Zona Metropolitana:	10- El Valle
Parroquia(s)urbana(s)rural(es):	2- Conocoto
Barrio(s)	Banco de Préstamos, Jardín de Conocoto
Hojas catastrales) DAYC:	22202-22203-22302-22303
Historiales de la vía antigua:	Calle 4
Nombres viales Típicos:	Sin Nombre
Observaciones:	El tramo de vía propuesta inicia en la calle Oe9 Héctor Pilco y termina en la calle S15 Leonidas Plaza Gutiérrez.
CROQUIS DE UBICACIÓN	
REFERENCIAS SOCIALES PARA DENOMINACIÓN DE VÍAS	
Proponente(s) :	Gerencia de Espacio Público - Unidad de Nomenclatura
Respaldo(s) de adhesión a la propuesta :	Empresa Municipal de Movilidad y Obras Públicas
Fundamento(s) para la denominación, cambio o correcciones:	Propuesta para denominación vial de la parroquia Conocoto
NOMBRE PROPUESTO:	
Nombre Actual:	Sin Nombre
Nombre propuesto:	S13, Oe6D GONZALO EFRÉN MONTESDEOCA
DATOS BIOGRÁFICOS:	
Nacionalidad:	Ecuatoriano
Fecha de Nacimiento:	6 de mayo 1967
Estado Civil:	Casado
Sexo:	Masculino
Profesión / Ocupación:	Militar (Cabo Primero)
Fecha de Fallecimiento:	22 de febrero 1998
Edad:	31 años
Hechos Memorables	Prestó servicios profesionales en el Batallón de Selva No. 61 "Santiago" y en el Grupo de Fuerzas Especiales No. 24 "Rayo". Héroe del Cenepa.
Verificación de repetición del nombre propuesto:	No existe repetición.
ELABORADO POR:	REVISADO POR:
 UNIDAD DE NOMENCLATURA Arq. Ramiro Pérez A. GERENTE DEL ESPACIO PÚBLICO	 Arq. Teodoro Izquierdo JEFE DE PLANIFICACIÓN Y DISEÑO

GERENCIA DE ESPACIO PÚBLICO UNIDAD DE NOMENCLATURA

REFERENCIAS TÉCNICAS PARA DENOMINACIÓN DE VÍAS

IDENTIFICACIÓN Y UBICACIÓN DE LA VÍA	
Calles e Intersecciones:	S13 Carlos Alberto Díaz, S12A Ángel Manuel Acosta
Nombre Actual:	Sin Nombre
Sector o Barrio:	Los Faiques
Código Alfanumérico	Oe2D
Sector o Barrio:	
Área Metropolitana:	2 - Suburbana
Zona Metropolitana:	10- El Valle
Parroquia(s) urbana(s) rural(es):	2- Conocoto
Barrio(s)	Los Faiques
Hojas catastrales) DAYC:	22305
Historiales de la vía antigua:	Ninguno
Nombres viales Típicos:	Sin Nombre
Observaciones:	El tramo de vía propuesta inicia en la calle S13 Carlos Alberto Díaz y termina en la calle S12A Ángel M. Acosta
CROQUIS DE UBICACIÓN	
	
REFERENCIAS SOCIALES PARA DENOMINACIÓN DE VÍAS	
Proponentes):	Gerencia de Espacio Público - Unidad de Nomenclatura
Respaldo(s) de adhesión a la propuesta :	Empresa Municipal de Movilidad y Obras Públicas
Fundamento(s) para la denominación, cambio o correcciones:	Propuesta para denominación vial de la parroquia Conocoto
NOMBRE PROPUESTO:	
Nombre Actual:	Sin Nombre
Nombre propuesto:	Oe2D GONZALO ARAQUE
DATOS BIOGRÁFICOS:	
Nacionalidad:	Ecuatoriano
Sexo:	Masculino
Profesión / ocupación:	Militar (Soldado)
Fecha de Fallecimiento:	1941
Hechos Memorables	Héroe Nacional. Defendió a la Patria, en el combate de "Arenillas" en 1941, frente a la invasión peruana, desde julio de 1941 hasta la imposición por la fuerza del nulo Protocolo de Río de Janeiro el 29 de enero de 1942.
Verificación de repetición del nombre propuesto:	No existe repetición.
ELABORADO POR:	REVISADO POR:
 UNIDAD DE NOMENCLATURA	 Arq. Teodoro Izquierdo JEFE DE PLANIFICACIÓN Y DISEÑO
 Arq. Ramiro Pérez A. GERENTE DEL ESPACIO PÚBLICO	

GERENCIA DE ESPACIO PÚBLICO UNIDAD DE NOMENCLATURA

REFERENCIAS TÉCNICAS PARA DENOMINACIÓN DE VÍAS

IDENTIFICACIÓN Y UBICACIÓN DE LA VÍA	
Calles e Intersecciones:	S19A Francisco Schmidt, calle S19 Aurelio Dávila
Nombre Actual:	Sin Nombre
Sector o Barrio:	Esc. Politécnica Nacional
Código Alfanumérico	Oe4
Sector o Barrio:	
Área Metropolitana:	2 - Suburbana
Zona Metropolitana:	10- El Valle
Parroquia(s) urbana(s) rural(es):	2- Conocoto
Barrio(s)	Esc. Politécnica Nacional
Hojas catastrales) DAYC:	22604-22504
Historiales de la vía antigua:	Ninguno
Nombres viales Típicos:	Sin Nombre
Observaciones:	El tramo de vía propuesta circunvala entre dos pasajes cruzando la calle S19A Francisco Schmidt y la calle S19
CROQUIS DE UBICACIÓN	
REFERENCIAS SOCIALES PARA DENOMINACIÓN DE VÍAS	
Proponente(s):	Gerencia de Espacio Público - Unidad de Nomenclatura
Respaldo(s) de adhesión a la propuesta:	Empresa Municipal de Movilidad y Obras Públicas
Fundamento(s) para la denominación, cambio o correcciones:	Propuesta para denominación vial de la parroquia Conocoto
NOMBRE PROPUESTO:	
Nombre Actual:	Sin Nombre
Nombre propuesto:	Oe4 GIACOMO RADICONCINI
DATOS BIOGRÁFICOS:	
Nacionalidad:	Italiano
Fecha de Nacimiento:	en 1881
Sexo:	Masculino
Profesión/Ocupación:	Militar
Fecha de Fallecimiento:	en 1913
Hechos Memorables	Fue un claro representante del culturismo arquitectónico
Verificación de repetición del nombre propuesto:	No existe repetición.
ELABORADO POR:	REVISADO POR:
 UNIDAD DE NOMENCLATURA	 Arq. Teodoro Izquierdo JEFE DE PLANIFICACIÓN Y DISEÑO
 Arq. Ramiro Pérez A. GERENTE DEL ESPACIO PÚBLICO	

GERENCIA DE ESPACIO PÚBLICO UNIDAD DE NOMENCLATURA

REFERENCIAS TÉCNICAS PARA DENOMINACIÓN DE VÍAS

IDENTIFICACIÓN Y UBICACIÓN DE LA VÍA	
Calles e Intersecciones:	S13 Gonzalo Efrén Montesdeoca
Nombre Actual:	Sin Nombre
Sector o Barrio:	Banco de Préstamos
Código Alfanumérico	Oe8A
Sector o Barrio:	
Área Metropolitana:	2 - Suburbana
Zona Metropolitana:	10- El Valle
Parroquia(s) urbana(s) rural(es):	2- Conocoto
Barrio(s)	Banco de Préstamos
Hojas catastral(es) DAYC:	22302
Historiales de la vía antigua:	Calle 4
Nombres viales Típicos:	Sin Nombre
Observaciones:	El tramo de vía propuesta inicia en la S13 Gonzalo Efrén Montesdeoca y se constituye en un pasaje sin salida.
CROQUIS DE UBICACIÓN	
REFERENCIAS SOCIALES PARA DENOMINACIÓN DE VÍAS	
Proponente(s):	Gerencia de Espacio Público - Unidad de Nomenclatura
Respaldo(s) de adhesión a la propuesta:	Empresa Municipal de Movilidad y Obras Públicas
Fundamento(s) para la denominación, cambio o correcciones:	Propuesta para denominación vial de la parroquia Conocoto
NOMBRE PROPUESTO:	
Nombre Actual:	Sin Nombre
Nombre propuesto:	Oe8A GERMAN PITIUR ANTUASH
DATOS BIOGRÁFICOS:	
Nacionalidad:	Ecuatoriano
Fecha de Nacimiento:	27 de mayo 1973
Estado Civil:	Soltero
Sexo:	Masculino
Profesión / ocupación:	Militar (Soldado)
Fecha de Fallecimiento:	2 de febrero 1998
Edad:	25 años
Hechos Memorables	Prestó servicios en la Brigada de Selva No. 21 "Cóndor", Héroe del Cenepa.
Verificación de repetición del nombre propuesto:	No existe repetición.
ELABORADO POR:	REVISADO POR:
 UNIDAD DE NOMENCLATURA Arq. Ramiro Pérez A. GERENTE DEL ESPACIO PÚBLICO	 Arq. Teodoro Izquierdo JEFE DE PLANIFICACIÓN Y DISEÑO

GERENCIA DE ESPACIO PÚBLICO UNIDAD DE NOMENCLATURA

REFERENCIAS TÉCNICAS PARA DENOMINACIÓN DE VÍAS

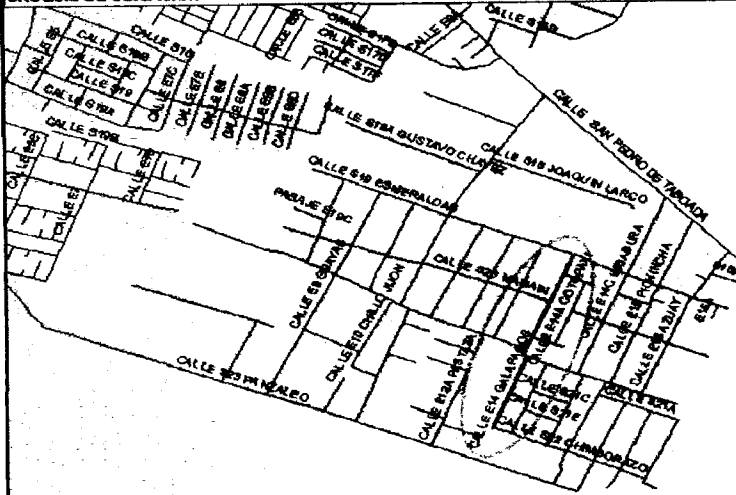
IDENTIFICACIÓN Y UBICACIÓN DE LA VÍA	
Calles e Intersecciones:	S16D Marqueza de Solanda, S17H Gonzalo Gallo
Nombre Actual:	Eje Longitudinal Galo Almeida
Sector o Barrio:	Ángel Flores
Código Alfanumérico	Eje Longitudinal
Sector o Barrio:	
Área Metropolitana:	2 - Suburbana
Zona Metropolitana:	10- El Valle
Parroquia(s) urbana(s) rural(es):	2- Conocoto
Barrio(s)	Ángel Flores
Hojas catastrales DAYC:	22405-22505-22506
Historiales de la vía antigua:	Ninguno
Nombres viales Típicos:	Sin Nombre
Observaciones:	El tramo de vía inicia en la calle S16D Marqueza de Solanda y termina en la calle S17H Gonzalo Gallo.
CROQUIS DE UBICACIÓN	
REFERENCIAS SOCIALES PARA DENOMINACIÓN DE VÍAS	
Proponente(s) :	Gerencia de Espacio Público - Unidad de Nomenclatura
Respaldo(s) de adhesión a la propuesta :	Empresa Municipal de Movilidad y Obras Públicas
Fundamento(s) para la denominación, cambio o correcciones:	Propuesta para denominación vial de la parroquia Conocoto
NOMBRE PROPUESTO:	
Nombre Actual:	Eje longitudinal Galo Almeida
Nombre propuesto:	EJE LONGITUDINAL GALO ALMEIDA
DATOS BIOGRÁFICOS:	
Nacionalidad:	Ecuatoriano
Sexo:	Masculino
Profesión/Ocupación:	Capitán
Hechos Memorables	Pionero de la Aviación Ecuatoriana. Ingresó en 1936 al curso de Aviación en el Colegio Militar.
Verificación de repetición del nombre propuesto:	No existe repetición.
ELABORADO POR:	REVISADO POR:
 UNIDAD DE NOMENCLATURA Arq. Ramiro Pérez A. GERENTE DEL ESPACIO PÚBLICO	 Arq. Teodoro Izquierdo JEFE DE PLANIFICACIÓN Y DISEÑO

GERENCIA DE ESPACIO PÚBLICO UNIDAD DE NOMENCLATURA

REFERENCIAS TÉCNICAS PARA DENOMINACIÓN DE VÍAS

IDENTIFICACIÓN Y UBICACIÓN DE LA VÍA	
Calles e Intersecciones:	S19 Esmeraldas, S20 Manabí, S22 Chimborazo.
Nombre Actual:	Galápagos
Sector o Barrio:	La Salle I, San Francisco.
Código Alfanumérico	E14
Sector o Barrio:	
Area Metropolitana:	2 - Area Rural
Zona Metropolitana:	10- El Valle
Parroquia(s) urbana(s) rural(es):	2- Conocoto
Barrio(s)	La Salle I, San Francisco.
Hojas catastral(es) DAYC:	22808-22908
Historiales de la vía antigua:	Oswaldo Guayasamín
Nombres viales Típicos:	Sin Nombre
Observaciones:	El tramo de vía inicia en la calle S19 Esmeraldas y termina en la calle S22 Chimborazo.

CROQUIS DE UBICACIÓN



REFERENCIAS SOCIALES PARA DENOMINACIÓN DE VÍAS


Proponente(s):	Gerencia de Espacio Público - Unidad de Nomenclatura
Respaldo(s) de adhesión a la propuesta:	Empresa Municipal de Movilidad y Obras Públicas
Fundamento(s) para la denominación, cambio o correcciones:	Propuesta para denominación vial de la parroquia Conocoto
NOMBRE PROPUESTO:	
Nombre Actual:	Galápagos
Nombre propuesto:	E14 GALÁPAGOS
DATOS:	
Provincia:	Del Ecuador
Capital:	Puerto Baquerizo Moreno
Habitantes:	23.298
Extensión:	8.010 Km2
Datos importantes:	Situado en el Océano Pacífico, a unos 900Km de la costa ecuatoriana. Formado por siete islas mayores y numerosos islotes y escollos. Clima tropical. Es famoso por su flora y fauna.
Verificación de repetición del nombre propuesto:	No existe repetición.

ELABORADO POR:


UNIDAD DE NOMENCLATURA

Arq. Ramiro Pérez
GERENTE DEL ESPACIO PÚBLICO

REVISADO POR:

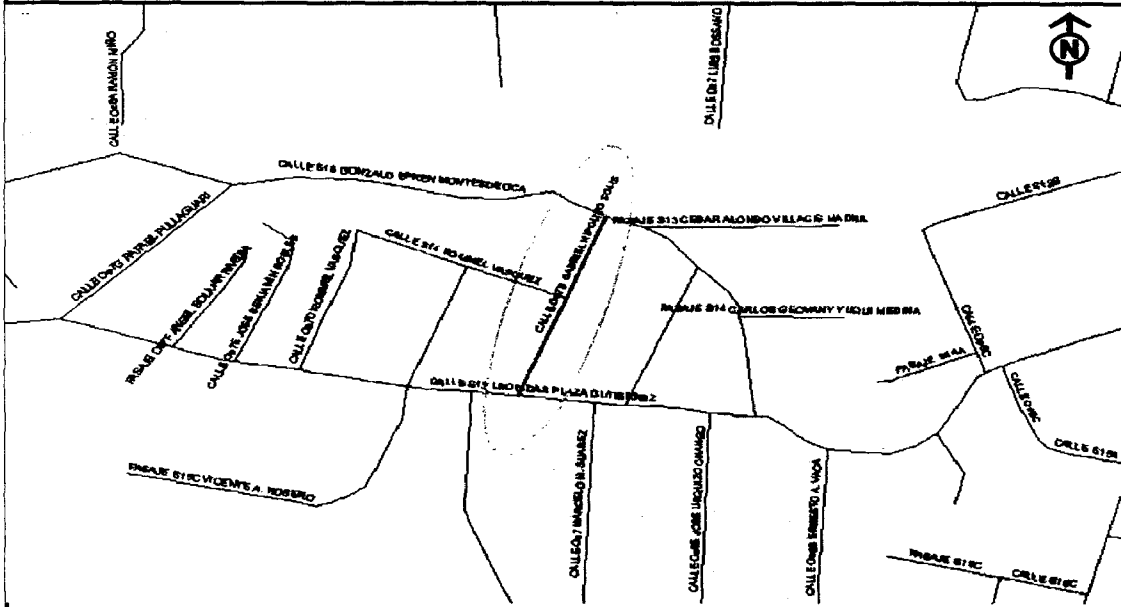

Arq. Teodoro Izquierdo
JEFE DE PLANIFICACIÓN Y DISEÑO

GERENCIA DE ESPACIO PÚBLICO UNIDAD DE NOMENCLATURA

REFERENCIAS TÉCNICAS PARA DENOMINACIÓN DE VÍAS

Calles e Intersecciones:	S15 Leonidas Plaza Gutiérrez, S13 Gonzalo Montesdeoca
Nombre Actual:	Sin Nombre
Sector o Barrio:	Jardin de Conocoto
Código Alfanumérico	Oe7A
Sector o Barrio:	
Área Metropolitana:	2 - Suburbana
Zona Metropolitana:	10- El Valle
Parroquia(s) urbana(s) rural(es):	2- Conocoto
Barrio(s)	Jardin de Conocoto
Hojas catastral(es) DAYC:	22302-22303
Historiales de la vía antigua:	Calle 6
Nombres viales Típicos:	Sin Nombre
Observaciones:	El tramo de vía propuesta inicia en la calle S15 Leonidas Plaza Gutiérrez y termina en la calle S13 Gonzalo M.

CROQUIS DE UBICACIÓN



REFERENCIAS SOCIALES PARA DENOMINACIÓN DE VÍAS

Proponente(s) :	Gerencia de Espacio Público - Unidad de Nomenclatura
Respaldo(s) de adhesión a la propuesta :	Empresa Municipal de Movilidad y Obras Públicas
Fundamento(s) para la denominación, cambio o correcciones:	Propuesta para denominación vial de la parroquia Conocoto
NOMBRE PROPUESTO:	
Nombre Actual:	Sin Nombre
Nombre propuesto:	Oe7A GABRIEL HIPÓLITO SOLÍS
DATOS BIOGRÁFICOS:	
Nacionalidad:	Ecuatoriano
Fecha de Nacimiento:	31 de mayo 1962
Sexo:	Masculino
Profesión/Ocupación:	Militar
Fecha de Fallecimiento:	22 de febrero 1995
Edad:	33 años
Hechos Memorables	Héroe Nacional. Prestó servicios profesionales en el grupo de Fuerzas Especiales No. 24 en el sector de "El Maizal". Murió heroicamente defendiendo la Patria.
Verificación de repetición del nombre propuesto:	

ELABORADO POR:

UNIDAD DE NOMENCLATURA

Arq. Ramiro Pérez A.
GERENTE DEL ESPACIO PÚBLICO

REVISADO POR:

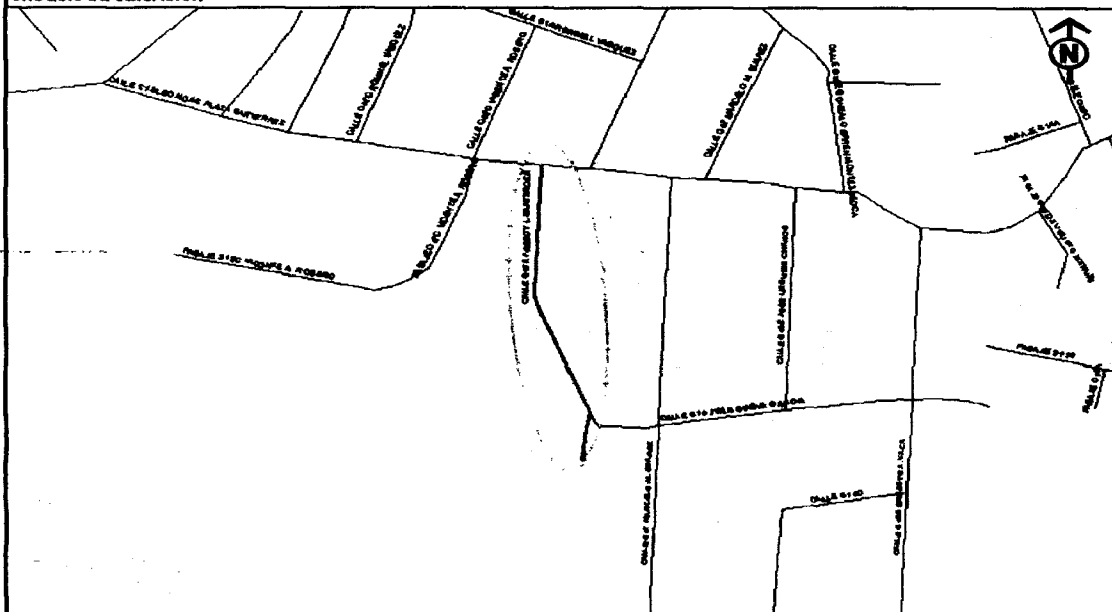
Arq. Teodoro Izquierdo
JEFE DE PLANIFICACIÓN Y DISEÑO

GERENCIA DE ESPACIO PÚBLICO UNIDAD DE NOMENCLATURA

REFERENCIAS TÉCNICAS PARA DENOMINACIÓN DE VÍAS

IDENTIFICACIÓN Y UBICACIÓN DE LA VÍA	
Calles e Intersecciones:	S15 Leonidas Plaza Gutiérrez, S16 Juan Cueva García
Nombre Actual:	Sin Nombre
Sector o Barrio:	Jardín de Conocoto
Código Alfanumérico	Oe7A
Sector o Barrio:	
Área Metropolitana:	2 - Suburbana
Zona Metropolitana:	10- El Valle
Parroquia(s) urbana(s) rural(es):	2- Conocoto
Barrio(s)	Jardín de Conocoto
Hojas catastrales) DAYC:	22302-22402
Historiales de la vía antigua:	Calle Principal
Nombres viales Típicos:	Sin Nombre
Observaciones:	El tramo de vía propuesta inicia en la calle S15 Leonidas Plaza Gutiérrez y se constituye en un pasaje sin salida.

CROQUIS DE UBICACIÓN



REFERENCIAS SOCIALES PARA DENOMINACIÓN DE VÍAS

Proponentes):	Gerencia de Espacio Público - Unidad de Nomenclatura
Respaldo(s) de adhesión a la propuesta:	Empresa Municipal de Movilidad y Obras Públicas
Fundamento(s) para la denominación, cambio o correcciones:	Propuesta para denominación vial de la parroquia Conocoto

NOMBRE PROPUESTO:

Nombre Actual:	Sin Nombre
Nombre propuesto:	Oe7A FREDDY I. SANTANDER

DATOS BIOGRÁFICOS:

Nacionalidad:	Ecuatoriano
Fecha de Nacimiento:	10 de marzo 1974
Estado Civil:	Soltero
Sexo:	Masculino
Profesión/Ocupación:	Militar (Cabo Segundo)
Fecha de Fallecimiento:	22 de febrero 1998
Edad:	24 años

Hechos Memorables	Prestó servicios en el sector de "El Maizal". Héroe del Cenepa.
Verificación de repetición del nombre propuesto:	No existe repetición.

ELABORADO POR:

[Signature]
UNIDAD DE NOMENCLATURA


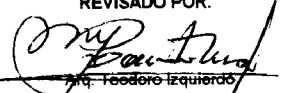
REVISADO POR:

[Signature]
Arq. Teodoro Izquierdo
JEFE DE PLANIFICACIÓN Y DISEÑO

Arq. Ramón Pérez A.
GERENTE DEL ESPACIO PÚBLICO

GERENCIA DE ESPACIO PÚBLICO
UNIDAD DE NOMENCLATURA

REFERENCIAS TÉCNICAS PARA DENOMINACIÓN DE VÍAS

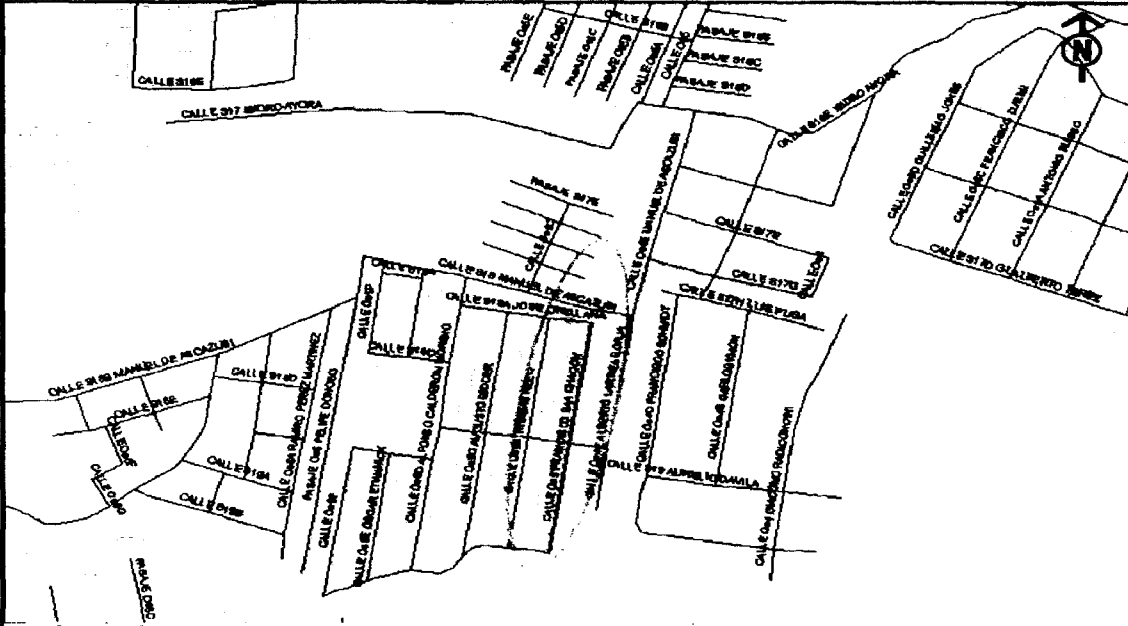
IDENTIFICACIÓN Y UBICACIÓN DE LA VÍA	
Calles e Intersecciones:	S17H Luis Puga, Oe4 Giacomo Radiconcini
Nombre Actual:	Sin Nombre
Sector o Barrio:	Justicia Social, Escuela Politécnica Nacional
Código Alfanumérico	Oe4D, S19A
Sector o Barrio:	
Área Metropolitana:	2 - Suburbana
Zona Metropolitana:	10- El Valle
Parroquia(s) urbana(s) rural(es):	2- Conocoto
Barrio(s)	Justicia Social, Escuela Politécnica Nacional
Hojas catastrales DAYC:	22503-22504-22603-22604
Historiales de la vía antigua:	Ninguno
Nombres viales Típicos:	Sin Nombre
Observaciones:	El tramo de vía propuesta inicia en la calle S17H Luis Puga y se constituye en un pasaje sin salida.
CROQUIS DE UBICACIÓN	
REFERENCIAS SOCIALES PARA DENOMINACIÓN DE VÍAS	
Proponente(s):	Gerencia de Espacio Público - Unidad de Nomenclatura
Respaldo(s) de adhesión a la propuesta:	Empresa Municipal de Movilidad y Obras Públicas
Fundamento(s) para la denominación, cambio o correcciones:	Propuesta para denominación vial de la parroquia Conocoto
NOMBRE PROPUESTO:	
Nombre Actual:	Sin Nombre
Nombre propuesto:	Oe4D, S19A FRANCISCO SCHMIDT
DATOS BIOGRÁFICOS:	
Nacionalidad:	Inglés
Sexo:	Masculino
Profesión/Ocupación:	Arquitecto
Hechos Memorables	Llegó al Ecuador invitado por García Moreno. Autor de los planos de la Basílica del Sagrado Corazón de Quito.
Verificación de repetición del nombre propuesto:	No existe repetición.
ELABORADO POR:  UNIDAD DE NOMENCLATURA	
REVISADO POR:  Arq. Teodoro Izquierdo JEFE DE PLANIFICACIÓN Y DISEÑO	
Arq. Ramiro Pérez A. GERENTE DEL ESPACIO PÚBLICO	

GERENCIA DE ESPACIO PÚBLICO UNIDAD DE NOMENCLATURA

REFERENCIAS TÉCNICAS PARA DENOMINACIÓN DE VÍAS

IDENTIFICACIÓN Y UBICACIÓN DE LA VÍA	
Calles e Intersecciones:	S19B Antonio Salgado Noboa, S18A José Orellana
Nombre Actual:	Sin Nombre
Sector o Barrio:	Justicia Social
Código Alfanumérico	Oe5
Sector o Barrio:	
Área Metropolitana:	2 - Suburbana
Zona Metropolitana:	10- El Valle
Parroquia(s) urbana(s) rural(es):	2- Conocoto
Barrio(s)	Justicia Social
Hojas catastrales DAYC:	22503-22603
Historiales de la vía antigua:	Calle B
Nombres viales Típicos:	Sin Nombre
Observaciones:	El tramo de vía propuesta inicia en la calle S19B Antonio Salgado Noboa y termina en la calle S18A José Orellana.

CROQUIS DE UBICACIÓN



REFERENCIAS SOCIALES PARA DENOMINACIÓN DE VÍAS

Proponente(s):	Gerencia de Espacio Público - Unidad de Nomenclatura
Respaldo(s) de adhesión a la propuesta:	Empresa Municipal de Movilidad y Obras Públicas
Fundamento(s) para la denominación, cambio o correcciones:	Propuesta para denominación vial de la parroquia Conocoto

NOMBRE PROPUESTO:

Nombre Actual:	Sin Nombre
Nombre propuesto:	Oe5 FRANCISCO SAA CHACÓN

DATOS BIOGRÁFICOS:

Nacionalidad:	Ecuatoriano
Fecha de Nacimiento:	14 de julio 1921
Sexo:	Masculino
Profesión/Ocupación:	Ingeniero
Hechos Memorables:	Fue Presidente de la Federación de Estudiantes Universitarios del Ecuador (FEUE). Militó en Concentración de Fuerzas Populares CFP.
Verificación de repetición del nombre propuesto:	No existe repetición.

ELABORADO POR:

[Signature]

UNIDAD DE NOMENCLATURA

REVISADO POR:

[Signature]

Arq. Teodoro Izquierdo
JEFE DE PLANIFICACIÓN Y DISEÑO

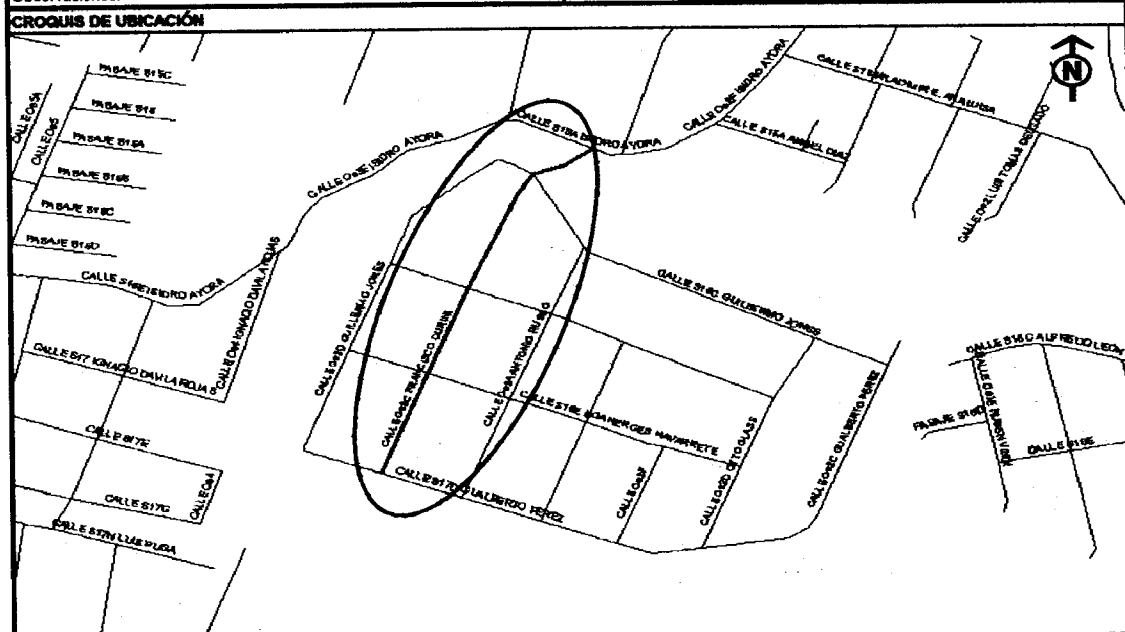
Arq. Rómulo Pérez A.



GERENTE DEL ESPACIO PÚBLICO

GERENCIA DE ESPACIO PÚBLICO UNIDAD DE NOMENCLATURA

REFERENCIAS TÉCNICAS PARA DENOMINACIÓN DE VÍAS







IDENTIFICACIÓN Y UBICACIÓN DE LA VÍA	
Calles e Intersecciones:	S16C Guillermo Jones, S15A Isidro Ayora, S17D Gualberto P.
Nombre Actual:	Sin Nombre
Sector o Barrio:	Lasallanos 1ETP.
Código Alfanumérico	Oe3C
Sector o Barrio:	
Área Metropolitana:	2 - Suburbana
Zona Metropolitana:	10- El Valle
Parroquia(s) urbana(s) rural(es):	2- Conocoto
Barrio(s)	Lasallanos 1ETP.
Hojas catastral(es) DAYC:	22404-22504
Historiales de la vía antigua:	Calle A
Nombres viales Típicos:	Sin Nombre
Observaciones:	El tramo de vía propuesta inicia en la calle S15A Isidro Ayora y termina en la calle S17D Gualberto Pérez.



REFERENCIAS SOCIALES PARA DENOMINACIÓN DE VÍAS	
Proponente(s):	Gerencia de Espacio Público - Unidad de Nomenclatura
Respaldo(s) de adhesión a la propuesta:	Empresa Municipal de Movilidad y Obras Públicas
Fundamento(s) para la denominación, cambio o correcciones:	Propuesta para denominación vial de la parroquia Conocoto
NOMBRE PROPUESTO:	
Nombre Actual:	Sin Nombre
Nombre propuesto:	Oe3C FRANCISCO DURINI
DATOS BIOGRÁFICOS:	
Nacionalidad:	Suizo
Fecha de Nacimiento:	19 de enero 1880
Sexo:	Masculino
Profesión / ocupación:	Arquitecto
Fecha de Fallecimiento:	26 de septiembre 1970
Edad:	80 años
Hechos Memorables	Realizó el proyecto del monumento Héroes de la Independencia de Quito inaugurado el 10 de agosto de 1906. Hizo el monumento de Montalvo en Ambato.
Verificación de repetición del nombre propuesto:	No existe repetición.
ELABORADO POR:	REVISADO POR:
 UNIDAD DE NOMENCLATURA	 Arq. Teodoro Izquierdo JEFE DE PLANIFICACIÓN Y DISEÑO
Arq. Raimiro Pérez A. GERENTE DEL ESPACIO PÚBLICO	

GERENCIA DE ESPACIO PÚBLICO UNIDAD DE NOMENCLATURA

REFERENCIAS TÉCNICAS PARA DENOMINACIÓN DE VÍAS

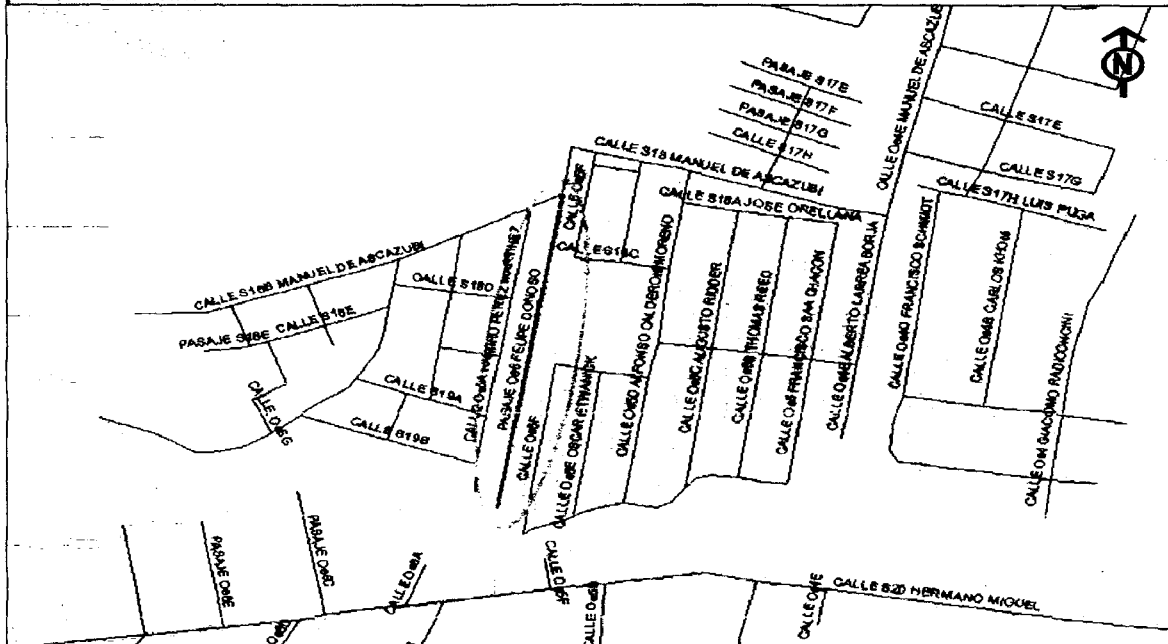
IDENTIFICACIÓN Y UBICACIÓN DE LA VÍA			
Calles e Intersecciones:	S13 Agustín Patiño y S14 José María Urbina		
Nombre Actual:	Sin Nombre		
Sector o Barrio:	San Miguel Alto		
Código Alfanumérico	Sin código		
Sector o Barrio:			
Área Metropolitana:	2 - Suburbana		
Zona Metropolitana:	10- Los Chillos		
Parroquia(s) urbana(s) rural(es):	2- Conocoto		
Barrio(s)	San Miguel Alto		
Hojas catastrales DAYC:	22304		
Historiales de la vía antigua:	Ninguno		
Nombres viales Típicos:	Sin Nombre		
Observaciones:	El tramo de vía propuesta inicia en la Calle S14 José María Urbina y se prolonga hasta una quebrada.		
CROQUIS DE UBICACIÓN			
REFERENCIAS SOCIALES PARA DENOMINACIÓN DE VÍAS			
Proponente(s):	Gerencia de Espacio Público - Unidad de Nomenclatura		
Respaldo(s) de adhesión a la propuesta:	Empresa Municipal de Movilidad y Obras Públicas		
Fundamento(s) para la denominación, cambio o correcciones:	Propuesta para denominación vial de la parroquia Conocoto		
NOMBRE PROPUESTO:			
Nombre Actual:	Sin Nombre		
Nombre propuesto:	FRANCISCO CALDERÓN		
DATOS BIOGRÁFICOS:			
Nacionalidad:	Ecuatoriano		
Estado Civil:	Casado		
Sexo:	Masculino		
Profesión / ocupación:	Militar (Coronel)		
Fecha de Fallecimiento:	1813		
Hechos Memorables	Comandó la segunda campaña contra los realistas. Venció en Paredones en la acción de Biblián o Verdeloma.		
Verificación de repetición del nombre propuesto:	No existe repetición.		
<table border="0"> <tr> <td style="width: 50%; vertical-align: top;"> <p>ELABORADO POR:</p>  <p>UNIDAD DE NOMENCLATURA</p> </td> <td style="width: 50%; vertical-align: top;"> <p>REVISADO POR:</p>  <p>Arq. Teodoro Izquierdo JEFE DE PLANIFICACIÓN Y DISEÑO</p> </td> </tr> </table>		<p>ELABORADO POR:</p>  <p>UNIDAD DE NOMENCLATURA</p>	<p>REVISADO POR:</p>  <p>Arq. Teodoro Izquierdo JEFE DE PLANIFICACIÓN Y DISEÑO</p>
<p>ELABORADO POR:</p>  <p>UNIDAD DE NOMENCLATURA</p>	<p>REVISADO POR:</p>  <p>Arq. Teodoro Izquierdo JEFE DE PLANIFICACIÓN Y DISEÑO</p>		
<p>Arq. Ramiro Pérez A. GERENTE DEL ESPACIO PÚBLICO</p>			

GERENCIA DE ESPACIO PÚBLICO UNIDAD DE NOMENCLATURA

REFERENCIAS TÉCNICAS PARA DENOMINACIÓN DE VÍAS

IDENTIFICACIÓN Y UBICACIÓN DE LA VÍA	
Calles e Intersecciones:	Manuel de Ascázubi
Nombre Actual:	Sin Nombre
Sector o Barrio:	Justicia Social
Código Alfanumérico	Oe6
Sector o Barrio:	
Área Metropolitana:	2 - Suburbana
Zona Metropolitana:	10- El Valle
Parroquia(s) urbana(s)/rural(es):	2- Conocoto
Barrio(s)	Justicia Social
Hojas catastral(es) DAYC:	22503-22603
Historiales de la vía antigua:	CA A
Nombres viales Típicos:	Sin Nombre
Observaciones:	El tramo de vía inicia en la calle Oe6 Manuel de Ascázubi y se constituye en un pasaje sin salida.

CROQUIS DE UBICACIÓN



REFERENCIAS SOCIALES PARA DENOMINACIÓN DE VÍAS

Proponente(s):	Gerencia de Espacio Público - Unidad de Nomenclatura
Respaldo(s) de adhesión a la propuesta:	Empresa Municipal de Movilidad y Obras Públicas
Fundamento(s) para la denominación, cambio o correcciones:	Propuesta para denominación vial de la parroquia Conocoto
NOMBRE PROPUESTO:	
Nombre Actual:	Sin Nombre
Nombre propuesto:	Oe6 FELIPE DONOSO BARBA
DATOS BIOGRÁFICOS:	
Nacionalidad:	Ecuatoriano
Fecha de Nacimiento:	1892
Sexo:	Masculino
Profesión/Ocupación:	Arquitecto
Fecha de Fallecimiento:	1977
Edad:	85
Hechos Memorables	Actividad diplomática como encargado de negocios de Ecuador en México. Desempeño como profesor en la Facultad de Ingeniería de la Universidad Central de Quito.
Verificación de repetición del nombre propuesto:	No existe repetición.

ELABORADO POR:

[Signature]
UNIDAD DE NOMENCLATURA

[Signature]
Arq. Ramiro Pérez A.
GERENTE DEL ESPACIO PÚBLICO

REVISADO POR:

[Signature]
Arq. Teodoro Izquierdo
JEFE DE PLANIFICACIÓN Y DISEÑO

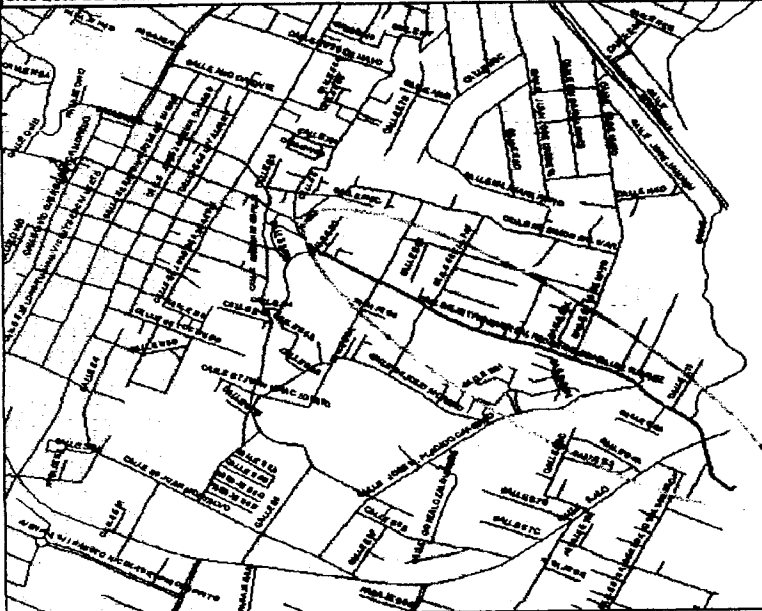



GERENCIA DE ESPACIO PÚBLICO UNIDAD DE NOMENCLATURA

REFERENCIAS TÉCNICAS PARA DENOMINACIÓN DE VÍAS

IDENTIFICACIÓN Y UBICACIÓN DE LA VÍA	
Calles e Intersecciones:	S21E Pedro Vicente Maldonado
Nombre Actual:	Sin Nombre
Sector o Barrio:	Hospital Militar
Código Alfanumérico	Oe7C
Sector o Barrio:	
Área Metropolitana:	2 - Suburbana
Zona Metropolitana:	10- El Valle
Parroquia(s) urbana(s) rural(es):	2- Conocoto
Barrio(s)	Hospital Militar
Hojas catastral(es) DAYC:	22701-22702
Historiales de la vía antigua:	Calle 4
Nombres viales Típicos:	Sin Nombre
Observaciones:	El tramo de vía propuesta inicia en la calle S21E Pedro Vicente Maldonado y se constituye en un pasaje sin salida.
CROQUIS DE UBICACIÓN	
REFERENCIAS SOCIALES PARA DENOMINACIÓN DE VÍAS	
Proponente(s) :	Gerencia de Espacio Público - Unidad de Nomenclatura
Respaldo(s) de adhesión a la propuesta :	Empresa Municipal de Movilidad y Obras Públicas
Fundamento(s) para la denominación, cambio o correcciones:	Propuesta para denominación vial de la parroquia Conocoto
NOMBRE PROPUESTO:	
Nombre Actual:	Sin Nombre
Nombre propuesto:	Oe7C FELICÍSIMO LÓPEZ LÓPEZ
DATOS BIOGRÁFICOS:	
Nacionalidad:	Ecuatoriano
Fecha de Nacimiento:	6 de agosto 1847
Sexo:	Masculino
Profesión / ocupación:	Médico
Fecha de Fallecimiento:	15 de diciembre 1917
Edad:	70 años
Hechos Memorables	Desde 1883 participó en las luchas liberales lideradas por Eloy Alfaro como cirujano para atender a los heridos en los combates.
Verificación de repetición del nombre propuesto:	No existe repetición.
ELABORADO POR:	
Arq. Ramiro Pérez A. GERENTE DEL ESPACIO PÚBLICO	
REVISADO POR:	
Arq. Teodoro Izquierdo JEFE DE PLANIFICACIÓN Y DISEÑO	


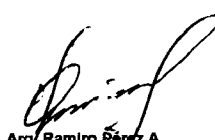

GERENCIA DE ESPACIO PÚBLICO UNIDAD DE NOMENCLATURA

REFERENCIAS TÉCNICAS PARA DENOMINACIÓN DE VÍAS

IDENTIFICACIÓN Y UBICACIÓN DE LA VÍA	
Calles e Intersecciones:	E7B, E8 Rosario de Alcázar, E9 18 de Mayo, Ilaíó
Nombre Actual:	Federico González Suárez
Sector o Barrio:	Sin Nombre 75, Patrimonio Familiar 1ETP, Acad.Militar Valle
Código Alfanumérico	Eje Transversal
Sector o Barrio:	
Área Metropolitana:	2 - Suburbana
Zona Metropolitana:	10- El Valle
Parroquia(s)urbana(s)rural(es):	2- Conocoto
Barrio(s)	Sin Nombre 75, Patrimonio Familiar 1ETP, Acad.Militar Valle
Hojas catastral(es) DAYC:	22007-22008-22108-22109-22209
Historiales de la vía antigua:	Federico González Suárez
Nombres viales Típicos:	Sin Nombre
Observaciones:	El tramo de vía inicia en la calle E7B y se constituye en un pasaje sin salida.
CROQUIS DE UBICACIÓN	
	
REFERENCIAS SOCIALES PARA DENOMINACIÓN DE VÍAS	
Proponente(s) :	Gerencia de Espacio Público - Unidad de Nomenclatura
Respaldo(s) de adhesión a la propuesta :	Empresa Municipal de Movilidad y Obras Públicas
Fundamento(s) para la denominación, cambio o correcciones:	Propuesta para denominación vial de la parroquia Conocoto
NOMBRE PROPUESTO:	
Nombre Actual:	Federico González Suárez
Nombre propuesto:	EJE TRANSVERSAL FEDERICO GONZÁLEZ SUÁREZ
DATOS BIOGRÁFICOS:	
Nacionalidad:	Ecuatoriano
Fecha de Nacimiento:	12 de abril 1844
Sexo:	Masculino
Profesión / ocupación:	Arzobispo, historiador
Fecha de Fallecimiento:	1 de diciembre 1917
Edad:	73 años
Hechos Memorables	Fue secretario de la Diócesis de Cuenca. El 14 de diciembre de 1893 fue designado Obispo de Ibarra. Uno de los Arzobispos más prestigiosos y respetados.
Verificación de repetición del nombre propuesto:	No existe repetición.
<p>ELABORADO POR:</p> <p> UNIDAD DE NOMENCLATURA</p> <p style="text-align: center;"> Arq. Ramiro Pérez A. GERENTE DEL ESPACIO PÚBLICO</p> <p style="text-align: right;">REVISADO POR:</p> <p style="text-align: right;"> Arq. Teodoro Izquierdo JEFE DE PLANIFICACIÓN Y DISEÑO</p>	

GERENCIA DE ESPACIO PÚBLICO UNIDAD DE NOMENCLATURA

REFERENCIAS TÉCNICAS PARA DENOMINACIÓN DE VÍAS

IDENTIFICACIÓN Y UBICACIÓN DE LA VÍA	
Calles e Intersecciones:	Av. E7C Honorato Vásquez, E7 Angel Modesto P.
Nombre Actual:	Sin Nombre
Sector o Barrio:	Armenia 2
Código Alfanumérico	S11
Sector o Barrio:	
Área Metropolitana:	2 - Suburbana
Zona Metropolitana:	10- El Valle
Parroquia(s) urbana(s) rural(es):	2- Conocoto
Barrio(s)	Armenia 2
Hojas catastrales DAYC:	22306-22307
Historiales de la vía antigua:	José Peralta
Nombres viales Típicos:	Sin Nombre
Observaciones:	El tramo de vía propuesta inicia en la calle E7C Honorato Vásquez y se constituye en un pasaje sin salida.
CROQUIS DE UBICACIÓN	
REFERENCIAS SOCIALES PARA DENOMINACIÓN DE VÍAS	
Proponente(s):	Gerencia de Espacio Público - Unidad de Nomenclatura
Respaldos de adhesión a la propuesta:	Empresa Municipal de Movilidad y Obras Públicas
Fundamento(s) para la denominación, cambio o correcciones:	Propuesta para denominación vial de la parroquia Conocoto
NOMBRE PROPUESTO:	
Nombre Actual:	Sin Nombre
Nombre propuesto:	S11 FAUSTO NICOLÁS ESPINOZA PINTO
DATOS BIOGRÁFICOS:	
Nacionalidad:	Ecuatoriano
Fecha de Nacimiento:	28 de septiembre 1963
Sexo:	Masculino
Profesión / ocupación:	Militar (Sargento Segundo)
Fecha de Fallecimiento:	22 de febrero 1995
Edad:	32 años
Hechos Memorables	Héroe Nacional. Prestó servicios profesionales en el batallón de Fuerzas Especiales No. 24 "El Rayo", ante la invasión peruana.
Verificación de repetición del nombre propuesto:	No existe repetición.
<p>ELABORADO POR:</p> <p> UNIDAD DE NOMENCLATURA</p> <p style="text-align: center;"> Arq. Ramiro Pérez A. GERENTE DEL ESPACIO PÚBLICO</p> <p style="text-align: right;">REVISADO POR:</p> <p style="text-align: right;"> Arq. Teodoro Izquierdo JEFE DE PLANIFICACIÓN Y DISEÑO</p>	




GERENCIA DE ESPACIO PÚBLICO UNIDAD DE NOMENCLATURA

REFERENCIAS TECNICAS PARA DENOMINACION DE VIAS

IDENTIFICACION Y UBICACIÓN DE LA VÍA	
Calles e Intersecciones:	E9 Guayas, E14C Imbabura, E15 Pichincha, E16 Azuay.
Nombre Actual:	Esmeraldas
Sector o Barrio:	Arupos FND Aurora, La Salle I, Dean Bajo.
Código Alfanumérico	S19
Sector o Barrio:	
Area Metropolitana:	2 - Area Rural
Zona Metropolitana:	10- El Valle
Parroquia(s)urbana(s)rural(es):	2- Conocoto
Barrio(s)	Arupos FND Aurora, La Salle I, Dean Bajo.
Hojas catastral(es) DAYC:	22707-22708-22808-22809
Historiales de la vía antigua:	Manuel Rendón
Nombres viales Tipicos:	Sin Nombre
Observaciones:	La via se extiende desde la proyección de la calle E8G Orellana hasta la proyección de la calle E16B Cañar.
CROQUIS DE UBICACIÓN	
REFERENCIAS SOCIALES PARA DENOMINACION DE VIAS	
Proponente(s) :	Gerencia de Espacio Público - Unidad de Nomenclatura
Respaldo(s) de adhesión a la propuesta :	Empresa Municipal de Movilidad y Obras Públicas
Fundamento(s) para la denominación, cambio o correcciones:	Propuesta para denominación vial de la parroquia Conocoto
NOMBRE PROPUESTO:	
Nombre Actual:	Esmeraldas
Nombre propuesto:	S19 ESMERALDAS
DATOS:	
Provincia:	Del Ecuador
Capital:	Esmeraldas
Habitantes:	501.987
Extensión:	16.278 Km2
Datos Importantes:	Ubicada al noroeste del Ecuador, en la costa, junto a Colombia. Terreno llano formado por depósitos de piedemonte andino.
Verificación de repetición del nombre propuesto:	No existe repetición.
ELABORADO POR:	REVISADO POR:
UNIDAD DE NOMENCLATURA	Arq. Teodoro Izquierdo JEFE DE PLANIFICACIÓN Y DISEÑO
Arq. Ramiro Pérez A. GERENTE DEL ESPACIO PÚBLICO	

GERENCIA DE ESPACIO PÚBLICO UNIDAD DE NOMENCLATURA

REFERENCIAS TÉCNICAS PARA DENOMINACIÓN DE VÍAS

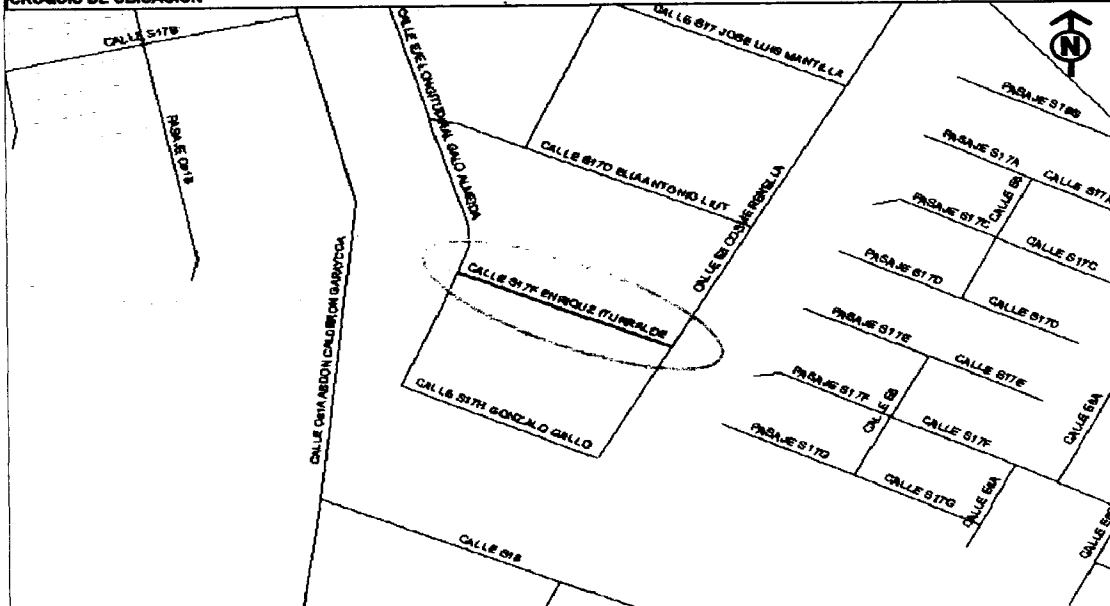
IDENTIFICACIÓN Y UBICACIÓN DE LA VÍA	
Calles e Intersecciones:	Leonidas Plaza Gutiérrez, S16 Juan Cueva, S16E
Nombre Actual:	Ernesto A. Vaca
Sector o Barrio:	Jardine Conocoto
Código Alfanumérico	Oe6D
Sector o Barrio:	
Área Metropolitana:	2 - Suburbana
Zona Metropolitana:	10- El Valle
Parroquia(s) urbana(s) rural(es):	2- Conocoto
Barrio(s)	Jardine Conocoto
Hojas catastral(es) DAYC:	22303-22403
Historiales de la vía antigua:	Calle 7
Nombres viales Típicos:	Sin Nombre
Observaciones:	El tramo de vía inicia en la calle Leonidas Plaza Gutiérrez y termina en la calle S16E.
CROQUIS DE UBICACIÓN	
REFERENCIAS SOCIALES PARA DENOMINACIÓN DE VÍAS	
Proponente(s):	Gerencia de Espacio Público - Unidad de Nomenclatura
Respaldo(s) de adhesión a la propuesta:	Empresa Municipal de Movilidad y Obras Públicas
Fundamento(s) para la denominación, cambio o correcciones:	Propuesta para denominación vial de la parroquia Conocoto
NOMBRE PROPUESTO:	
Nombre Actual:	Ernesto A. Vaca
Nombre propuesto:	Oe6D ERNESTO A. VACA
DATOS BIOGRÁFICOS:	
Nacionalidad:	Ecuatoriano
Fecha de Nacimiento:	6 de junio 1964
Estado Civil:	Casado
Sexo:	Masculino
Profesión / ocupación:	Militar (Cabo Primero)
Fecha de Fallecimiento:	22 de febrero 1998
Edad:	34 años
Hechos Memorables	Prestó servicios profesionales en el Grupo de Fuerzas Especiales No. 24 "Rayo". Héroe del Cenepa.
Verificación de repetición del nombre propuesto:	No existe repetición.
<p>ELABORADO POR:</p> <p> UNIDAD DE NOMENCLATURA</p> <p style="text-align: center;"> Arq. Ramiro Pérez A. GERENTE DEL ESPACIO PÚBLICO</p> <p style="text-align: right;">REVISADO POR:</p> <p style="text-align: right;"> Arq. Teodoro Izquierdo JEFE DE PLANIFICACIÓN Y DISEÑO</p>	

GERENCIA DE ESPACIO PÚBLICO UNIDAD DE NOMENCLATURA

REFERENCIAS TÉCNICAS PARA DENOMINACIÓN DE VÍAS

IDENTIFICACIÓN Y UBICACIÓN DE LA VÍA	
Calles e Intersecciones:	Eje Long. Galo Almeida, E5 Cosme Renella
Nombre Actual:	Sin Nombre
Sector o Barrio:	Ángel Flores
Código Alfanumérico	S17F
Sector o Barrio:	
Área Metropolitana:	2 - Suburbana
Zona Metropolitana:	10- El Valle
Parroquia(s) urbana(s) rural(es):	2- Conocoto
Barrio(s)	Ángel Flores
Hojas catastral(es) DAYC:	22506
Historiales de la vía antigua:	Ninguno
Nombres viales Típicos:	Sin Nombre
Observaciones:	El tramo de vía propuesta inicia en el Eje longitudinal Galo Almeida y termina en la calle E5 Cosme Renella.

CROQUIS DE UBICACIÓN



REFERENCIAS SOCIALES PARA DENOMINACIÓN DE VÍAS

Proponente(s):	Gerencia de Espacio Público - Unidad de Nomenclatura
Respaldo(s) de adhesión a la propuesta:	Empresa Municipal de Movilidad y Obras Públicas
Fundamento(s) para la denominación, cambio o correcciones:	Propuesta para denominación vial de la parroquia Conocoto

NOMBRE PROPUESTO:

Nombre Actual:	Sin Nombre
Nombre propuesto:	S17F ENRIQUE ITURRALDE

DATOS BIOGRÁFICOS:

Nacionalidad:	Ecuatoriano
Fecha de Nacimiento:	1898
Sexo:	Masculino
Profesión / ocupación:	Oficial
Fecha de Fallecimiento:	9 de mayo 1949
Edad:	41 años
Hechos Memorables	Oficial de la Fuerza Aérea que falleció en actos de servicio en la Provincia de Tungurahua.
Verificación de repetición del nombre propuesto:	No existe repetición.

ELABORADO POR:

UNIDAD DE NOMENCLATURA

Arq. Ramiro Pérez A.
GERENTE DEL ESPACIO PÚBLICO

REVISADO POR:

Arq. Teodoro Izquierdo
JEFE DE PLANIFICACIÓN Y DISEÑO

GERENCIA DE ESPACIO PÚBLICO UNIDAD DE NOMENCLATURA

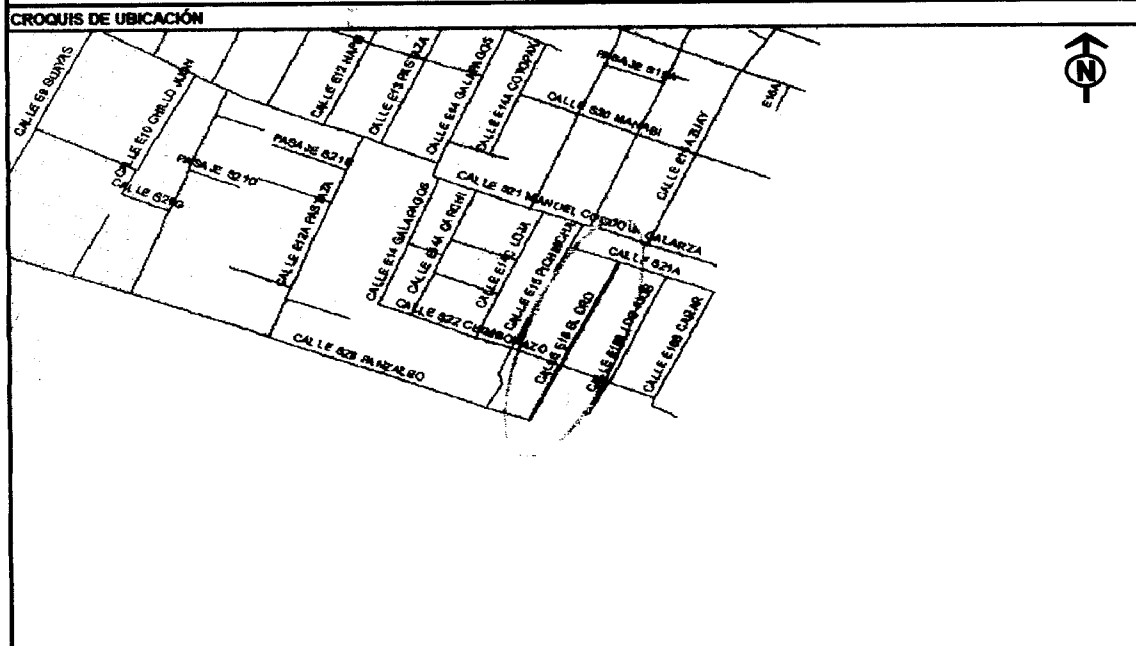
REFERENCIAS TÉCNICAS PARA DENOMINACIÓN DE VÍAS

IDENTIFICACIÓN Y UBICACIÓN DE LA VÍA	
Calles e Intersecciones:	Eje Long. Galo Almeida, E5 Cosme Renella, E4 Cristóbal S.
Nombre Actual:	Elia A. Liut
Sector o Barrio:	Angel Flores
Código Alfanumérico	S17D
Sector o Barrio:	
Área Metropolitana:	2 - Suburbana
Zona Metropolitana:	10- El Valle
Parroquia(s) urbana(s) rural(es):	2- Conocoto
Barrio(s)	Angel Flores
Hojas catastral(es) DAYC:	22506
Historiales de la vía antigua:	Ninguno
Nombres viales Típicos:	Sin Nombre
Observaciones:	El tramo de vía inicia en Eje longitudinal Galo Almeida y termina en la calle E5 Cosme Renella.
CROQUIS DE UBICACIÓN	
REFERENCIAS SOCIALES PARA DENOMINACIÓN DE VÍAS	
Proponente(s) :	Gerencia de Espacio Público - Unidad de Nomenclatura
Respaldo(s) de adhesión a la propuesta :	Empresa Municipal de Movilidad y Obras Públicas
Fundamento(s) para la denominación, cambio o correcciones:	Propuesta para denominación vial de la parroquia Conocoto
NOMBRE PROPUESTO:	
Nombre Actual:	Elia A. Liut
Nombre propuesto:	S17D ELIA ANTONIO LIUT
DATOS BIOGRÁFICOS:	
Nacionalidad:	Italiano
Fecha de Nacimiento:	6 de marzo 1894
Sexo:	Masculino
Profesión / ocupación:	Piloto
Fecha de Fallecimiento:	12 de mayo 1952
Edad:	58 años
Hechos Memorables	Ingresó al ejército de su país y se destacó por su valor como piloto de los primeros aeroplanos de combate. Fue condecorado como Héroe con la Cruz de Guerra.
Verificación de repetición del nombre propuesto:	No existe repetición.
ELABORADO POR:	REVISADO POR:
 Arq. Ramiro Pérez A. GERENTE DEL ESPACIO PÚBLICO	 Arq. Teodoro Izquierdo JEFE DE PLANIFICACIÓN Y DISEÑO

GERENCIA DE ESPACIO PÚBLICO UNIDAD DE NOMENCLATURA

REFERENCIAS TÉCNICAS PARA DENOMINACION DE VÍAS

IDENTIFICACION Y UBICACIÓN DE LA VÍA	
Calles e Intersecciones:	S21A y S22 Chimborazo y S23 Panzaleo.
Nombre Actual:	El Oro
Sector o Barrio:	San Francisco.
Código Alfanumérico	E16
Sector o Barrio:	
Area Metropolitana:	2 - Area Rural
Zona Metropolitana:	10- El Valle
Parroquia(s) urbana(s) rural(es):	2- Conocoto
Barrio(s)	San Francisco.
Hojas catastral(es) DAYC:	22908
Historiales de la vía antigua:	Ninguno
Nombres viales Típicos:	Sin Nombre
Observaciones:	El tramo de vía inicia en el pasaje S21A y termina en la calle S23 Panzaleo.



REFERENCIAS SOCIALES PARA DENOMINACION DE VIAS	
Proponente(s) :	Gerencia de Espacio Público - Unidad de Nomenclatura
Respaldo(s) de adhesión a la propuesta :	Empresa Municipal de Movilidad y Obras Públicas
Fundamento(s) para la denominación, cambio o correcciones:	Propuesta para denominación vial de la parroquia Conocoto
NOMBRE PROPUESTO:	
Nombre Actual:	El Oro
Nombre propuesto:	E16 EL ORO
DATOS:	
Provincia:	Del Ecuador
Capital:	Machala
Habitantes:	620.138
Extensión:	5.879 Km2
Datos importantes:	Limitrofe con Perú, se extiende junto al golfo de Guayaquil hasta alcanzar las estribaciones de la cordillera. Contiene también el archipiélago de Jambelí. Clima tropical.
Verificación de repetición del nombre propuesto:	No existe repetición.
ELABORADO POR:	
 Arq. Ramiro Pérez A. GERENTE DEL ESPACIO PÚBLICO	
REVISADO POR:	
 Arq. Teodoro Izquierdo JEFE DE PLANIFICACIÓN Y DISEÑO	

GERENCIA DE ESPACIO PÚBLICO UNIDAD DE NOMENCLATURA

REFERENCIAS TÉCNICAS PARA DENOMINACIÓN DE VÍAS

IDENTIFICACIÓN Y UBICACIÓN DE LA VÍA	
Calles e Intersecciones:	N10 Charles Darwin, N9H
Nombre Actual:	Eduardo Mora
Sector o Barrio:	La Armenia 1
Código Alfanumérico	E7M
Sector o Barrio:	
Área Metropolitana:	2 - Suburbana
Zona Metropolitana:	10- El Valle
Parroquia(s)urbana(s)rural(es):	2- Conocoto
Barrio(s)	La Armenia 1
Hojas catastral(es) DAYC:	21609-21709
Historiales de la vía antigua:	Gallegos Joaquín
Nombres viales Típicos:	Sin Nombre
Observaciones:	El tramo de vía inicia en la calle N10 Charles Darwin y termina en la calle N9H.
CROQUIS DE UBICACIÓN	
REFERENCIAS SOCIALES PARA DENOMINACIÓN DE VÍAS	
Proponente(s) :	Gerencia de Espacio Público - Unidad de Nomenclatura
Respaldo(s) de adhesión a la propuesta :	Empresa Municipal de Movilidad y Obras Públicas
Fundamento(s) para la denominación, cambio o correcciones:	Propuesta para denominación vial de la parroquia Conocoto
NOMBRE PROPUESTO:	
Nombre Actual:	Eduardo Mora
Nombre propuesto:	E7M EDUARDO MORA
DATOS BIOGRÁFICOS:	
Nacionalidad:	Ecuatoriano
Fecha de Nacimiento:	26 de noviembre 1906
Sexo:	Masculino
Profesión / ocupación:	Político
Fecha de Fallecimiento:	11 de septiembre 1987
Edad:	71 años
Hechos Memorables	Fundador de la revista Loxa. Durante la invasión peruana desplegó una intensa acción en defensa de la integridad territorial.
Verificación de repetición del nombre propuesto:	No existe repetición.
ELABORADO POR:	REVISADO POR:
 Arq. Ramiro Pérez A. GERENTE DEL ESPACIO PÚBLICO	 Arq. Teodoro Izquierdo JEFE DE PLANIFICACIÓN Y DISEÑO




GERENCIA DE ESPACIO PÚBLICO UNIDAD DE NOMENCLATURA

REFERENCIAS TÉCNICAS PARA DENOMINACIÓN DE VÍAS

IDENTIFICACIÓN Y UBICACIÓN DE LA VÍA	
Calles e Intersecciones:	Eje Long. Abdón Calderón Garaycoa, Oe3, Oe2B, Oe1E
Nombre Actual:	Diego Noboa
Sector o Barrio:	San José Salle Oeste
Código Alfanumérico	S21C
Sector o Barrio:	
Área Metropolitana:	2 - Suburbana
Zona Metropolitana:	10- El Valle
Parroquia(s) urbana(s) rural(es):	2- Conocoto
Barrio(s)	San José Salle Oeste
Hojas catastral(es) DAYC:	22704-22705
Historiales de la vía antigua:	Calle E
Nombres viales Típicos:	Sin Nombre
Observaciones:	El tramo de vía inicia en el eje longitudinal Abdón Calderón Garaycoa y termina en la calle Oe3.
CROQUIS DE UBICACIÓN	
REFERENCIAS SOCIALES PARA DENOMINACIÓN DE VÍAS	
Proponente(s):	Gerencia de Espacio Público - Unidad de Nomenclatura
Respaldo(s) de adhesión a la propuesta:	Empresa Municipal de Movilidad y Obras Públicas
Fundamento(s) para la denominación, cambio o correcciones:	Propuesta para denominación vial de la parroquia Conocoto
NOMBRE PROPUESTO:	
Nombre Actual:	Diego Noboa
Nombre propuesto:	S21C DIEGO NOBOA
DATOS BIOGRÁFICOS:	
Nacionalidad:	Ecuatoriano
Fecha de Nacimiento:	15 de abril 1789
Sexo:	Masculino
Profesión / ocupación:	Político
Fecha de Fallecimiento:	3 de noviembre 1870
Edad:	81 años
Hechos Memorables	Participó activamente en la gesta patriótica del 9 de Octubre de 1820. Fue uno de los líderes de la Revolución del 6 de Marzo de 1845.
Verificación de repetición del nombre propuesto:	No existe repetición.
ELABORADO POR:	REVISADO POR:
 Arq. Ramiro Pérez A. GERENTE DEL ESPACIO PÚBLICO	 Jefe de Planificación y Diseño

GERENCIA DE ESPACIO PÚBLICO UNIDAD DE NOMENCLATURA

REFERENCIAS TÉCNICAS PARA DENOMINACIÓN DE VÍAS

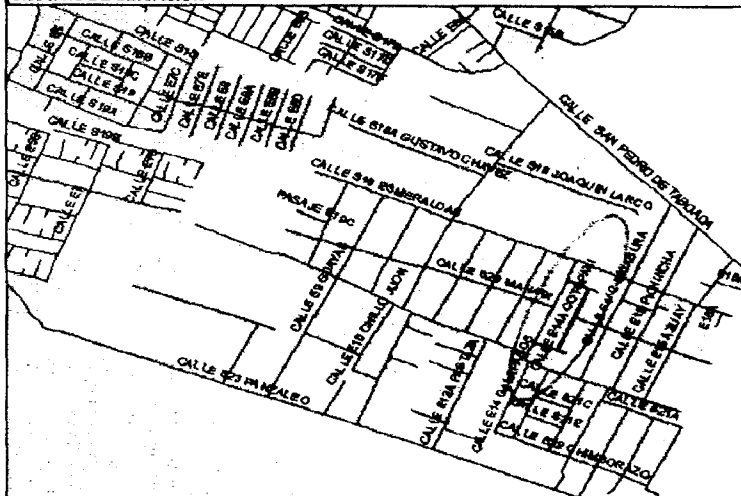
IDENTIFICACIÓN Y UBICACIÓN DE LA VÍA	
Calles e Intersecciones:	N13 Sebastián de Benalcázar
Nombre Actual:	Demetrio Aguilera
Sector o Barrio:	Armenia 1
Código Alfanumérico	E8, N12H
Sector o Barrio:	
Área Metropolitana:	2 - Suburbana
Zona Metropolitana:	10- El Valle
Parroquia(s) urbana(s) rural(es):	2- Conocoto
Barrio(s)	Armenia 1
Hojas catastrales DAYC:	21310-21410
Historiales de la vía antigua:	Almendros
Nombres viales Típicos:	Sin Nombre
Observaciones:	El tramo de vía inicia en la calle N13 Sebastián de Benalcázar y se constituye en un pasaje sin salida.
CROQUIS DE UBICACIÓN	
REFERENCIAS SOCIALES PARA DENOMINACIÓN DE VÍAS	
Proponente(s) :	Gerencia de Espacio Público - Unidad de Nomenclatura
Respaldo(s) de adhesión a la propuesta :	Empresa Municipal de Movilidad y Obras Públicas
Fundamento(s) para la denominación, cambio o correcciones:	Propuesta para denominación vial de la parroquia Conocoto
NOMBRE PROPUESTO:	
Nombre Actual:	Demetrio Aguilera
Nombre propuesto:	E8, N12H DEMETRIO AGUILERA
DATOS BIOGRÁFICOS:	
Nacionalidad:	Ecuatoriano
Fecha de Nacimiento:	24 de Mayo 1909
Estado Civil:	Casado
Sexo:	Masculino
Profesión / ocupación:	Escritor
Fecha de Fallecimiento:	28 de diciembre 1981
Edad:	72 años
Hechos Memorables	Fue consejero de la Embajada del Ecuador en Chile y agregado en la de Brasil. Estuvo entre los fundadores de la Casa de la Cultura Ecuatoriana.
Verificación de repetición del nombre propuesto:	No existe repetición.
ELABORADO POR:	REVISADO POR:
 UNIDAD DE NOMENCLATURA	 Atq. Teodoro Izquierdo JEFE DE PLANIFICACIÓN Y DISEÑO
 Atq. Ramiro Pérez A. GERENTE DEL ESPACIO PÚBLICO	

GERENCIA DE ESPACIO PÚBLICO UNIDAD DE NOMENCLATURA

REFERENCIAS TECNICAS PARA DENOMINACION DE VÍAS

IDENTIFICACION Y UBICACION DE LA VÍA	
Calles e Intersecciones:	S19A, S20 Manabí y S20B.
Nombre Actual:	Sin Nombre
Sector o Barrio:	La Salle I
Código Alfanumérico	E14A
Sector o Barrio:	
Area Metropolitana:	2 - Area Rural
Zona Metropolitana:	10- El Valle
Parroquia(s) urbana(s) rural(es):	2- Conocoto
Barrio(s)	La Salle I
Hojas catastral(es) DAYC:	22808
Historiales de la vía antigua:	Ninguno
Nombres viales Típicos:	Sin Nombre
Observaciones:	El tramo de vía propuesta inicia en el pasaje S19A y termina en el pasaje S20B.

CROQUIS DE UBICACIÓN



REFERENCIAS SOCIALES PARA DENOMINACION DE VIAS

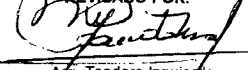
Proponente(s):	Gerencia de Espacio Público - Unidad de Nomenclatura
Respaldo(s) de adhesión a la propuesta:	Empresa Municipal de Movilidad y Obras Públicas
Fundamento(s) para la denominación, cambio o correcciones:	Propuesta para denominación vial de la parroquia Conocoto
NOMBRE PROPUESTO:	
Nombre Actual:	Sin Nombre
Nombre propuesto:	E14A COTOPAXI
DATOS:	
Provincia:	Del Ecuador
Capital:	Latacunga
Habitantes:	408.473
Extensión:	6.085 Km ²
Datos Importantes:	Región de inmensa belleza paisajista y riquezas naturales, en su interior se encuentra el volcán activo más alto del mundo, el COTOPAXI con 5.897 mts.s.n.m.
Verificación de repetición del nombre propuesto:	No existe repetición.

ELABORADO POR:


UNIDAD DE NOMENCLATURA


Arq. Ramiro Pérez A.
GERENTE DEL ESPACIO PÚBLICO

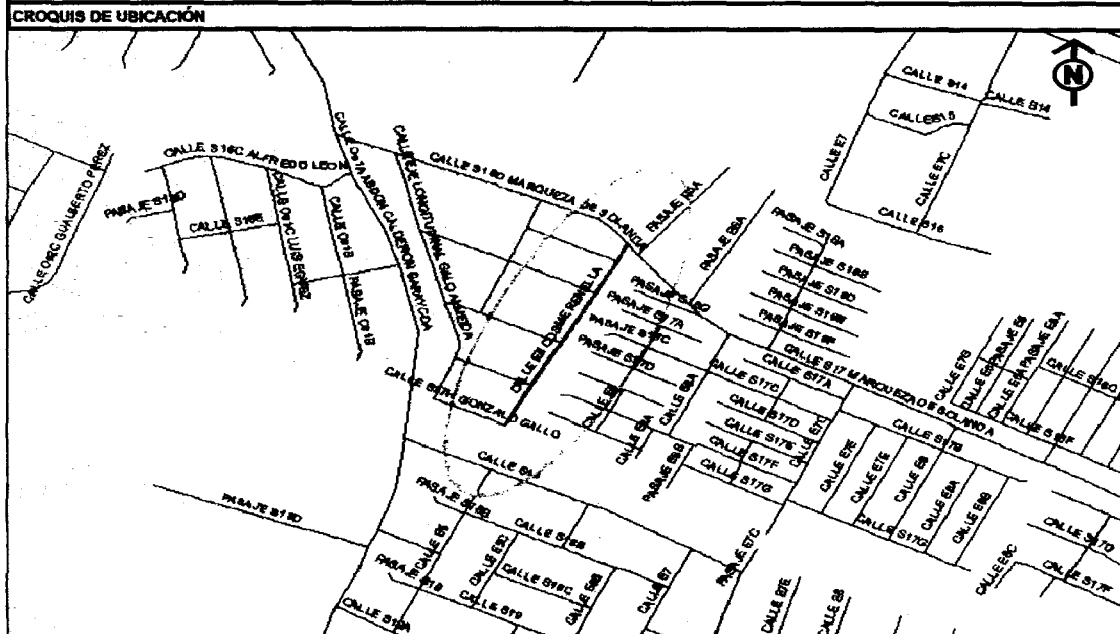
REVISADO POR:


Arq. Teodoro Izquierdo
JEFE DE PLANIFICACIÓN Y DISEÑO

GERENCIA DE ESPACIO PÚBLICO UNIDAD DE NOMENCLATURA

REFERENCIAS TÉCNICAS PARA DENOMINACIÓN DE VÍAS

IDENTIFICACIÓN Y UBICACIÓN DE LA VÍA	
Calles e Intersecciones:	S16D Marqueza de Solanda, S17H Gonzalo Gallo
Nombre Actual:	Sin Nombre
Sector o Barrio:	Angel Flores
Código Alfanumérico	E5
Sector o Barrio:	
Área Metropolitana:	2 - Suburbana
Zona Metropolitana:	10- El Valle
Parroquia(s) urbana(s) rural(es):	2- Conocoto
Barrio(s)	Angel Flores
Hojas catastral(es) DAYC:	22506
Historiales de la vía antigua:	Ninguno
Nombres viales Típicos:	Sin Nombre
Observaciones:	El tramo de vía propuesta inicia en la calle S16D Marqueza de Solanda y termina en la calle S17H Gonzalo Gallo.



REFERENCIAS SOCIALES PARA DENOMINACIÓN DE VÍAS	
Proponente(s):	Gerencia de Espacio Público - Unidad de Nomenclatura
Respaldo(s) de adhesión a la propuesta:	Empresa Municipal de Movilidad y Obras Públicas
Fundamento(s) para la denominación, cambio o correcciones:	Propuesta para denominación vial de la parroquia Conocoto
NOMBRE PROPUESTO:	
Nombre Actual:	Sin Nombre
Nombre propuesto:	E5 COSME RENELLA
DATOS BIOGRÁFICOS:	
Nacionalidad:	Ecuatoriano
Fecha de Nacimiento:	1890
Sexo:	Masculino
Profesión / ocupación:	Aviador
Fecha de Fallecimiento:	3 de Mayo de 1937
Edad:	47
Hechos Memorables	Fue el primero en transportar por el aire valijas del correo Nacional, primero en tomar fotografías de los Andes Ecuatorianos, primero en volar sobre el Canal de Panamá.
Verificación de repetición del nombre propuesto:	No existe repetición.

ELABORADO POR:

UNIDAD DE NOMENCLATURA

Arq. Ramiro Pérez A.
GERENTE DEL ESPACIO PÚBLICO

REVISADO POR:

Jefe de Planificación y Diseño

GERENCIA DE ESPACIO PÚBLICO UNIDAD DE NOMENCLATURA

REFERENCIAS TÉCNICAS PARA DENOMINACIÓN DE VÍAS

IDENTIFICACIÓN Y UBICACIÓN DE LA VÍA	
Calles e Intersecciones:	S19 Esmeraldas, S21 Manuel Córdova G. S18 Joaquín Larco S20 Manabí, S23 Panzaleo y San Pedro de Taboada
Nombre Actual:	Chillo Jijón
Sector o Barrio:	Dean Bajo, La Salle I, San Francisco
Código Alfanumérico	E10
Sector o Barrio:	
Área Metropolitana:	2 - Área Rural
Zona Metropolitana:	10- El Valle
Parroquia(s) urbana(s) rural(es):	2- Conocoto
Barrio(s)	Dean Bajo, La Salle I, San Francisco
Hojas catastral(es) DAYC:	22608-22707-22708-22807-22907
Historiales de la vía antigua:	Chillo Jijón
Nombres viales Típicos:	Sin Nombre
Observaciones:	El tramo de vía inicia en la calle San Pedro de Taboada y termina en la calle S23 Panzaleo.
CROQUIS DE UBICACIÓN	
REFERENCIAS SOCIALES PARA DENOMINACIÓN DE VÍAS	
Proponente(s) :	Gerencia de Espacio Público - Unidad de Nomenclatura
Respaldo(s) de adhesión a la propuesta :	Empresa Municipal de Movilidad y Obras Públicas
Fundamento(s) para la denominación, cambio o correcciones:	Propuesta para denominación vial de la parroquia Conocoto
NOMBRE PROPUESTO:	
Nombre Actual:	Chillo Jijón
Nombre propuesto:	E10 CHILLO JIJÓN
REFERENCIAS:	
Hacienda "Chillo Jijón" la cual tiene una fábrica con su mismo nombre, propietario de esta hacienda Jacinto Jijón y Caamaño.	
Verificación de repetición del nombre propuesto:	No existe repetición.
ELABORADO POR:	REVISADO POR:
 UNIDAD DE NOMENCLATURA	 Arq. Teodoro Izquierdo JEFE DE PLANIFICACIÓN Y DISEÑO
Arq. Ramiro Pérez A. GERENTE DEL ESPACIO PÚBLICO	

GERENCIA DE ESPACIO PÚBLICO UNIDAD DE NOMENCLATURA

REFERENCIAS TÉCNICAS PARA DENOMINACIÓN DE VÍAS

IDENTIFICACIÓN Y UBICACIÓN DE LA VÍA	
Calles e Intersecciones:	S13 Gonzalo Efrén Montesdeoca
Nombre Actual:	Sin Nombre
Sector o Barrio:	Jardine Conocoto, S. Juan Conocoto
Código Alfanumérico	Pasaje S13
Sector o Barrio:	
Área Metropolitana:	2 - Suburbana
Zona Metropolitana:	10- El Valle
Parroquia(s) urbana(s) rural(es):	2- Conocoto
Barrio(s)	Jardine Conocoto, S. Juan Conocoto
Hojas catastral(es) DAYC:	22303
Historiales de la vía antigua:	Calle 3
Nombres viales Típicos:	Sin Nombre
Observaciones:	El tramo de vía propuesta inicia en la calle S13 Gonzalo Efrén Montesdeoca y se constituye en un pasaje sin salida.
CROQUIS DE UBICACIÓN	
REFERENCIAS SOCIALES PARA DENOMINACIÓN DE VÍAS	
Proponente(s) :	Gerencia de Espacio Público - Unidad de Nomenclatura
Respaldo(s) de adhesión a la propuesta :	Empresa Municipal de Movilidad y Obras Públicas
Fundamento(s) para la denominación, cambio o correcciones:	Propuesta para denominación vial de la parroquia Conocoto
NOMBRE PROPUESTO:	
Nombre Actual:	Sin Nombre
Nombre propuesto:	PASAJE S13 CESAR ALONSO VILLACIS MADRIL
DATOS BIOGRÁFICOS:	
Nacionalidad:	Ecuatoriano
Fecha de Nacimiento:	6 de junio 1961
Estado Civil:	Casado
Sexo:	Masculino
Profesión / ocupación:	Militar (Cabo Segundo)
Fecha de Fallecimiento:	22 de febrero 1998
Edad:	37 años
Hechos Memorables	Prestó sus servicios profesionales en el Grupo de Fuerzas Especiales No. 24 "Rayo". Héroe del Cenepa.
Verificación de repetición del nombre propuesto:	No existe repetición.
ELABORADO POR:	
UNIDAD DE NOMENCLATURA	
Arq. Ramiro Pérez A. GERENTE DEL ESPACIO PÚBLICO	
REVISADO POR:	
Arq. Teodoro Izquierdo JEFE DE PLANIFICACIÓN Y DISEÑO	

GERENCIA DE ESPACIO PÚBLICO UNIDAD DE NOMENCLATURA

REFERENCIAS TÉCNICAS PARA DENOMINACIÓN DE VÍAS

IDENTIFICACIÓN Y UBICACIÓN DE LA VÍA	
Calles e Intersecciones:	S21C Alexander Von Humboldt
Nombre Actual:	Sin Nombre
Sector o Barrio:	San Lorenzo
Código Alfanumérico	Oe5F
Sector o Barrio:	
Área Metropolitana:	2 - Suburbana
Zona Metropolitana:	10- El Valle
Parroquia(s) urbana(s) rural(es):	2- Conocoto
Barrio(s)	San Lorenzo
Hojas catastral(es) DAYC:	22603-22703
Historiales de la vía antigua:	Calle J
Nombres viales Típicos:	Sin Nombre
Observaciones:	El tramo de vía propuesta inicia a la altura de la calle Oe5D y se constituye en un pasaje sin salida.
CROQUIS DE UBICACIÓN	
REFERENCIAS SOCIALES PARA DENOMINACIÓN DE VÍAS	
Proponente(s) :	Gerencia de Espacio Público - Unidad de Nomenclatura
Respaldo(s) de adhesión a la propuesta :	Empresa Municipal de Movilidad y Obras Públicas
Fundamento(s) para la denominación, cambio o correcciones:	Propuesta para denominación vial de la parroquia Conocoto
NOMBRE PROPUESTO:	
Nombre Actual:	Sin Nombre
Nombre propuesto:	Oe5F CARLOS MARÍA DE LA CONDAMINE
DATOS BIOGRÁFICOS:	
Nacionalidad:	Francés
Fecha de Nacimiento:	1701
Sexo:	Masculino
Profesión/Ocupación:	Matemático, geógrafo, humanista y escritor
Fecha de Fallecimiento:	1774
Edad:	73 años
Hechos Memorables	Realizó con otros científicos un sinnúmero de expediciones, experimentos y observaciones en el Ecuador.
Verificación de repetición del nombre propuesto:	No existe repetición.
ELABORADO POR:	REVISADO POR:
 UNIDAD DE NOMENCLATURA	 Arq. Teodoro Izquierdo JEFE DE PLANIFICACIÓN Y DISEÑO
Arq. Ramiro Pérez A. GERENTE DEL ESPACIO PÚBLICO	

GERENCIA DE ESPACIO PÚBLICO UNIDAD DE NOMENCLATURA

REFERENCIAS TÉCNICAS PARA DENOMINACIÓN DE VÍAS

IDENTIFICACIÓN Y UBICACIÓN DE LA VÍA	
Calles e Intersecciones:	S17H Luis Puga, S19 Aurelio Dávila
Nombre Actual:	Sin Nombre
Sector o Barrio:	Esc. Politécnica Nacional
Código Alfanumérico	Oe4B
Sector o Barrio:	
Área Metropolitana:	2 - Suburbana
Zona Metropolitana:	10- El Valle
Parroquia(s) urbana(s)/rural(es):	2- Conocoto
Barrio(s)	Esc. Politécnica Nacional
Hojas catastrales) DAYC:	22504
Historiales de la vía antigua:	Ninguno
Nombres viales Típicos:	Sin Nombre
Observaciones:	El tramo de vía propuesta inicia en la calle S17H Luis Puga y termina en la calle S19 Aurelio Dávila.
CROQUIS DE UBICACIÓN	
REFERENCIAS SOCIALES PARA DENOMINACIÓN DE VÍAS	
Proponente(s):	Gerencia de Espacio Público - Unidad de Nomenclatura
Respaldo(s) de adhesión a la propuesta:	Empresa Municipal de Movilidad y Obras Públicas
Fundamento(s) para la denominación, cambio o correcciones:	Propuesta para denominación vial de la parroquia Conocoto
NOMBRE PROPUESTO:	
Nombre Actual:	Sin Nombre
Nombre propuesto:	Oe4B CARLOS KHON
DATOS BIOGRÁFICOS:	
Nacionalidad:	Checoslovaco
Fecha de Nacimiento:	1894
Sexo:	Masculino
Profesión / ocupación:	Dibujante, pintor
Hechos Memorables	Estudió en la Academia de Artes de Praga. Se radicó en Quito desde 1939. Entre los premios ganados figura el premio en el Museo Riverside, Nueva York.
Verificación de repetición del nombre propuesto:	No existe repetición.
ELABORADO POR:	
UNIDAD DE NOMENCLATURA	
Arq. Kamiro Pérez A. GERENTE DEL ESPACIO PÚBLICO	
REVISADO POR:	
Jefe de Planificación y Diseño	

GERENCIA DE ESPACIO PÚBLICO UNIDAD DE NOMENCLATURA

REFERENCIAS TÉCNICAS PARA DENOMINACIÓN DE VÍAS

IDENTIFICACIÓN Y UBICACIÓN DE LA VÍA	
Calles e Intersecciones:	S13 Gonzalo Efrén Montesdeoca
Nombre Actual:	Sin Nombre
Sector o Barrio:	Jardine Conocoto, S. Juan Conocoto
Código Alfanumérico	Pasaje S14
Sector o Barrio:	
Área Metropolitana:	2 - Suburbana
Zona Metropolitana:	10- El Valle
Parroquia(s) urbana(s) rural(es):	2- Conocoto
Barrio(s)	Jardine Conocoto, S. Juan Conocoto
Hojas catastral(es) DAYC:	22303
Historiales de la vía antigua:	Calle 1
Nombres viales Típicos:	Sin Nombre
Observaciones:	El tramo de vía propuesta inicia en la calle S13 Gonzalo Efrén Montesdeoca y se constituye en un pasaje sin salida.
CROQUIS DE UBICACIÓN	
REFERENCIAS SOCIALES PARA DENOMINACIÓN DE VÍAS	
Proponente(s):	Gerencia de Espacio Público - Unidad de Nomenclatura
Respaldo(s) de adhesión a la propuesta:	Empresa Municipal de Movilidad y Obras Públicas
Fundamento(s) para la denominación, cambio o correcciones:	Propuesta para denominación vial de la parroquia Conocoto
NOMBRE PROPUESTO:	
Nombre Actual:	Sin Nombre
Nombre propuesto:	PASAJE 14 CARLOS GEOVANY YUQUI MEDINA
DATOS BIOGRÁFICOS:	
Nacionalidad:	Ecuatoriano
Fecha de Nacimiento:	20 de julio 1974
Estado Civil:	Soltero
Sexo:	Masculino
Profesión / ocupación:	Militar (Cabo Segundo)
Fecha de Fallecimiento:	1 de febrero 1998
Edad:	24 años
Hechos Memorables	Prestó servicios en la Brigada de Fuerzas Especiales No. 9 "Patria". Héroe del Cenepa.
Verificación de repetición del nombre propuesto:	No existe repetición.
ELABORADO POR:	
UNIDAD DE NOMENCLATURA	
GERENTE DEL ESPACIO PÚBLICO	
REVISADO POR:	
Arq. Eudoro Izquierdo	
JEFE DE PLANIFICACIÓN Y DISEÑO	

GERENCIA DE ESPACIO PÚBLICO UNIDAD DE NOMENCLATURA

REFERENCIAS TÉCNICAS PARA DENOMINACIÓN DE VÍAS

IDENTIFICACIÓN Y UBICACIÓN DE LA VÍA	
Calles e Intersecciones:	Calle Ilaló, S9 Rafael León, S10 Javier Vallarino
Nombre Actual:	Carlos Andrade Marín
Sector o Barrio:	Academia Militar Valle, S. José del Valle
Código Alfanumérico	E10
Sector o Barrio:	
Área Metropolitana:	2 - Suburbana
Zona Metropolitana:	10- El Valle
Parroquia(s) urbana(s) rural(es):	2- Conocoto
Barrio(s)	Academia Militar Valle, S. José del Valle
Hojas catastral(es) DAYC:	22308-22309-22408-22508-22608
Historiales de la vía antigua:	Ninguno
Nombres viales Típicos:	Sin Nombre
Observaciones:	El tramo de vía inicia en la calle Ilaló y se constituye en un pasaje sin salida.
CROQUIS DE UBICACIÓN	
REFERENCIAS SOCIALES PARA DENOMINACIÓN DE VÍAS	
Proponente(s):	Gerencia de Espacio Público - Unidad de Nomenclatura
Respaldo(s) de adhesión a la propuesta:	Empresa Municipal de Movilidad y Obras Públicas
Fundamento(s) para la denominación, cambio o correcciones:	Propuesta para denominación vial de la parroquia Conocoto
NOMBRE PROPUESTO:	
Nombre Actual:	Carlos Andrade Marín
Nombre propuesto:	E10 CARLOS ANDRADE MARIN
DATOS BIOGRÁFICOS:	
Nacionalidad:	Ecuatoriano
Sexo:	Masculino
Profesión / ocupación:	Médico
Fecha de Fallecimiento:	1968
Hechos Memorables	Desempeñó el cargo de Subsecretario del Ministerio de Educación Pública. En 1963 Presidente del VII Congreso Panamericano y I Ecuatoriano de Pediatría.
Verificación de repetición del nombre propuesto:	No existe repetición.
ELABORADO POR:	REVISADO POR:
 UNIDAD DE NOMENCLATURA	 Arq. Teodoro Izquierdo JEFE DE PLANIFICACIÓN Y DISEÑO
 Arq. Ramiro Pérez A. GERENTE DEL ESPACIO PÚBLICO	

GERENCIA DE ESPACIO PÚBLICO UNIDAD DE NOMENCLATURA

REFERENCIAS TÉCNICAS PARA DENOMINACIÓN DE VÍAS

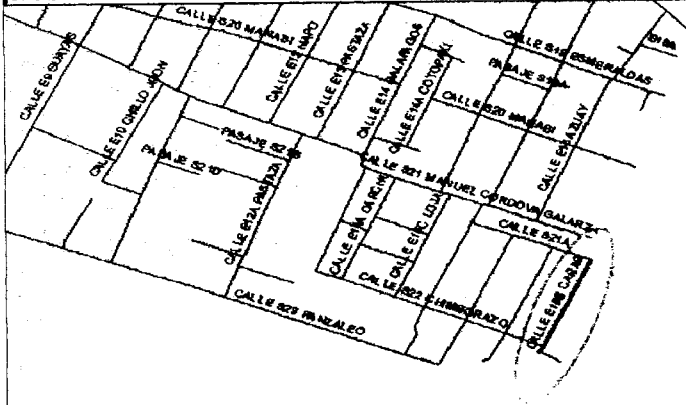
IDENTIFICACION Y UBICACIÓN DE LA VÍA	
Calles e Intersecciones:	S21 Manuel Córdova Galarza, S22 Chimborazo, S21C, S21D y S21E.
Nombre Actual:	Carchi
Sector o Barrio:	San Francisco.
Código Alfanumérico	E14A
Sector o Barrio:	
Area Metropolitana:	2 - Area Rural
Zona Metropolitana:	10- El Valle
Parroquia(s) urbana(s) rural(es):	2- Conocoto
Barrio(s)	San Francisco.
Hojas catastral(es) DAYC:	22808-22908
Historiales de la vía antigua:	Ninguno
Nombres viales Típicos:	Sin Nombre
Observaciones:	El tramo de vía inicia en la calle S21 Manuel Córdova G. Y termina en la calle S22 Chimborazo.
CROQUIS DE UBICACIÓN	
REFERENCIAS SOCIALES PARA DENOMINACIÓN DE VÍAS	
Proponente(s) :	Gerencia de Espacio Público - Unidad de Nomenclatura
Respaldo(s) de adhesión a la propuesta :	Empresa Municipal de Movilidad y Obras Públicas
Fundamento(s) para la denominación, cambio o correcciones:	Propuesta para denominación vial de la parroquia Conocoto
NOMBRE PROPUESTO:	
Nombre Actual:	Carchi
Nombre propuesto:	E14A CARCHI
DATOS:	
Provincia:	Del Ecuador
Capital:	Tulcán
Habitantes:	167.928
Extensión:	3.790 Km2
Datos Importantes:	Fronteriza con Colombia. Situada en los Andes, en una altiplanicie en forma de hoya. Clima templado-frío debido a la altura. Se cultiva papas.
Verificación de repetición del nombre propuesto:	No existe repetición.
ELABORADO POR:	REVISADO POR:
 UNIDAD DE NOMENCLATURA Arq. Ramiro Pérez-A. GERENTE DEL ESPACIO PÚBLICO	 Arq. Teodoro Izquierdo JEFE DE PLANIFICACIÓN Y DISEÑO

GERENCIA DE ESPACIO PÚBLICO UNIDAD DE NOMENCLATURA

REFERENCIAS TÉCNICAS PARA DENOMINACIÓN DE VÍAS

IDENTIFICACIÓN Y UBICACIÓN DE LA VÍA	
Calles e Intersecciones:	S21A y S22 Chimborazo.
Nombre Actual:	Cañar
Sector o Barrio:	San Francisco.
Código Alfanumérico	E16B
Sector o Barrio:	
Area Metropolitana:	2 - Area Rural
Zona Metropolitana:	10- El Valle
Parroquia(s) urbana(s) rural(es):	2- Conocoto
Barrio(s)	San Francisco.
Hojas catastrales DAYC:	22908
Historiales de la vía antigua:	Ninguno
Nombres viales típicos:	Sin Nombre
Observaciones:	El tramo de vía inicia en el pasaje S21A y termina en la calle S22 Chimborazo.

CROQUIS DE UBICACIÓN



REFERENCIAS SOCIALES PARA DENOMINACIÓN DE VÍAS

Proponente(s):	Gerencia de Espacio Público - Unidad de Nomenclatura
Respaldo(s) de adhesión a la propuesta:	Empresa Municipal de Movilidad y Obras Públicas
Fundamento(s) para la denominación, cambio o correcciones:	Propuesta para denominación vial de la parroquia Conocoto
NOMBRE PROPUESTO:	
Nombre Actual:	Cañar
Nombre propuesto:	E16B CAÑAR
DATOS:	
Provincia:	Del Ecuador
Capital:	Azogues
Habitantes:	228.702
Extensión:	3.669 Km ²
Datos importantes:	Ubicada en el sector de la Sierra. Comprende las hoyas de Paute y Cañar. Clima templado frío o cálido según la altitud. Industria alimentaria: azúcar, alcohol.
Productos importantes:	Productos Trigo, cebada, maíz, legumbres.
Verificación de repetición del nombre propuesto:	No existe repetición.

ELABORADO POR:

[Firma]
UNIDAD DE NOMENCLATURA

REVISADO POR:

[Firma]
Arq. Teodoro Izquierdo
JEFE DE PLANIFICACIÓN Y DISEÑO

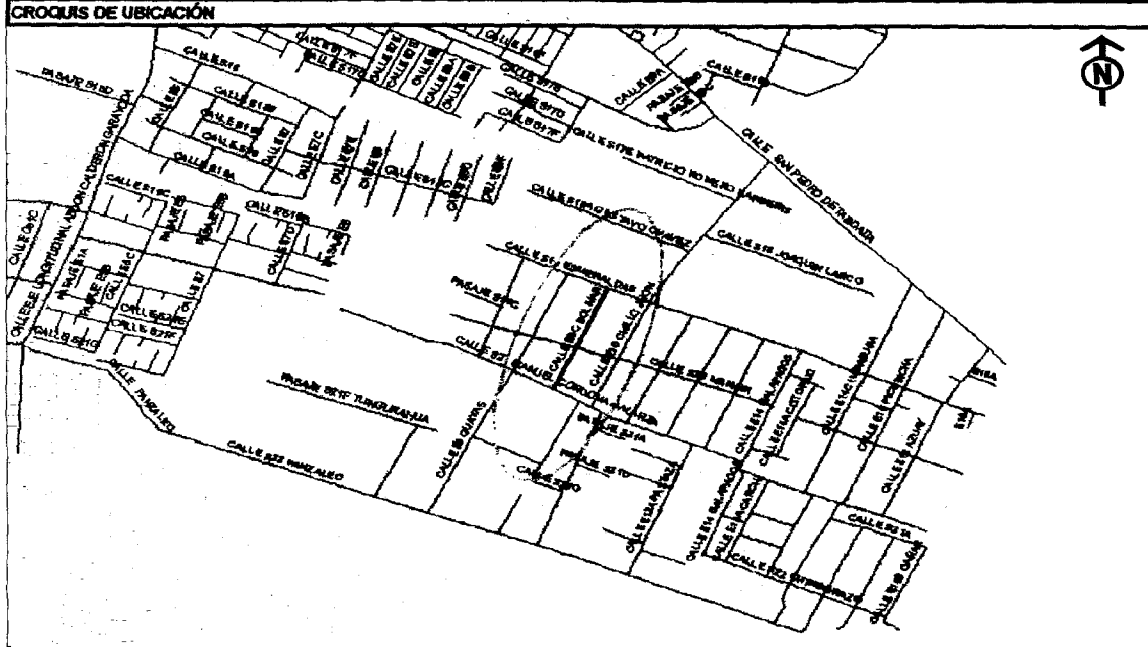
[Firma]
Arq. Ramiro Pérez A.

GERENTE DEL ESPACIO PÚBLICO

GERENCIA DE ESPACIO PÚBLICO UNIDAD DE NOMENCLATURA


REFERENCIAS TÉCNICAS PARA DENOMINACIÓN DE VÍAS


IDENTIFICACIÓN Y UBICACIÓN DE LA VÍA	
Calles e Intersecciones:	S19 Esmeraldas, S20 Manabí, S21 Manuel Córdova G.
Nombre Actual:	Sin Nombre
Sector o Barrio:	Arupos FND Aurora
Código Alfanumérico	E9C
Sector o Barrio:	
Area Metropolitana:	2 - Area Rural
Zona Metropolitana:	10- El Valle
Parroquia(s) urbana(s) rural(es):	2- Conocoto
Barrio(s)	Arupos FND Aurora
Hojas catastral(es) DAYC:	22707-22807
Historiales de la vía antigua:	Ninguno
Nombres viales Típicos:	Sin Nombre
Observaciones:	El tramo de vía propuesta inicia en la calle S19 Esmeraldas y termina en la calle S21 Manuel Córdova Galarza.




REFERENCIAS SOCIALES PARA DENOMINACIÓN DE VÍAS	
Proponente(s):	Gerencia de Espacio Público - Unidad de Nomenclatura
Respaldo(s) de adhesión a la propuesta:	Empresa Municipal de Movilidad y Obras Públicas
Fundamento(s) para la denominación, cambio o correcciones:	Propuesta para denominación vial de la parroquia Conocoto
NOMBRE PROPUESTO:	
Nombre Actual:	Sin Nombre
Nombre propuesto:	E9C BOLIVAR
DATOS:	
Provincia:	Del Ecuador
Capital:	Guaranda
Habitantes:	181.607
Extensión:	4.148 Km2
Datos Importantes:	Provincia central del país, está atravesada por el río Chimbo. Productos: Trigo, cebada, maíz, papas y legumbres.
Verificación de repetición del nombre propuesto:	No existe repetición.

ELABORADO POR:


UNIDAD DE NOMENCLATURA


Araceli Ramirez A.
GERENTE DEL ESPACIO PÚBLICO

REVISADO POR:

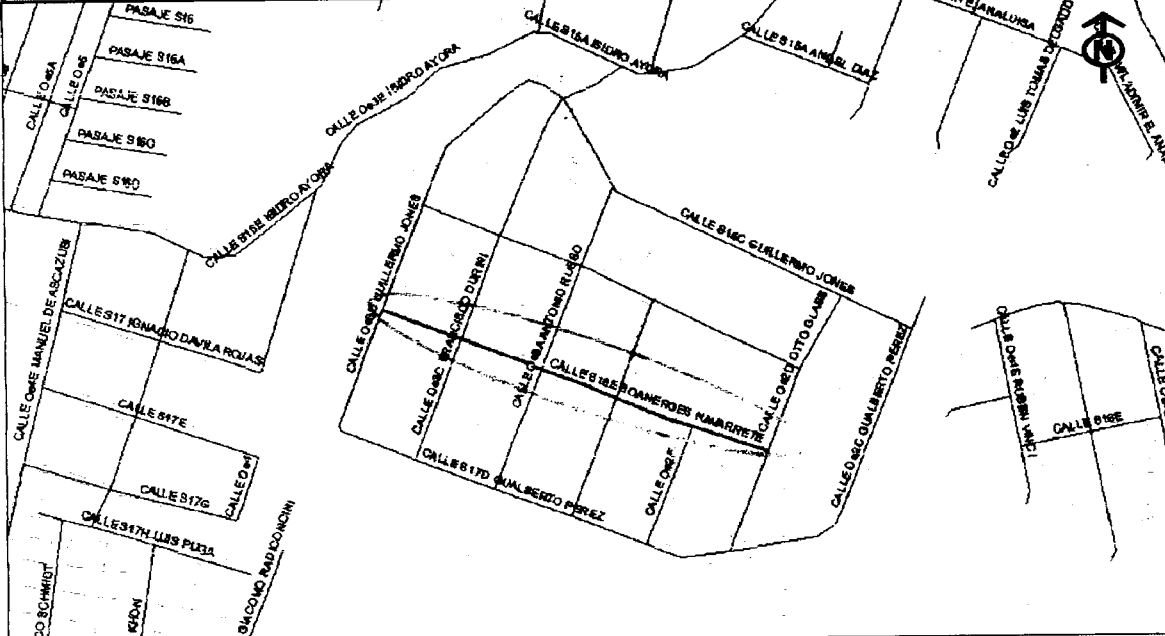

Araceli Ramirez
JEFE DE PLANIFICACIÓN Y DISEÑO

GERENCIA DE ESPACIO PÚBLICO UNIDAD DE NOMENCLATURA

REFERENCIAS TÉCNICAS PARA DENOMINACIÓN DE VÍAS

IDENTIFICACIÓN Y UBICACIÓN DE LA VÍA	
Calles e Intersecciones:	Oe3D Guillermo Jones, Oe3A Antonio Russo, Oe3 Pedro A.
Nombre Actual:	Sin nombre
Sector o Barrio:	Lasallanos 1ETP.
Código Alfanumérico	S16E
Sector o Barrio:	
Área Metropolitana:	2 - Suburbana
Zona Metropolitana:	10- El Valle
Parroquia(s) urbana(s) rural(es):	2- Conocoto
Barrio(s)	Lasallanos 1ETP.
Hojas catastral(es) DAYC:	22404,22405,22504,22505.
Historiales de la vía antigua:	CA 2
Nombres viales Típicos:	Sin nombre
Observaciones:	El tramo de vía inicia en la calle Oe3D Guillermo Jones y se termina en la calle Oe2D Otto Glass.

CROQUIS DE UBICACIÓN



REFERENCIAS SOCIALES PARA DENOMINACIÓN DE VÍAS

Proponente(s):	Gerencia de Espacio Público - Unidad de Nomenclatura
Respaldo(s) de adhesión a la propuesta:	Empresa Municipal de Movilidad y Obras Públicas
Fundamento(s) para la denominación, cambio o correcciones:	Propuesta para denominación vial de la parroquia Conocoto
NOMBRE PROPUESTO:	
Nombre Actual:	Sin nombre
Nombre propuesto:	S16E BOANERGES NAVARRETE
DATOS BIOGRÁFICOS:	
Nacionalidad:	Ecuatoriano
Fecha de Nacimiento:	1928
Sexo:	Masculino
Profesión/Ocupación:	Arquitecto
Fecha de Fallecimiento:	2003
Edad:	75
Hechos Memorables	Fue uno de los artífices de la formación del Colegio de Arquitectos. Dedicó toda su vida a la actividad académica como profesor de Teoría e Historia de la Arquitectura.
Verificación de repetición del nombre propuesto:	No existe repetición.

ELABORADO POR:
[Signature]
UNIDAD DE NOMENCLATURA

[Signature]
Arq. Camiro Pérez A.
GERENTE DEL ESPACIO PÚBLICO

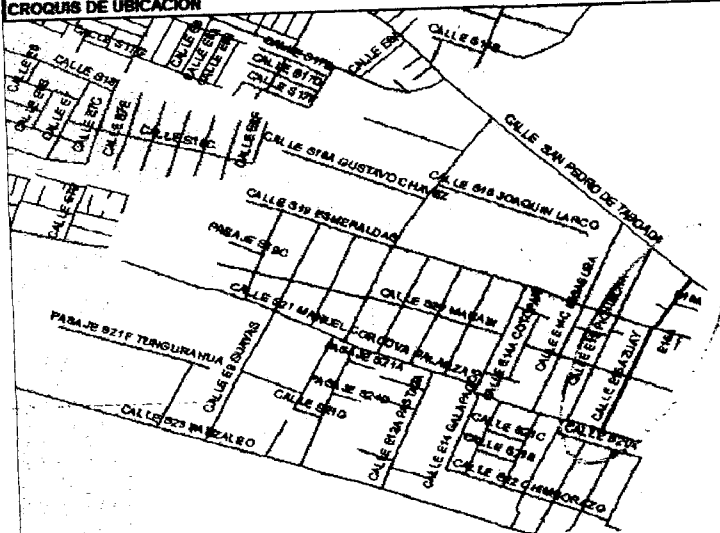
REVISADO POR:
[Signature]
Arq. Rodolfo Izquierdo
JEFE DE PLANIFICACIÓN Y DISEÑO

GERENCIA DE ESPACIO PÚBLICO UNIDAD DE NOMENCLATURA

REFERENCIAS TÉCNICAS PARA DENOMINACIÓN DE VÍAS

IDENTIFICACIÓN Y UBICACIÓN DE LA VÍA	
Calles e Intersecciones:	San Pedro de Taboada, S21 Manuel Córdova Galarza. S19 Esmeraldas, S20 Manabí.
Nombre Actual:	Azuay
Sector o Barrio:	La Salle I, Dean Bajo, San Francisco
Código Alfanumérico	E16
Sector o Barrio:	
Area Metropolitana:	2 - Area Rural
Zona Metropolitana:	10- El Valle
Parroquia(s)urbana(s)rural(es):	2- Conocoto
Barrio(s)	La Salle I, Dean Bajo, San Francisco
Hojas catastral(es) DAYC:	22709-22808-22809-22908
Historiales de la vía antigua:	Ninguno
Nombres viales Típicos:	Sin Nombre
Observaciones:	El tramo de vía inicia en la calle San Pedro de Taboada y termina en la calle S21 Manuel Córdova Galarza.

CROQUIS DE UBICACIÓN



REFERENCIAS SOCIALES PARA DENOMINACIÓN DE VÍAS


Proponente(s):	Gerencia de Espacio Público - Unidad de Nomenclatura
Respaldo(s) de adhesión a la propuesta:	Empresa Municipal de Movilidad y Obras Públicas
Fundamento(s) para la denominación, cambio o correcciones:	Propuesta para denominación vial de la parroquia Conocoto
NOMBRE PROPUESTO:	
Nombre Actual:	Azuay
Nombre propuesto:	E16 AZUAY
DATOS:	
Provincia:	Del Ecuador
Capital:	Cuenca
Habitantes:	691.054
Extensión:	8.189Km2
Datos importantes:	Ubicada en el sector meridional de la Sierra, está venada por los ríos Paute, Gualaceo, Jubones. Se cultiva maíz, café de azúcar, café, tabaco. Se produce oro, plata, mercurio.
Verificación de repetición del nombre propuesto:	No existe repetición.

ELABORADO POR:


UNIDAD DE NOMENCLATURA


Arq. Ramiro Pérez A.
GERENTE DEL ESPACIO PÚBLICO

REVISADO POR:

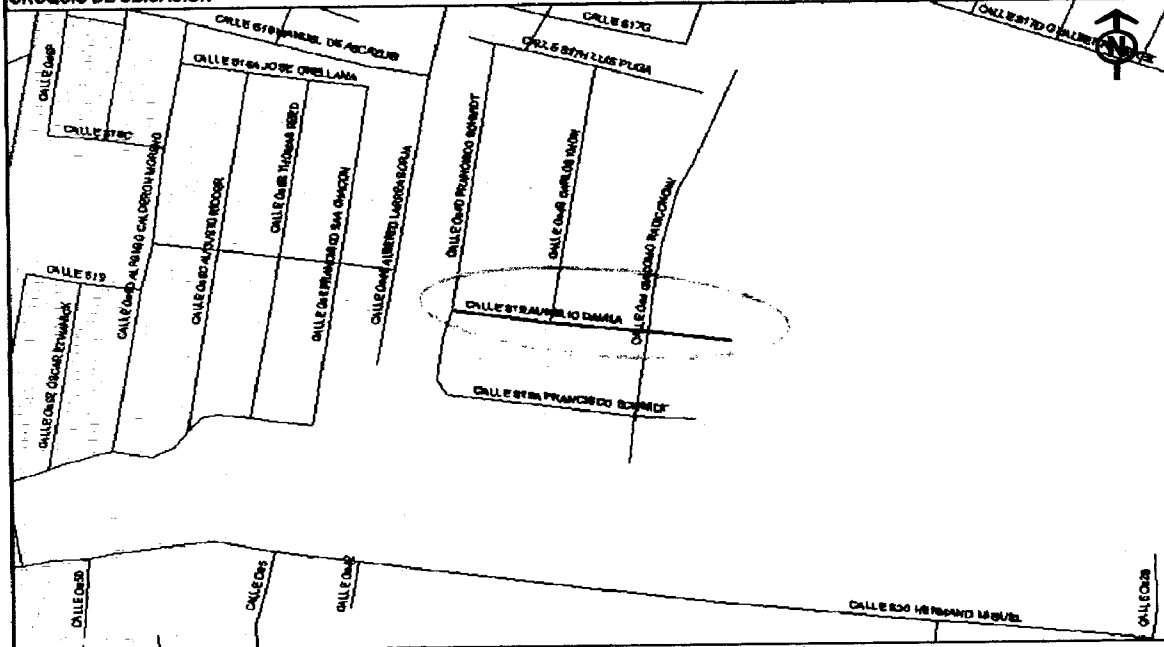

Arq. Teodoro Izquierdo
JEFE DE PLANIFICACIÓN Y DISEÑO

GERENCIA DE ESPACIO PÚBLICO UNIDAD DE NOMENCLATURA

REFERENCIAS TÉCNICAS PARA DENOMINACIÓN DE VÍAS

IDENTIFICACIÓN Y UBICACIÓN DE LA VÍA	
Calles e Intersecciones:	Oe4D Francisco Schmidt, Oe4 Giacomo Radiconcini
Nombre Actual:	Sin Nombre
Sector o Barrio:	Justicia Social, Esc. Politécnica Nacional
Código Alfanumérico	S19
Sector o Barrio:	
Área Metropolitana:	2 - Suburbana
Zona Metropolitana:	10- El Valle
Parroquia(s) urbana(s) rural(es):	2- Conocoto
Barrio(s)	Justicia Social, Esc. Politécnica Nacional
Hojas catastral(es) DAYC:	22504
Historiales de la vía antigua:	Ninguno
Nombres viales Típicos:	Sin Nombre
Observaciones:	El tramo de vía propuesta inicia en la calle Oe4D Francisco Schmidt y se constituye en un pasaje sin salida.

CROQUIS DE UBICACIÓN



REFERENCIAS SOCIALES PARA DENOMINACIÓN DE VÍAS

Proponente(s):	Gerencia de Espacio Público - Unidad de Nomenclatura
Respaldo(s) de adhesión a la propuesta:	Empresa Municipal de Movilidad y Obras Públicas
Fundamento(s) para la denominación, cambio o correcciones:	Propuesta para denominación vial de la parroquia Conocoto
NOMBRE PROPUESTO:	
Nombre Actual:	Sin Nombre
Nombre propuesto:	S19 AURELIO DAVILA
DATOS BIOGRÁFICOS:	
Nacionalidad:	Ecuatoriano
Sexo:	Masculino
Profesión / ocupación:	Político
Hechos Memorables	Fue Militante del Partido Conservador. Ministro de Obras Públicas en el Gobierno de Otto Arosemena Gómez.
Verificación de repetición del nombre propuesto:	No existe repetición.

ELABORADO POR:

[Signature]
UNIDAD DE NOMENCLATURA

REVISADO POR:

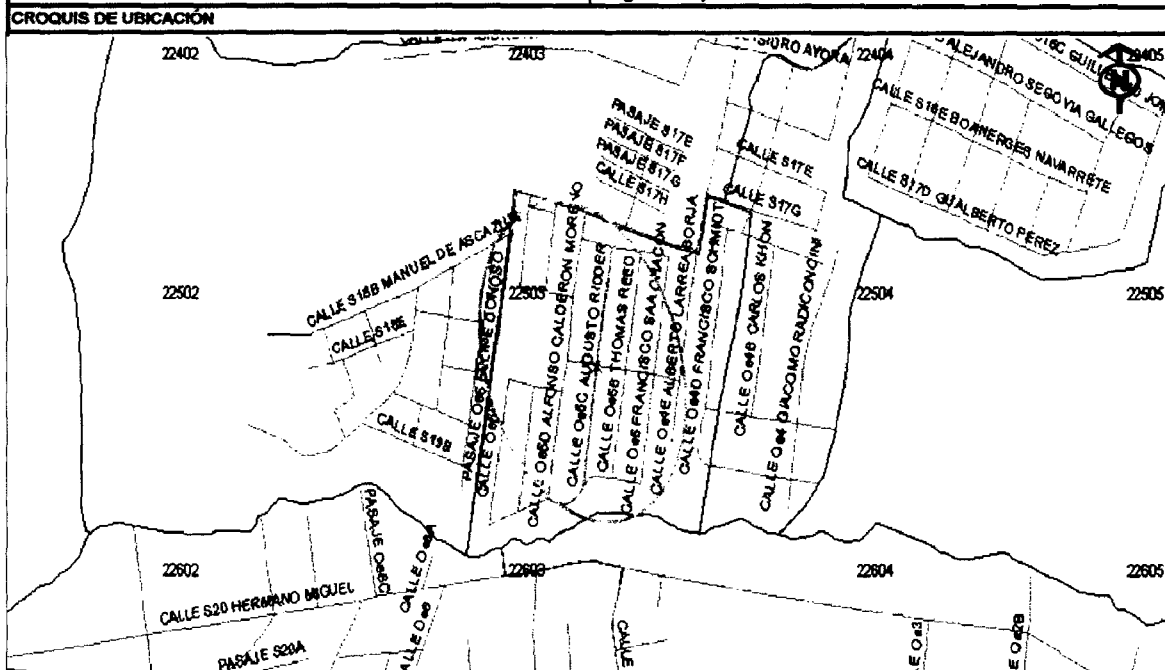
[Signature]
Arq. Teodoro Izquierdo
JEFE DE PLANIFICACIÓN Y DISEÑO

[Signature]
Arq. Ramiro Pérez A.
GERENTE DEL ESPACIO PÚBLICO

GERENCIA DE ESPACIO PÚBLICO UNIDAD DE NOMENCLATURA

REFERENCIAS TÉCNICAS PARA DENOMINACIÓN DE VÍAS

IDENTIFICACIÓN Y UBICACIÓN DE LA VÍA	
Calles e Intersecciones:	Oe5B Thomas Reed, Oe5D Alfonso Calderón
Nombre Actual:	Sin Nombre
Sector o Barrio:	Justicia social
Código Alfanumérico	Oe5C
Sector o Barrio:	
Área Metropolitana:	2 - Suburbana
Zona Metropolitana:	10- El Valle
Parroquia(s) urbana(s) rural(es):	2- Conocoto
Barrio(s)	Justicia social
Hojas catastrales DAYC:	22503
Historiales de la vía antigua:	Ninguno
Nombres viales Típicos:	Sin Nombre
Observaciones:	El tramo de vía propuesto inicia en la calle S19B Antonio Salgado N. y termina en la calle S18A José Orellana.



REFERENCIAS SOCIALES PARA DENOMINACIÓN DE VÍAS	
Proponente(s):	Gerencia de Espacio Público - Unidad de Nomenclatura
Respaldo(s) de adhesión a la propuesta:	Empresa Municipal de Movilidad y Obras Públicas
Fundamento(s) para la denominación, cambio o correcciones:	Propuesta para denominación vial de la parroquia Conocoto
NOMBRE PROPUESTO:	
Nombre Actual:	Sin Nombre
Nombre propuesto:	Oe5C AUGUSTO RIDDER
DATOS BIOGRÁFICOS:	
Nacionalidad:	Alemán
Sexo:	Masculino
Profesión/Ocupación:	Arquitecto
Fecha de Fallecimiento:	en 1953
Hechos Memorables	se encargo de la construcción de edificios entre ellos el de correos de Quito. Rediseño la Av. Gran Colombia
Verificación de repetición del nombre propuesto:	No existe repetición.

ELABORADO POR:

UNIDAD DE NOMENCLATURA

Arq. Ramiro Pérez A.
GERENTE DEL ESPACIO PÚBLICO

REVISADO POR:

JEFE DE PLANIFICACIÓN Y DISEÑO

GERENCIA DE ESPACIO PÚBLICO UNIDAD DE NOMENCLATURA

REFERENCIAS TÉCNICAS PARA DENOMINACIÓN DE VÍAS

IDENTIFICACIÓN Y UBICACIÓN DE LA VÍA	
Calles e Intersecciones:	Leonidas Plaza Gutiérrez
Nombre Actual:	Sin Nombre
Sector o Barrio:	S. Juan Conocoto
Código Alfanumérico	Oe6D
Sector o Barrio:	
Área Metropolitana:	2 - Suburbana
Zona Metropolitana:	10- El Valle
Parroquia(s)urbana(s)rural(es):	2- Conocoto
Barrio(s)	S. Juan Conocoto
Hojas catastral(es) DAYC:	22303
Historiales de la vía antigua:	Ninguno
Nombres viales Típicos:	Sin Nombre
Observaciones:	El tramo de vía propuesta inicia en la calle Leonidas Plaza Gutiérrez y se constituye en un pasaje sin salida.
CROQUIS DE UBICACIÓN	
REFERENCIAS SOCIALES PARA DENOMINACIÓN DE VÍAS	
Proponente(s):	Gerencia de Espacio Público - Unidad de Nomenclatura
Respaldo(s) de adhesión a la propuesta:	Empresa Municipal de Movilidad y Obras Públicas
Fundamento(s) para la denominación, cambio o correcciones:	Propuesta para denominación vial de la parroquia Conocoto
NOMBRE PROPUESTO:	
Nombre Actual:	Sin Nombre
Nombre propuesto:	Oe6D AUGUSTO MARURI
DATOS BIAGRÁFICOS:	
Nacionalidad:	Ecuatoriano
Sexo:	Masculino
Profesión / ocupación:	Militar (Soldado)
Fecha de Fallecimiento:	1941
Hechos Memorables	Fue uno de los heroicos soldados del 41, por quienes los peruanos hablaban de los ecuatorianos como de una "turba enloquecida que a manera de una tromba avanzaba".
Verificación de repetición del nombre propuesto:	No existe repetición.
ELABORADO POR:	REVISADO POR:
 Arq. Ramiro Pérez A. GERENTE DEL ESPACIO PÚBLICO	 Arq. Teodoro Izquierdo JEFE DE PLANIFICACIÓN Y DISEÑO

GERENCIA DE ESPACIO PÚBLICO UNIDAD DE NOMENCLATURA

REFERENCIAS TÉCNICAS PARA DENOMINACIÓN DE VÍAS

IDENTIFICACIÓN Y UBICACIÓN DE LA VÍA	
Calles e Intersecciones:	Oe5F, Oe5 Francisco Saa Chacón, Oe5E Oscar Etwanick
Nombre Actual:	Sin Nombre
Sector o Barrio:	Justicia Social
Código Alfanumérico	S19C, S19B
Sector o Barrio:	
Área Metropolitana:	2 - Suburbana
Zona Metropolitana:	10- El Valle
Parroquia(s) urbana(s) rural(es):	2- Conocoto
Barrio(s)	Justicia Social
Hojas catastral(es) DAYC:	22603
Historiales de la vía antigua:	Calle 1
Nombres viales Típicos:	Sin Nombre
Observaciones:	El tramo de vía propuesta inicia en la calle Oe5F y termina en la calle Oe5 Francisco Saa Chacón.
CROQUIS DE UBICACIÓN	
REFERENCIAS SOCIALES PARA DENOMINACIÓN DE VÍAS	
Proponente(s) :	Gerencia de Espacio Público - Unidad de Nomenclatura
Respaldo(s) de adhesión a la propuesta :	Empresa Municipal de Movilidad y Obras Públicas
Fundamento(s) para la denominación, cambio o correcciones:	Propuesta para denominación vial de la parroquia Conocoto
NOMBRE PROPUESTO:	
Nombre Actual:	Sin Nombre
Nombre propuesto:	S19C, S19B ANTONIO SALGADO NOBOA
DATOS BIOGRÁFICOS:	
Nacionalidad:	Ecuatoriano
Sexo:	Masculino
Profesión / ocupación:	Escultor
Hechos Memorables	En 1923 ganó el segundo Premio Escultura del Salón "Mariano Aguilera". Entre sus obras la más conocida es: "La Insidia".
Verificación de repetición del nombre propuesto:	No existe repetición.
ELABORADO POR:	REVISADO POR:
 UNIDAD DE NOMENCLATURA Arq. Ramiro Pérez A. GERENTE DEL ESPACIO PÚBLICO	 Arq. Teodoro Izquierdo JEFE DE PLANIFICACIÓN Y DISEÑO

GERENCIA DE ESPACIO PÚBLICO UNIDAD DE NOMENCLATURA

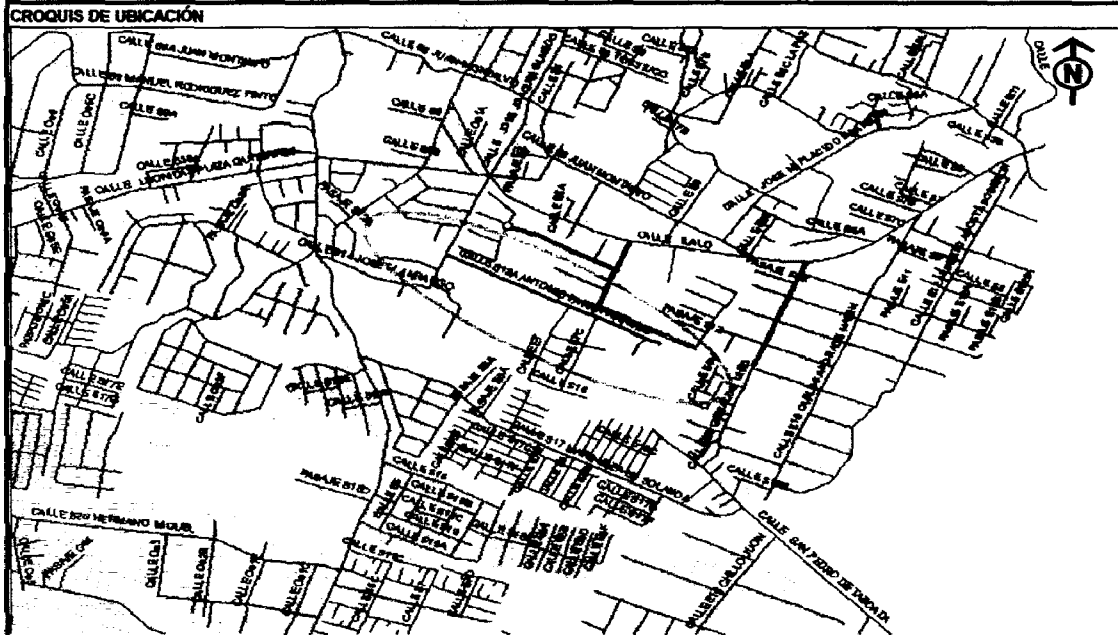
REFERENCIAS TÉCNICAS PARA DENOMINACIÓN DE VÍAS

IDENTIFICACIÓN Y UBICACIÓN DE LA VÍA	
Calles e Intersecciones:	Calle S17D Gualberto Pérez , S16E Boanerges Navarrete
Nombre Actual:	Antonio Russo
Sector o Barrio:	Lasallanos 1ETP
Código Alfanumérico	Oe3A
Sector o Barrio:	
Área Metropolitana:	2 - Suburbana
Zona Metropolitana:	10- El Valle
Parroquia(s)urbana(s)rural(es):	2- Conocoto
Barrio(s)	Lasallanos 1ETP
Hojas catastrales DAYC:	22404-22504
Historiales de la vía antigua:	Ninguna
Nombres viales Típicos:	Sin Nombre
Observaciones:	El tramo de vía inicia a la altura de la calle Oe3D Guillermo Jones y termina en la calle S17D Gualberto Pérez.
CROQUIS DE UBICACIÓN	
REFERENCIAS SOCIALES PARA DENOMINACIÓN DE VÍAS	
Proponente(s) :	Gerencia de Espacio Público - Unidad de Nomenclatura
Respaldo(s) de adhesión a la propuesta :	Empresa Municipal de Movilidad y Obras Públicas
Fundamento(s) para la denominación, cambio o correcciones:	Propuesta para denominación vial de la parroquia Conocoto
NOMBRE PROPUESTO:	
Nombre Actual:	Antonio Russo
Nombre propuesto:	Oe3A ANTONIO RUSSO
DATOS BIOGRÁFICOS:	
Nacionalidad:	Italiano
Fecha de Nacimiento:	en 1889
Sexo:	Masculino
Profesión/Ocupación:	Profesor
Fecha de Fallecimiento:	1967
Hechos Memorables	Llega a Bolivia en 1916 y a Quito en 1918, fue jefe de construcciones del Ministerio de Educación y de la caja del Seguro Social.
Verificación de repetición del nombre propuesto:	No existe repetición.
ELABORADO POR: UNIDAD DE NOMENCLATURA Aq. Ramiro Pérez A. GERENTE DEL ESPACIO PÚBLICO	
REVISADO POR: Aq. Teodoro Izquierdo JEFE DE PLANIFICACIÓN Y DISEÑO	

GERENCIA DE ESPACIO PÚBLICO UNIDAD DE NOMENCLATURA


REFERENCIAS TÉCNICAS PARA DENOMINACIÓN DE VÍAS

IDENTIFICACIÓN Y UBICACIÓN DE LA VÍA	
Calles e Intersecciones:	Eje Long. José Joaquín Olmedo, E7C
Nombre Actual:	Antonio Parra Velasco
Sector o Barrio:	Armenia 2, Dean Bajo
Código Afanumérico	S13A
Sector o Barrio:	
Área Metropolitana:	2 - Suburbana
Zona Metropolitana:	10- El Valle
Parroquia(s) urbana(s) rural(es):	2- Conocoto
Barrio(s)	Armenia 2, Dean Bajo
Hojas catastrales DAYC:	22306-22406-22407
Historiales de la vía antigua:	Antonio Parra Velasco
Nombres viales típicos:	Sin Nombre
Observaciones:	El tramo de vía propuesta inicia en la calle S9A Víctor Peñaherrera y se constituye en un pasaje sin salida.




REFERENCIAS SOCIALES PARA DENOMINACIÓN DE VÍAS

Proponente(s):	Gerencia de Espacio Público - Unidad de Nomenclatura
Respaldo(s) de adhesión a la propuesta:	Empresa Municipal de Movilidad y Obras Públicas
Fundamento(s) para la denominación, cambio o correcciones:	Propuesta para denominación vial de la parroquia Conocoto
NOMBRE PROPUESTO:	
Nombre Actual:	Antonio Parra Velasco
Nombre propuesto:	S13A ANTONIO PARRA VELASCO
DATOS BIOGRÁFICOS:	
Nacionalidad:	Ecuatoriano
Fecha de Nacimiento:	17 de diciembre 1900
Sexo:	Masculino
Profesión / ocupación:	Político
Fecha de Fallecimiento:	28 de octubre 1994
Edad:	94 años
Hechos Memorables	Fue Concejal de Guayaquil. Desplegó una intensa defensa de la integridad territorial de las Islas Galápagos.
Verificación de repetición del nombre propuesto:	No existe repetición.

ELABORADO POR:

UNIDAD DE NOMENCLATURA


Arq. Ramiro Pérez A.
GERENTE DEL ESPACIO PÚBLICO

REVISADO POR:

Arq. Teodoro Izquierdo
JEFE DE PLANIFICACIÓN Y DISEÑO

GERENCIA DE ESPACIO PÚBLICO UNIDAD DE NOMENCLATURA

REFERENCIAS TÉCNICAS PARA DENOMINACIÓN DE VÍAS

IDENTIFICACIÓN Y UBICACIÓN DE LA VÍA	
Calles e Intersecciones:	Calle S8A
Nombre Actual:	Sin Nombre
Sector o Barrio:	La Armenia 2
Código Alfanumérico	Sin Código
Sector o Barrio:	
Área Metropolitana:	2 - Suburbana
Zona Metropolitana:	10- Los Chillos
Parroquia(s) urbana(s) rural(es):	2- Conocoto
Barrio(s)	La Armenia 2
Hojas catastral(es) DAYC:	22308
Historiales de la vía antigua:	Ninguno
Nombres viales Típicos:	Sin Nombre
Observaciones:	El tramo de vía propuesta inicia en la Calle S8A, se constituye en un pasaje sin salida.
CROQUIS DE UBICACIÓN	
REFERENCIAS SOCIALES PARA DENOMINACIÓN DE VÍAS	
Proponente(s):	Gerencia de Espacio Público - Unidad de Nomenclatura
Respaldo(s) de adhesión a la propuesta:	Empresa Municipal de Movilidad y Obras Públicas
Fundamento(s) para la denominación, cambio o correcciones:	Propuesta para denominación vial de la parroquia Conocoto
NOMBRE PROPUESTO:	
Nombre Actual:	Sin Nombre
Nombre propuesto:	ALFREDO PAREJA DIEZCANSECO
DATOS BIOGRÁFICOS:	
Nacionalidad:	Ecuatoriano
Fecha de Nacimiento:	1908
Estado Civil:	Casado
Sexo:	Masculino
Profesión / ocupación:	Narrador, historiador, diplomático y periodista.
Fecha de Fallecimiento:	1993
Edad:	85 años
Hechos Memorables	Desarrollo una importante tarea diplomática en México, Buenos Aires, Centroamérica y Chile.
Verificación de repetición del nombre propuesto:	No existe repetición.
<p>ELABORADO POR:</p> <p> UNIDAD DE NOMENCLATURA</p> <p style="text-align: center;"> Arq. Ramiro Pérez A. GERENTE DEL ESPACIO PÚBLICO</p> <p style="text-align: right;">REVISADO POR:</p> <p style="text-align: right;"> Arq. Teodoro Izquierdo JEFE DE PLANIFICACIÓN Y DISEÑO</p>	

GERENCIA DE ESPACIO PÚBLICO UNIDAD DE NOMENCLATURA

REFERENCIAS TÉCNICAS PARA DENOMINACIÓN DE VÍAS

IDENTIFICACIÓN Y UBICACIÓN DE LA VÍA	
Calles e Intersecciones:	Oe1E Rubén Vinci, Oe1A Abdón Calderón G., Oe1B
Nombre Actual:	Sin Nombre
Sector o Barrio:	Lasallanos 1ETP
Código Alfanumérico	S16C
Sector o Barrio:	
Área Metropolitana:	2 - Suburbana
Zona Metropolitana:	10- El Valle
Parroquia(s) urbana(s) rural(es):	2- Conocoto
Sector o Barrio:	Lasallanos 1ETP
Hojas catastral(es) DAYC:	22405
Historiales de la vía antigua:	Calle E
Nombres viales Típicos:	Sin Nombre
Observaciones:	El tramo de vía propuesta inicia en la calle Oe1A Abdón Calderón G. Y se constituye en un pasaje sin salida.
CROQUIS DE UBICACIÓN	
REFERENCIAS SOCIALES PARA DENOMINACIÓN DE VÍAS	
Proponente(s):	Gerencia de Espacio Público - Unidad de Nomenclatura
Respaldo(s) de adhesión a la propuesta:	Empresa Municipal de Movilidad y Obras Públicas
Fundamento(s) para la denominación, cambio o correcciones:	Propuesta para denominación vial de la parroquia Conocoto
NOMBRE PROPUESTO:	
Nombre Actual:	Sin Nombre
Nombre propuesto:	S16C ALFREDO LEÓN
DATOS BIOGRÁFICOS:	
Nacionalidad:	Ecuatoriano
Fecha de Nacimiento:	14 de febrero 1908
Sexo:	Masculino
Profesión/Ocupación:	Educador
Fecha de Fallecimiento:	7 de julio 1993
Edad:	85 años
Hechos Memorables	Fue Rector fundador del Instituto normal rural de San Miguel de Bolívar. Vicerrector y Rector encargado del colegio "Pedro Carbo".
Verificación de repetición del nombre propuesto:	No existe repetición.
ELABORADO POR:	REVISADO POR:
 UNIDAD DE NOMENCLATURA Arq. Ramiro Pérez A. GERENTE DEL ESPACIO PÚBLICO	 Arq. Teodoro Izquierdo JEFE DE PLANIFICACIÓN Y DISEÑO

GERENCIA DE ESPACIO PÚBLICO UNIDAD DE NOMENCLATURA

REFERENCIAS TÉCNICAS PARA DENOMINACIÓN DE VÍAS

IDENTIFICACIÓN Y UBICACIÓN DE LA VÍA	
Calle e Intersecciones:	S15 Leonidas Plaza Gutiérrez
Nombre Actual:	Sin Nombre
Sector o Barrio:	Banco de Préstamos, Sin Nombre 78
Código Alfanumérico	Oe9C
Sector o Barrio:	
Área Metropolitana:	2 - Suburbana
Zona Metropolitana:	10- El Valle
Parroquia(s) urbana(s) rural(es):	2- Conocoto
Barrio(s)	Banco de Préstamos, Sin Nombre 78
Hojas catastral(es) DAYC:	22301
Historiales de la vía antigua:	Calle 7
Nombres viales Típicos:	Sin Nombre
Observaciones:	El tramo de vía propuesta inicia en la la calle S15 Leonidas Plaza Gutiérrez y se constituye en un pasaje sin salida.
CROQUIS DE UBICACIÓN	
REFERENCIAS SOCIALES PARA DENOMINACIÓN DE VÍAS	
Proponente(s) :	Gerencia de Espacio Público - Unidad de Nomenclatura
Respaldo(s) de adhesión a la propuesta :	Empresa Municipal de Movilidad y Obras Públicas
Fundamento(s) para la denominación, cambio o correcciones:	Propuesta para denominación vial de la parroquia Conocoto
NOMBRE PROPUESTO:	
Nombre Actual:	Sin Nombre
Nombre propuesto:	Oe9C ALFONSO LAMIÑA
DATOS BIOGRÁFICOS:	
Nacionalidad:	Ecuatoriano
Fecha de Nacimiento:	24 de Diciembre de 1972
Sexo:	Masculino
Profesión / ocupación:	Militar (Cabo Primero)
Fecha de Fallecimiento:	22 de febrero 1998
Edad:	26 años
Hechos Memorables	Prestó servicios para dar seguridad a una posición de morteros, en el sector de "El Maizal". Héroe del Cenepa.
Verificación de repetición del nombre propuesto:	No existe repetición.
ELABORADO POR:	
Arq. Ramiro Pérez A. GERENTE DEL ESPACIO PÚBLICO	
REVISADO POR:	
Arq. Teodoro Izquierdo JEFE DE PLANIFICACIÓN Y DISEÑO	

GERENCIA DE ESPACIO PÚBLICO UNIDAD DE NOMENCLATURA

REFERENCIAS TÉCNICAS PARA DENOMINACIÓN DE VÍAS

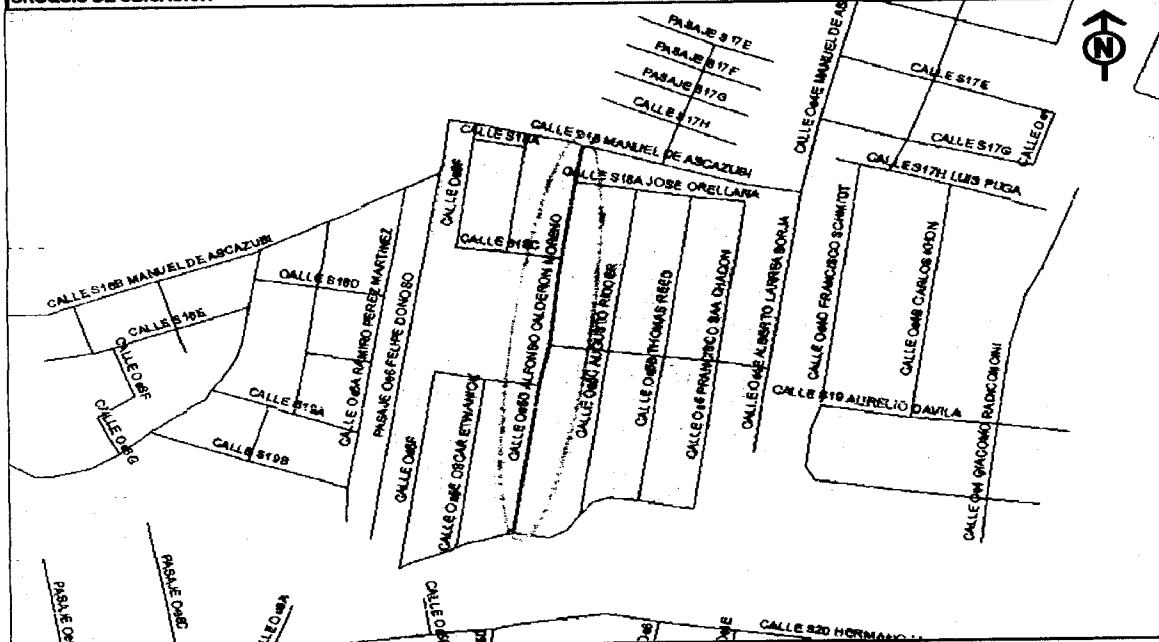
IDENTIFICACIÓN Y UBICACIÓN DE LA VÍA	
Calles e Intersecciones:	E4 Cristóbal Sandoval y E5 Cosme Renella
Nombre Actual:	Sin Nombre
Sector o Barrio:	Angel Flores
Código Alfanumérico	S16F
Sector o Barrio:	
Área Metropolitana:	2 - Suburbana
Zona Metropolitana:	10- El Valle
Parroquia(s)urbana(s)/rural(es):	2- Conocoto
Barrio(s)	Angel Flores
Hojas catastral(es) DAYC:	22506
Historiales de la vía antigua:	Ninguno
Nombres viales Típicos:	Sin Nombre
Observaciones:	El tramo de vía propuesta inicia en la calle E4 Cristóbal Sandoval y termina en la calle E5 Cosme Renella.
CROQUIS DE UBICACIÓN	
REFERENCIAS SOCIALES PARA DENOMINACIÓN DE VÍAS	
Proponente(s):	Gerencia de Espacio Público - Unidad de Nomenclatura
Respaldo(s) de adhesión a la propuesta:	Empresa Municipal de Movilidad y Obras Públicas
Fundamento(s) para la denominación, cambio o correcciones:	Propuesta para denominación vial de la parroquia Conocoto
NOMBRE PROPUESTO:	
Nombre Actual:	Sin Nombre
Nombre propuesto:	S16F ALFONSO ERNESTO IZURIETA
DATOS BIOGRÁFICOS:	
Nacionalidad:	Ecuatoriano
Fecha de Nacimiento:	18 de julio 1923
Sexo:	Masculino
Profesión / ocupación:	Oficial
Fecha de Fallecimiento:	9 de mayo 1949
Edad:	26 años
Hechos Memorables	Fue Oficial de la Fuerza Aérea. Falleció en un accidente aviadorio en la provincia de Tungurahua.
Verificación de repetición del nombre propuesto:	No existe repetición.
ELABORADO POR:	REVISADO POR:
 UNIDAD DE NOMENCLATURA Arq. Ramiro Pérez A. GERENTE DEL ESPACIO PÚBLICO	 Arq. Teodoro Izquierdo JEFE DE PLANIFICACIÓN Y DISEÑO

GERENCIA DE ESPACIO PÚBLICO UNIDAD DE NOMENCLATURA

REFERENCIAS TÉCNICAS PARA DENOMINACIÓN DE VÍAS

IDENTIFICACIÓN Y UBICACIÓN DE LA VÍA	
Calles e Intersecciones:	S18 Manuel de Ascazubi, S18A José Orellana, S18E Roberto Aguiar, S19, S19C Antonio Salgado Noboa.
Nombre Actual:	Sin Nombre
Sector o Barrio:	Justicia Social
Código Alfanumérico	Oe5D
Sector o Barrio:	
Área Metropolitana:	2 - Suburbana
Zona Metropolitana:	10- El Valle
Parroquia(s)urbana(s)rural(es):	2- Conocoto
Barrio(s)	Justicia Social
Hojas catastral(es) DAYC:	22503-22603
Historiales de la vía antigua:	CA Principal 1
Nombres viales Típicos:	Sin Nombre
Observaciones:	El tramo de vía inicia en la calle S18 Manuel de Ascazubi y termina en la calle S19C Antonio Salgado Noboa.

CROQUIS DE UBICACIÓN



REFERENCIAS SOCIALES PARA DENOMINACIÓN DE VÍAS

Proponente(s):	Gerencia de Espacio Público - Unidad de Nomenclatura
Respaldo(s) de adhesión a la propuesta:	Empresa Municipal de Movilidad y Obras Públicas
Fundamento(s) para la denominación, cambio o correcciones:	Propuesta para denominación vial de la parroquia Conocoto
NOMBRE PROPUESTO:	
Nombre Actual:	Sin Nombre
Nombre propuesto:	Oe5D ALFONSO CALDERÓN MORENO
DATOS BIográficos:	
Nacionalidad:	Ecuatoriano
Fecha de Nacimiento:	1905
Sexo:	Masculino
Profesión/Ocupación:	Político
Fecha de Fallecimiento:	1958
Edad:	53
Hechos Memorables	Ministro de Previsión Social del Presidente Velasco Ibarra. Realizó una cuantiosa producción residencial merecedora la Premio Ornato.
Verificación de repetición del nombre propuesto:	No existe repetición.

ELABORADO POR:

[Signature]
UNIDAD DE NOMENCLATURA

REVISADO POR:

[Signature]
Ing. Teodoro Izquierdo
JEFE DE PLANIFICACIÓN Y DISEÑO

[Signature]
Atto. Ramiro Pérez A.
GERENTE DEL ESPACIO PÚBLICO

GERENCIA DE ESPACIO PÚBLICO UNIDAD DE NOMENCLATURA

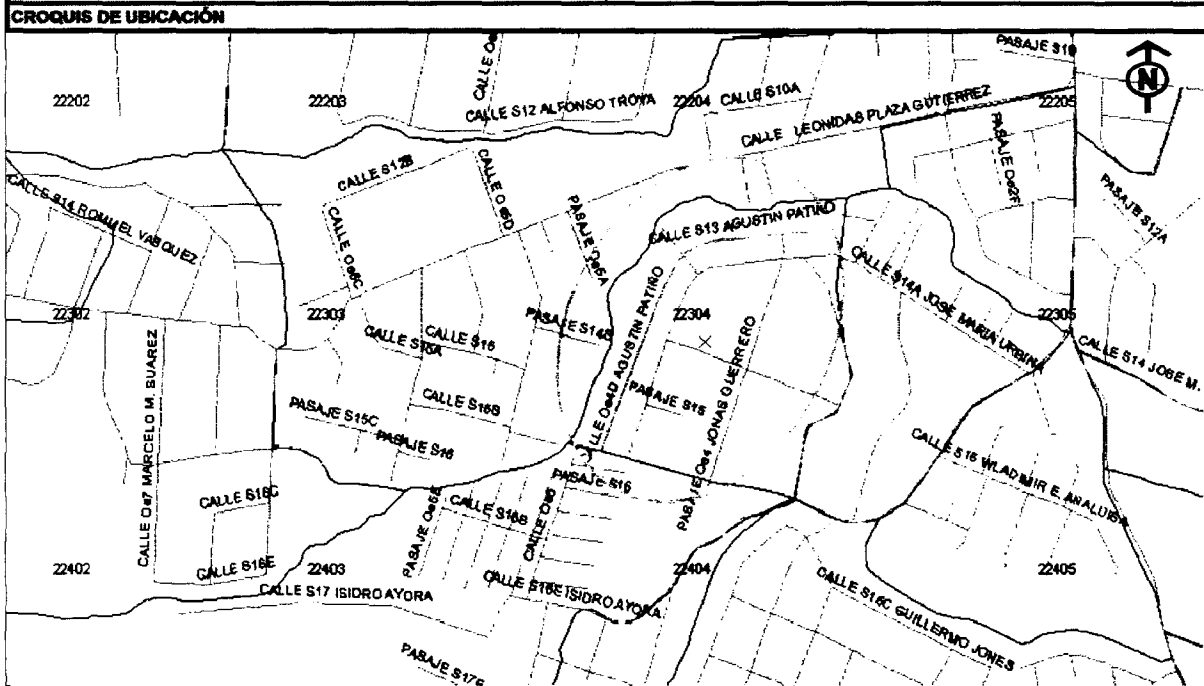
REFERENCIAS TÉCNICAS PARA DENOMINACIÓN DE VÍAS

IDENTIFICACIÓN Y UBICACIÓN DE LA VÍA	
Calles e Intersecciones:	Carlos Bustamante P., N14H Luis A.Rivadeneira
Nombre Actual:	Sin Nombre
Sector o Barrio:	Sin Nombre 67
Código Alfanumérico	Oe1F
Sector o Barrio:	
Área Metropolitana:	2 - Suburbana
Zona Metropolitana:	10- El Valle
Parroquia(s) urbana(s) rural(es):	2- Conocoto
Barrio(s)	Sin Nombre 67
Hojas catastral(es) DAYC:	21009-21109
Historiales de la vía antigua:	Calle 1
Nombres viales Típicos:	Sin Nombre
Observaciones:	El tramo de vía propuesta inicia en la calle Carlos Bustamante Pérez y se constituye en un pasaje sin salida.
CROQUIS DE UBICACIÓN	
REFERENCIAS SOCIALES PARA DENOMINACIÓN DE VÍAS	
Proponente(s) :	Gerencia de Espacio Público - Unidad de Nomenclatura
Respaldo(s) de adhesión a la propuesta :	Empresa Municipal de Movilidad y Obras Públicas
Fundamento(s) para la denominación, cambio o correcciones:	Propuesta para denominación vial de la parroquia Conocoto
NOMBRE PROPUESTO:	
Nombre Actual:	Sin Nombre
Nombre propuesto:	Oe1F ALBERTO ORELLANA
DATOS BIOGRÁFICOS:	
Nacionalidad:	Ecuatoriano
Sexo:	Masculino
Profesión / ocupación:	Militar
Fecha de Fallecimiento:	1 de agosto 1941
Hechos Memorables	Héroe Nacional. Formó parte del destacamento militar del Yaupi, atacado por el ejército invasor peruano.
Verificación de repetición del nombre propuesto:	No existe repetición.
ELABORADO POR: UNIDAD DE NOMENCLATURA	
REVISADO POR: Arq. Federico Izquierdo JEFE DE PLANIFICACIÓN Y DISEÑO	
Arq. Ramiro Pérez A. GERENTE DEL ESPACIO PÚBLICO	

GERENCIA DE ESPACIO PÚBLICO UNIDAD DE NOMENCLATURA

REFERENCIAS TÉCNICAS PARA DENOMINACIÓN DE VÍAS

IDENTIFICACIÓN Y UBICACIÓN DE LA VÍA	
Calles e Intersecciones:	Oe4 Jonas Guerrero, Oe4C José Maria Urbina
Nombre Actual:	Sin Nombre
Sector o Barrio:	S. Miguel Alto
Código Alfanumérico	Oe4D, S13
Sector o Barrio:	
Área Metropolitana:	2 - Suburbana
Zona Metropolitana:	10- El Valle
Parroquia(s) urbana(s) rural(es):	2- Conocoto
Barrio(s)	S. Miguel Alto
Hojas catastrales) DAYC:	22304
Historiales de la vía antigua:	Ninguno
Nombres viales Típicos:	Sin Nombre
Observaciones:	El tramo de vía inicia en la calle Oe4 Jonas Guerrero y finaliza en la calle Oe4C José Maria Urbina



REFERENCIAS SOCIALES PARA DENOMINACIÓN DE VÍAS	
Proponente(s) :	Gerencia de Espacio Público - Unidad de Nomenclatura
Respaldo(s) de adhesión a la propuesta :	Empresa Municipal de Movilidad y Obras Públicas
Fundamento(s) para la denominación, cambio o correcciones:	Propuesta para denominación vial de la parroquia Conocoto
NOMBRE PROPUESTO:	
Nombre Actual:	Sin Nombre
Nombre propuesto:	Oe4D, S13 AGUSTIN PATINO
DATOS BIOGRÁFICOS:	
Nacionalidad:	Ecuatoriano
Fecha de Nacimiento:	1930
Sexo:	Masculino
Profesión/Ocupación:	Arquitecto
Fecha de Fallecimiento:	1984
Hechos Memorables	Se especializo en el taller de Félix Candela en México , en la década del 70 diseño las torres de el Girón.
Verificación de repetición del nombre propuesto:	No existe repetición.

ELABORADO POR:

UNIDAD DE NOMENCLATURA

Arq. Ramiro Pérez A.
GERENTE DEL ESPACIO PÚBLICO

REVISADO POR:

Arq. Teodoro Izquierdo
JEFE DE PLANIFICACIÓN Y DISEÑO

GERENCIA DE ESPACIO PÚBLICO UNIDAD DE NOMENCLATURA

REFERENCIAS TÉCNICAS PARA DENOMINACIÓN DE VÍAS

IDENTIFICACIÓN Y UBICACIÓN DE LA VÍA	
Calles e Intersecciones:	N13 Sebastián de Benalcázar
Nombre Actual:	Sin Nombre
Sector o Barrio:	Cornejo Alto
Código Alfanumérico	Oe3H
Sector o Barrio:	
Área Metropolitana:	2 - Suburbana
Zona Metropolitana:	10- El Valle
Parroquia(s) urbana(s) rural(es):	2- Conocoto
Barrio(s)	Cornejo Alto
Hojas catastral(es) DAYC:	21207-21208
Historiales de la vía antigua:	Ninguno
Nombres viales Típicos:	Sin Nombre
Observaciones:	El tramo de vía propuesta inicia en la calle N13 Sebastián de Benalcázar y se constituye en un pasaje sin salida.

CROQUIS DE UBICACIÓN



REFERENCIAS SOCIALES PARA DENOMINACIÓN DE VÍAS

Proponente(s):	Gerencia de Espacio Público - Unidad de Nomenclatura
Respaldo(s) de adhesión a la propuesta:	Empresa Municipal de Movilidad y Obras Públicas
Fundamento(s) para la denominación, cambio o correcciones:	Propuesta para denominación vial de la parroquia Conocoto

NOMBRE PROPUESTO:

Nombre Actual:	Sin Nombre
Nombre propuesto:	Oe3H ABEL GILBERT PONTON

DATOS BIográficos:

Nacionalidad:	Ecuatoriano
Fecha de Nacimiento:	17 de enero 1890
Sexo:	Masculino
Profesión / ocupación:	Doctor (Médico)
Hechos Memorables	En 1928 fue presidente de la Asamblea Constituyente reunida en Quito. Fue Vicepresidente del Ecuador en 1948, junto con Galo Plaza Lasso.
Verificación de repetición del nombre propuesto:	No existe repetición.

ELABORADO POR:

Joe

UNIDAD DE NOMENCLATURA

REVISADO POR:

Teodoro Izquierdo

Abg. Teodoro Izquierdo
JEFE DE PLANIFICACIÓN Y DISEÑO

Ramiro Pérez A.
GERENTE DEL ESPACIO PÚBLICO

GERENCIA DE ESPACIO PÚBLICO UNIDAD DE NOMENCLATURA

REFERENCIAS TÉCNICAS PARA DENOMINACIÓN DE VÍAS

IDENTIFICACIÓN Y UBICACIÓN DE LA VÍA	
Calles e Intersecciones:	N14 Jorge Carrera A., N13C Manuel J. Calle.
Nombre Actual:	Ninguno
Sector o Barrio:	Sin Nombre 65
Código Alfanumérico	Oe1C
Sector o Barrio:	
Área Metropolitana:	2 - Suburbana
Zona Metropolitana:	10- El Valle
Parroquia(s) urbana(s) rural(es):	2- Conocoto
Barrio(s)	Sin Nombre 65
Hojas catastral(es) DAYC:	21209
Historiales de la vía antigua:	Ninguno
Nombres viales Típicos:	Sin Nombre
Observaciones:	El tramo de vía propuesta inicia en la calle N14 Jorge Carrera A. Y termina en la calle N13C Manuel J. Calle.
CROQUIS DE UBICACIÓN	
REFERENCIAS SOCIALES PARA DENOMINACIÓN DE VÍAS	
Proponente(s):	Comité Cívico Barrio "La Rivera"
Respaldo(s) de adhesión a la propuesta:	Empresa Municipal de Movilidad y Obras Públicas
Fundamento(s) para la denominación, cambio o correcciones:	Propuesta para la denominación vial de la parroquia Conocoto
NOMBRE PROPUESTO:	
Nombre Actual:	Sin Nombre
Nombre propuesto:	Oe1C ABEL ENRIQUE GALLEGOS
DATOS BIOGRÁFICOS:	
Nacionalidad:	Ecuatoriano
Estado Civil:	Casado
Sexo:	Masculino
Profesión / ocupación:	Médico
Hechos Memorables	Afamado médico de la época colonial.
Verificación de repetición del nombre propuesto:	No existe repetición.
<p>ELABORADO POR:</p> <p><i>[Signature]</i> UNIDAD DE NOMENCLATURA</p> <p style="text-align: center;"><i>[Signature]</i> Arq. Ramiro Pérez A. GERENTE DEL ESPACIO PÚBLICO</p> <p style="text-align: right;">REVISADO POR:</p> <p><i>[Signature]</i> Arq. Teodoro Izquierdo JEFE DE PLANIFICACIÓN Y DISEÑO</p>	

PH 3

ORD

165