

2011

ORDENANZA


MUNICIPAL

ANTECEDENTES

0146



M0145



Secretaría
**General del
Concejo**

SG

4845

28 NOV 2011

Señores

**SECRETARÍA DE TERRITORIO, HÁBITAT Y VIVIENDA
DIRECCIÓN METROPOLITANA DE CATASTRO
EMPRESA PÚBLICA METROPOLITANA DE MOVILIDAD Y OBRAS PÚBLICAS –
UNIDAD DE NOMENCLATURA
ADMINISTRACIÓN ZONAL VALLE DE TUMBACO**

Presente


De mis consideraciones:

Adjunto al presente, sírvase encontrar copias certificadas de las Ordenanzas que detallo a continuación, sancionadas el 21 de noviembre de 2011, referentes con la asignación de nomenclatura a las calles ubicadas en las parroquias de Cumbayá y Tumbaco:

- Ordenanza No. 140 - Nombres de ríos del Ecuador
- Ordenanza No. 141 – Nombres de frutales
- Ordenanza No. 142 – Nombres de héroes del Cenepa
- Ordenanza No. 143 – Nombres de volcanes del Ecuador
- Ordenanza No. 144 – Nombres de héroes del 41
- Ordenanza No. 145 – Varias calles de la parroquia
- Ordenanza No. 146 – Varias calles de la parroquia
- Ordenanza No. 147 – Personajes con trascendencia histórica

Particular que comunico para los fines pertinentes.

Atentamente,


Abg. Patricia Andrade Baroja

SECRETARIA GENERAL DEL CONCEJO METROPOLITANO



ORDENANZA No. **146**

EL CONCEJO METROPOLITANO DE QUITO

Visto el Informe No. IC-O-2011-359, de 11 de julio de 2011, expedido por la Comisión de Suelo y Ordenamiento Territorial.

CONSIDERANDO:

- Que,** el artículo 240 de la Constitución de la República establece que los gobiernos autónomos descentralizados de las regiones, distritos metropolitanos, provincias y cantones tendrán facultades legislativas en el ámbito de sus competencias y jurisdicciones territoriales;
- Que,** el numeral 1 del artículo 264 de la Carta Fundamental, dentro de las competencias exclusivas de los gobiernos municipales, establece la de planificar el desarrollo cantonal y formular los correspondientes planes de ordenamiento territorial, de manera articulada con la planificación nacional, regional, provincial y parroquial, con el fin de regular el uso y la ocupación del suelo urbano y rural;
- Que,** los literales a) y x) del artículo 57 del Código Orgánico de Organización Territorial, Autonomía y Descentralización, refiriéndose a las atribuciones del Concejo Metropolitano, en su orden establecen: "a) El ejercicio de la facultad normativa en las materias de competencia del gobierno autónomo descentralizado municipal, mediante la expedición de ordenanzas cantonales, acuerdos y resoluciones; y, (...) x) Regular y controlar, mediante la normativa cantonal correspondiente, el uso de suelo en el territorio del cantón, de conformidad con las leyes sobre la materia, y establecer el régimen urbanístico de la tierra.";
- Que,** el artículo 322 del mismo Código establece el procedimiento para la emisión de las ordenanzas;
- Que,** el artículo II. 233 del Código Municipal, establece que: "Cuando se asignen nombres representativos de personas, países, ciudades, fechas históricas, animales, objetos, plantas, etc., la nómina propuesta será previamente analizada por la Dirección Metropolitana de Planificación Territorial, Sindicatura, el



ORDENANZA No. **146**

Cronista de la Ciudad y la Unidad de Nomenclatura de la Gerencia de Parques y Jardines de la EPMMOP-Q, quienes elaborarán un informe para la aprobación de la Comisión de Planificación y Nomenclatura, previo a la aprobación final del Concejo Metropolitano.”;

Que, el Dr. Jorge Salvador Lara, Cronista de la Ciudad y Director del Archivo Metropolitano de Historia, mediante oficio No. 142-AMH de 23 de noviembre de 2010, emitió su informe favorable para que la nomenclatura que se propone llegue a ser aprobada de acuerdo a los nombres de cantones del Ecuador;

Que, la Empresa Pública Metropolitana de Movilidad y Obras Públicas (EPMMOP-Q), mediante oficio No. GG 103 SG 785 de 4 de febrero de 2011, remitió la documentación tendiente a la designación de las calles de la parroquia Tumbaco con los nombres propuestos;

Que, la Secretaría de Territorio, Hábitat y Vivienda, mediante oficio No. ST-DGT-795 de 14 de marzo de 2011, emitió informe técnico favorable para la designación de las mencionadas calles con los nombres propuestos; y,

Que, la Procuraduría Metropolitana, mediante oficio, expediente No. 911-2011 de 23 de marzo de 2011, emitió criterio legal favorable sobre la propuesta de designación de las vías antes indicadas.

En ejercicio de sus atribuciones legales constantes en los artículos 240 y 264 numeral 1 de la Constitución de la República; 57 literales a) y x) del Código Orgánico de Organización Territorial, Autonomía y Descentralización y II.233 del Código Municipal para el Distrito Metropolitano de Quito.

EXPIDE:

LA ORDENANZA QUE ASIGNA NOMENCLATURA A VARIAS CALLES DE LA PARROQUIA TUMBACO



ORDENANZA No.

146


Artículo 1.- Desígnase a las calles de la parroquia Tumbaco según el siguiente detalle:

| Código de vía | Nombre Propuesto |
|-------------------------|----------------------|
| | Alausí |
| | Aurelio Dávila Cajas |
| N4C, Oe3B, N5A, Oe3E | Babahoyo |
| N6B | Baños |
| N5C | Biblian |
| | Bolívar |
| N5B, N5 | De las Gardenias |
| Oe1D | Guaranda |
| | Manta |
| Oe3, N5C | Rocafuerte |
| | Sigsig |
| N5F, Oe1B, N5E | Vinces |
| N4C, Oe2 | Jama |
| | Portoviejo |
| N6 | Machala |

Disposición Final.- Esta Ordenanza entrará en vigencia a partir de la fecha de su sanción.

Dada en la Sala de Sesiones del Concejo Metropolitano de Quito, el 10 de noviembre de 2011.


Sr. Jorge Albán
PRIMER VICEPRESIDENTE DEL
CONCEJO METROPOLITANO DE QUITO


Abg. Patricia Andrade Baroja
SECRETARIA GENERAL DEL
CONCEJO METROPOLITANO DE
QUITO



ORDENANZA No. **146**

CERTIFICADO DE DISCUSIÓN

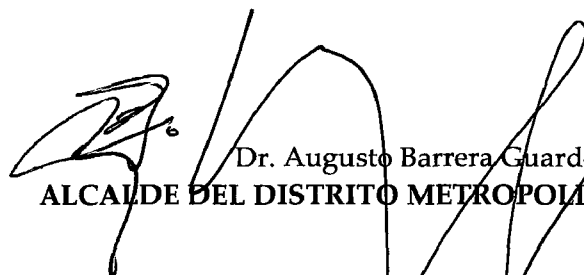
La infrascrita Secretaria General del Concejo Metropolitano de Quito, certifica que la presente Ordenanza fue discutida y aprobada en dos debates, en sesiones de 27 de octubre y 10 de noviembre de 2011. Quito, 11 de noviembre de 2011.


Abg. Patricia Andrade Baroja

SECRETARIA GENERAL DEL CONCEJO METROPOLITANO DE QUITO

ALCALDÍA DEL DISTRITO METROPOLITANO.- Distrito Metropolitano de Quito **21 NOV 2011**

EJECÚTESE:



Dr. Augusto Barrera Guarderas
ALCALDE DEL DISTRITO METROPOLITANO DE QUITO

CERTIFICO, que la presente Ordenanza fue sancionada por el Dr. Augusto Barrera Guarderas, Alcalde del Distrito Metropolitano de Quito, el **21 NOV 2011**
.- Distrito Metropolitano de Quito, **21 NOV 2011**


Abg. Patricia Andrade Baroja

SECRETARIA GENERAL DEL CONCEJO METROPOLITANO DE QUITO