



Secretaría  
General del  
Concejo

Informe N° IC-O-2011-360

COMISIÓN DE SUELO Y ORDENAMIENTO TERRITORIAL  
-EJE TERRITORIAL-

ORDENANZA	FECHA	SUMILLA
PRIMER DEBATE:	27.10.2011	F
SEGUNDO DEBATE:	10.11.2011	F F
OBSERVACIONES:		F

Señor Alcalde, para su conocimiento y el del Concejo Metropolitano de Quito, remitimos el siguiente Informe emitido por la Comisión de Suelo y Ordenamiento Territorial, con las siguientes consideraciones:

**1.- ANTECEDENTES:**

En sesión ordinaria realizada el 11 de julio de 2011, la Comisión de Suelo y Ordenamiento Territorial, analizó el pedido formulado por el Ing. Germánico Pinto, Gerente General de la Empresa Pública Metropolitana de Movilidad y Obras Públicas, mediante oficio No. GG-102-SG-784, de 7 de febrero de 2011, conforme consta del expediente 2011-301 a fojas 56; en el que solicita la asignación de nomenclatura a varias vías de la parroquia Tumbaco, utilizando nombres de personajes del Casco Colonial.


**2.- INFORMES TÉCNICOS:**

2.1.- Mediante oficio No. 142-AMH, de 23 de noviembre de 2010, a fojas 50-51 del expediente, el Dr. Jorge Salvador Lara, Cronista de la Ciudad, emite su informe técnico, en el que en su parte pertinente manifiesta lo siguiente:

*"(...) Me complace en poner de relieve este método que atiende a lo principales aspectos sociales, por lo cual emito INFORME FAVORABLE para que la nomenclatura que se propone llegue a ser aprobada por el Ilustre Concejo Metropolitano.*

*Las fichas técnicas formuladas por la Unidad Técnica de Nomenclatura de esa Gerencia son 331, según la lista que se me ha enviado, inclusive unos cuantos*

*[Handwritten signature]*



**Secretaría  
General del  
Concejo**

*nombres de autóctonos y otros ya utilizados para denominar algunas calles en el área urbana de la Capital de la República.*

*Los nombres examinados son aquellos a los que se refieren los siguientes oficios, todos del 17 de Noviembre del año en curso;*

*0683 Casco Colonial (...)"*

2.2.- Mediante oficio No. ST-DGT-793 de 14 de marzo de 2011, a fojas 58 del expediente, el Arq. Héctor Chaves Álvarez, Director de Gestión Territorial de la Secretaría de Territorio, Hábitat y Vivienda, emite su informe técnico, en el que en su parte pertinente manifiesta lo siguiente:


*"(...) La Secretaría de Territorio, Hábitat y Vivienda, en base al Oficio No. 142-AMH del 23 de noviembre del 2010, suscrito por el Doctor Jorge Salvador Lara, Cronista de la Ciudad, Director del Archivo Metropolitano de Historia, y al Ofc. SG 000784 del 7 de febrero del 2011 de la EPMOP-Q, emite informe técnico favorable para la implantación de la nueva nomenclatura en las calles de la parroquia de Tumbaco, la misma que ha sido propuesta por la Gerencia de Espacio Público, dentro del proceso de actualización cartográfica, cuyo listado e informe técnico están adjuntos al expediente, tomando en cuenta las recomendaciones pertinentes, expuestas por el señor Cronista de la Ciudad, para conocimiento de la Comisión previo a la sanción de la Ordenanza por parte del Concejo Metropolitano de Quito (...)"*

### **3. INFORME LEGAL.-**

Mediante oficio, referencia expediente No. 904-2011, de 21 de marzo de 2011, a fojas 60-62 del expediente, el Abg. Pablo Sánchez, Subprocurador Metropolitano, emite el informe legal respectivo, el mismo que luego del análisis de las consideraciones técnicas y jurídicas, en su parte pertinente señala:

*"(...) El artículo P.2., literal c) del Libro Primero del Código Municipal, en lo que respecta a Ordenanzas establece: "El Concejo Metropolitano de Quito solo podrá expedir como ordenanzas normas de carácter general que serán, necesariamente reformativas de este Código, ya por modificar sus disposiciones, ya por agregarle otras nuevas y se denominarán Ordenanzas Metropolitanas".*

*Se excluyen de lo previsto en el inciso anterior las siguientes ordenanzas:*



**Secretaría  
General del  
Concejo**

*c) El Código de arquitectos y sus reformas; las ordenanzas en virtud de las cuales se dé nombre a las calles, plazas u otros bienes de dominio público; las ordenanzas que, pese a no contener disposiciones de carácter general, se expiden como tales por mandato de norma expresa; y las ordenanzas que regulan urbanizaciones sujetas a reglamentación particular."*

*El Art. II.230 del Código Municipal (sustituido por el Art. 1 de la Ordenanza No. 0160, R.O. 160, de 9-XII-2005) en lo que se refiere a la identificación de las vías expresas y arterias longitudinales señala: "A los ejes longitudinales principales se les asignarán nombres representativos, además serán reconocidos por su numeración ascendente, teniendo como origen el eje 1. Los que se encuentran al oriente del eje 1, se identificarán por la letra E y el código correspondiente, y los ubicados al oriente del eje 1 se identificarán por las letras Oe, y el código correspondiente."*

*El Art. II.232 del Código Municipal, (sustituido por el Art. 1 de la Ordenanza No. 0160, R.O. 162, de 9-XII-2005), en lo concerniente a la identificación de las Vías locales, pasajes peatonales y vehiculares, longitudinales, transversales y escalinatas, señala: "Serán identificadas por un código alfanumérico ascendente por unidades, teniendo como origen los ejes 1 longitudinales y transversales".*

*El Art. II.233 del Código Municipal, (sustituido por el Art. 1 de la Ordenanza No. 0160, R.O. 160, de 9-XII-2005), establece que: "Cuando se asignen nombres representativos de personas, países, ciudades, fechas históricas, animales, objetos, plantas, etc., la nómina propuesta será previamente analizada por la Dirección Metropolitana de Planificación Territorial, Sindicatura, el Cronista de la Ciudad y la Unidad de Nomenclatura de la Gerencia de Parques y Jardines de la EPMMOP-Q, quienes elaborarán un informe para la aprobación de la Comisión de Planificación y Nomenclatura, previo a la aprobación final del Concejo Metropolitano."*

*Con fundamento en las normas antes citadas en los informes técnicos emitidos al respecto, Procuraduría Metropolitana emite criterio legal favorable para que la Comisión que usted preside alcance del Concejo Metropolitano la autorización para propuesta de nomenclatura para al denominación vial de la parroquia Tumbaco, utilizando los nombres de personajes relevantes del "Casco Colonial", elaborada por la Empresa Municipal del Movilidad y Obras Públicas (...)"*



**Secretaría  
General del  
Concejo**

#### 4.- DICTAMEN DE LA COMISIÓN:

La Comisión de Suelo y Ordenamiento Territorial, en sesión ordinaria de 11 de julio de 2011, acoge los criterios técnicos y legal, con fundamento en los artículos 264 numeral 2 de la Constitución de la República; 57 literal x) del Código Orgánico de Organización Territorial, Autonomía y Descentralización; 2 y 8 numeral 2) de la Ley Orgánica para el Régimen de Distrito Metropolitano de Quito, y II.222 y II.223 de la Ordenanza Metropolitana No. 160, emite **DICTAMEN FAVORABLE**, para que el Concejo Metropolitano conozca el proyecto de Ordenanza que designa a varias vías de la parroquia Tumbaco, con nombres de personajes del Casco Colonial.

Atentamente,

Lic. Freddy Heredia  
**Presidente (E) de la Comisión de  
Suelo y Ordenamiento Territorial**

Dr. Manuel Badillo  
**Concejal Metropolitano**

Lic. Eddy Sanchez  
**Concejal Metropolitano**

Adjunto expediente con documentación constante en 62 hojas, además del proyecto de ordenanza.

JCMA  
(2011-301)

## ORDENANZA No.

### EL CONCEJO METROPOLITANO DE QUITO

Visto el Informe No. IC-O-2011-360, de 11 de julio de 2011, expedido por la Comisión de Suelo y Ordenamiento Territorial.

#### CONSIDERANDO:

- Que,** el artículo 240 de la Constitución de la República establece que los gobiernos autónomos descentralizados de las regiones, distritos metropolitanos, provincias y cantones tendrán facultades legislativas en el ámbito de sus competencias y jurisdicciones territoriales;
- Que,** el numeral 1 del artículo 264 de la Carta Fundamental, dentro de las competencias exclusivas de los gobiernos municipales, establece la de planificar el desarrollo cantonal y formular los correspondientes planes de ordenamiento territorial, de manera articulada con la planificación nacional, regional, provincial y parroquial, con el fin de regular el uso y la ocupación del suelo urbano y rural;
- Que,** los literales a) y x) del artículo 57 del Código Orgánico de Organización Territorial, Autonomía y Descentralización, refiriéndose a las atribuciones del Concejo Metropolitano, en su orden establecen: “a) El ejercicio de la facultad normativa en las materias de competencia del gobierno autónomo descentralizado municipal, mediante la expedición de ordenanzas cantonales, acuerdos y resoluciones; y, (...) x) Regular y controlar, mediante la normativa cantonal correspondiente, el uso de suelo en el territorio del cantón, de conformidad con las leyes sobre la materia, y establecer el régimen urbanístico de la tierra.”;
- Que,** el artículo 322 del mismo Código establece el procedimiento para la emisión de las ordenanzas;
- Que,** el artículo II. 233 del Código Municipal, establece que: “Cuando se asignen nombres representativos de personas, países, ciudades, fechas históricas, animales, objetos, plantas, etc., la nómina propuesta será previamente analizada por la Dirección Metropolitana de Planificación Territorial, Sindicatura, el

## ORDENANZA No.

Cronista de la Ciudad y la Unidad de Nomenclatura de la Gerencia de Parques y Jardines de la EPMMOP-Q, quienes elaborarán un informe para la aprobación de la Comisión de Planificación y Nomenclatura, previo a la aprobación final del Concejo Metropolitano.”;

**Que,** El Dr. Jorge Salvador Lara, Cronista de la Ciudad y Director del Archivo Metropolitano de Historia, mediante oficio No. 142-AMH de 23 de noviembre de 2010, emitió su informe favorable para que la nomenclatura que se propone llegue a ser aprobada de acuerdo a los nombres relevantes del Casco Colonial;

**Que,** la Empresa Pública Metropolitana de Movilidad y Obras Públicas (EPMMOP-Q), mediante oficio No. GG 102 SG 784 de 7 de febrero de 2011, remitió la documentación tendiente a la designación de las calles de la parroquia Tumbaco con los nombres propuestos;

**Que,** la Secretaría de Territorio, Hábitat y Vivienda, mediante oficio No. ST-DGT-793 de 14 de marzo de 2011, emitió informe técnico favorable para la designación de las mencionadas calles con los nombres propuestos; y,

**Que,** la Procuraduría Metropolitana, mediante oficio, expediente No. 904-2011 de 21 de marzo de 2011, emitió criterio legal favorable sobre la propuesta de designación de las vías antes indicadas.

**En ejercicio de sus atribuciones legales constantes en los artículos 240 y 264 numeral 1 de la Constitución de la República; 57 literales a) y x) del Código Orgánico de Organización Territorial, Autonomía y Descentralización y II.233 del Código Municipal para el Distrito Metropolitano de Quito.**

**EXPIDE:**

**LA ORDENANZA QUE DESIGNA A VARIAS CALLES DE LA PARROQUIA  
TUMBACO**

## ORDENANZA No.

**Artículo 1.-** Designase a varias calles de la parroquia Tumbaco, según el siguiente detalle:

<b>Código de vía</b>	<b>Nombre Propuesto</b>
N2C	Antonio José de Sucre
S4A, E1A	Antonio Pons Campuzano
	Alba Calderón de Gil
	Boyacá
	Alfonso Rumazo González
N2	Abdón Calderón Garaycoa
S2B, E3B	Carchi
	Cotopaxi
	Catalina Aldaz
	De las Orquídeas
S4, S3C, E2	De los Cipreses
	De los Girasoles
E2C, S2E, E2	De los Pinos
Oe1c	Eugenio Espejo
S3, Oe6	Federico González Suárez
EJE TRANS.	Francisco de Orellana
EJE LONG.	Gaspar de Carvajal
S2	Gonzalo de Vera
Oe2D	Gonzalo Díaz de Pineda
EJE LONG.	Gonzalo Pizarro
E2B	Gran Colombia
S1C, S2A, E71	Guayaquil
	Eloy Alfaro
	Isidro Ayora
S5D	Inés María Jiménez
E5	Jorge Mosquera
	Jerónimo Carrión
Oe2A, S4F	Jacinto Jijón y Caamaño
S3F, Oe5B, Oe6B, S4	Joaquín Castro
Oe7b	Elisa Ayala González
N3A, Oe4	José de Ascázubi
	José Ignacio Canelos
	Juan Bautista Aguirre

**ORDENANZA No.**

Oe2, Oe1D, Oe1E, S5, S5C	Juan Montalvo
	Leonidas Plaza
	Latacunga
	Manuela Sáenz
	Oswaldo Guayasamín
E3A	Panecillo
	Pedro Vicente Maldonado
S3B	Rita Lecumberry Robles
	Rumiñahui
N4	Virgen del Quinche
	Santa Ana
N1B	Simón Bolívar
Oe2B	Vicente Rocafuerte

**Disposición Final.-** Esta Ordenanza entrará en vigencia a partir de la fecha de su sanción.

Dada en la Sala de Sesiones del Concejo Metropolitano de Quito, el xxxxx.

Sr. Jorge Albán  
**PRIMER VICEPRESIDENTE DEL  
CONCEJO METROPOLITANO DE QUITO**

Abg. Patricia Andrade Baroja  
**SECRETARIA GENERAL DEL  
CONCEJO METROPOLITANO DE  
QUITO**

**CERTIFICADO DE DISCUSIÓN**

La infrascrita Secretaria General del Concejo Metropolitano de Quito, certifica que la presente Ordenanza fue discutida y aprobada en dos debates, en sesiones de xxxxxxxx.- Quito, xxxxxxxxx.

Abg. Patricia Andrade Baroja  
**SECRETARIA GENERAL DEL CONCEJO METROPOLITANO DE QUITO**



**ORDENANZA No.**

**ALCALDÍA DEL DISTRITO METROPOLITANO.-** Distrito Metropolitano de Quito,

**EJECÚTESE:**

Dr. Augusto Barrera Guarderas  
**ALCALDE DEL DISTRITO METROPOLITANO DE QUITO**

**CERTIFICO,** que la presente Ordenanza fue sancionada por el Dr. Augusto Barrera Guarderas, Alcalde del Distrito Metropolitano de Quito, el  
.- Distrito Metropolitano de Quito,

Abg. Patricia Andrade Baroja  
**SECRETARIA GENERAL DEL CONCEJO METROPOLITANO DE QUITO**

## ORDENANZA No.

### EL CONCEJO METROPOLITANO DE QUITO

Visto el Informe No. IC-O-2011-360, de 11 de julio de 2011, expedido por la Comisión de Suelo y Ordenamiento Territorial.

#### CONSIDERANDO:

- Que,** el artículo 240 de la Constitución de la República establece que los gobiernos autónomos descentralizados de las regiones, distritos metropolitanos, provincias y cantones tendrán facultades legislativas en el ámbito de sus competencias y jurisdicciones territoriales;
- Que,** el numeral 1 del artículo 264 de la Carta Fundamental, dentro de las competencias exclusivas de los gobiernos municipales, establece la de planificar el desarrollo cantonal y formular los correspondientes planes de ordenamiento territorial, de manera articulada con la planificación nacional, regional, provincial y parroquial, con el fin de regular el uso y la ocupación del suelo urbano y rural;
- Que,** los literales a) y x) del artículo 57 del Código Orgánico de Organización Territorial, Autonomía y Descentralización, refiriéndose a las atribuciones del Concejo Metropolitano, en su orden establecen: "a) El ejercicio de la facultad normativa en las materias de competencia del gobierno autónomo descentralizado municipal, mediante la expedición de ordenanzas cantonales, acuerdos y resoluciones; y, (...) x) Regular y controlar, mediante la normativa cantonal correspondiente, el uso de suelo en el territorio del cantón, de conformidad con las leyes sobre la materia, y establecer el régimen urbanístico de la tierra.";
- Que,** el artículo 322 del mismo Código establece el procedimiento para la emisión de las ordenanzas;
- Que,** el artículo II. 233 del Código Municipal, establece que: "Cuando se asignen nombres representativos de personas, países, ciudades, fechas históricas, animales, objetos, plantas, etc., la nómina propuesta será previamente analizada por la Dirección Metropolitana de Planificación Territorial, Sindicatura, el

## ORDENANZA No.

Cronista de la Ciudad y la Unidad de Nomenclatura de la Gerencia de Parques y Jardines de la EPMMOP-Q, quienes elaborarán un informe para la aprobación de la Comisión de Planificación y Nomenclatura, previo a la aprobación final del Concejo Metropolitano.”;

- Que,** El Dr. Jorge Salvador Lara, Cronista de la Ciudad y Director del Archivo Metropolitano de Historia, mediante oficio No. 142-AMH de 23 de noviembre de 2010, emitió su informe favorable para que la nomenclatura que se propone llegue a ser aprobada de acuerdo a los nombres relevantes del Casco Colonial;
- Que,** la Empresa Pública Metropolitana de Movilidad y Obras Públicas (EPMMOP-Q), mediante oficio No. GG 102 SG 784 de 7 de febrero de 2011, remitió la documentación tendiente a la designación de las calles de la parroquia Tumbaco con los nombres propuestos;
- Que,** la Secretaría de Territorio, Hábitat y Vivienda, mediante oficio No. ST-DGT-793 de 14 de marzo de 2011, emitió informe técnico favorable para la designación de las mencionadas calles con los nombres propuestos; y,
- Que,** la Procuraduría Metropolitana, mediante oficio, expediente No. 904-2011 de 21 de marzo de 2011, emitió criterio legal favorable sobre la propuesta de designación de las vías antes indicadas.

**En ejercicio de sus atribuciones legales constantes en los artículos 240 y 264 numeral 1 de la Constitución de la República; 57 literales a) y x) del Código Orgánico de Organización Territorial, Autonomía y Descentralización y II.233 del Código Municipal para el Distrito Metropolitano de Quito.**

**EXPIDE:**

**LA ORDENANZA QUE DESIGNA A VARIAS CALLES DE LA PARROQUIA  
TUMBACO**

**ORDENANZA No.**

**Artículo 1.-** Designase a varias calles de la parroquia Tumbaco según el siguiente detalle:

<b>Código de vía</b>	<b>Nombre Propuesto</b>
N2C	Antonio José de Sucre
S4A, E1A	Antonio Pons Campuzano
	Alba Calderón de Gil
	Boyacá
	Alfonso Rumazo González
N2	Abdón Calderón Garaycoa
S2B, E3B	Carchi
	Cotopaxi
	Catalina Aldaz
	De las Orquídeas
S4, S3C, E2	De los Cipreses
	De los Girasoles
E2C, S2E, E2	De los Pinos
Oe1c	Eugenio Espejo
S3, Oe6	Federico González Suárez
EJE TRANS.	Francisco de Orellana
EJE LONG.	Gaspar de Carvajal
S2	Gonzalo de Vera
Oe2D	Gonzalo Díaz de Pineda
EJE LONG.	Gonzalo Pizarro
E2B	Gran Colombia
S1C, S2A, E71	Guayaquil
	Eloy Alfaro
	Isidro Ayora
S5D	Inés María Jiménez
E5	Jorge Mosquera
	Jerónimo Carrión
Oe2A, S4F	Jacinto Jijón y Caamaño
S3F, Oe5B, Oe6B, S4	Joaquín Castro
Oe7b	Elisa Ayala González
N3A, Oe4	José de Ascázubi
	José Ignacio Canelos
	Juan Bautista Aguirre

**ORDENANZA No.**

Oe2, Oe1D, Oe1E, S5, S5C	Juan Montalvo
	Leonidas Plaza
	Latacunga
	Manuela Sáenz
	Oswaldo Guayasamín
E3A	Panecillo
	Pedro Vicente Maldonado
S3B	Rita Lecumberry Robles
	Rumiñahui
N4	Virgen del Quinche
	Santa Ana
N1B	Simón Bolívar
Oe2B	Vicente Rocafuerte

**Disposición Final.-** Esta Ordenanza entrará en vigencia a partir de la fecha de su sanción.

Dada en la Sala de Sesiones del Concejo Metropolitano de Quito, el xxxxx.

Sr. Jorge Albán  
**PRIMER VICEPRESIDENTE DEL  
CONCEJO METROPOLITANO DE QUITO**

Abg. Patricia Andrade Baroja  
**SECRETARIA GENERAL DEL  
CONCEJO METROPOLITANO DE  
QUITO**

**CERTIFICADO DE DISCUSIÓN**

La infrascrita Secretaria General del Concejo Metropolitano de Quito, certifica que la presente Ordenanza fue discutida y aprobada en dos debates, en sesiones de xxxxxxxx.- Quito, xxxxxxxxx.

Abg. Patricia Andrade Baroja  
**SECRETARIA GENERAL DEL CONCEJO METROPOLITANO DE QUITO**

**ORDENANZA No.**

**ALCALDÍA DEL DISTRITO METROPOLITANO.-** Distrito Metropolitano de Quito,

**EJECÚTESE:**

**Dr. Augusto Barrera Guarderas  
ALCALDE DEL DISTRITO METROPOLITANO DE QUITO**

**CERTIFICO,** que la presente Ordenanza fue sancionada por el Dr. Augusto Barrera Guarderas, Alcalde del Distrito Metropolitano de Quito, el  
.- Distrito Metropolitano de Quito,

**Abg. Patricia Andrade Baroja  
SECRETARIA GENERAL DEL CONCEJO METROPOLITANO DE QUITO**



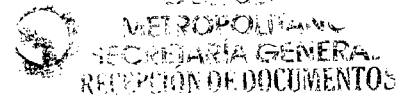
Procuraduría  
Metropolitana

62 Scto F  
2011 301  
21 MAR 2011

EXPEDIENTE No. 904-2011

ASUNTO: Nomenclatura vial Parroquia Tumbaco "Casco Colonial"

Economista  
Elizabeth Cabezas  
PRESIDENTA DE LA COMISIÓN DE  
SUELO Y ORDENAMIENTO TERRITORIAL  
Presente



FECHA: 22 MAR 2011  
HORA: 11:30  
NOMBRE: [Signature]

En atención al oficio No. 1148 de 15 de marzo del 2011, mediante el cual el Ab. José Luis Arcos Aldás, Secretario General del Concejo Metropolitano de Quito (E), solicita informe y criterio legal acerca del trámite para la aprobación del proyecto de designación vial de la parroquia Tumbaco, utilizando nombres de personajes relevantes del "Casco Colonial", informo lo siguiente:

**PETICIÓN:**

Con oficio No. 102-GG—SG-000784 de 07 de febrero del 2011, el Ing. Germánico Pinto, Gerente General de la Empresa Pública Metropolitana de Movilidad y Obras Públicas "EPMMOP", señala que con la finalidad de dar atención a la parroquia Tumbaco, hace conocer que se ha realizado el estudio de los documentos presentados y el análisis del sector, considerando que los nombres de las calles ameritan ser asignados a las vías que consta en el anexo.

**INFORMES TÉCNICOS:**

Mediante oficio No. 142-AMH de 23 de noviembre del 2010, el Dr. Jorge Salvador Lara. Cronista de la Ciudad y Director del Archivo Metropolitano de Historia, emite informe favorable para la propuesta de denominación vial de la parroquia de Tumbaco.

Con oficio No. 102-GG—SG-000784 de 07 de febrero del 2011, el Ing. Germánico Pinto, Gerente General de la Empresa Pública Metropolitana de Movilidad y Obras Públicas "EPMMOP", remite la documentación técnica y la ficha individual de las vías; así como el proyecto de Ordenanza, a fin de que sea analizada y aprobada por la Comisión de Suelo y Ordenamiento Territorial.



Procuraduría  
Metropolitana

61

Página 2

Mediante oficio No. 0793 de 14 de marzo del 2011, el Arq. Carlos Quezada P. Director de Gestión Territorial, de la Secretaría de Territorio, Hábitat y Vivienda, emite informe técnico favorable a la propuesta planteada, tomando en cuenta las recomendaciones pertinentes expuestas por el señor Cronista de la Ciudad.

#### BASE LEGAL:

El Art. P.2, literal c) del Libro Primero del Código Municipal en lo que respecta a Ordenanzas establece: *“El Concejo Metropolitano de Quito solo podrá expedir como ordenanzas normas de carácter general que serán, necesariamente, reformatorias de este Código, ya por modificar sus disposiciones, ya por agregarle otras nuevas, y se denominarán ordenanzas metropolitanas.”*

Se excluyen de lo previsto en el inciso anterior las siguientes ordenanzas:

*c) El Código de Arquitectura y sus reformas; las ordenanzas en virtud de las cuales se de nombre a calles, plazas u otros bienes de dominio público; las ordenanzas que, pese a no contener disposiciones de carácter general, se expiden como tales por mandato de norma expresa; y las ordenanzas que regulan urbanizaciones sujetas a reglamentación particular”.*

El Art. II. 230 del Código Municipal, (sustituido por el Art. 1 de la Ordenanza No. 0160, R.O. 162, 9-XII-2005), en lo concerniente a la Identificación de las Vías Locales, Pasajes Peatonales y Vehiculares, Longitudinales, Transversales y Escalinatas señala: *“ A los ejes longitudinales principales se les asignarán nombres representativos, además serán reconocidos por una numeración ascendente, teniendo como origen el eje 1. Los que se encuentran al oriente del eje 1 se identificarán por la letra E y el código correspondiente y los ubicados al occidente del eje 1 se identificarán por las letra Oe y el código correspondiente”.*

El Art. II. 232 del Código Municipal, (sustituido por el Art. 1 de la Ordenanza No. 0160, R.O. 162, 9-XII-2005), en lo concerniente a la Identificación de las Vías Locales, Pasajes Peatonales y Vehiculares Longitudinales y Transversales y Escalinatas establece que: *“ Serán identificadas por un código alfanumérico ascendente por unidades, teniendo como origen los ejes 1 longitudinales y transversales”.*

El Art. II. 233 del Código Municipal, (sustituido por el Art. 1 de la Ordenanza No. 0160, R.O. 162, 9-XII-2005), establece que: *“Cuando se asignen nombres representativos de personas, países, ciudades, fechas históricas, animales, objetos, plantas, etc., la nómina propuesta será”*





60

**Procuraduría  
Metropolitana**

Página 3

*previamente analizada por la Dirección Metropolitana de Planificación Territorial, Sindicatura, el Cronista de la Ciudad y la Unidad de Nomenclatura de la Gerencia de Parques y Jardines de la EMMOP, quienes elaborarán un informe para la aprobación de la Comisión de Planificación y Nomenclatura, previo a la aprobación final del Concejo Metropolitano”.*

**CRITERIO LEGAL**

Con fundamento en las normas antes citadas y en los informes técnicos emitidos al respecto, Procuraduría Metropolitana emite criterio legal favorable para que la Comisión que usted preside alcance del Concejo Metropolitano la aprobación de la propuesta de nomenclatura para la denominación vial de la parroquia Tumbaco, utilizando los nombres de personajes relevantes del “Casco Colonial”; elaborada por la Empresa Municipal de Movilidad y Obras Públicas.

Atentamente,

Ab. Pablo A. Sánchez

**SUBPROCURADOR METROPOLITANO**

	Nombres	Fecha	Firma/Sumilla
Elaborado por:	Fabián Miranda	18-03-2011	

Adj. expediente en 59 fojas, incluido proyecto de Ordenanza



SEGUIMIENTO

19

Secretaría  
**General del  
Concejo** **SG** 1148

15 MAR 2011

Doctor  
Fabián Andrade  
✓ **PROCURADOR METROPOLITANO**  
Presente

De mi consideración:

Conforme lo establecido en el Art. I. (30), Libro I, del Código Municipal para el Distrito Metropolitano de Quito, solicito a usted, que para conocimiento de la Comisión de Suelo y Ordenamiento Territorial, emita en un plazo máximo de 15 días un informe y criterio legal referente al planteamiento formulado por el Ing. Germánico Pinto, Gerente General de la EPMMOP-Q, quien presenta la documentación requerida para la designación vial de la parroquia Tumbaco, utilizando los nombres de personajes relevantes del "Casco Colonial". Adjunto con cargo devolutivo documentación constante en 58 hojas.

Seguro de contar con su gentil atención, le anticipo mi sincero agradecimiento.

Atentamente,

Abg. José Luis Arcos Aldas  
**SECRETARIO GENERAL DEL CONCEJO METROPOLITANO (E)**

(2011-301)  
NPJ.  
2011-03-15

*Abg. Fabián Andrade  
M. Andrade  
11/03/2011*

<b>MUNICIPIO DEL DISTRITO METROPOLITANO DE QUITO</b> <b>PROCURADURÍA METROPOLITANA</b>	
Fecha:	16 MAR 2011
Hora:	.....
Firma de recepción:	<i>msu</i>



Procuraduría  
SB 1.º

**Secretaría de  
Territorio, Hábitat  
y Vivienda**

1142-AMH

Quito,

Oficio No. ST-DGT

0793

2011 - 301

Economista  
Elizabeth Cabezas  
PRESIDENTA DE LA COMISION DE  
SUELO Y ORDENAMIENTO TERRITORIAL  
Presente

Señora Presidenta:

En atención al Oficio No. SG-0795, ingresado con H.C. 2011-14784 del 24-02-2011, mediante el cual la Abogada Patricia Andrade Baroja, Secretaria General del Concejo Metropolitano de Quito, nos remite el planteamiento formulado por el Ingeniero Germánico Pinto, Gerente General de la EPMMOP-Q, quien presenta la documentación requerida para la designación vial de la parroquia Tumbaco, utilizando los nombres de personajes relevantes del "Casco Colonial".

La Secretaría de Territorio, Hábitat y Vivienda, en base al Oficio No. 142-AMH del 23 de noviembre del 2010, suscrito por el Doctor Jorge Salvador Lara, Cronista de la Ciudad, Director del Archivo Metropolitano de Historia, y al Ofc. SG 000784 del 7 de febrero del 2011 de la EPMMOP-Q, emite **informe técnico favorable** para la implantación de la nueva nomenclatura en las calles de la parroquia de Tumbaco, la misma que ha sido propuesta por la Gerencia de Espacio Público, dentro del proceso de actualización cartográfica, cuyo listado e informe técnico están adjuntos al expediente, tomando en cuenta las recomendaciones pertinentes, expuestas por el señor Cronista de la Ciudad, para conocimiento de la Comisión previo a la sanción de la Ordenanza por parte del Concejo Metropolitano de Quito.

Atentamente,

Arq. Héctor Chaves Álvarez  
DIRECTOR DE GESTIÓN DEL TERRITORIO

Adjunto: Carpeta con documentación recibida compuesta por 57 hojas.

	Nombres	Fecha	Firma/sumilla
Elaborado Por:	Arq. Edgar Flores	09-03-2011	
Revisado Por:	Arq. Carlos Quezada	10-03-2011	

Eugenia S.  
09-03-2011

CONCEJO METROPOLITANO  
SECRETARIA GENERAL  
RECEPCION DE DOCUMENTOS

FECHA: 10:10  
HORA: 14 MAR 2011  
NOMBRE: Sando 57 hoj



SEGUIMIENTO

57

Secretaría  
**General del  
Concejo**

**SG** 0795 ✓  
23 FEB 2011

Arquitecto

Cristian Córdova

**SECRETARIO DE TERRITORIO, HÁBITAT Y VIVIENDA**

Presente

De mi consideración:

Conforme lo establecido en el Art. I. (30), Libro I, del Código Municipal para el Distrito Metropolitano de Quito, solicito a usted, que para conocimiento de la Comisión de Suelo y Ordenamiento Territorial, emita en un plazo máximo de 15 días un informe y criterio técnico, referente al planteamiento formulado por el Ing. Germánico Pinto, Gerente General de la EPMOP-Q, quien presenta la documentación requerida para la designación vial de la parroquia Tumbaco, utilizando los nombres de personajes relevantes del "Casco Colonial". Adjunto con cargo devolutivo documentación constante en 56 hojas.

Segura de contar con su gentil atención, le anticipo mi sincero agradecimiento.

Atentamente,

  
Abg. Patricia Andrade Baroja

**SECRETARIA GENERAL DEL CONCEJO METROPOLITANO**

(2011-301)

NPJ.

2011-02-21

2011-301 SOT F



Quito, 04 FEB 2011

HR 10-13033

07 FEB. 2011

Oficio GG 102 SG 000784

Economista  
Elizabeth Cabezas  
Presidenta de la Comisión de Suelo y Ordenamiento Territorial DMQ  
Presente.-

De mi consideración:

Con la finalidad de dar atención a la Parroquia de Tumbaco, con la designación de las vías que no tienen nombre, hago conocer que la Gerencia de Espacio Público de la EPMMOP, realizó el estudio de los documentos presentados y el análisis del sector, por lo que se sugiere atender el pedido formulado, considerando los nombres de personajes relevantes ya existentes en el Casco Colonial de la Parroquia.

El Dr. Jorge Salvador Lara, Cronista de la Ciudad, emite el **INFORME FAVORABLE** en el oficio N°. 142-AMH del 08 de diciembre del 2010, acorde al pedido de esta gerencia.

En base a estos antecedentes, se ha procedido a conformar la documentación técnica requerida y la ficha individual de las vías, así como el Proyecto de Ordenanza, con la finalidad de que usted en calidad de Presidenta de la Comisión se sirva poner en conocimiento para la autorización y el tramite pertinente de sanción de la Ordenanza, por parte del Concejo Metropolitano de Quito.

Atentamente,

Ing. Germanico Rinto  
Gerente General de la EPMMOP

Anexo . carpeta Casco Colonial con 45 fichas  
1 cuadro de detalle, 1 plano.  
2 hojas de informe  
Proyecto de Ordenanza

Elaborado por: Sandra Guerrero - Asistente Administrativo  
Bajo la responsabilidad de: Ing. Lorena Izurieta - Área de Cartografía  
Revisado por: Sr. Rafael Herdoíza - Jefe Unidad de Nomenclatura  
Aprobado por: Ing. Xavier Arroyo V. - Gerente de Espacio Público

CONCEJO METROPOLITANO  
SECRETARÍA GENERAL  
RECEPCIÓN DE DOCUMENTOS  
FECHA: 15 FEB 2011  
HORA: 13:13:30  
NOMBRE: PL

## EL CONCEJO METROPOLITANO DE QUITO

Visto el Informe No. IC..... de ..... de la Comisión de Suelo y Ordenamiento Territorial y;

### CONSIDERANDO

Que: La EPMOP, ha emitido el Informe con fecha 16 de noviembre del 2010, que sugiere la designación vial de la Parroquia de Tumbaco, utilizando los nombres de "Casco Colonial".

Que: El Dr. Jorge Salvador Lara, Cronista de la Ciudad ha emitido su informe favorable a través del Oficio No. 142-AMHQ/2010, del Archivo Metropolitano de Historia.

De conformidad con lo que establecen los Arts. P2 literal c) 230 y 232 del Código Municipal

### EN EJERCICIO DE SUS ATRIBUCIONES LEGALES EXPIDE:

**LA ORDENANZA DE DESIGNACIÓN VIAL DE LA PARROQUIA DE TUMBACO, UTILIZANDO LOS NOMBRES DE "CASCO COLONIAL".**

Art. 1 Designase a la vías ubicadas en la Parroquia de Cumbayá, utilizando los nombres de "Casco Colonial", según el siguiente detalle:

	CÓDIGO DE VÍA	NOMBRE PROPUESTO
1	N2C	ANTONIO JOSE DE SUCRE
2	S4A, E1A	ANTONIO PONS CAMPUZANO
3		ALBA CALDERON DE GIL
4		BOYACA
5		ALFONSO RUMAZO GONZALEZ
6	N2	ABDON CALDERON GARAYCOA
7	S2B, E3B	CARCHI
8		COTOPAXI

9		CATALINA ALDAZ
10		DE LAS ORQUIDEAS
11	S4, S3C, E2	DE LOS CIPRESES
12		DE LOS GIRASOLES
13	E2C, S2E, E2	DE LOS PINOS
14	Oe1C	EUGENIO ESPEJO
15	S3, Oe6	FEDERICO GONZALEZ SUAREZ
16	EJE TRANS.	FRANCISCO DE ORELLANA
17	EJE LONG.	GASPAR DE CARVAJAL
18	S2	GONZALO DE VERA
19	Oe2D	GONZALO DIAZ DE PINEDA
20	EJE LONG.	GONZALO PIZARRO
21	E2B	GRAN COLOMBIA
22	S1C, S2A, E7I	GUAYAQUIL
23		ELOY ALFARO
24		ISIDRO AYORA
25	S5D	INES MARIA JIMENEZ
26	E5	JORGE MOSQUERA
27		JERONIMO CARRION
28	Oe2A, S4F	JACINTO JIJON Y CAAMAÑO
29	S3F, Oe5B, Oe6B, S4	JOAQUIN CASTRO
30	Oe7B	ELISA AYALA GONZALEZ
31	N3A, Oe4	JOSE DE ASCAZUBI
32		JOSE IGNACIO CANELOS
33		JUAN BAUTISTA AGUIRRE
34	Oe2, Oe1D, Oe1E, S5, S5C	JUAN MONTALVO
35		LEONIDAS PLAZA
36		LATACUNGA
37		MANUELA SAENZ
38		OSWALDO GUAYASAMIN
39	E3A	PANECILLO
40		PEDRO VICENTE

		MALDONADO
41	S3B	RITA LECUMBERRY ROBLES
42		RUMIÑAHUI
43	N4	VIRGEN DEL QUINCHE
44		SANTA ANA
45	N1B	SIMON BOLIVAR
46	Oe2B	VICENTE ROCAFUERTE

Art. 3. La presente Ordenanza entrará en vigencia a partir de la fecha de su sanción.

Dada en la Sala de Sesiones del Concejo Metropolitano el.....

Dr. Jorge Albán G.  
 PRIMER VICEPRESIDENTE  
 DEL CONCEJO METROPOLITANO  
 DE QUITO

Ab. Patricia Andrade B.  
 SECRETARIA GENERAL DEL  
 CONCEJO METROPOLITANO  
 DE QUITO

  
 XA/RH/LI/ES



# EPMMOP

## SISTEMA OFICIAL CENTRALIZADO DE SECRETARIA GENERAL Y ARCHIVO AUTOMATIZADO

NUMERO DE RUTA EXTERNA

TE-MAT-13033-10

82

PROCEDENCIA

NOMBRE

Archivo Metropolitano de Historia

SALVADOR JORGE

TIPO Y No. DE DOCUMENTO

FECHA DEL DOCUMENTO

REFERENCIA

FECHA DE RECEPCION

Información

142

23-NOV-10

08-DEC-10 15:45:45

SUNTO

REMI TE CARPETAS QUE CONTIENEN LA PROPUESTA DE CODIFICACION VIAL Y DENOMINACION DE LAS CALLES DE LA PARROQUIA DE TUMBACO DE TALLE DOCUMENTO (CL)

NEXO No.

CONTRATO No.

11 CARPETAS

OBRA No.

REA	RESPONSABLE	ACCION	RECIBIDO POR	FECHA	HORA
-----	-------------	--------	--------------	-------	------

GEP

ARROYO VORBECK OSWALDO XAVIER

*Pedo. Rafael Mendez**Ordo 11/11/10*

ONTESTADO CON:

FICIO No.:

FECHA:

ESTADO DEL TRAMITE:

MEMORANDO No.:

FECHA:

11/08/10 0 10 DEC 10 15:02

ARCHIVADO EN:

FECHA:

CON ANEXOS:



Administración  
General

Archivo  
Metropolitano  
de Historia

51

Oficio N. 142-AMH.  
Quito, 23 de Noviembre del 2010  
EMMOP-Q 8 DEC '10 15:24

Señor Ing.

0013033

**XAVIER ARROYO V.**

Gerente de Espacios Públicos de la EPMOP-Q.  
Presente.-

Señor Gerente:

*Por medio de la presente, me es grato avisar a usted recibo de 11 carpetas que contienen la propuesta de codificación vial y denominación de las calles de la Parroquia de Tumbaco, varias de las cuales son ratificación de los nombres de la misma nomenclatura antigua, aunque la mayor parte son designaciones nuevas, hechas con una metodología temática, pero unificadora, con frecuencia propuesta por los moradores del vecindario.*

*Me complace en poner de relieve este método que atiende a los principales aspectos sociales, por lo cual emito **INFORME FAVORABLE** para que la nomenclatura que se propone llegue a ser aprobada por el Ilustre Concejo Metropolitano.*

*Las fichas técnicas formuladas por la Unidad de Nomenclatura de esa gerencia son 331, según la lista que se me ha enviado, inclusive unos cuantos nombres autóctonos y otros ya utilizados para denominar algunas calles en el área urbana de la Capital de la República.*

*Los nombres examinados son aquellos a los que se refieren los siguientes oficios, todos del 17 de Noviembre del año en curso;*

- 0678: Cantones del Ecuador
- 0679: Aves
- 0680: Personajes de la Independencia-Bicentenario
- 0681: Escritores, Poetas y Literatos.
- 0682: Volcanes del Ecuador
- 0683: Casco colonial
- 0684: Vegetación, Personajes religiosos.
- 0685: Héroes del Cenepa

.....



Administración  
**General**

Archivo  
Metropolitano  
de Historia

5

- 0686: *Frutales*
- 0687: *Ríos del Ecuador y*
- 0688: *Héroes del 41*

*Acompaño adjuntas a este oficio cada una de las listas correspondientes a los indicados acápite, y devuelvo también las respectivas 11 carpetas con las fichas técnicas y los planos pertinentes elaborados por la Unidad de Nomenclatura de la gerencia de su digno cargo.*

*El último nombre sobre el que me abstengo de emitir opinión favorable es el que aparece en la ficha N. 258-TU "Tomás Arechaga" de quien se dice que "fue uno de los patriotas de 1.809".*

*Mi opinión negativa se fundamenta en los siguientes aspectos:*


*Arechaga llegó a Quito como Secretario del nuevo Presidente de la Real Audiencia, Conde Ruiz de Castilla, de quien fue, en apariencia, obsecuente y sumiso servidor, pero al que en realidad dominaba induciéndole a algunas de sus negativas o nefastas actuaciones, por ejemplo la persecución a los patriotas, que proclamaron el primer grito, gobierno autónomo de América, el 10 de Agosto de 1809. Arechaga, como Funcionario Judicial dictó la inicua "Vista Fiscal" en la que se pidió pena de muerte para varias decenas de patriotas dirigentes, y según parece por varios indicios documentales, fue uno de los promotores de la matanza de los próceres del 2 de Agosto de 1.810, fecha nefasta en la historia nacional, pues aquel día, incluyendo la treintena de dirigentes asesinados en el Cuartel Real, hubo en Quito 300 muertos por la vesania de las tropas limeñas enviadas por el Virrey Abascal para sofocar la Revolución de Quito. La persecución a los próceres, las matanzas y ejecuciones de esa época constituyen un verdadero genocidio, pues se eliminó a los que debieron ser los primeros gobernantes del Ecuador.*

*De usted, atentamente.*

**DR. JORGE SALVADOR LARA**  
*Director del Archivo Metropolitano de Historia*

*lm*





49  
EPMMO  
Empresa Pública  
Metropolitana  
de Movilidad y  
Obras Públicas

Quito, 16 NOV. 2010

17 NOV 2010

Oficio GEP 0 0683

004926

Doctor  
Jorge Salvador Lara  
Cronista de la Ciudad  
Presente

De mi consideración:

En el proceso de actualización cartográfica establecida por la Gerencia de Espacio Público de la EPMMOP, se ha identificado que en la Parroquia de Tumbaco, existen vías que no tienen codificación vial; luego de la revisión y digitalización de los ejes en el sistema se procedió a codificar y asignar nombres a las vías, de acuerdo a las fichas técnicas y plano de ubicación cuya denominación es "Casco Colonial".

Por lo expuesto, agradeceré a usted emitir su criterio técnico de la propuesta, a fin de trasladar a la Comisión de Suelo y Ordenamiento Territorial, para su conocimiento y aprobación.


Atentamente,

Ing. Xavier Arroyo Vorbeck  
Gerente de Espacio Público

Adj. 46 Ficha técnica y 1 plano  
Cuadro detalle de ficha.

Elaborado por:  
Bajo la responsabilidad de:  
Revisado por:


Gabriela Herrera-Asistente Administrativo  
Ing. Lorena Izurieta-Jefe de Área de Servicios Cartográficos (e)   
Sr. Rafael Herdoiza-Jefe de Unidad de Nomenclatura



O.K.

**CUADRO DETALLE DE FICHAS ENVIADAS PARA APROBACIÓN DE LA PARROQUIA TUMBACO - TIPOLOGÍA CASCO COLONIAL**

# de orden	# de Ficha	Código de vía	Nombre Propuesto	Barrio	Parroquia	Tipología	Hoja Catastral
1	001-Tu	N2C	ANTONIO JOSE DE SUCRE ✓	TUMBACO CABECERA, LA VIÑA	Tumbaco	CASCO COLONIAL	10320, 10220
2	002-Tu	S4A, E1A	ANTONIO PONS CAMPUZANO ✓	LA CERAMICA	Tumbaco	CASCO COLONIAL	20020, 10020
3	008-Tu	Sin Código	ALBA CALDERON DE GIL ✓	TOLAGASI, PACHOSALAS, LA DOLOROSA	Tumbaco	CASCO COLONIAL	10018, 10119
4	007-Tu	Sin Código	BOYACA ✓	STA.ANA	Tumbaco	CASCO COLONIAL	10222, 10322, 10123, 10223
5	009-Tu	Sin Código	ALFONSO RUMAZO GONZALEZ ✓	LA VIÑA	Tumbaco	CASCO COLONIAL	10519, 10419, 10318, 10319
6	023-Tu	N2	ABDON CALDERON GARAYCOA ✓	LA VIÑA, TUMBACO CABECERA, LA VIÑA	Tumbaco	CASCO COLONIAL	10319, 10220, 10221, 10318, 10319, 10220
7	033-Tu	S2B, E3B	GARCHI ✓	RUMIHUAYCO	Tumbaco	CASCO COLONIAL	20021, 10021, 20022
8	034-Tu	Sin Código	COTOPAXI ✓	STA.ANA, STA. ROSA	Tumbaco	CASCO COLONIAL	10221, 10222, 10321
9	039-Tu	Sin Código	CATALINA ALDAZ ✓	LA VIÑA	Tumbaco	CASCO COLONIAL	10319, 10320, 10419
10	071-Tu	Sin Código	DE LAS ORQUIDEAS ✓	LA CERAMICA, RUMIHUAYCO, LA CERAMICA	Tumbaco	CASCO COLONIAL	20021, 20122, 20022, 10020, 10021
11	072-Tu	S4, S3C	DE LOS CIPRESES ✓	RUMIHUAYCO, LA CERAMICA, LA DOLOROSA	Tumbaco	CASCO COLONIAL	20122, 10020, 20021
12	073-Tu	Sin Código	DE LOS GIRASOLES ✓	TUMBACO CABECERA	Tumbaco	CASCO COLONIAL	10121
13	074-Tu	E2C, S2E, E2	DE LOS PINOS ✓	LA CERAMICA	Tumbaco	CASCO COLONIAL	10021, 10020
14	118-Tu	Oe1C	EUGENIO ESPEJO ✓	TUMBACO CABECERA, S. BLAS	Tumbaco	CASCO COLONIAL	10120, 10220, 10320, 10321
15	121-Tu	S3, Oe6	FEDERICO GONZALEZ SUAREZ ✓	TOLAGASI, SAUCE, LA VIÑA	Tumbaco	CASCO COLONIAL	10218, 10119, 10219, 10319
16	122-Tu	EJE TRANS.	FRANCISCO DE ORELLANA ✓	TUMBACO CABECERA, LA VIÑA, SAUCE	Tumbaco	CASCO COLONIAL	10120, 10121, 10219, 10220, 10318, 10319, 10417, 10418
17	131-Tu	EJE LONG, S/C	GASPAR DE CARVAJAL ✓	CENTRAL, LEOPOLDO CHÁVEZ, TUMBACO CABECERA, LA CERAMICA, CENTRAL, LA DOLOROSA	Tumbaco	CASCO COLONIAL	10020, 10120, 10220, 20020, 20120, 20220, 20319, 20320, 20419
18	132-Tu	S2	GONZALO DE VERA ✓	TUMBACO CABECERA	Tumbaco	CASCO COLONIAL	10120
19	133-Tu	Oe2D	GONZALO DIAZ DE PINEDA ✓	TUMBACO CABECERA, LA VIÑA	Tumbaco	CASCO COLONIAL	10220, 10120, 10119, 10320
20	134-Tu	EJE LONG, S/C	GONZALO PIZARRO ✓	BUENA ESPERANZA, ALBAN, TUMBACO CABECERA, COLLAQUI, S. CLAS, STA. ANA, STA. ROSA, S. FRANC CHUROLOMA	Tumbaco	CASCO COLONIAL	10521, 10822, 10823, 11023, 11024, 10220, 10722, 10822, 10120, 10221, 10321, 10421, 10521
21	135-Tu	E2B	GRAN COLOMBIA ✓	STA.ANA	Tumbaco	CASCO COLONIAL	10321, 10221
22	138-Tu	S1C, S2A	GUAYAQUIL ✓	TUMBACO CABECERA, RUMIHUAYCO	Tumbaco	CASCO COLONIAL	10021, 10022, 10120, 10121, 10220, 20022
23	144-Tu	Sin Código	ELOY ALFARO ✓	ALBAN, S. BLAS, TUMBACO CABECERA, BUENA ESPERANZA, STA. ANA, LA VIÑA, SAUCE, S. JOSE, STA. ROSA, COLLAQUI,	Tumbaco	CASCO COLONIAL, PERSONAJES RELIGIOSOS, PERSONAJES INDEPENDENCIA - BICENTENARIO, RIOS DEL ECUADOR, CANTONES DEL ECUADOR, VEGETACION	10220, 10221, 10320, 11223, 11123, 10722, 10823, 10823, 10321, 10418, 10421, 10521, 10417, 10519, 10522, 10621, 10622, 10419, 10318, 11124
24	145-Tu	Sin Código	ISIDRO AYORA ✓	TOLAGASI	Tumbaco	CASCO COLONIAL	10217, 10218
25	146-Tu	S8D	INES MARIA JIMENEZ ✓	LA DOLOROSA	Tumbaco	CASCO COLONIAL	20019, 20020
26	150-Tu	E5	JORGE MOSQUERA ✓	STA.ANA	Tumbaco	CASCO COLONIAL	10122, 10222
27	153-Tu	Sin Código	JERONIMO CARRION ✓	TOLAGASI	Tumbaco	CASCO COLONIAL	10117
28	167-Tu	Oe2A, S4F	JACINTO JIJON Y CAAMAÑO ✓	LA DOLOROSA	Tumbaco	CASCO COLONIAL	20018, 10018
29	169-Tu	S3F, Oe5B, Oe6B, S4	JOAQUIN CASTRO ✓	TOLAGASI	Tumbaco	CASCO COLONIAL	10118, 10218, 10219
30	174-Tu	Oe7B	ELISA AYALA GONZALEZ ✓	LA VIÑA	Tumbaco	CASCO COLONIAL	10418, 10318
31	175-Tu	N3A	JOSE DE ASCAZUBI ✓	LA VIÑA	Tumbaco	CASCO COLONIAL	10419, 10319, 10320, 10420
32	176-Tu	Sin Código	JOSE IGNACIO CANELOS ✓	TUMBACO CABECERA, STA. ANA	Tumbaco	CASCO COLONIAL	10121, 10122, 10221
33	183-Tu	Sin Código	JUAN BAUTISTA AGUIRRE ✓	TOLAGASI	Tumbaco	CASCO COLONIAL	10017, 10018
34	189-Tu	Oe2, Oe1D, Oe1E, S5, S5C	JUAN MONTALVO ✓	TUMBACO CABECERA, LA DOLOROSA	Tumbaco	CASCO COLONIAL	10120, 10220, 20019, 10019, 10020
35	192-Tu	Sin Código	LEONIDAS PLAZA ✓	TOLAGASI	Tumbaco	CASCO COLONIAL	10217, 10117
36	198-Tu	Sin Código	LATACUNGA ✓	STA.ANA, TUMBACO CABECERA	Tumbaco	CASCO COLONIAL	10221, 10222, 10322
37	208-Tu	Sin Código	MANUELA SAENZ ✓	CUNUNYACU, CERRO NEGRO, TOLAGASI, S. ANTONIO TOLAGASI, SAUCE, LA VAQUERÍA	Tumbaco	CASCO COLONIAL	20018, 20118, 20215, 20216, 20315, 10117, 10118, 10018, 10217, 20017, 10017, 20017, 20415
38	227-Tu	Sin Código	OSWALDO GUAYASAMIN ✓	TUMBACO CABECERA, RUMIHUAYCO, LA CERAMICA, TOLAGASI, LA DOLOROSA, LA MORITA, STA. ANA, VILLA VEGA, SAUCE, TOLA GRANDE, EL ARENAL	Tumbaco	CASCO COLONIAL, PERSONAJES INDEPENDENCIA - BICENTENARIO, ESCRITORES, POETAS, LITERATOS, RIOS DEL ECUADOR	10120, 10021, 10020, 10021, 10121, 10119, 10219, 10217, 10122, 10022, 10123, 10223, 10218, 10224, 10325, 10425, 10426, 10526, 10324, 10326
39	228-Tu	E3A	PANECILLO ✓	TUMBACO CABECERA	Tumbaco	CASCO COLONIAL	10121
40	232-Tu	Sin Código	PEDRO VICENTE MALDONADO ✓	TOLAGASI	Tumbaco	CASCO COLONIAL	10117
41	241-Tu	S3B	RITA LECUMBERRY ROBLES ✓	LA DOLOROSA	Tumbaco	CASCO COLONIAL	10119, 10420
42	270-Tu	Sin Código	RUMIÑAHUI ✓	STA.ANA, TUMBACO CABECERA	Tumbaco	CASCO COLONIAL	10221, 10122, 10123, 10121
43	282-Tu	N4	VIRGEN DEL QUINCHE ✓	S.BLAS	Tumbaco	CASCO COLONIAL	10320, 10321
44	286-Tu	Sin Código	SANTA ANA ✓	STA.ANA, TUMBACO CABECERA	Tumbaco	CASCO COLONIAL	10122, 10123, 10223
45	287-Tu	N1B	SIMON BOLIVAR ✓	TUMBACO CABECERA	Tumbaco	CASCO COLONIAL	10220
46	290-Tu	Oe2B	VICENTE ROCAFUERTE ✓	TUMBACO CABECERA, LA DOLOROSA, S. BLAS	Tumbaco	CASCO COLONIAL	10320, 10220, 10019, 10121



**GERENCIA DE ESPACIO PÚBLICO**  
**UNIDAD DE NOMENCLATURA**

Fecha: Octubre 2010

Ficha No: 001-Tu


**REFERENCIAS TÉCNICAS PARA DENOMINACIÓN DE VÍAS**

IDENTIFICACIÓN Y UBICACIÓN DE LA VÍA	
Calles e Intersecciones:	Calles Eje. Long. Gonzalo Pizarro, Oe2 Juan Montalvo, Oe2D Gonzalo Díaz De Pineda, Oe3 Esther Carrera.
Nombre Actual:	Sucre Antonio
Sector o Barrio:	La Viña, Tumbaco Cabecera
Código Alfanumérico	N2C
Sector o Barrio:	
Área Metropolitana:	2 - Área Suburbana
Zona Metropolitana:	9 - Tumbaco - Tumbaco
Parroquia(s) urbana(s) rural(es):	2 - Tumbaco
Barrio(s)	La Viña, Tumbaco Cabecera
Hojas catastral(es) DAYC:	10320, 10220
Historiales de la vía antigua:	Ninguno
Nombres viales Típicos:	Casco Colonial
Observaciones:	La vía propuesta inicia en la Calle Eje. Long. Gonzalo Pizarro y su prolongación llega hasta la calle Oe3 Esther Carrera.



REFERENCIAS SOCIALES PARA DENOMINACIÓN DE VÍAS	
Proponente(s):	Gerencia de Espacio Público - Unidad de Nomenclatura
Respaldo(s) de adhesión a la propuesta:	Empresa Pública Municipal de Movilidad y Obras Públicas
Fundamento(s) para la denominación, cambio o correcciones:	Intervención Nueva Nomenclatura en la Parroquia de Tumbaco.
<b>NOMBRE PROPUESTO:</b>	
Nombre Actual:	Sucre Antonio
Nombre propuesto:	<b>CALLE N2C ANTONIO JOSÉ DE SUCRE</b>
<b>DATOS BIOGRÁFICOS:</b>	
Nacionalidad:	Venezolana
Fecha de Nacimiento:	3 de febrero de 1795
Sexo:	Masculino
Profesión / ocupación:	Héroe de la Independencia.
Fecha de Fallecimiento:	1900
Hechos Memorables	Héroe de la Batalla de Pichincha el 24 de mayo de 1822, dirigió otras batallas como la Junín, Ayacucho. Además, fue elegido como el primer Presidente de Bolivia, entre otros cargos y batallas muy importantes para la historia de América del Sur.
Verificación de repetición del nombre propuesto:	No existe repetición.
ELABORADO POR:	
UNIDAD DE NOMENCLATURA	Sr. Rafael Heredia JEFE DE UNIDAD DE NOMENCLATURA
Ing. Xavier Arroyo Vorbeck GERENTE DE ESPACIO PÚBLICO	





**GERENCIA DE ESPACIO PÚBLICO**  
**UNIDAD DE NOMENCLATURA**

Fecha: Octubre 2010


Ficha No: 008-Tu

**EPMOP**  
Empresa Pública  
Metropolitana  
de Movilidad y  
Obras Públicas

## REFERENCIAS TÉCNICAS PARA DENOMINACIÓN DE VÍAS

IDENTIFICACIÓN Y UBICACIÓN DE LA VÍA	
Calles e Intersecciones:	Calles Manuela Sáenz, Oe5F, Jaime Salvador Campusano, S4E, Oe3 Humberto Salvador Guerra.
Nombre Actual:	Salas Francisco
Sector o Barrio:	Tolagasi, Pachosalas, La Dolorosa, San Antonio de Tolagasi
Código Alfanumérico	Sin Código
Sector o Barrio:	
Área Metropolitana:	2 - Área Suburbana
Zona Metropolitana:	9 - Tumbaco - Tumbaco
Parroquia(s)urbana(s)rural(es):	2 - Tumbaco
Barrio(s)	Tolagasi, Pachosalas, La Dolorosa, San Antonio de Tolagasi
Hojas catastral(es) DAYC:	10018, 10019, 10119
Historiales de la vía antigua:	Salas Francisco
Nombres viales Típicos:	Casco Colonial
Observaciones:	La vía propuesta inicia en la Calle Manuela Sáenz y su prolongación lega hasta la calle Oe3 Humberto Salvador Guerra.
CROQUIS DE UBICACIÓN	
REFERENCIAS SOCIALES PARA DENOMINACIÓN DE VÍAS	
Proponente(s):	Gerencia de Espacio Público - Unidad de Nomenclatura
Respaldo(s) de adhesión a la propuesta:	Empresa Municipal de Movilidad y Obras Públicas
Fundamento(s) para la denominación, cambio o correcciones:	Intervención Nueva Nomenclatura en la Parroquia de Tumbaco.
NOMBRE PROPUESTO:	
Nombre Actual:	Salas Francisco
Nombre propuesto:	<b>CALLE ALBA CALDERON DE GIL</b>
DATOS BIOGRÁFICOS:	
Nacionalidad:	Ecuatoriana
Fecha de Nacimiento:	27 de julio de 1908
Sexo:	Femenina
Profesión/Ocupación:	Política, Pintora
Fecha de Fallecimiento:	14 de marzo de 1992
Hechos Memorables	Fue parte de la sociedad de Artista y Escritores independientes, participó en varias exposiciones de pintura dentro y fuera del país. entre sus obras destacadas se encuentra "El Niño Carbonero". En cuanto a su vida política, fue parte del Partido Comunista, participó en la revolución del 28 de mayo de 1944, fue organizadora de los Comités de Mujeres de la Alianza Democrática Ecuatoriana.
Verificación de repetición del nombre propuesto:	No existe repetición.
ELABORADO POR:	 Sr. Rafael Herdoiza JEFE DE UNIDAD DE NOMENCLATURA
 UNIDAD DE NOMENCLATURA	 Ing. Xavier Arroyo Vorbeck GERENTE DE ESPACIO PÚBLICO





# GERENCIA DE ESPACIO PÚBLICO UNIDAD DE NOMENCLATURA

Fecha Octubre 2010

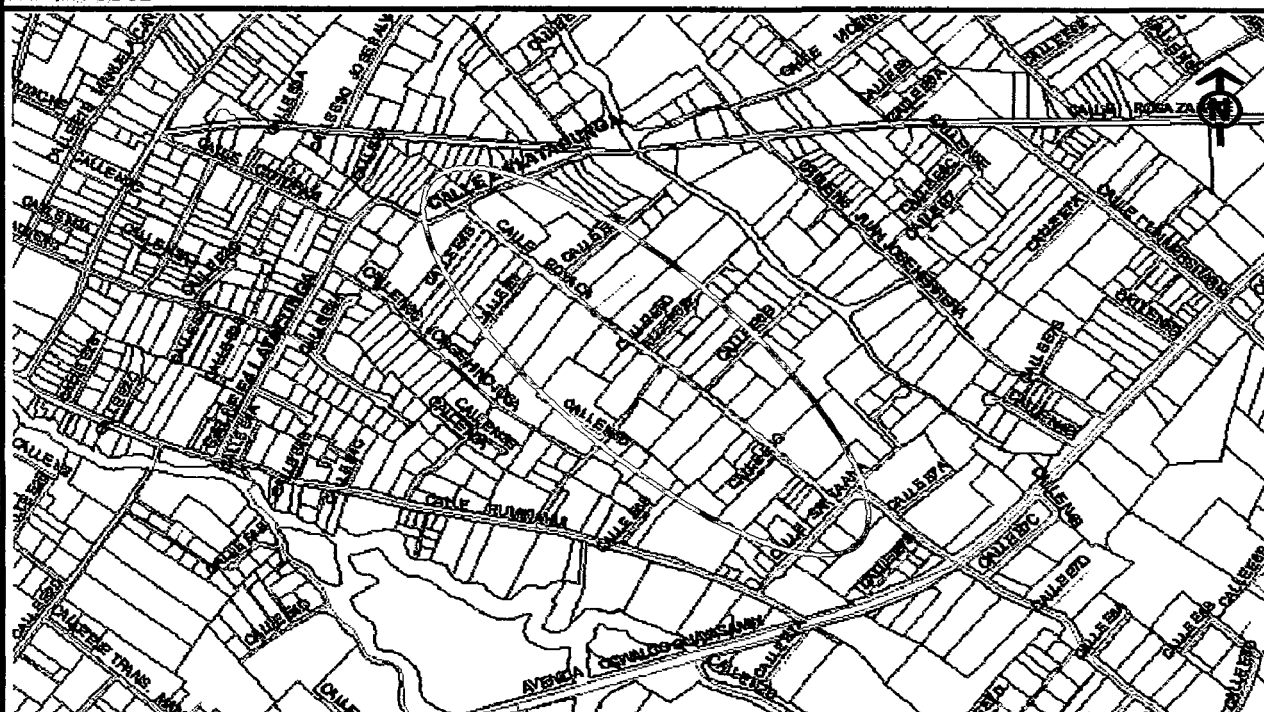
Ficha No 007-Tu

**EPMOP**  
Empresa Pública  
Metropolitana  
de Movilidad y  
Obras Públicas

### REFERENCIAS TÉCNICAS PARA DENOMINACIÓN DE VÍAS

<b>IDENTIFICACIÓN Y UBICACIÓN DE LA VÍA</b>	
Calles e Intersecciones:	Calles Latacunga, E6 Jorge Hinojosa, E6B, Santa Ana
Nombre Actual:	Sin Nombre
Sector o Barrio:	Santa Ana
Código Alfanumérico	Sin Código
Sector o Barrio:	
Área Metropolitana:	2 - Área Suburbana
Zona Metropolitana:	9 - Tumbaco - Tumbaco
Parroquia(s)urbana(s)rural(es):	2 - Tumbaco
Barrio(s)	Santa Ana
Hojas catastral(es) DAYC:	10322, 10222, 10223, 10123
Historiales de la vía antigua:	Ninguno
Nombres viales Típicos:	Casco Colonial
Observaciones:	La vía propuesta inicia en la Calle Latacunga y su prolongación llega hasta la calle Santa Ana

### CROQUIS DE UBICACIÓN



### REFERENCIAS SOCIALES PARA DENOMINACIÓN DE VÍAS

Proponente(s) :	Gerencia de Espacio Público - Unidad de Nomenclatura
Respaldo(s) de adhesión a la propuesta :	Empresa Pública Municipal de Movilidad y Obras Públicas
Fundamento(s) para la denominación, cambio o correcciones:	Intervención Nueva Nomenclatura en la Parroquia de Tumbaco.

#### NOMBRE PROPUESTO:

Nombre Actual:	Sin Nombre
Nombre propuesto:	<b>CALLE BOYACÁ</b>

#### REFERENCIAS:

Sitio donde se llevó a cabo la batalla que libertaría a la Nueva Granada (actual Colombia) el 7 ago 1819. El Libertador Simón Bolívar venció al General Pablo Morillo, que comandaba las fuerzas realistas. Actualmente, es un departamento de Colombia, con una superficie de 67.750 Km<sup>2</sup>, y con 1'400.000 habitantes aproximadamente.

Verificación de repetición del nombre propuesto:	No existe repetición.
--	-----------------------

ELABORADO POR:  
*Jorge Pacheco*  
UNIDAD DE NOMENCLATURA

*Rafael Herdoiza*  
Sr. Rafael Herdoiza  
JEFE DE UNIDAD DE NOMENCLATURA

Ing. Xavier Arroyo Vorbeck  
GERENTE DE ESPACIO PÚBLICO





**GERENCIA DE ESPACIO PÚBLICO**  
**UNIDAD DE NOMENCLATURA**

Fecha: Octubre 2010

Fecha No: 009-Tu

**EPMOP**  
Empresa Pública  
Metropolitana  
de Movilidad y  
Obras Públicas

## REFERENCIAS TÉCNICAS PARA DENOMINACIÓN DE VÍAS

IDENTIFICACIÓN Y UBICACIÓN DE LA VÍA	
Calles e Intersecciones:	Calles N4, N3C, N3A José De Ascázubi, N2C, N2 Abdón Calderón Garaycoa, Eje Trans. Francisco De Orellana.
Nombre Actual:	Viña
Sector o Barrio:	La Viña
Código Alfanumérico	Sin Código
Sector o Barrio:	
Área Metropolitana:	2 - Área Suburbana
Zona Metropolitana:	9 - Tumbaco - Tumbaco
Parroquia(s) urbana(s) rural(es):	2 - Tumbaco
Barrio(s)	La Viña
Hojas catastral(es) DAYC:	10318, 10319, 10419, 10519
Historiales de la vía antigua:	Viña
Nombres viates Típicos:	Casco Colonial
Observaciones:	El tramo de la vía propuesta inicia en la Calle Eje Trans. Francisco De Orellana y su prolongación llega hasta la calle Oe5A.
CROQUIS DE UBICACIÓN	
REFERENCIAS SOCIALES PARA DENOMINACIÓN DE VÍAS	
Proponente(s):	Gerencia de Espacio Público - Unidad de Nomenclatura
Respaldo(s) de adhesión a la propuesta:	Empresa Pública Municipal de Movilidad y Obras Públicas
Fundamento(s) para la denominación, cambio o correcciones:	Intervención Nueva Nomenclatura en la Parroquia de Tumbaco.
<b>NOMBRE PROPUESTO:</b>	
Nombre Actual:	Viña
Nombre propuesto:	<b>CALLE ALFONSO RUMAZO GONZÁLEZ</b>
<b>DATOS BIOGRÁFICOS:</b>	
Nacionalidad:	Ecuatoriana
Fecha de Nacimiento:	12 de Marzo de 1903
Sexo:	Masculino
Profesión / ocupación:	Historiador, ensayista y crítico
Fecha de Fallecimiento:	2002
Hechos Memorables	Famoso escritor de principios del siglo XX. Trabajó en el diario "El Día", escribió dos tomos titulados "Siluetas líricas de poetas ecuatorianos". Ganó el premio de la Academia Nacional de Historia, con la obra "Los Gobernantes del Ecuador". Sus méritos y capacidad de observación hicieron de él uno de los escritores y críticos más relevantes del panorama americano.
Verificación de repetición del nombre propuesto:	No existe repetición.
ELABORADO POR:  UNIDAD DE NOMENCLATURA	 Sr. Rafael Herdoiza JEFE DE UNIDAD DE NOMENCLATURA
Ing. Xavier Arroyo Vorbeck GERENTE DE ESPACIO PÚBLICO	



### GERENCIA DE ESPACIO PÚBLICO UNIDAD DE NOMENCLATURA

Fecha: Octubre 2010

Ficha No: 023-Tu

**EPMOP**  
Empresa Pública  
Metropolitana  
de Movilidad y  
Obras Públicas

#### REFERENCIAS TÉCNICAS PARA DENOMINACIÓN DE VÍAS

<b>IDENTIFICACIÓN Y UBICACIÓN DE LA VÍA</b>	
Calles e Intersecciones:	Calles Alfonso Rumazo González, Oe4C, Oe3B, Oe2D Gonzalo Díaz de Pineda, Oe2B Vicente Rocafuerte, Oe2 Juan Montalvo, Eje Long. Gonzalo Pizarro.
Nombre Actual:	Ninguno
Sector o Barrio:	La Vifa, Tumbaco Cabecera
Código Alfanumérico	N2
Sector o Barrio:	
Área Metropolitana:	2 - Área Suburbana
Zona Metropolitana:	9 - Tumbaco - Tumbaco
Parroquia(s)urbana(s)rural(es):	2 - Tumbaco
Barrio(s)	La Vifa, Tumbaco Cabecera
Hojas catastral(es) DAYC:	10318, 10319, 10320, 10220, 10221
Historiales de la vía antigua:	Calderón Abdón
Nombres viales Típicos:	Casco Colonial
Observaciones:	La vía propuesta inicia en la Calle Alfonso Rumazo González y se constituye en un pasaje sin salida.

#### CROQUIS DE UBICACIÓN



#### REFERENCIAS SOCIALES PARA DENOMINACIÓN DE VÍAS

Proponente(s):	Gerencia de Espacio Público - Unidad de Nomenclatura
Respaldo(s) de adhesión a la propuesta:	Empresa Pública Municipal de Movilidad y Obras Públicas
Fundamento(s) para la denominación, cambio o correcciones:	Intervención Nueva Nomenclatura en la Parroquia de Tumbaco.
<b>NOMBRE PROPUESTO:</b>	
Nombre Actual:	Sin Nombre
Nombre propuesto:	<b>CALLE N2 ABDÓN CALDERÓN GARAYCOA</b>
<b>DATOS BIOGRÁFICOS:</b>	
Nacionalidad:	Ecuatoriana
Fecha de Nacimiento:	30 de julio de 1804
Sexo:	Masculino
Profesión/Ocupación:	Militar
Fecha de Fallecimiento:	25 de mayo 1822
Hechos Memorables	Participó en la batalla de Camino Real, que fue el primer triunfo de las armas libertarias sobre el ejército realista. Además, fue uno de los héroes de la Batalla de Pichincha.
Verificación de repetición del nombre propuesto:	No existe repetición.

ELABORADO POR:  
*Lorena...*  
UNIDAD DE NOMENCLATURA

*Ing. Xavier Arroyo Vorbeck*  
GERENTE DE ESPACIO PÚBLICO

*Sr. Rafael Herdoiza*  
JEFE DE UNIDAD DE NOMENCLATURA





41

**GERENCIA DE ESPACIO PÚBLICO**  
**UNIDAD DE NOMENCLATURA**

Fecha Octubre 2010

Ficha No 033-Tu

**EPMOP**  
Empresa Pública  
Metropolitana  
de Movilidad y  
Obras Públicas

**REFERENCIAS TÉCNICAS PARA DENOMINACIÓN DE VÍAS**

<b>IDENTIFICACIÓN Y UBICACIÓN DE LA VÍA</b>	
Calles e Intersecciones:	Avenida Oswaldo Guayasamín, Calles E6, E7 Guagrahuma
Nombre Actual:	Sin Nombre
Sector o Barrio:	Rumihuayco
Código Alfanumérico	S2B, E3B
Sector o Barrio:	
Área Metropolitana:	2 - Área Suburbana
Zona Metropolitana:	9 - Tumbaco - Tumbaco
Parroquia(s)urbana(s)rural(es):	2 - Tumbaco
Barrio(s)	Rumihuayco
Hojas catastral(es) DAYC:	10021, 20021, 20022
Historiales de la vía antigua:	Ninguno
Nombres viales Típicos:	Casco Colonial
Observaciones:	La vía propuesta inicia en la Calle Av. Oswaldo Guayasamín y se constituye en un pasaje sin salida.

**CROQUIS DE UBICACIÓN**



**REFERENCIAS SOCIALES PARA DENOMINACIÓN DE VÍAS**

Proponente(s) :	Gerencia de Espacio Público - Unidad de Nomenclatura
Respaldo(s) de adhesión a la propuesta :	Empresa Pública Municipal de Movilidad y Obras Públicas
Fundamento(s) para la denominación, cambio o correcciones:	Intervención Nueva Nomenclatura en la Parroquia de Tumbaco.

**NOMBRE PROPUESTO:**

Nombre Actual:	Sin Nombre
Nombre propuesto:	<b>CALLE S2B, E3B CARCHI</b>

**REFERENCIAS:**

Provincia del norte de la Sierra del Ecuador, creada el 19 de noviembre de 1880, con el nombre de Provincia Veintimilla (en honor al presidente de esa época). Tomó su nombre definitivo el 23 de abril de 1884. Tiene una extensión de 3,750 km<sup>2</sup> y una población de 163,000 habitantes. Sus límites son; al norte Colombia, al sur Imbabura, al este Sucumbios y al oeste Esmeraldas. De gran belleza natural y de gente laboriosa, su capital es Tulcán y esta conformada por 6 cantones.

Verificación de repetición del nombre propuesto:	No existe repetición.
--	-----------------------

ELABORADO POR:  
*Lorena Juncu L.*  
UNIDAD DE NOMENCLATURA

*Rafael Herdoiza*  
Sr. Rafael Herdoiza  
JEFE DE UNIDAD DE NOMENCLATURA

Ing. Xavier Arroyo Vorbeck  
GERENTE DE ESPACIO PÚBLICO



### GERENCIA DE ESPACIO PÚBLICO UNIDAD DE NOMENCLATURA

Fecha: Octubre 2010


Ficha No: 034-Tu

**EPMOP**  
Empresa Pública  
Metropolitana  
de Movilidad y  
Obras Públicas

#### REFERENCIAS TÉCNICAS PARA DENOMINACIÓN DE VÍAS

IDENTIFICACIÓN Y UBICACIÓN DE LA VÍA	
Calles e Intersecciones:	Calles Norberto Salazar, Rosa Zarate, E2B Gran Colombia, E3A, E3C, Latacunga.
Nombre Actual:	Sin Nombre
Sector o Barrio:	Sta Ana, Sta. Rosa
Código Alfanumérico	Sin Código
Sector o Barrio:	
Área Metropolitana:	2 - Área Suburbana
Zona Metropolitana:	9 - Tumbaco - Tumbaco
Parroquia(s) urbana(s) rural(es):	2 - Tumbaco
Barrio(s)	Sta Ana, Sta. Rosa
Hojas catastral(es) DAYC:	10321, 10221, 10222
Historiales de la vía antigua:	Ninguno
Nombres viales Típicos:	Casco Colonial
Observaciones:	La vía propuesta inicia en la Calle Norberto Salazar y su prolongación llega hasta la calle Latacunga.
CROQUIS DE UBICACIÓN	
REFERENCIAS SOCIALES PARA DENOMINACIÓN DE VÍAS	
Proponente(s) :	Gerencia de Espacio Público - Unidad de Nomenclatura
Respaldo(s) de adhesión a la propuesta :	Empresa Pública Municipal de Movilidad y Obras Públicas
Fundamento(s) para la denominación, cambio o correcciones:	Intervención Nueva Nomenclatura en la Parroquia de Tumbaco.
NOMBRE PROPUESTO:	
Nombre Actual:	Sin Nombre
Nombre propuesto:	<b>CALLE COTOPAXI</b>
REFERENCIAS:	
<p>Cotopaxi es una provincia de la sierra ecuatoriana creada el 6 de marzo de 1851, paso a llamarse provincia de León con una área de 6,248km<sup>2</sup> y con una población de 300,000 habitante aproximadamente. Sus límites son; al norte Pichincha, al sur Tungurahua y Bolívar, al este Napo y oeste Pichincha y Los Ríos. Está conformada por 7 cantones.</p>	
Verificación de repetición del nombre propuesto:	No existe repetición.
ELABORADO POR:	
UNIDAD DE NOMENCLATURA	Sr. Rafael Herdoiza JEFE DE UNIDAD DE NOMENCLATURA
	Ing. Xavier Arroyo Vorbeck GERENTE DE ESPACIO PÚBLICO





### GERENCIA DE ESPACIO PÚBLICO UNIDAD DE NOMENCLATURA

Fecha: Octubre 2010

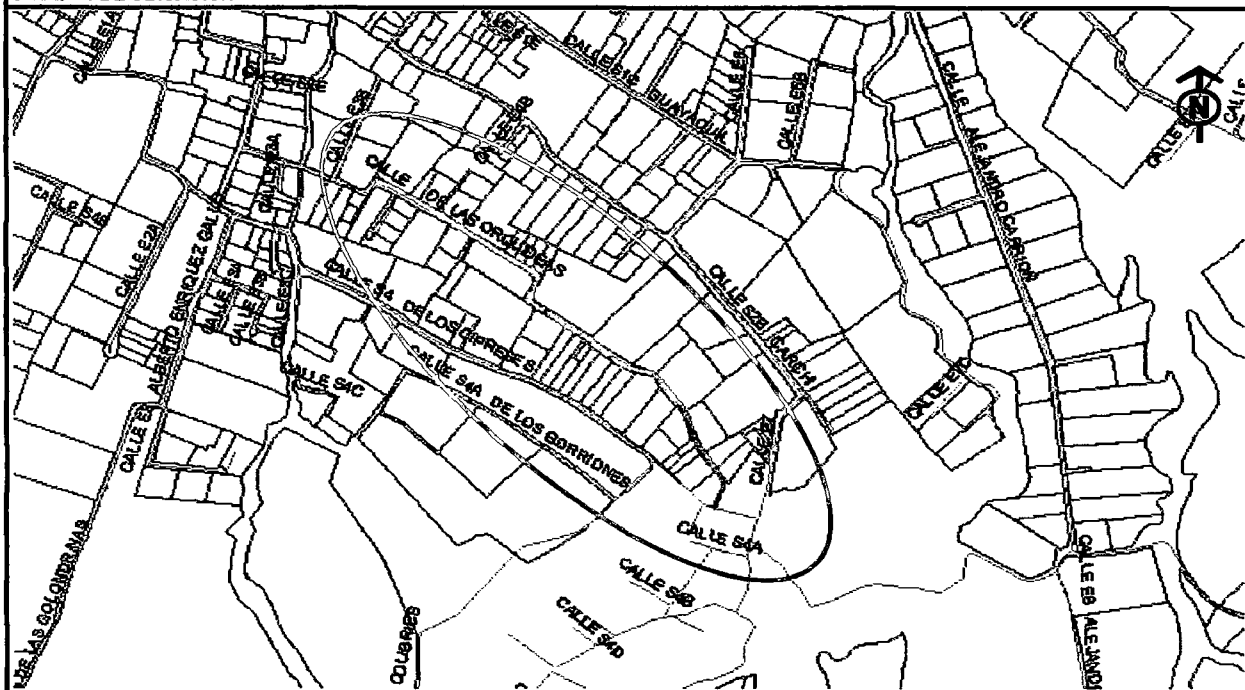
Ficha No. 071-Tu

**EPMMOP**  
Empresa Pública  
Metropolitana  
de Movilidad y  
Obras Públicas

#### REFERENCIAS TÉCNICAS PARA DENOMINACIÓN DE VÍAS

<b>IDENTIFICACIÓN Y UBICACIÓN DE LA VÍA</b>	
Calles e Intersecciones:	Calles De Los Cipreses, E4, E3C
Nombre Actual:	Sin Nombre
Sector o Barrio:	Rumihuayco, Leopoldo Chávez
Código Alfanumérico	Sin Código
<b>Sector o Barrio:</b>	
Área Metropolitana:	2 - Área Suburbana
Zona Metropolitana:	9 - Tumbaco - Tumbaco
Parroquia(s)urbana(s)rural(es):	2 - Tumbaco
Barrio(s)	Rumihuayco, Leopoldo Chávez
Hojas catastral(es) DAYC:	10021, 20021, 20022, 20122
Historiales de la vía antigua:	Ninguno
Nombres viales Típicos:	Casco Colonial, Escritores, Poetas, Literarios.
Observaciones:	La vía propuesta inicia en la Calle De Los Cipreses y su prolongación llega hasta la calle E3C.

#### CROQUIS DE UBICACIÓN



#### REFERENCIAS SOCIALES PARA DENOMINACIÓN DE VÍAS

Proponente(s) :	Gerencia de Espacio Público - Unidad de Nomenclatura
Respaldo(s) de adhesión a la propuesta :	Empresa Pública Municipal de Movilidad y Obras Públicas
Fundamento(s) para la denominación, cambio o correcciones:	Intervención Nueva Nomenclatura en la Parroquia de Tumbaco.

#### NOMBRE PROPUESTO:

Nombre Actual:	Sin Nombre
Nombre propuesto:	<b>CALLE DE LAS ORQUÍDEAS</b>

#### REFERENCIAS:

Flor de la planta bulbosa, de la familia de las orquídeas. Es muy apreciada en jardines.

Verificación de repetición del nombre propuesto:	No existe repetición.
--	-----------------------

ELABORADO POR:  
*Xavier Vorbeck*  
UNIDAD DE NOMENCLATURA

*Xavier Vorbeck*  
Ing. Xavier Vorbeck  
GERENTE DE ESPACIO PÚBLICO

*Rafael Herdoiza*  
Sr. Rafael Herdoiza  
JEFE DE UNIDAD DE NOMENCLATURA







### GERENCIA DE ESPACIO PÚBLICO UNIDAD DE NOMENCLATURA

Fecha: Octubre 2010

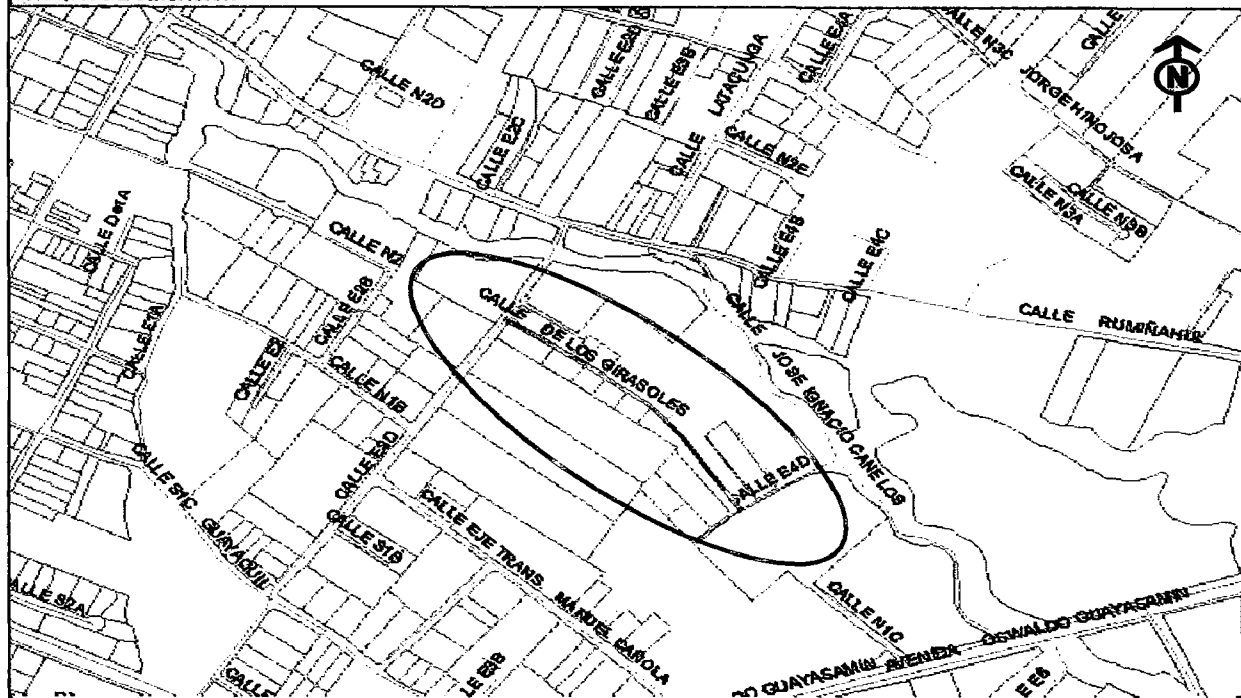
Ficha No: 073-Tu

**EPMOP**  
Empresa Pública  
Metropolitana  
de Movilidad y  
Obras Públicas

#### REFERENCIAS TÉCNICAS PARA DENOMINACIÓN DE VÍAS

<b>IDENTIFICACIÓN Y UBICACIÓN DE LA VÍA</b>	
Calles e Intersecciones:	Calles E2D, E3A, E4B, E4D
Nombre Actual:	Sin Nombre
Sector o Barrio:	Tumbaco Cabecera
Código Alfanumérico	Sin Código
<b>Sector o Barrio:</b>	
Área Metropolitana:	2 - Área Suburbana
Zona Metropolitana:	9 - Tumbaco - Tumbaco
Parroquia(s) urbana(s) rural(es):	2 - Tumbaco
Barrio(s)	Tumbaco Cabecera
Hojas catastral(es) DAYC:	10121
Historiales de la vía antigua:	Ninguno
Nombres viales Típicos:	Casco Colonial
Observaciones:	La vía propuesta inicia en la Calle E2D y su prolongación llega hasta la calle E4D.

#### CROQUIS DE UBICACIÓN



#### REFERENCIAS SOCIALES PARA DENOMINACIÓN DE VÍAS

Proponente(s) :	Gerencia de Espacio Público - Unidad de Nomenclatura
Respaldo(s) de adhesión a la propuesta :	Empresa Pública Municipal de Movilidad y Obras Públicas
Fundamento(s) para la denominación, cambio o correcciones:	Intervención Nueva Nomenclatura en la Parroquia de Tumbaco.

#### NOMBRE PROPUESTO:

Nombre Actual:	Sin Nombre
Nombre propuesto:	<b>CALLE DE LOS GIRASOLES</b>

#### REFERENCIAS:


Es una planta herbácea de la familia de las asteráceas, cultivada como planta ornamental en todo el mundo. Esta planta es nativa de América, fue cultivada hace 1000 años antes de Cristo. El girasol contiene hasta el 58% de aceite en su fruto, que es utilizado para la cocina.

Verificación de repetición del nombre propuesto:	No existe repetición
--	----------------------

ELABORADO POR:  
*Xavier Arroyo Vorbeck*  
UNIDAD DE NOMENCLATURA

*Rafael Herdoiza*  
Sr. Rafael Herdoiza  
JEFE DE UNIDAD DE NOMENCLATURA

Ing. Xavier Arroyo Vorbeck  
GERENTE DE ESPACIO PÚBLICO



**GERENCIA DE ESPACIO PÚBLICO**  
**UNIDAD DE NOMENCLATURA**

Fecha: Octubre 2010

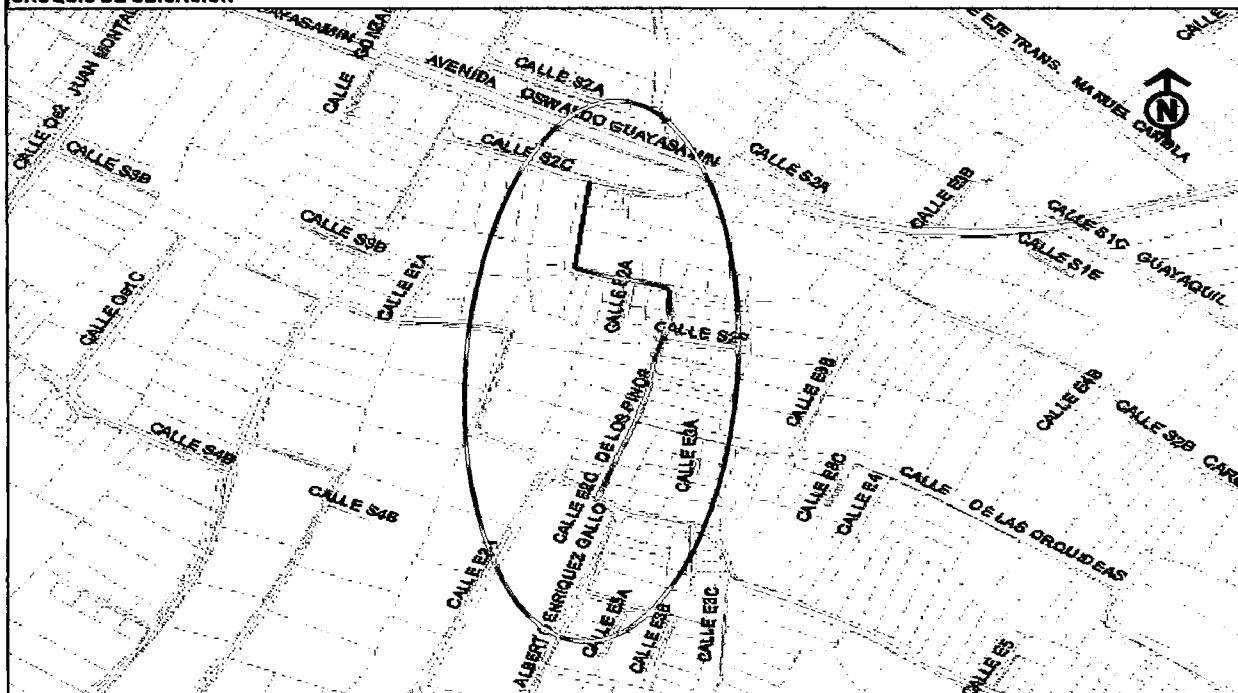
Ficha No: 073-Tu

**EPMOP**  
Empresa Pública  
Metropolitana  
de Movilidad y  
Obras Públicas

## REFERENCIAS TÉCNICAS PARA DENOMINACIÓN DE VÍAS

IDENTIFICACIÓN Y UBICACIÓN DE LA VÍA	
Calles e Intersecciones:	Calles S2C, E2A, S2F, De Las Orquideas, S4 De Los Cipreses.
Nombre Actual:	Sin Nombre
Sector o Barrio:	La Cerámica
Código Alfanumérico	E2C, S2E, E2
Sector o Barrio:	
Área Metropolitana:	2 - Área Suburbana
Zona Metropolitana:	9 - Tumbaco - Tumbaco
Parroquia(s) urbana(s) rural(es):	2 - Tumbaco
Barrio(s)	La Cerámica
Hojas catastral(es) DAYC:	10020, 10021
Historiales de la vía antigua:	Ninguno
Nombres viales Típicos:	Casco Colonial
Observaciones:	La vía propuesta inicia en la Calle S2C y su prolongación llega hasta la calle S4 De Los Cipreses.

## CROQUIS DE UBICACIÓN



## REFERENCIAS SOCIALES PARA DENOMINACIÓN DE VÍAS

Proponente(s) :	Gerencia de Espacio Público - Unidad de Nomenclatura
Respaldo(s) de adhesión a la propuesta :	Empresa Pública Municipal de Movilidad y Obras Públicas
Fundamento(s) para la denominación, cambio o correcciones:	Intervención Nueva Nomenclatura en la Parroquia de Tumbaco.
<b>NOMBRE PROPUESTO:</b>	
Nombre Actual:	Sin Nombre
Nombre propuesto:	CALLE E2C, S2E, E2 DE LOS PINOS
<b>REFERENCIAS:</b>	
Plantas gimnospermas, de la familia pináceas o abetáceas de talla mediana o grande, con tronco recto, cubierta con una corteza agrietada. Constituido por madera apreciada para diversos usos.	
Verificación de repetición del nombre propuesto:	No existe repetición

ELABORADO POR:

UNIDAD DE NOMENCLATURA

Ing. Xavier Arroyo Vorbeck  
GERENTE DE ESPACIO PÚBLICO

Sr. Rafael Herdoiza  
JEFE DE UNIDAD DE NOMENCLATURA



### GERENCIA DE ESPACIO PÚBLICO UNIDAD DE NOMENCLATURA

Fecha: Octubre 2010

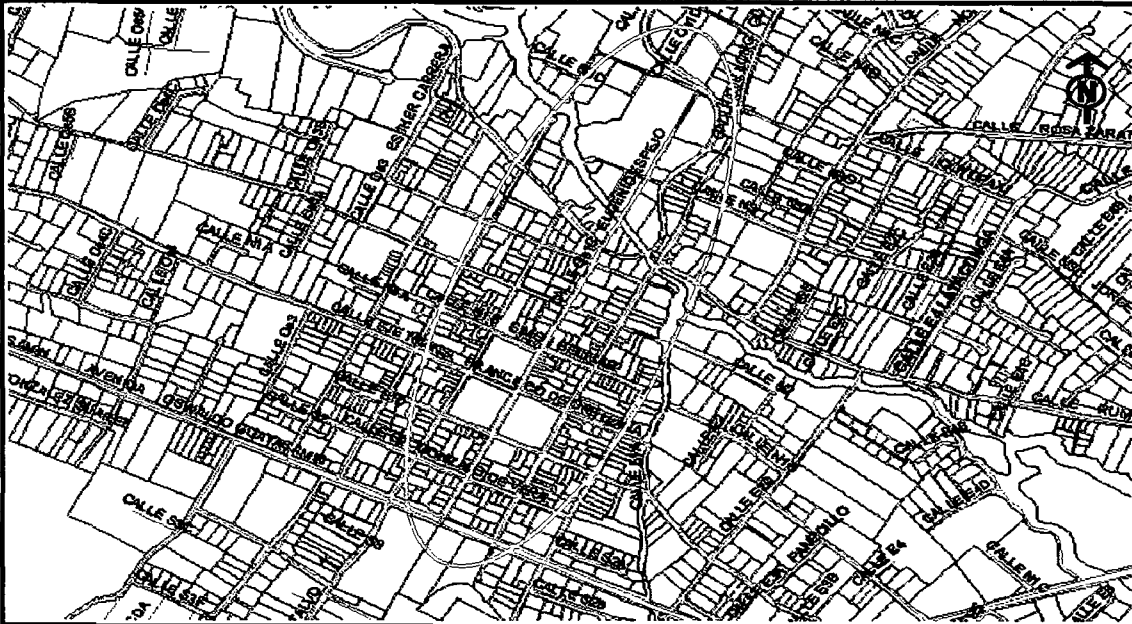
Ficha No: 118-Tu

**EPMMOP**  
Empresa Pública  
Metropolitana  
de Movilidad y  
Obras Públicas

#### REFERENCIAS TÉCNICAS PARA DENOMINACIÓN DE VÍAS

IDENTIFICACIÓN Y UBICACIÓN DE LA VÍA	
Calles e intersecciones:	Calles N4 Virgen Del Quinche, N3, General Eloy Alfaro, N2 Abdón Calderón Garaycoa, S1C Guayaquil.
Nombre Actual:	Sin Nombre
Sector o Barrio:	Tumbaco Cabecera, La Dolorosa
Código Alfanumérico	Oe1C
Sector o Barrio:	
Área Metropolitana:	2 - Área Suburbana
Zona Metropolitana:	9 - Tumbaco - Tumbaco
Parroquia(s)urbana(s)rural(es):	2 - Tumbaco
Barrio(s)	Tumbaco Cabecera, La Dolorosa
Hojas catastral(es) DAYC:	10120, 10220, 10320, 10321
Historiales de la vía antigua:	Ninguno
Nombres viales Típicos:	Casco Colonial
Observaciones:	La vía propuesta inicia en la Calle N4 Virgen Del Quinche y su prolongación llega hasta la calle Avenida Oswaldo Guayasamín.

#### CROQUIS DE UBICACIÓN



#### REFERENCIAS SOCIALES PARA DENOMINACIÓN DE VÍAS

Proponente(s) :	Gerencia de Espacio Público - Unidad de Nomenclatura
Respaldo(s) de adhesión a la propuesta :	Empresa Pública Municipal de Movilidad y Obras Públicas
Fundamento(s) para la denominación, cambio o correcciones:	Intervención Nueva Nomenclatura en la Parroquia de Tumbaco.

#### NOMBRE PROPUESTO:

Nombre Actual:	Sin Nombre
Nombre propuesto:	CALLE Oe1C EUGENIO ESPEJO

#### DATOS BIOGRÁFICOS:

Nacionalidad:	Ecuatoriana
Fecha de Nacimiento:	21 de febrero de 1747
Sexo:	Masculino
Profesión / ocupación:	Medico, Abogado
Fecha de Fallecimiento:	27 de diciembre de 1795

Hechos Memorables  
 Importante personaje para la historia del Ecuador. Fundó el primer periódico de nuestro país con el nombre de "Primicias de la Cultura de Quito". Además, fue uno de los próceres de la independencia y administrador de la biblioteca que dejaron los Jesuitas.

Verificación de repetición del nombre propuesto:

No existe repetición.

ELABORADO POR  
  
 UNIDAD DE NOMENCLATURA

Sr. Rafael Herdoiza  
 JEFE DE UNIDAD DE NOMENCLATURA

Ing. Xavier Arroyo Vorbeck  
 GERENTE DE ESPACIO PÚBLICO





**GERENCIA DE ESPACIO PÚBLICO**  
**UNIDAD DE NOMENCLATURA**

Fecha: Octubre 27

Ficha No. 121-Tu

**EMMOP**  
Empresa Pública  
Metropolitana  
de Movilidad y  
Obras Públicas

## REFERENCIAS TÉCNICAS PARA DENOMINACIÓN DE VÍAS

IDENTIFICACIÓN Y UBICACIÓN DE LA VÍA	
Calles e Intersecciones:	Calles Oe4 Rodrigo Núñez De Bonilla, Oe5, Oe5E, Av. Oswaldo Guayasamín, Eje Trans. Francisco De Orellana.
Nombre Actual:	Gonzalo Federico
Sector o Barrio:	Tolagasi, Sauce, La Vifa.
Código Alfanumérico	S3, Oe6
Sector o Barrio:	
Área Metropolitana:	2 - Área Suburbana
Zona Metropolitana:	9 - Tumbaco - Tumbaco
Parroquia(s) urbana(s) rural(es):	2 - Tumbaco
Barrio(s)	Tolagasi, Sauce, La Vifa.
Hojas catastral(es) DAYC:	10319, 10219, 10218, 10119
Historiales de la vía antigua:	Ninguno
Nombres viales Típicos:	Casco Colonial
Observaciones:	La vía propuesta inicia en la Calle Oe4 Rodrigo Núñez De Bonilla y su prolongación llega hasta la calle N1A.

## CROQUIS DE UBICACIÓN




## REFERENCIAS SOCIALES PARA DENOMINACIÓN DE VÍAS

Proponente(s) :	Gerencia de Espacio Público - Unidad de Nomenclatura
Respaldo(s) de adhesión a la propuesta :	Empresa Pública Municipal de Movilidad y Obras Públicas
Fundamento(s) para la denominación, cambio o correcciones:	Intervención Nueva Nomenclatura en la Parroquia de Tumbaco.
<b>NOMBRE PROPUESTO:</b>	
Nombre Actual:	Sin Nombre
Nombre propuesto:	<b>CALLE S3, Oe6 FEDERICO GONZÁLEZ SUÁREZ</b>
<b>DATOS BIOGRÁFICOS:</b>	
Nacionalidad:	Ecuatoriana
Fecha de Nacimiento:	12 de abril de 1844
Sexo:	Masculino
Profesión / ocupación:	Arzobispo
Fecha de Fallecimiento:	1 de diciembre de 1917
Hechos Memorables	Fue Secretario de la Diócesis de Cuenca, designado Obispo por Ibarra. También fue Senador, Diputado por Azuay, realizó varias excavaciones arqueológicas muy importantes en el país. Fue uno de los Arzobispos más importantes y destacados del país.
Verificación de repetición del nombre propuesto:	No existe repetición.

ELABORADO POR:  
*Xavier Vorbeck*  
UNIDAD DE NOMENCLATURA

*Xavier Vorbeck*  
Ing. Xavier Ayrovo Vorbeck  
GERENTE DE ESPACIO PÚBLICO

*Rafael Herdoiza*  
Sr. Rafael Herdoiza  
JEFE DE UNIDAD DE NOMENCLATURA



### GERENCIA DE ESPACIO PÚBLICO UNIDAD DE NOMENCLATURA

Fecha: Octubre 2010

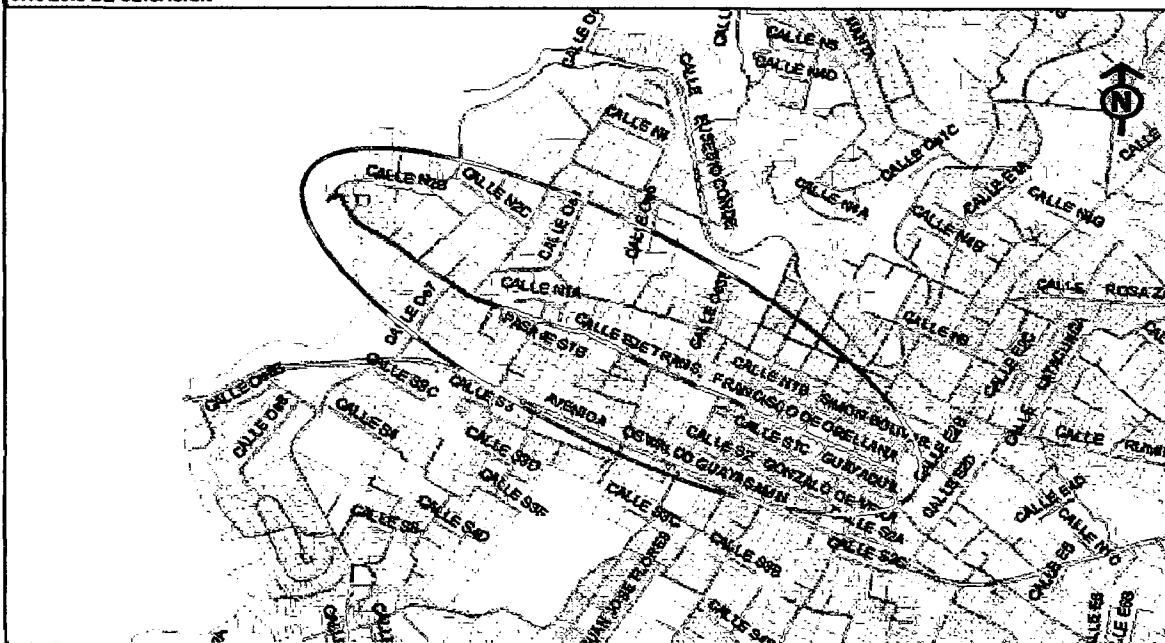
Ficha No. 122-Tu

**EPMMOP**  
Empresa Pública  
Metropolitana  
de Movilidad y  
Obras Públicas

#### REFERENCIAS TÉCNICAS PARA DENOMINACIÓN DE VÍAS

<b>IDENTIFICACIÓN Y UBICACIÓN DE LA VÍA</b>	
Calles e Intersecciones:	Calles Oe2D Gonzalo Díaz De Pineda, Oe6 Federico González Suárez, General Eloy Alfaro.
Nombre Actual:	Orellana Francisco
Sector o Barrio:	Sauce, La Viña, Tumbaco Cabecera.
Código Alfanumérico	Eje Trans.
Sector o Barrio:	
Área Metropolitana:	2 - Área Suburbana
Zona Metropolitana:	9 - Tumbaco - Tumbaco
Parroquia(s)urbana(s)rural(es):	2 - Tumbaco
Barrio(s)	Sauce, La Viña, Tumbaco Cabecera.
Hojas catastral(es) DAYC:	10417, 10418, 10318, 10319, 10219, 10220, 10120, 10121
Historiales de la vía antigua:	Ninguno
Nombres viales Típicos:	Casco Colonial
Observaciones:	La vía propuesta inicia en la Calle E1A y se prolonga hasta la parroquia de Cumbayá.

#### CROQUIS DE UBICACIÓN



#### REFERENCIAS SOCIALES PARA DENOMINACIÓN DE VÍAS

Proponente(s) :	Gerencia de Espacio Público - Unidad de Nomenclatura
Respaldo(s) de adhesión a la propuesta :	Empresa Pública Municipal de Movilidad y Obras Públicas
Fundamento(s) para la denominación, cambio o correcciones:	Intervención Nueva Nomenclatura en la Parroquia de Tumbaco.
<b>NOMBRE PROPUESTO:</b>	
Nombre Actual:	Orellana Francisco
Nombre propuesto:	<b>CALLE EJE TRANS. FRANCISCO DE ORELLANA</b>
<b>DATOS BIOGRÁFICOS:</b>	
Nacionalidad:	Española
Fecha de Nacimiento:	1470
Sexo:	Masculino
Profesión / ocupación:	Militar
Fecha de Fallecimiento:	1546
Hechos Memorables	A los 16 años llegó a América y participó en varias expediciones y aventuras en Centro América. En el año de 1535 fundó la ciudad de San Gregorio de Portoviejo, fue parte del grupo de expedicionarios que descubrió el Río Amazonas.
Verificación de repetición del nombre propuesto:	No existe repetición.


ELABORADO POR:  
*Jorge Arroyo Vorbeck*  
UNIDAD DE NOMENCLATURA

*Rafael Heredia*  
Sr. Rafael Heredia  
JEFE DE UNIDAD DE NOMENCLATURA

Ing. Xavier Arroyo Vorbeck  
GERENTE DE ESPACIO PÚBLICO







**GERENCIA DE ESPACIO PÚBLICO**  
**UNIDAD DE NOMENCLATURA**

Fecha: Octubre 2011

Ficha No. 130-Tu

**EPMOP**

**Empresa Pública**  
**Metropolitana de**  
**Movilidad y Obras**  
**Públicas**

## REFERENCIAS TÉCNICAS PARA DENOMINACIÓN DE VÍAS

IDENTIFICACIÓN Y UBICACIÓN DE LA VÍA	
Calles e Intersecciones:	Calles Oe2D Gonzalo Díaz De Pineda, Oe1C Eugenio Espejo Eje Long. Gaspar De Carvajal.
Nombre Actual:	Vera Gonzalo
Sector o Barrio:	Tumbaco Cabecera
Código Alfanumérico	S2
Sector o Barrio:	
Área Metropolitana:	2 - Área Suburbana
Zona Metropolitana:	9 - Tumbaco - Tumbaco
Parroquia(s)urbana(s)rural(es):	2 - Tumbaco
Barrio(s)	Tumbaco Cabecera
Hojas catastral(es) DAYC:	10120
Historiales de la vía antigua:	Ninguno
Nombres viales Típicos:	Casco Colonial
Observaciones:	La vía propuesta inicia en la Calle Oe2D Gonzalo Díaz De Pineda y su prolongación llega hasta la calle Eje Long. Gaspar De Carvajal.

## CROQUIS DE UBICACIÓN



## REFERENCIAS SOCIALES PARA DENOMINACIÓN DE VÍAS

Proponente(s):	Gerencia de Espacio Público - Unidad de Nomenclatura
Respaldo(s) de adhesión a la propuesta:	Empresa Pública Municipal de Movilidad y Obras Públicas
Fundamento(s) para la denominación, cambio o correcciones:	Intervención Nueva Nomenclatura en la Parroquia de Tumbaco.
<b>NOMBRE PROPUESTO:</b>	
Nombre Actual:	Vera Gonzalo
Nombre propuesto:	<b>CALLE S2 GONZALO DE VERA</b>
<b>DATOS BIOGRÁFICOS:</b>	
Nacionalidad:	Española
Fecha de Nacimiento:	Principios del siglo XVI
Sexo:	Masculino
Profesión / ocupación:	Religioso
Fecha de Fallecimiento:	
Hachos Memorables	Religioso mercedario quien en 1541, en calidad de capellán, formó parte de la expedición al oriente con Gonzalo Pizarro y Francisco de Orellana. Luego formó parte del grupo de Orellana, quienes el 12 de febrero de 1542 descubrieron el Río Amazonas.
Verificación de repetición del nombre propuesto:	No existe repetición.

ELABORADO POR:

UNIDAD DE NOMENCLATURA

Ing. Xavier Arroyo Vorbeck  
GERENTE DE ESPACIO PÚBLICO

Sr. Rafael Herdolza  
JEFE DE UNIDAD DE NOMENCLATURA



**EPMMOP**  
 Empresa Pública  
 Metropolitana  
 de Movilidad y  
 Obras Públicas

**GERENCIA DE ESPACIO PÚBLICO**  
**UNIDAD DE NOMENCLATURA**

Fecha: Octubre 2010

Ficha No: 133-Tu

**REFERENCIAS TÉCNICAS PARA DENOMINACIÓN DE VÍAS**

IDENTIFICACIÓN Y UBICACIÓN DE LA VÍA	
Calles e Intersecciones:	Calles General Eloy Alfaro, N2C Antonio José De Sucre, N1B Simón Bolívar, S1C Guayaquil, Av. Oswaldo Guayasamín.
Nombre Actual:	Pineda Gonzalo
Sector o Barrio:	Tumbaco Cabecera, La Viña, La Dolorosa.
Código Alfanumérico	Oe2D
Sector o Barrio:	
Área Metropolitana:	2 - Área Suburbana
Zona Metropolitana:	9 - Tumbaco - Tumbaco
Parroquia(s)urbana(s)rural(es):	2 - Tumbaco
Barrio(s)	Tumbaco Cabecera, La Viña, La Dolorosa.
Hojas catastral(es) DAYC:	10119, 10120, 10220, 10320
Historiales de la vía antigua:	Sin Historial
Nombres Viales Típicos:	Casco Colonial
Observaciones:	La vía propuesta inicia en la Calle General Eloy Alfaro y su prolongación llega hasta la calle Av. Oswaldo Guayasamín.


**CROQUIS DE UBICACIÓN**



**REFERENCIAS SOCIALES PARA DENOMINACIÓN DE VÍAS**

Proponente(s) :	Gerencia de Espacio Público - Unidad de Nomenclatura
Respaldo(s) de adhesión a la propuesta :	Empresa Pública Municipal de Movilidad y Obras Públicas
Fundamento(s) para la denominación, cambio o correcciones:	Intervención Nueva Nomenclatura en la Parroquia de Tumbaco.
<b>NOMBRE PROPUESTO:</b>	
Nombre Actual:	Pineda Gonzalo
Nombre propuesto:	<b>CALLE Oe2D GONZALO DÍAZ DE PINEDA</b>
<b>DATOS BIOGRÁFICOS:</b>	
Nacionalidad:	Española
Fecha de Nacimiento:	Inicios del siglo XVI
Sexo:	Masculino
Profesión / ocupación:	
Fecha de Fallecimiento:	
Hechos Memorables:	Fue uno de los primeros soldados que formaron el contingente de soldados españoles que llegaron a nuestro país. Fue el escribano de la Fundación de San Francisco de Quito, también fue parte del grupo de expedicionarios que descubrió la región Oriental. Gonzalo Pizarro lo nombró Alcalde de Quito.
Verificación de repetición del nombre propuesto:	No existe repetición.
ELABORADO POR: <i>Jorge Alfonso L.</i> UNIDAD DE NOMENCLATURA	<i>Xavier Arroyo Vorbeck</i> Ing. Xavier Arroyo Vorbeck GERENTE DE ESPACIO PÚBLICO
	<i>Rafael Herdoiza</i> Sr. Rafael Herdoiza JEFE DE UNIDAD DE NOMENCLATURA





### GERENCIA DE ESPACIO PÚBLICO UNIDAD DE NOMENCLATURA

Fecha: Octubre 2010

Ficha No.: 134-Tu

**EPMOP**  
Empresa Pública  
Metropolitana  
de Movilidad y  
Obras Públicas

#### REFERENCIAS TÉCNICAS PARA DENOMINACIÓN DE VÍAS

IDENTIFICACIÓN Y UBICACIÓN DE LA VÍA	
Calles e Intersecciones:	Calles Av. Oswaldo Guayasamín, N1B Simón Bolívar, N3, N6B Baños, N8A, General Eloy Alfaro, De Las Amapolas, N11 Monseñor José Manuel Plaza De La Tejada, N11B.
Nombre Actual:	Pizarro Gonzalo
Sector o Barrio:	Tumbaco Cabecera, La Dolorosa, Sta. Ana, S. Blas, S. José, Sta Rosa, S. José, S. Francisco. Churroloma, Buena Esperanza, Collaquí, Alban
Código Alfanumérico	Eje Long.
Sector o Barrio:	
Área Metropolitana:	2 - Área Suburbana
Zona Metropolitana:	9 - Tumbaco - Tumbaco
Parroquia(s)urbana(s)rural(es):	2 - Tumbaco
Barrio(s)	Tumbaco Cabecera, La Dolorosa, Sta. Ana, S. Blas, S. José, Sta Rosa, S. José, S. Francisco. Churroloma, Buena Esperanza, Collaquí, Alban
Hojas catastral(es) DAYC:	10120, 10220, 1022, 10321, 10421, 10521, 10621, 10622, 10722, 10822, 10922, 10923, 11023, 11024, 11124
Historiales de la vía antigua:	Ninguno
Nombres viales Típicos:	Casco Colonial, Vegetación, Ríos del Ecuador, Personajes Religiosos, Cantones del Ecuador
Observaciones:	La vía propuesta se constituye a sus dos extremos como un pasaje sin salida.



REFERENCIAS SOCIALES PARA DENOMINACIÓN DE VÍAS	
Proponente(s):	Gerencia de Espacio Público - Unidad de Nomenclatura
Respaldo(s) de adhesión a la propuesta:	Empresa Municipal de Movilidad y Obras Públicas
Fundamento(s) para la denominación, cambio o correcciones:	Intervención Nueva Nomenclatura en la Parroquia de Tumbaco.
<b>NOMBRE PROPUESTO:</b>	
Nombre Actual:	Pizarro Gonzalo
Nombre propuesto:	<b>CALLE EJE LONG. GONZALO PIZARRO</b>
<b>DATOS BIOGRÁFICOS:</b>	
Nacionalidad:	Española
Fecha de Nacimiento:	1502
Sexo:	Masculino
Profesión / ocupación:	
Fecha de Fallecimiento:	10 de abril de 1548
Hechos Memorables	Fue uno de los conquistadores del imperio de Atahualpa, también fue nombrado Gobernador de Quito. Principal organizador de la expedición al Dorado junto con sus hermanos. Descubrió el Río Amazonas el 12 de febrero de 1542. Además, lideró la llamada Revolución de los Encomendadores, y desempeñó otros cargos que son parte de la historia de Quito.
Verificación de repetición del nombre propuesto:	No existe repetición.
ELABORADO POR: <i>Xavier Arroyo Vorbeck</i> UNIDAD DE NOMENCLATURA	<i>Rafael Herdoiza</i> Sr. Rafael Herdoiza JEFE DE UNIDAD DE NOMENCLATURA
Ing. Xavier Arroyo Vorbeck GERENTE DE ESPACIO PÚBLICO	



**GERENCIA DE ESPACIO PÚBLICO**  
**UNIDAD DE NOMENCLATURA**

Fecha: Octubre 2010

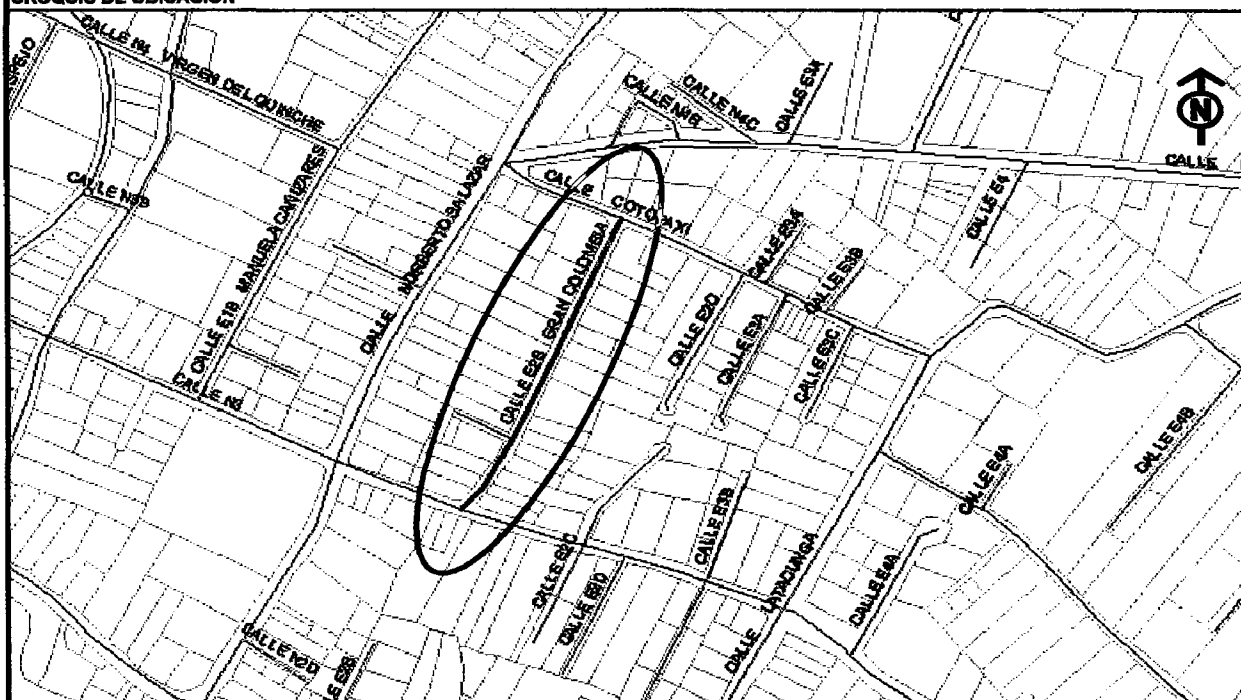
Ficha No.: 135-Tu

**EPMMOP**  
Empresa Pública  
Metropolitana  
de Movilidad y  
Obras Públicas

## REFERENCIAS TÉCNICAS PARA DENOMINACIÓN DE VÍAS

IDENTIFICACIÓN Y UBICACIÓN DE LA VÍA	
Calles e Intersecciones:	Calles Cotopaxi, N3A
Nombre Actual:	Gran Colombia
Sector o Barrio:	Sta Ana
Código Alfanumérico	E2B
<b>Sector o Barrio:</b>	
Área Metropolitana:	2 - Área Suburbana
Zona Metropolitana:	9 - Tumbaco - Tumbaco
Parroquia(s) urbana(s) rural(es):	2 - Tumbaco
Barrio(s)	Sta Ana
Hojas catastral(es) DAYC:	10321, 10221
Historiales de la vía antigua:	Ninguno
Nombres viales Típicos:	Casco Colonial
Observaciones:	La vía propuesta inicia en la Calle Cotopaxi y su prolongación llega hasta la calle N3

## CROQUIS DE UBICACIÓN



## REFERENCIAS SOCIALES PARA DENOMINACIÓN DE VÍAS

Proponente(s) :	Gerencia de Espacio Público - Unidad de Nomenclatura
Respaldo(s) de adhesión a la propuesta :	Empresa Pública Municipal de Movilidad y Obras Públicas
Fundamento(s) para la denominación, cambio o correcciones:	Intervención Nueva Nomenclatura en la Parroquia de Tumbaco.

## NOMBRE PROPUESTO:

Nombre Actual:	Sin Nombre
Nombre propuesto:	<b>CALLE E2B GRAN COLOMBIA</b>

## REFERENCIAS:

Gran Colombia es el nombre dado en historiografía a un extinto y enorme estado suramericano que fue creado en 1821 por el congreso, reunido en la ciudad de Cúcuta con el nombre de República de Colombia. Dicho término se emplea para distinguirla de la actual Colombia, que para ese entonces se llamaba Nueva Granada. Esta República existió (jurídicamente) entre 1821 y 1831, y se configuró a partir de la unión de las anteriores entidades coloniales denominadas Virreinato de la Nueva Granada, Capitanía General de Venezuela y Presidencia de Quito, al igual que la Provincia Libre de Guayaquil. Su superficie correspondía a los territorios de las actuales repúblicas de Colombia, Venezuela, Ecuador y Panamá así como a pequeñas porciones de terreno que hoy pertenecen a Costa Rica, Perú, Brasil, Guyana y Nicaragua.

Verificación de repetición del nombre propuesto:	No existe repetición.
--	-----------------------

ELABORADO POR:  
  
UNIDAD DE NOMENCLATURA

Sr. Rafael Hordoiza  
JEFE DE UNIDAD DE NOMENCLATURA

Ing. Xavier Arroyo Vorbeck  
GERENTE DE ESPACIO PÚBLICO



**GERENCIA DE ESPACIO PÚBLICO**  
**UNIDAD DE NOMENCLATURA**


Fecha Octubre 2010

Ficha No. 136-Tu

**EPMOP**  
Empresa Pública  
Metropolitana  
de Movilidad y  
Obras Públicas

## REFERENCIAS TÉCNICAS PARA DENOMINACIÓN DE VÍAS

IDENTIFICACIÓN Y UBICACIÓN DE LA VÍA	
Calle e Intersecciones:	Calles Oe2D Gonzalo Díaz De Pineda, Oe1B Gonzalo Pizarro, Oswaldo Guayasamín, E6, E7C.
Nombre Actual:	Guayaquil
Sector o Barrio:	Tumbaco Cabecera, Rumihuayco
Código Alfanumérico	E7I, S2A, S1C
Sector o Barrio:	
Área Metropolitana:	2 - Área Suburbana
Zona Metropolitana:	9 - Tumbaco - Tumbaco
Parroquia(s) urbana(s) rural(es):	2 - Tumbaco
Barrio(s)	Tumbaco Cabecera, Rumihuayco
Hojas catastral(es) DAYC:	10220, 10120, 10121, 10021, 10022, 20022
Historiales de la vía antigua:	Ninguno
Nombres viales Típicos:	Casco Colonial
Observaciones:	La vía propuesta inicia en la Calle Oe2D Gonzalo Díaz De Pineda y se constituye en un pasaje sin salida.
CROQUIS DE UBICACIÓN	
REFERENCIAS SOCIALES PARA DENOMINACIÓN DE VÍAS	
Proponente(s) :	Gerencia de Espacio Público - Unidad de Nomenclatura
Respaldo(s) de adhesión a la propuesta :	Empresa Pública Municipal de Movilidad y Obras Públicas
Fundamento(s) para la denominación, cambio o correcciones:	Intervención Nueva Nomenclatura en la Parroquia de Tumbaco.
NOMBRE PROPUESTO:	
Nombre Actual:	Sin Nombre
Nombre propuesto:	<b>CALLE E7I, S2A, S1C GUAYAQUIL</b>
REFERENCIAS:	
Capital de la Provincia del Guayas, es el Principal núcleo económico del país y primer puerto marítimo. Es la ciudad mas poblada del Ecuador con 2'022. 000 habitantes. Fue fundada como Santiago de Guayaquil en 1535. Esta conformada por barrios muy tradicionales en los cuales es muy marcado los niveles sociales del Puerto Principal.	
Verificación de repetición del nombre propuesto:	No existe repetición.
ELABORADO POR:  UNIDAD DE NOMENCLATURA	 Sr. Rafael Heróiz JEFE DE UNIDAD DE NOMENCLATURA
Ing. Xavier Arroyo Vorbeck GERENTE DE ESPACIO PÚBLICO	



**GERENCIA DE ESPACIO PÚBLICO**  
**UNIDAD DE NOMENCLATURA**


Fecha: Octubre 2010

Ficha No. 144-Tu

**EPMOP**  
Empresa Pública  
Metropolitana  
de Movilidad y  
Obras Públicas

## REFERENCIAS TÉCNICAS PARA DENOMINACIÓN DE VÍAS

IDENTIFICACIÓN Y UBICACIÓN DE LA VÍA	
Calles e Intersecciones:	Calles N2C, Oe3 Esther Carrera, Oe2D Gonzalo Díaz de Pineda, Oe2B Vicente Rocafuerte, Oe2 Juan Montalvo, N4 Virgen del Quinche, E2A Antonio Pineda.
Nombre Actual:	Sin Nombre
Sector o Barrio:	La Viña, Tumbaco Cabecera, Santa Ana, San Blas, Santa Rosa, Buena Esperanza, Collaqui, Alban.
Código Alfanumérico	Sin Código
Sector o Barrio:	
Área Metropolitana:	2 - Área Suburbana
Zona Metropolitana:	9 - Tumbaco - Tumbaco
Parroquia(s) urbana(s) rural(es):	2 - Tumbaco
Barrio(s)	La Viña, Tumbaco Cabecera, Santa Ana, San Blas, Santa Rosa, Buena Esperanza, Collaqui, Alban.
Hojas catastrales (es) DAYC:	10417, 10418, 10419, 10518, 10519, 10319, 10320, 10220, 10221, 10421, 10521, 10522, 10621, 10622, 10722, 10822, 10823, 10923, 11023, 11123, 11223, 11224, 11024, 11025, 10925, 10825, 10725, 10726.
Historiales de la vía antigua:	Ninguna
Nombres viales Típicos:	Casco Colonial, Personajes Independencia - Bicentenario, Ríos del Ecuador, Personajes Religiosos.
Observaciones:	La vía propuesta inicia en la Calle Eje Trans. Francisco de Orellana y se constituye en un pasaje sin salida.
CROQUIS DE UBICACIÓN	
REFERENCIAS SOCIALES PARA DENOMINACIÓN DE VÍAS	
Proponente(s):	Gerencia de Espacio Público - Unidad de Nomenclatura
Respaldo(s) de adhesión a la propuesta:	Empresa Pública Municipal de Movilidad y Obras Públicas
Fundamento(s) para la denominación, cambio o correcciones:	Intervención Nueva Nomenclatura en la Parroquia de Tumbaco.
<b>NOMBRE PROPUESTO:</b>	
Nombre Actual:	Sin Nombre
Nombre propuesto:	<b>CALLE GENERAL ELOY ALFARO</b>
<b>DATOS BIOGRÁFICOS:</b>	
Nacionalidad:	Ecuatoriana
Fecha de Nacimiento:	22 de Junio de 1822
Sexo:	Masculino
Profesión / ocupación:	Militar
Fecha de Fallecimiento:	29 de Enero de 1912
Hechos Memorables	Presidente del Ecuador. Favoreció al comercio y a la agricultura, construyó el ferrocarril del Sur, modernizó la institución militar fundando el Colegio Militar, los Inst. Normales Manuela Cañizares y Juan Montalvo y defendió la soberanía Nacional en el conflicto con el Perú en 1910.
Verificación de repetición del nombre propuesto:	No existe repetición.
ELABORADO POR: <i>José Manuel...</i> UNIDAD DE NOMENCLATURA	 Sr. Rafael Herceza JEFE DE UNIDAD DE NOMENCLATURA
 Ing. Xavier Arroyo Vorbeck GERENTE DE ESPACIO PÚBLICO	



**EPMOP**  
 Empresa Pública  
 Metropolitana  
 de Movilidad y  
 Obras Públicas

**GERENCIA DE ESPACIO PÚBLICO**  
**UNIDAD DE NOMENCLATURA**

Fecha: Octubre 2010

Ficha No: 145-Tu

**REFERENCIAS TÉCNICAS PARA DENOMINACIÓN DE VÍAS**

IDENTIFICACIÓN Y UBICACIÓN DE LA VÍA	
Calles e Intersecciones:	Calles Manuela Sáenz, S4, S3C, Av. Oswaldo Guayasamín.
Nombre Actual:	Sin Nombre
Sector o Barrio:	Tolagasi
Código Alfanumérico	Sin Código
<b>Sector o Barrio:</b>	
Área Metropolitana:	2 - Área Suburbana
Zona Metropolitana:	9 - Tumbaco - Tumbaco
Parroquia(s)urbana(s)rural(es):	2 - Tumbaco
Barrio(s)	Tolagasi
Hojas catastral(es) DAYC:	10217, 10218
Historiales de la vía antigua:	Ninguna
Nombres viales Típicos:	Casco Colonial
Observaciones:	El tramo de la vía propuesta inicia en la Calle Manuela Sáenz y su prolongación llega hasta la calle Av. Oswaldo Guayasamín.
CROQUIS DE UBICACIÓN	
REFERENCIAS SOCIALES PARA DENOMINACIÓN DE VÍAS	
Proponente(s):	Gerencia de Espacio Público - Unidad de Nomenclatura
Respaldo(s) de adhesión a la propuesta:	Empresa Pública Metropolitana de Movilidad y Obras Públicas
Fundamento(s) para la denominación, cambio o correcciones:	Intervención Nueva Nomenclatura en la Parroquia de Tumbaco.
NOMBRE PROPUESTO:	
Nombre Actual:	Sin Nombre
Nombre propuesto:	<b>CALLE ISIDRO AYORA</b>
DATOS BIOGRÁFICOS:	
Nacionalidad:	Ecuatoriana
Fecha de Nacimiento:	3 de agosto de 1879
Sexo:	Masculino
Profesión / ocupación:	Medico, Presidente
Fecha de Fallecimiento:	22 de marzo de 1978
Hechos Memorables	Fue profesor de Obstetricia en la Universidad Central y Director de la Maternidad que luego llevo su nombre. Rector de la Universidad Central, parte de la segunda Junta de Gobierno como Ministro de Previsión. Además, fue Presidente de la República y ocupó otros cargos muy importantes para el país.
Verificación de repetición del nombre propuesto:	No existe repetición
ELABORADO POR: <i>[Signature]</i> UNIDAD DE NOMENCLATURA	<i>[Signature]</i> Sr. Rafael Herdoiza JEFE DE UNIDAD DE NOMENCLATURA
<i>[Signature]</i> Ing. Xavier Arroyo Vorbeck GERENTE DE ESPACIO PÚBLICO	



### GERENCIA DE ESPACIO PÚBLICO UNIDAD DE NOMENCLATURA

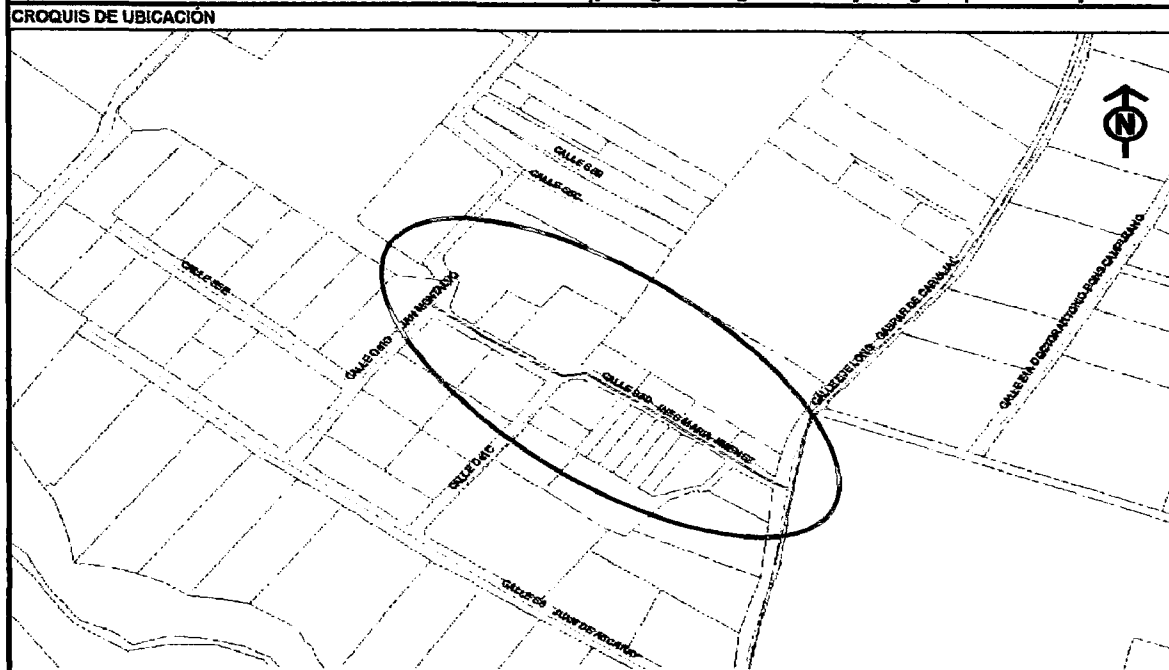
Fecha: Octubre 2010

Ficha No: 148-Tu

**EPMMOP**  
Empresa Pública  
Metropolitana  
de Movilidad y  
Obras Públicas

#### REFERENCIAS TÉCNICAS PARA DENOMINACIÓN DE VÍAS

IDENTIFICACIÓN Y UBICACIÓN DE LA VÍA	
Calles e Intersecciones:	Calles Oe1D Juan Montalvo, Oe1C, Eje Long Gaspar de Carvajal
Nombre Actual:	Sin Nombre
Sector o Barrio:	La Dolorosa
Código Alfanumérico	S5D
Sector o Barrio:	
Área Metropolitana:	2 - Área Suburbana
Zona Metropolitana:	9 - Tumbaco - Tumbaco
Parroquia(s)urbana(s)rural(es):	2 - Tumbaco
Barrio(s)	La Dolorosa
Hojas catastral(es) DAYC:	20019-20020
Historiales de la vía antigua:	Ninguno
Nombres viales Típicos:	Casco Colonial
Observaciones:	La vía propuesta inicia en la Calle Oe1D Juan Montalvo y su prolongación llega hasta el Eje Long Gaspar de Carvajal.



REFERENCIAS SOCIALES PARA DENOMINACIÓN DE VÍAS	
Proponente(s) :	Gerencia de Espacio Público - Unidad de Nomenclatura
Respaldo(s) de adhesión a la propuesta :	Empresa Pública Metropolitana de Movilidad y Obras Públicas
Fundamento(s) para la denominación, cambio o correcciones:	Intervención Nueva Nomenclatura en la Parroquia de Tumbaco.
<b>NOMBRE PROPUESTO:</b>	
Nombre Actual:	Sin Nombre
Nombre propuesto:	<b>Calle S6D INÉS MARÍA JIMÉNEZ</b>
<b>DATOS BIOGRÁFICOS:</b>	
Nacionalidad:	Ecuatoriana
Fecha de Nacimiento:	1800
Sexo:	Femenino
Profesión / ocupación:	Patriota
Fecha de Fallecimiento:	
Hechos Memorables	Fue una de las primera mujeres que se enroló en el ejercito Patriota, disfrazada de hombre con el nombre de Manuel Jiménez, participó con singular valentía en la Batalla de Pichincha, fue ascendida al grado de Sargento por su valentía.
Verificación de repetición del nombre propuesto:	No existe repetición.

ELABORADO POR: *[Signature]*  
UNIDAD DE NOMENCLATURA

Ing. Xavier Arroyo Vorbeck  
GERENTE DE ESPACIO PÚBLICO

*[Signature]*  
Sr. Rafael Herdoiza  
JEFE DE UNIDAD DE NOMENCLATURA



**EPMOP**  
Empresa Pública  
Metropolitana  
de Movilidad y  
Obras Públicas

**GERENCIA DE ESPACIO PÚBLICO**  
**UNIDAD DE NOMENCLATURA**

Fecha: Octubre 2010

Ficha No: 150-Tu

## REFERENCIAS TÉCNICAS PARA DENOMINACIÓN DE VÍAS

IDENTIFICACIÓN Y UBICACIÓN DE LA VÍA	
Calles e Intersecciones:	Calles N3C Jorge Hinojosa, N3A, Rumiñahui.
Nombre Actual:	Sin Nombre
Sector o Barrio:	Sta Ana
Código Alfanumérico	E5
Sector o Barrio:	
Área Metropolitana:	2 - Área Suburbana
Zona Metropolitana:	9 - Tumbaco - Tumbaco
Parroquia(s) urbana(s)/rural(es):	2 - Tumbaco
Barrio(s)	Sta Ana
Hojas catastral(es) DAYC:	10222, 10122
Historiales de la vía antigua:	Ninguna
Nombres viales Típicos:	Casco Colonial
Observaciones:	La vía propuesta inicia en la Calle N3C Jorge Hinojosa y su prolongación llega hasta la calle Rumiñahui.
GROQUIS DE UBICACIÓN	
REFERENCIAS SOCIALES PARA DENOMINACIÓN DE VÍAS	
Proponente(s):	Gerencia de Espacio Público - Unidad de Nomenclatura
Respaldo(s) de adhesión a la propuesta:	Empresa Pública Metropolitana de Movilidad y Obras Públicas
Fundamento(s) para la denominación, cambio o correcciones:	Intervención Nueva Nomenclatura en la Parroquia de Tumbaco.
<b>NOMBRE PROPUESTO:</b>	
Nombre Actual:	Sin Nombre
Nombre propuesto:	<b>CALLE E5 JORGE MOSQUERA</b>
<b>DATOS BIOGRÁFICOS:</b>	
Nacionalidad:	Ecuatoriana
Fecha de Nacimiento:	10 de septiembre de 1909
Sexo:	Masculino
Profesión/Ocupación:	Religioso
Fecha de Fallecimiento:	
Hechos Memorables	Fue nombrado administrador Apostólico de Zamora, también fue consagrado como Obispo Titular de Asuoremista y Vicario Apostólico de Zamora. Ejerció el cargo hasta 1982, año en que renunció.
Verificación de repetición del nombre propuesto:	No existe repetición.
ELABORADO POR:	
UNIDAD DE NOMENCLATURA	
	Ing. Xavier Arroyo Vorbeck GERENTE DE ESPACIO PÚBLICO
	Sr. Rafael Herdoiza JEFE DE UNIDAD DE NOMENCLATURA







**GERENCIA DE ESPACIO PÚBLICO**  
**UNIDAD DE NOMENCLATURA**


Fecha: Octubre 2010

Ficha No.: 167-TU

**EPMMOP**  
Empresa Pública  
Metropolitana  
de Movilidad y  
Obras Públicas

## REFERENCIAS TÉCNICAS PARA DENOMINACIÓN DE VÍAS

IDENTIFICACIÓN Y UBICACIÓN DE LA VÍA	
Calles e Intersecciones:	Calle Oe2 Juan Montalvo
Nombre Actual:	Sin Nombre
Sector o Barrio:	La Dolorosa
Código Alfanumérico	Oe2A, S4F
Sector o Barrio:	
Área Metropolitana:	2 - Área Suburbana
Zona Metropolitana:	9 - Tumbaco - Tumbaco
Parroquia(s) urbana(s) rural(es):	2 - Tumbaco
Barrio(e)	La Dolorosa
Hojas catastral(es) DAYC:	20019 -10019
Historiales de la vía antigua:	Ninguno
Nombres viales Típicos:	Casco Colonial
Observaciones:	El tramo de la vía propuesta inicia en la Calle Oe2 Juan Montalvo y se constituye en un pasaje sin salida.
CROQUIS DE UBICACIÓN	
REFERENCIAS SOCIALES PARA DENOMINACIÓN DE VÍAS	
Proponente(s):	Gerencia de Espacio Público - Unidad de Nomenclatura
Respaldo(s) de adhesión a la propuesta:	Empresa Pública Metropolitana de Movilidad y Obras Públicas
Fundamento(s) para la denominación, cambio o correcciones:	Intervención Nueva Nomenclatura en la Parroquia de Tumbaco.
<b>NOMBRE PROPUESTO:</b>	
Nombre Actual:	Sin Nombre
Nombre propuesto:	<b>CALLE Oe2A, S4F JACINTO JIJÓN Y CAAMAÑO</b>
<b>DATOS BIOGRÁFICOS:</b>	
Nacionalidad:	Ecuatoriana
Fecha de Nacimiento:	11 de Diciembre de 1890
Sexo:	Masculino
Profesión / ocupación:	Historiador, político, empresario
Fecha de Fallecimiento:	17 de Agosto de 1950
Hechos Memorables	Fue uno de los pioneros de la investigación arqueológica en el país. Miembro del Partido Conservador Ecuatoriano. Además, fue quien descubrió la cultura "Tuncahuan" en Guano, provincia Chimborazo.
Verificación de repetición del nombre propuesto:	No existe repetición
ELABORADO POR: <i>Lorena Rodríguez</i> UNIDAD DE NOMENCLATURA	 Sr. Rafael Herdoiza JEFE DE UNIDAD DE NOMENCLATURA
 Ing. Xavier Arroyo Vorbeck GERENTE DE ESPACIO PÚBLICO	



### GERENCIA DE ESPACIO PÚBLICO UNIDAD DE NOMENCLATURA

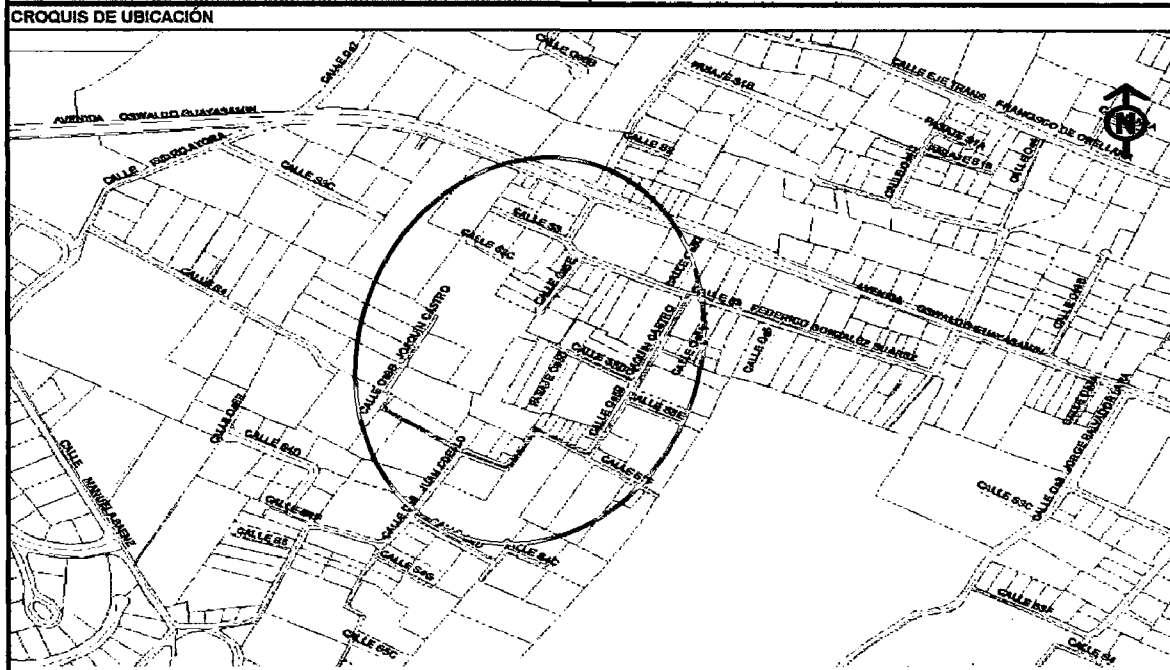
Fecha: Octubre 2010

Ficha No: 169-TJ


**EPMOP**  
Empresa Pública  
Metropolitana  
de Movilidad y  
Obras Públicas


#### REFERENCIAS TÉCNICAS PARA DENOMINACIÓN DE VÍAS


IDENTIFICACIÓN Y UBICACIÓN DE LA VÍA	
Calles e Intersecciones:	Calles S3F, S3E, S3D, S3C, S3 Federico González Suárez
Nombre Actual:	Manuel Páez
Sector o Barrio:	Tolagasi
Código Alfanumérico	Oe6B, Oe5B, Oe5D, S3F, S4
Sector o Barrio:	
Área Metropolitana:	2 - Área Suburbana
Zona Metropolitana:	9 - Tumbaco - Tumbaco
Parroquia(s) urbana(s) rural(es):	2 - Tumbaco
Barrio(s)	Tolagasi
Hojas catastral(es) DAYC:	10118-10218-10219
Historiales de la vía antigua:	Manuel Páez
Nombres viales Típicos:	Casco Colonial
Observaciones:	El tramo de la vía Propuesta inicia en la Calle S3 Federico González Suárez y su prolongación se constituye en un pasaje sin salida.




REFERENCIAS SOCIALES PARA DENOMINACIÓN DE VÍAS	
Proponente(s):	Gerencia de Espacio Público - Unidad de Nomenclatura
Respaldo(s) de adhesión a la propuesta:	Empresa Pública Metropolitana de Movilidad y Obras Públicas
Fundamento(s) para la denominación, cambio o correcciones:	Intervención Nueva Nomenclatura en la Parroquia de Tumbaco.
<b>NOMBRE PROPUESTO:</b>	
Nombre Actual:	Manuel Páez
Nombre propuesto:	CALLE Oe6B, Oe5B, Oe5D, S3F, S4 JOAQUÍN CASTRO
<b>DATOS BIOGRÁFICOS:</b>	
Nacionalidad:	Ecuatoriana
Fecha de Nacimiento:	
Sexo:	Masculino
Profesión / ocupación:	Militar
Fecha de Fallecimiento:	24 de mayo de 1822
Hechos Memorables	Fue uno de los próceres de la independencia que luchó en la Batalla del 24 de Mayo de 1822, donde murió heroicamente.
Verificación de repetición del nombre propuesto:	No existe repetición.

ELABORADO POR:   
UNIDAD DE NOMENCLATURA

  
Ing. Xavier Arroyo Vorbeck  
GERENTE DE ESPACIO PÚBLICO

  
Sr. Rafael Herdoiza  
JEFE DE UNIDAD DE NOMENCLATURA





### GERENCIA DE ESPACIO PÚBLICO UNIDAD DE NOMENCLATURA

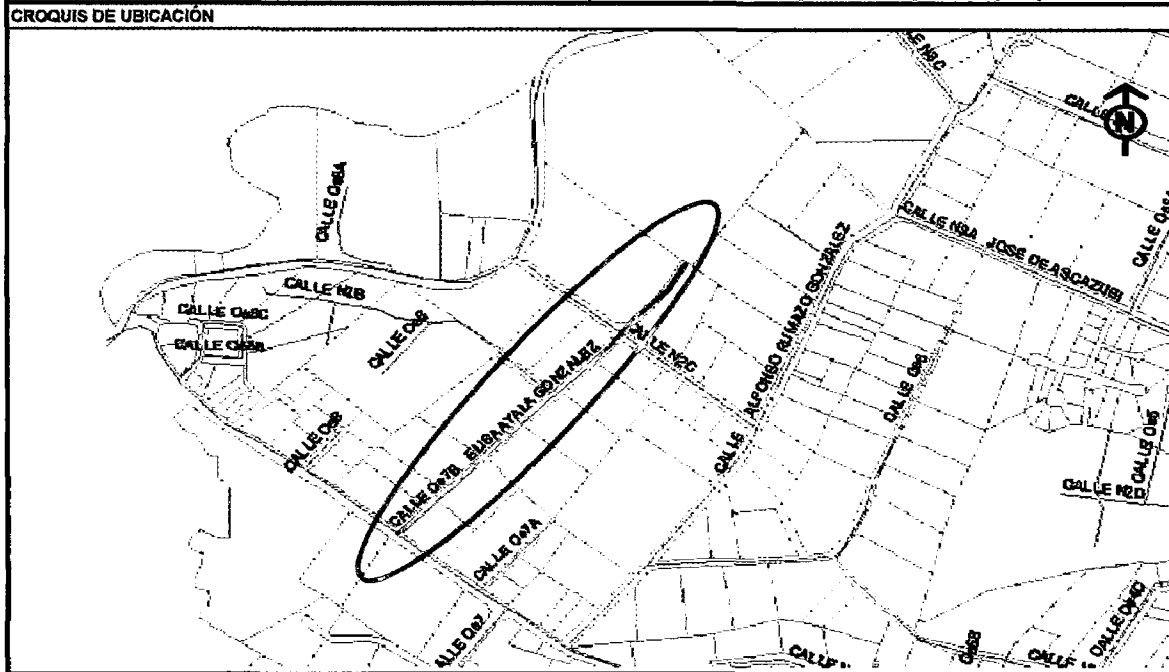
Fecha: Octubre 2010

Ficha No: 17A-Tu

**EPMOP**  
Empresa Pública  
Metropolitana  
de Movilidad y  
Obras Públicas

#### REFERENCIAS TÉCNICAS PARA DENOMINACIÓN DE VÍAS

<b>IDENTIFICACIÓN Y UBICACIÓN DE LA VÍA</b>	
Calles e Intersecciones:	Calles N2C, N2B, Eje Trans. Francisco de Orellana
Nombre Actual:	Camino Bosque
Sector o Barrio:	La Viña
Código Alfanumérico	Oe7B
Sector o Barrio:	
Área Metropolitana:	2 - Área Suburbana
Zona Metropolitana:	9 - Tumbaco - Tumbaco
Parroquia(s) urbana(s) rural(es):	2 - Tumbaco
Barrio(s)	La Viña
Hojas catastral(es) DAYC:	10418 - 10318
Historiales de la vía antigua:	Camino Bosque
Nombres viales Típicos:	Casco Colonial
Observaciones:	El tramo de vía propuesto inicia en la Calle Eje Trans. Francisco de Orellana y se constituye en un pasaje sin salida.




<b>REFERENCIAS SOCIALES PARA DENOMINACIÓN DE VÍAS</b>	
Proponente(s) :	Gerencia de Espacio Público - Unidad de Nomenclatura
Respaldo(s) de adhesión a la propuesta :	Empresa Pública Metropolitana de Movilidad y Obras Públicas
Fundamento(s) para la denominación, cambio o correcciones:	Intervención Nueva Nomenclatura en la Parroquia de Tumbaco.
<b>NOMBRE PROPUESTO:</b>	
Nombre Actual:	Camino Bosque
Nombre propuesto:	<b>CALLE Oe7B ELISA AYALA GONZÁLEZ</b>
<b>DATOS BIOGRÁFICOS:</b>	
Nacionalidad:	Ecuatoriana
Fecha de Nacimiento:	1879
Sexo:	Femenino
Profesión / ocupación:	Escritora, Pintora
Fecha de Fallecimiento:	2 de marzo de 1956
Hechos Memorables	Se formó como escritora en la biblioteca de su padre, luego de esto escribió su primer cuento titulado "Maldición". Ganó el concurso internacional de la revista "La Voz de Valencia" de España, con el cuento "La procesión de las ánimas".
Verificación de repetición del nombre propuesto:	No existe repetición.

ELABORADO POR: *[Firma]*  
UNIDAD DE NOMENCLATURA

*[Firma]*  
Ing. Xavier Arroyo Vorbeck  
GERENTE DE ESPACIO PÚBLICO

*[Firma]*  
Sr. Rafael Heredia  
JEFE DE UNIDAD DE NOMENCLATURA





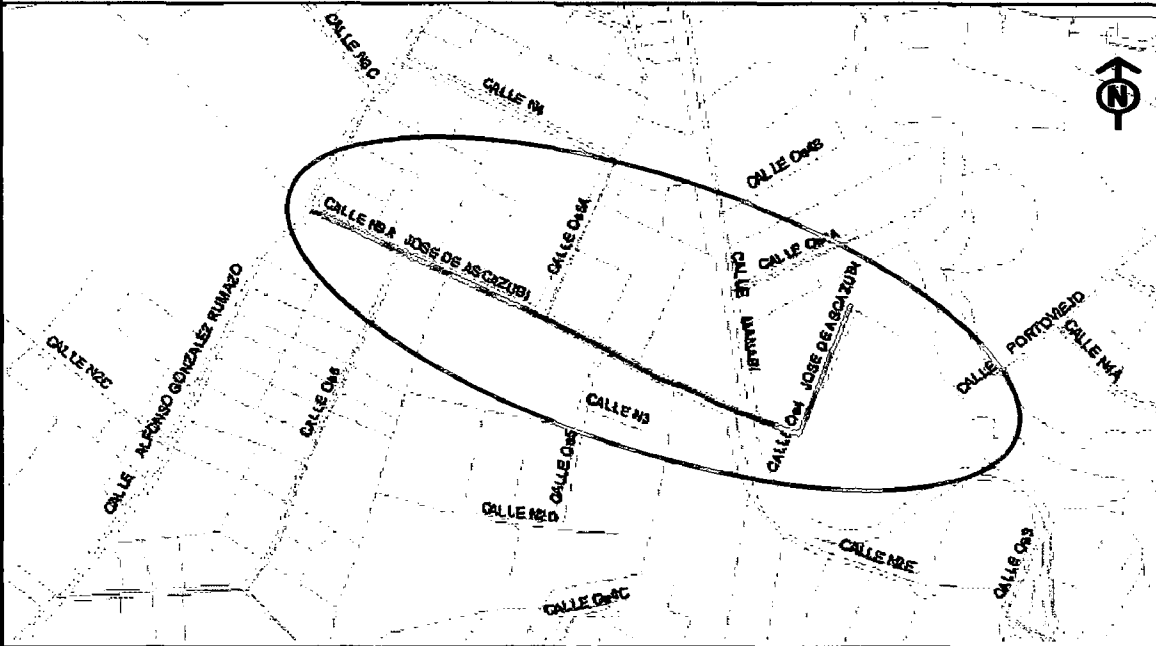



**GERENCIA DE ESPACIO PÚBLICO**  
**UNIDAD DE NOMENCLATURA**


Fecha: Octubre 2010

Ficha No: 175-Tu

**EPMMOP**  
Empresa Pública  
Metropolitana  
de Movilidad y  
Obras Públicas

## REFERENCIAS TÉCNICAS PARA DENOMINACIÓN DE VÍAS

IDENTIFICACIÓN Y UBICACIÓN DE LA VÍA	
Calles e Intersecciones:	Calles Alfonso González Rumazo, Oe5A, Oe5, General Eloy Alfaro.
Nombre Actual:	Sin Nombre
Sector o Barrio:	La Viña
Código Alfanumérico	N3A, Oe4
Sector o Barrio:	
Área Metropolitana:	2 - Área Suburbana
Zona Metropolitana:	9 - Tumbaco - Tumbaco
Parroquia(s) urbana(s) rural(es):	2 - Tumbaco
Barrio(s)	La Viña
Hojas catastral(es) DAYC:	10319, 10320, 10419, 10420
Historiales de la vía antigua:	Ninguno
Nombres viales Típicos:	Casco Colonial
Observaciones:	El tramo de la vía propuesta inicia en la Calle Alfonso González Rumazo y se constituye en un pasaje sin salida
CROQUIS DE UBICACIÓN	
	
REFERENCIAS SOCIALES PARA DENOMINACIÓN DE VÍAS	
Proponente(s) :	Gerencia de Espacio Público - Unidad de Nomenclatura
Respaldo(s) de adhesión a la propuesta :	Empresa Pública Metropolitana de Movilidad y Obras Públicas
Fundamento(s) para la denominación, cambio o correcciones:	Intervención Nueva Nomenclatura en la Parroquia de Tumbaco.
NOMBRE PROPUESTO:	
Nombre Actual:	Sin Nombre
Nombre propuesto:	<b>CALLES N3A, Oe4 JOSÉ DE ASCÁZUBI</b>
DATOS BIOGRÁFICOS:	
Nacionalidad:	Española
Fecha de Nacimiento:	
Sexo:	Masculino
Profesión / ocupación:	Matemático
Fecha de Fallecimiento:	
Hechos Memorables	Director General de Temporalidades, para administrar los bienes confiscados. Por encargo del Presidente, realizó el primer censo poblacional en el centro del país.
Verificación de repetición del nombre propuesto:	No existe repetición.
ELABORADO POR:	
 UNIDAD DE NOMENCLATURA	 Sr. Rafael Herdoiza JEFE DE UNIDAD DE NOMENCLATURA
 Ing. Xavier Arayo Vorbeck GERENTE DE ESPACIO PÚBLICO	



### GERENCIA DE ESPACIO PÚBLICO UNIDAD DE NOMENCLATURA

Fecha: Octubre 2010

Ficha No: 176-Tu

**EPMMOP**  
Empresa Pública  
Metropolitana  
de Movilidad y  
Obras Públicas

#### REFERENCIAS TÉCNICAS PARA DENOMINACIÓN DE VÍAS

IDENTIFICACIÓN Y UBICACIÓN DE LA VÍA	
Calles e Intersecciones:	Calles Oswaldo Guayasamín, E4D, E4B, Rumifahui
Nombre Actual:	Pa Rumifahui 1
Sector o Barrio:	Tumbaco Cabecera, Santa Ana
Código Alfanumérico	Sin Código
Sector o Barrio:	
Área Metropolitana:	2 - Área Suburbana
Zona Metropolitana:	9 - Tumbaco - Tumbaco
Parroquia(es) urbana(s) rural(es):	2 - Tumbaco
Barrio(s)	Tumbaco Cabecera, Santa Ana
Hojas catastral(es) DAYC:	10121-10122 - 10221
Historiales de la vía antigua:	Pa Rumifahui 1
Nombres viales Típicos:	Casco Colonial
Observaciones:	El tramo de la vía propuesta inicia en la Calle Oswaldo Guayasamín y se constituye en un pasaje sin salida.



#### REFERENCIAS SOCIALES PARA DENOMINACIÓN DE VÍAS

Proponente(s) :	Gerencia de Espacio Público - Unidad de Nomenclatura
Respaldo(s) de adhesión a la propuesta :	Empresa Pública Metropolitana de Movilidad y Obras Públicas
Fundamento(s) para la denominación, cambio o correcciones:	Intervención Nueva Nomenclatura en la Parroquia de Tumbaco.

#### NOMBRE PROPUESTO:

Nombre Actual:	Pa Rumifahui 1
Nombre propuesto:	CALLE JOSÉ IGNACIO CANELOS

#### DATOS BIOGRÁFICOS:

Nacionalidad:	Ecuatoriana
Fecha de Nacimiento:	3 de Septiembre de 1898
Sexo:	Masculino
Profesión / ocupación:	Compositor, Pianista.
Fecha de Fallecimiento:	29 de Julio de 1957

Hechos Memorables	Profesor del Conservatorio Nacional y del Colegio de Guaranda, Director de Grupos y bandas militares de música; Subdirector del Conservatorio de Cuenca. Compuso más de seiscientos obras, entre las que se destacan: "Siete Palabras", "Poema indígena", "Escenas campestres", entre otras.
Verificación de repetición del nombre propuesto:	No existe repetición.

ELABORADO POR:  
*José María Nieto*  
UNIDAD DE NOMENCLATURA

*Xavier Arroyo Vorbeck*

Ing. Xavier Arroyo Vorbeck  
GERENTE DE ESPACIO PÚBLICO

*Rafael Herdoiza*  
Sr. Rafael Herdoiza  
JEFE DE UNIDAD DE NOMENCLATURA





**GERENCIA DE ESPACIO PÚBLICO**  
UNIDAD DE NOMENCLATURA


Fecha: Octubre 2010

Ficha No: 169-Tu

**EPMMOP**  
Empresa Pública  
Metropolitana  
de Movilidad y  
Obras Públicas

## REFERENCIAS TÉCNICAS PARA DENOMINACIÓN DE VÍAS

IDENTIFICACIÓN Y UBICACIÓN DE LA VÍA	
Calles e Intersecciones:	General Eloy Alfaro, N2 Abdón Calderón Garaycoa, Eje Trans. Francisco de Orellana, Av. Oswaldo Guayasamín, S4, S4B, S4C, S5B, S5D, S6 Juan de Azcaray.
Nombre Actual:	Sin Nombre
Sector o Barrio:	La Dolorosa, Tumbaco Cabecera, San Blas.
Código Alfanumérico	Oe1D, Oe1E, Oe2, S5, S5C
Sector o Barrio:	
Área Metropolitana:	2 - Área Suburbana
Zona Metropolitana:	9 - Tumbaco - Tumbaco
Parroquia(s)urbana(s)rural(es):	2 - Tumbaco
Barrio(s)	La Dolorosa, Tumbaco Cabecera, San Blas.
Hojas catastral(es) DAYC:	10220-10120-10020-10019-20019
Historiales de la vía antigua:	Ninguno
Nombres viales Típicos:	Casco Colonial
Observaciones:	La vía propuesta inicia en la Calle General Eloy Alfaro se prolonga y termina en la Calle S6 Juan de Azcaray.
CROQUIS DE UBICACIÓN	
REFERENCIAS SOCIALES PARA DENOMINACIÓN DE VÍAS	
Proponente(s) :	Gerencia de Espacio Público - Unidad de Nomenclatura
Respaldo(s) de adhesión a la propuesta :	Empresa Pública Metropolitana de Movilidad y Obras Públicas
Fundamento(s) para la denominación, cambio o correcciones:	Intervención Nueva Nomenclatura en la Parroquia de Tumbaco.
NOMBRE PROPUESTO:	
Nombre Actual:	Sin Nombre
Nombre propuesto:	CALLE Oe1D, Oe1E, Oe2, S5, S5C JUAN MONTALVO
DATOS BIOGRÁFICOS:	
Nacionalidad:	Ecuatoriana
Fecha de Nacimiento:	13 de Abril de 1833
Sexo:	Masculino
Profesión / ocupación:	Escritor
Fecha de Fallecimiento:	1889
Hechos Memorables	Erudito y uno de los escritores más importantes dentro de la corriente romántica latinoamericana. Interviene en la política poniendo una tenaz resistencia al régimen dictatorial de Gabriel García Moreno. Al ser asesinado éste (6 ago 1875), Montalvo dijo: "Mi pluma lo mató". Sus obras más destacadas son: "Capítulos que se le olvidaron a Cervantes", "Las Catilinarias" y "Los siete Tratados".
Verificación de repetición del nombre propuesto:	No existe repetición.
ELABORADO POR:	
UNIDAD DE NOMENCLATURA	Sr. Rafael Herdoiza JEFE DE UNIDAD DE NOMENCLATURA
	Ing. Xavier Arroyo Vorbeck GERENTE DE ESPACIO PÚBLICO



**GERENCIA DE ESPACIO PÚBLICO  
UNIDAD DE NOMENCLATURA**

Fecha: Octubre 2010


Ficha No.: 192-Tu

**EPMMOP**  
Empresa Pública  
Metropolitana  
de Movilidad y  
Obras Públicas

## REFERENCIAS TÉCNICAS PARA DENOMINACIÓN DE VÍAS

IDENTIFICACIÓN Y UBICACIÓN DE LA VÍA	
Calles e Intersecciones:	Avenida Oswaldo Guayasamín.
Nombre Actual:	Sin Nombre
Sector o Barrio:	Tolagasi
Código Alfanumérico	Sin Código
<b>Sector o Barrio:</b>	
Área Metropolitana:	2 - Área Suburbana
Zona Metropolitana:	9 - Tumbaco - Tumbaco
Parroquia(s)urbana(s)rural(es):	2 - Tumbaco
Barrio(s)	Tolagasi
Hojas catastral(es) DAYC:	10217, 10117
Historiales de la vía antigua:	Ninguna
Nombres viales Típicos:	Casco Colonial
Observaciones:	La vía propuesta inicia en la Avenida Oswaldo Guayasamín y se constituye en un pasaje sin salida.
CROQUIS DE UBICACIÓN	
REFERENCIAS SOCIALES PARA DENOMINACIÓN DE VÍAS	
Proponenta(s) :	Gerencia de Espacio Público - Unidad de Nomenclatura
Respaldo(s) de adhesión a la propuesta :	Empresa Pública Metropolitana de Movilidad y Obras Públicas
Fundamento(s) para la denominación, cambio o correcciones:	Intervención Nueva Nomenclatura en la Parroquia de Tumbaco.
NOMBRE PROPUESTO:	
Nombre Actual:	Sin Nombre
Nombre propuesto:	<b>CALLE LEONIDAS PLAZA</b>
DATOS BIOGRÁFICOS:	
Nacionalidad:	Ecuatoriana
Fecha de Nacimiento:	18 de abril de 1865
Sexo:	Masculino
Profesión / ocupación:	Político
Fecha de Fallecimiento:	17 de noviembre de 1932
Hechos Memorables	Fue Presidente de la República, en 1895 se unió al triunfo revolucionario de Alfaro y luchó contra las guerrillas conservadoras. Además, fue Diputado de la Asamblea Constituyente y Presidente de la Cámara de Diputados, en su administración se dictó la ley del Matrimonio Civil y Divorcio.
Verificación de repetición del nombre propuesto:	No existe repetición.
ELABORADO POR:  UNIDAD DE NOMENCLATURA	 Sr. Rafael Herdoiza SEPE DE UNIDAD DE NOMENCLATURA
Ing. Xavier Arroyo Vorbeck GERENTE DE ESPACIO PÚBLICO	





### GERENCIA DE ESPACIO PÚBLICO UNIDAD DE NOMENCLATURA

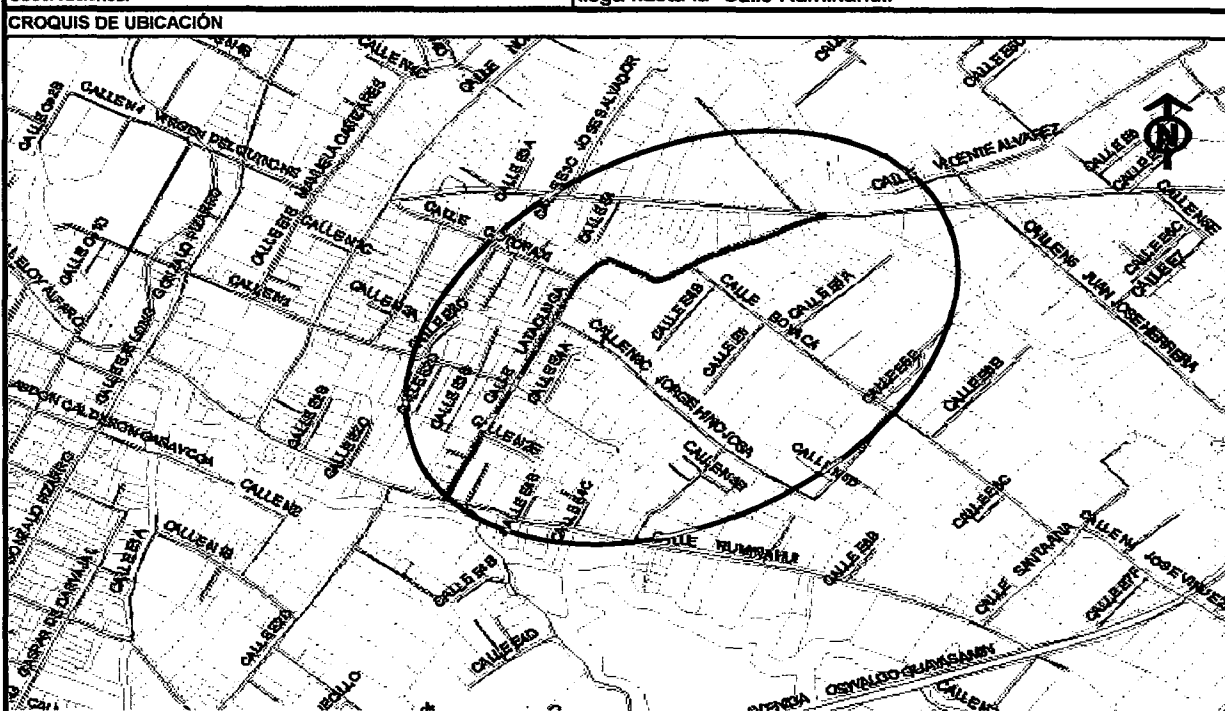
Fecha: Octubre 2010

Ficha No.: 198-Tu

**EPMOP**  
Empresa Pública  
Metropolitana  
de Movilidad y  
Obras Públicas

#### REFERENCIAS TÉCNICAS PARA DENOMINACIÓN DE VÍAS

<b>IDENTIFICACIÓN Y UBICACIÓN DE LA VÍA</b>	
Calles e Intersecciones:	Calles Rosa Zarate, Boyacá, Cotopaxi, N2D, Rumiñahui.
Nombre Actual:	San Martín
Sector o Barrio:	Sta Ana
Código Alfanumérico	Sin Código
Sector o Barrio:	
Área Metropolitana:	2 - Área Suburbana
Zona Metropolitana:	9 - Tumbaco - Tumbaco
Parroquia(s)urbana(s)rural(es):	2 - Tumbaco
Barrio(s)	Sta Ana
Hojas catastral(es) DAYC:	10322, 10222, 10221
Historiales de la vía antigua:	Sta Ana
Nombres viales Típicos:	Casco Colonial
Observaciones:	La vía propuesta inicia en la Calle Rosa Zarate y su prolongación llega hasta la Calle Rumiñahui.



<b>REFERENCIAS SOCIALES PARA DENOMINACIÓN DE VÍAS</b>	
Proponente(s) :	Gerencia de Espacio Público - Unidad de Nomenclatura
Respaldo(s) de adhesión a la propuesta :	Empresa Pública Metropolitana de Movilidad y Obras Públicas
Fundamento(s) para la denominación, cambio o correcciones:	Intervención Nueva Nomenclatura en la Parroquia de Tumbaco.

<b>NOMBRE PROPUESTO:</b>	
Nombre Actual:	San Martín
Nombre propuesto:	<b>CALLE LATICUNGA</b>

**REFERENCIAS:**

Laticunga es una ciudad de Ecuador, capital de la provincia de Cotopaxi y cabecera del cantón homónimo. Se encuentra en la Sierra centro del país, en las estribaciones de la cordillera de los Andes en Ecuador, cerca del volcán Cotopaxi.


Verificación de repetición del nombre propuesto:	No existe repetición
--	----------------------

ELABORADO POR:  
*[Signature]*  
UNIDAD DE NOMENCLATURA

*[Signature]*  
Ing. Xavier Arroyo Vorbeci  
GERENTE DE ESPACIO PÚBLICO

*[Signature]*  
Sr. Rafael Herdoiza  
JEFE DE UNIDAD DE NOMENCLATURA





**GERENCIA DE ESPACIO PÚBLICO**  
**UNIDAD DE NOMENCLATURA**

Fecha: Octubre 2010

Ficha No. 003-TU


**EPMMOP**  
Empresa Pública  
Metropolitana  
de Movilidad y  
Obras Públicas

## REFERENCIAS TÉCNICAS PARA DENOMINACIÓN DE VÍAS

IDENTIFICACIÓN Y UBICACIÓN DE LA VÍA	
Calles o Intersecciones:	Calles Av. Oswaldo Guayasamin, Alba Calderon Gil, Wladimir Enrique Analuisa, Agustín Anchico Murillo, Carlos Yuqui Medina.
Nombre Actual:	Sin Nombre
Sector o Barrio:	Tolagasi, S. Antonio Tolagasi, Cununyacu, La Vaqueria, Cerro Negro
Código Alfanumérico	Sin Código
Sector o Barrio:	
Área Metropolitana:	2 - Área Suburbana
Zona Metropolitana:	9 - Tumbaco - Tumbaco
Parroquia(s) urbana(s) rural(es):	2 - Tumbaco
Barrio(s)	Tolagasi, S. Antonio Tolagasi, Cununyacu, La Vaqueria, Cerro Negro
Hojas catastral(es) DAYC:	10217-10018-10017-20017-20016-20116-20216-20215-20315-20415
Historiales de la vía antigua:	Ninguno
Nombres viales Típicos:	Casco Colonial, Heroes del Cenepa
Observaciones:	La vía propuesta inicia en la Calle Av. Oswaldo Guayasamin y se constituye en un pasaje sin salida.
CROQUIS DE UBICACIÓN	
REFERENCIAS SOCIALES PARA DENOMINACIÓN DE VÍAS	
Proponente(s) :	Gerencia de Espacio Público - Unidad de Nomenclatura
Respaldo(s) de adhesión a la propuesta :	Empresa Municipal de Movilidad y Obras Públicas
Fundamento(s) para la denominación, cambio o correcciones:	Intervención Nueva Nomenclatura en la Parroquia de Tumbaco.
NOMBRE PROPUESTO:	
Nombre Actual:	Sin Nombre
Nombre propuesto:	<b>CALLE MANUELA SAENZ</b>
DATOS BIOGRÁFICOS:	
Nacionalidad:	Ecuatoriana
Fecha de Nacimiento:	El 27 de Diciembre de 1795
Sexo:	Femenino
Fecha de Fallecimiento:	El 23 de Noviembre de 1856
Profesión / ocupación:	
Hechos Memorables	Ayudo a los ejércitos Patriotas, fue una Heroína Quiteña, en Perú tuvo una destacada actuación y fue condecorada por el Gral. San Martín con la orden del sol.
Verificación de repetición del nombre propuesto:	No existe repetición.
ELABORADO POR:	
UNIDAD DE NOMENCLATURA	
	Sr. Rafael Heredia JEFE DE UNIDAD DE NOMENCLATURA
	Ing. Xavier Arroyo Vorbeck GERENTE DE ESPACIO PÚBLICO







**GERENCIA DE ESPACIO PÚBLICO**  
**UNIDAD DE NOMENCLATURA**

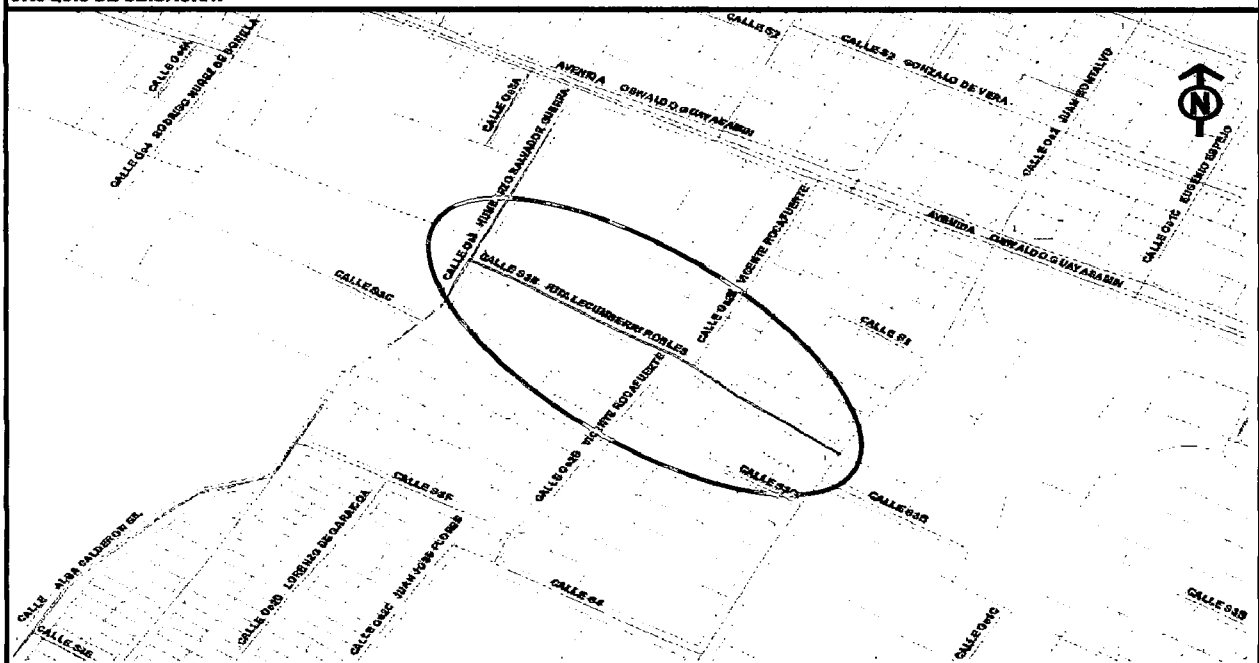
Fecha: Octubre 2010

Ficha No. 241-Tu

**REFERENCIAS TÉCNICAS PARA DENOMINACIÓN DE VÍAS**

<b>IDENTIFICACIÓN Y UBICACIÓN DE LA VÍA</b>	
Calles e Intersecciones:	Calles Oe3 Humberto Salvador Guerra, Oe2B Vicente Rocafuerte, Oe2 Juan Montalvo.
Nombre Actual:	Pasaje Montalvo
Sector o Barrio:	La Dolorosa
Código Alfanumérico	S3B
<b>Sector o Barrio:</b>	
Área Metropolitana:	2 - Área Suburbana
Zona Metropolitana:	9 - Tumbaco - Tumbaco
Parroquia(s) urbana(s) rural(es):	2 - Tumbaco
Barrio(s)	Collaqui, Alban
Hojas catastral(es) DAYC:	La Dolorosa
Historiales de la vía antigua:	Pasaje Montalvo
Nombres viales Típicos:	Casco Colonial
Observaciones:	La vía propuesta inicia en la Calle Oe3 Humberto Salvador Guerra y su prolongación llega hasta la calle Oe2 Juan Montalvo.

**CROQUIS DE UBICACIÓN**




**REFERENCIAS SOCIALES PARA DENOMINACIÓN DE VÍAS**

Proponente(s) :	Gerencia de Espacio Público - Unidad de Nomenclatura
Respaldo(s) de adhesión a la propuesta :	Empresa Pública Metropolitana de Movilidad y Obras Públicas
Fundamento(s) para la denominación, cambio o correcciones:	Intervención Nueva Nomenclatura en la Parroquia de Tumbaco.
<b>NOMBRE PROPUESTO:</b>	
Nombre Actual:	Orellana
Nombre propuesto:	<b>CALLE S3B RITA LECUMBERRY ROBLES</b>
<b>DATOS BIOGRÁFICOS:</b>	
Nacionalidad:	Ecuatoriana
Fecha de Nacimiento:	1831
Sexo:	Femenina
Profesión/Ocupación:	Poetisa
Fecha de Fallecimiento:	1910
Hechos Memorables	Poetisa guayaquileña de grandes facultades. Se concretó al Magisterio siendo educadora de numerosa juventud.
Verificación de repetición del nombre propuesto:	No existe repetición.

ELABORADO POR:  
*[Signature]*  
UNIDAD DE NOMENCLATURA

*[Signature]*  
Sr. Rafael Herdoiza  
JEFE DE UNIDAD DE NOMENCLATURA

Ing. Xavier Arroyo Vorbeck  
GERENTE DE ESPACIO PÚBLICO



**GERENCIA DE ESPACIO PÚBLICO**  
**UNIDAD DE NOMENCLATURA**

Fecha : Octubre 2010


Ficha No.: 270-Tu

**EPMOP**  
Empresa Pública  
Metropolitana  
de Movilidad y  
Obras Públicas

## REFERENCIAS TÉCNICAS PARA DENOMINACIÓN DE VÍAS

IDENTIFICACIÓN Y UBICACIÓN DE LA VÍA	
Calles e Intersecciones:	Calles Eje Long. Gonzalo Pizarro, E4 Latacunga, E5 Monseñor Jorge Mosquera, Santa Ana, Av. Oswaldo Guayasamín.
Nombre Actual:	Rumiñahui
Sector o Barrio:	Sta. Ana, Tumbaco Cabecera.
Código Alfanumérico	Sin Código
Sector o Barrio:	
Área Metropolitana:	2 - Área Suburbana
Zona Metropolitana:	9 - Tumbaco - Tumbaco
Parroquia(s) urbana(s) rural(es):	2 - Tumbaco
Barrio(s)	Sta. Ana, Tumbaco Cabecera.
Hojas catastral(es) DAYC:	10221, 10121, 10122.
Historiales de la vía antigua:	Ninguno
Nombres viales Típicos:	Casco Colonial
Observaciones:	La vía propuesta inicia en la Calle Eje Long. Gonzalo Pizarro y su prolongación llega hasta la calle Av. Oswaldo Guayasamín.
CROQUIS DE UBICACIÓN	
REFERENCIAS SOCIALES PARA DENOMINACIÓN DE VÍAS	
Proponente(s) :	Gerencia de Espacio Público - Unidad de Nomenclatura
Respaldo(s) de adhesión a la propuesta :	Empresa Pública Metropolitana de Movilidad y Obras Públicas
Fundamento(s) para la denominación, cambio o correcciones:	Intervención Nueva Nomenclatura en la Parroquia de Tumbaco.
<b>NOMBRE PROPUESTO:</b>	
Nombre Actual:	Sin Nombre
Nombre propuesto:	<b>CALLE RUMIÑAHUI</b>
<b>DATOS BIOGRÁFICOS:</b>	
Nacionalidad:	Ecuatoriano
Fecha de Nacimiento:	
Sexo:	Intervención Nueva Nomenclatura en la Parroquia de Tumbaco.
Profesión/Ocupación:	Militar
Fecha de Fallecimiento:	
Hechos Memorables	Uno de los tres generales del ejército de Huayna Cápac, junto con Chalicuchima y Quizquiz, que mantuvo la lucha contra los españoles en la ciudad Inca de Quito por 1 año y 5 meses, después de la ejecución de Atahualpa el 29 de agosto de 1533.
Verificación de repetición del nombre propuesto:	No existe repetición.
ELABORADO POR:	
UNIDAD DE NOMENCLATURA	Sr. Rafael Herdoiza JEFE DE UNIDAD DE NOMENCLATURA
	Ing. Xavier Arroyo Vorbeck GERENTE DE ESPACIO PÚBLICO





04

**GERENCIA DE ESPACIO PÚBLICO  
UNIDAD DE NOMENCLATURA**

Fecha: Octubre 2010

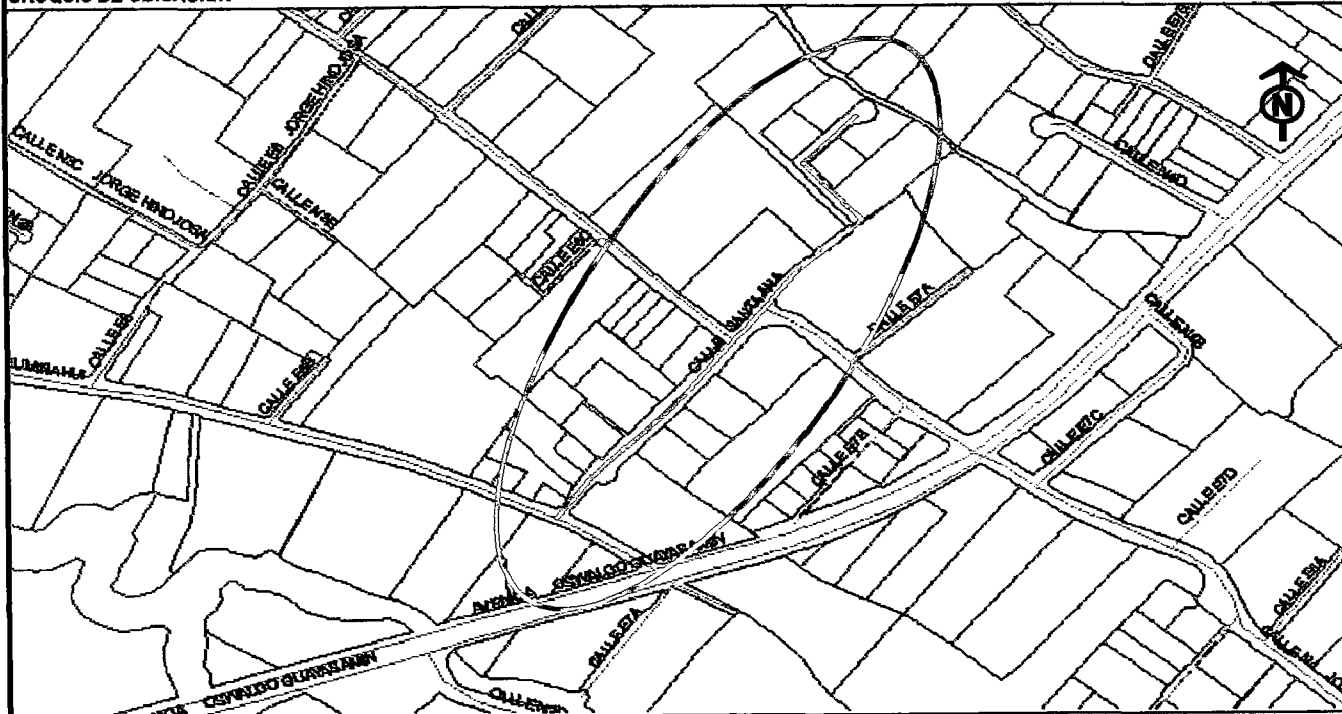
Ficha No. 286-Tu

**EPMOP**  
Empresa Pública  
Metropolitana  
de Movilidad y  
Obras Públicas

**REFERENCIAS TÉCNICAS PARA DENOMINACIÓN DE VÍAS**

IDENTIFICACIÓN Y UBICACIÓN DE LA VÍA	
Calles e Intersecciones:	Calles Rumifahuí, Boyacá, N4 José Vinuesa
Nombre Actual:	Sin Nombre
Sector o Barrio:	Santa Ana, Tumbaco Cabecera
Código Alfanumérico	Sin Código
Sector o Barrio:	
Área Metropolitana:	2 - Área Suburbana
Zona Metropolitana:	9 - Tumbaco - Tumbaco
Parroquia(s)urbana(s)rural(es):	2 - Tumbaco
Barrio(s)	Santa Ana, Tumbaco Cabecera
Hojas catastral(es) DAYC:	10122, 10123, 10223
Historiales de la vía antigua:	CA 19
Nombres viales Típicos:	Casco Colonial
Observaciones:	La vía propuesta inicia en la Calle Rumifahuí y se constituye en un pasaje sin salida.

**CROQUIS DE UBICACIÓN**



**REFERENCIAS SOCIALES PARA DENOMINACIÓN DE VÍAS**

Proponente(s) :	Gerencia de Espacio Público - Unidad de Nomenclatura
Respaldo(s) de adhesión a la propuesta :	Empresa Pública Metropolitana de Movilidad y Obras Públicas
Fundamento(s) para la denominación, cambio o correcciones:	Intervención Nueva Nomenclatura en la Parroquia de Tumbaco.

**NOMBRE PROPUESTO:**

Nombre Actual:	Sin Nombre
Nombre propuesto:	<b>CALLE SANTA ANA</b>

**REFERENCIAS:**

La tradición cristiana dice que Santa Ana, casada con Joaquín, fue la madre de María y por tanto la abuela de Jesús de Nazaret. Natural de Belén. Santa Ana es patrona de la Bretaña y muchas ciudades en diversos países, así como patrona de las mujeres trabajadoras y los mineros. Su fiesta es el 26 de julio.

Verificación de repetición del nombre propuesto:  No existe repetición.

ELABORADO POR:  
*J. Arroyo Vorbeck*  
UNIDAD DE NOMENCLATURA

Ing. Xavier Arroyo Vorbeck  
GERENTE DE ESPACIO PÚBLICO

*Rafael Herdoiza*  
Sr. Rafael Herdoiza  
JEFE DE UNIDAD DE NOMENCLATURA





**GERENCIA DE ESPACIO PÚBLICO**  
**UNIDAD DE NOMENCLATURA**


Fecha: Octubre 2010

Ficha No: 287-Tu

**EPMMOP**  
Empresa Pública  
Metropolitana  
de Movilidad y  
Obras Públicas

## REFERENCIAS TÉCNICAS PARA DENOMINACIÓN DE VÍAS

<b>IDENTIFICACIÓN Y UBICACIÓN DE LA VÍA</b>	
Calles e Intersecciones:	Calles Oe1B Gonzalo Pizarro, Oe1C Eugenio Espejo, Oe2 Juan Montalvo, Oe2B Vicente Rocafuerte, Oe2D Gonzalo Díaz de Pineda.
Nombre Actual:	Bolívar Simón
Sector o Barrio:	Tumbaco Cabecera.
Código Alfanumérico	N1B
Sector o Barrio:	
Área Metropolitana:	2 - Área Suburbana
Zona Metropolitana:	9 - Tumbaco - Tumbaco
Parroquia(s)urbana(s)rural(es):	2 - Tumbaco
Barrio(s)	Tumbaco Cabecera.
Hojas catastral(es) DAYC:	10220
Historiales de la vía antigua:	Bolívar Simón
Nombres viates Típicos:	Casco Colonial
Observaciones:	La vía propuesta inicia en la Calle Oe1B Gonzalo Pizarro y se prolonga hasta la Calle Oe2D Gonzalo Díaz de Pineda.
<b>CROQUIS DE UBICACIÓN</b>	
<b>REFERENCIAS SOCIALES PARA DENOMINACIÓN DE VÍAS</b>	
Proponente(s):	Gerencia de Espacio Público - Unidad de Nomenclatura
Respaldo(s) de adhesión a la propuesta:	Empresa Pública Metropolitana de Movilidad y Obras Públicas
Fundamento(s) para la denominación, cambio o correcciones:	Intervención Nueva Nomenclatura en la Parroquia de Tumbaco.
<b>NOMBRE PROPUESTO:</b>	
Nombre Actual:	Bolívar Simón
Nombre propuesto:	CALLE N1B SIMÓN BOLIVAR
<b>DATOS BIOGRÁFICOS:</b>	
Nacionalidad:	Venezolana
Fecha de Nacimiento:	24 de Julio de 1783
Sexo:	Masculino
Profesión/Ocupación:	
Fecha de Fallecimiento:	17 de Diciembre de 1830
Hechos Memorables	Abrío el camino emancipador hacia la conquista de la libertad de las naciones andinas, sometidas al yugo español (actuales repúblicas de Venezuela, Panamá, Colombia, Ecuador, Perú y Bolivia). El 26 dic 1825 fue nombrado Presidente Vitalicio del Perú. Soñó en el ideal de la unidad de los pueblos. Fue lámpara que iluminó la senda de la solidaridad y hermandad de los pueblos americanos. Antes de morir dijo "he arado en el mar" y pronunció también: "Jesucristo, Don Quijote y yo, hemos sido los más insignes majaderos de este mundo".
Verificación de repetición del nombre propuesto:	No existe repetición.
ELABORADO POR:  UNIDAD DE NOMENCLATURA	 Sr. Rafael Herdoiza JEFE DE UNIDAD DE NOMENCLATURA
 Ing. Xavier Arroyo Vorbeck GERENTE DE ESPACIO PÚBLICO	



# GERENCIA DE ESPACIO PÚBLICO UNIDAD DE NOMENCLATURA

Fecha: Octubre 2010

Ficha No: 190-Tu

**EPMMOP**  
Empresa Pública  
Metropolitana  
de Movilidad y  
Obras Públicas

### REFERENCIAS TÉCNICAS PARA DENOMINACIÓN DE VÍAS

IDENTIFICACIÓN Y UBICACIÓN DE LA VÍA	
Calles e Intersecciones:	Calles S4, S3B Rita Lecumberg, Av. Oswaldo Guayasamín, Oe2, Eje Trans. Francisco de Orellana, N1B Simón Bolívar.
Nombre Actual:	Rocafuerte Vicente
Sector o Barrio:	San Blas, Tumbaco Cabecera, La Dolorosa, La Viña.
Código Alfanumérico	Oe2B
Sector o Barrio:	
Área Metropolitana:	2 - Área Suburbana
Zona Metropolitana:	9 - Tumbaco - Tumbaco
Parroquia(s) urbana(s)/rural(es):	2 - Tumbaco
Barrio(s)	San Blas, Tumbaco Cabecera, La Dolorosa, La Viña.
Hojas catastral(es) DAYC:	10019, 10119, 10120, 10220, 10320
Historiales de la vía antigua:	Rocafuerte Vicente
Nombres viales Típicos:	Casco Colonial.
Observaciones:	La vía propuesta inicia en la Calle S4 y se constituye en un pasaje sin salida.



REFERENCIAS SOCIALES PARA DENOMINACIÓN DE VÍAS	
Proponente(s) :	Gerencia de Espacio Público - Unidad de Nomenclatura
Respaldo(e) de adhesión a la propuesta :	Empresa Pública Metropolitana de Movilidad y Obras Públicas
Fundamento(s) para la denominación, cambio o correcciones:	Intervención Nueva Nomenclatura en la Parroquia de Tumbaco.
<b>NOMBRE PROPUESTO:</b>	
Nombre Actual:	Rocafuerte Vicente.
Nombre propuesto:	<b>CALLE Oe2B VICENTE ROCAFUERTE</b>
<b>DATOS BIOGRÁFICOS:</b>	
Nacionalidad:	Ecuatoriana
Fecha de Nacimiento:	1783
Sexo:	Masculino
Profesión / ocupación:	Diplomático
Fecha de Fallecimiento:	1843
Hechos Memorables	Estudió en Madrid y París. Fue alcalde de Guayaquil. En 1812 representó al Ecuador en las Cortes de Cádiz. Se desempeñó como diplomático al servicio de México en Gran Bretaña y EE.UU. Fue Jefe Supremo (Guayaquil) del 10 septiembre de 1834 al 22 junio de 1835. La Asamblea de Ambato, lo designó Presidente Constitucional. Fomentó la instrucción pública y creó el Instituto Agrario. El principal Colegio de Guayaquil, lleva su nombre.
Verificación de repetición del nombre propuesto:	No existe repetición

ELABORADO POR:  
*Jorendal...*  
UNIDAD DE NOMENCLATURA

*Ing. Xavier Arroyo Vorbeck*  
GERENTE DE ESPACIO PÚBLICO

*St. Rafael Herdoiza*  
JEFE DE UNIDAD DE NOMENCLATURA

