AREA VERDE 1

ESCALA. 1:50

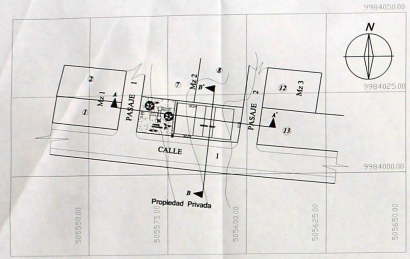

CORTE LONGITUDINAL Y TRANSVERSAL

ESCALA. H 1:100 V 1:100

CORTE A–A'



CORTE B–B'

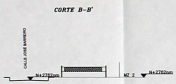

AREA COMUNAL

ESCALA. 1:50

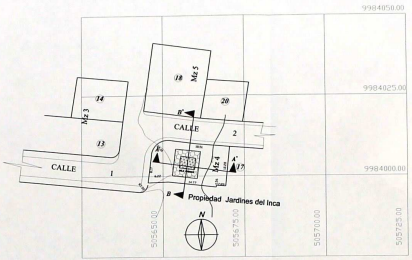

CORTE LONGITUDINAL Y TRANSVERSAL

ESCALA. H 1:100 V 1:100

CORTE A–A'

AREA VERDE 2

ESCALA. 1:50

CORTE B–B'

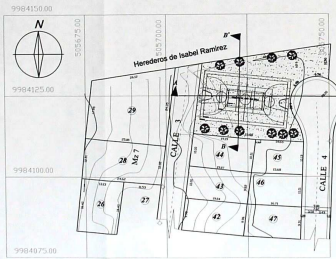

CORTE LONGITUDINAL Y TRANSVERSAL

ESCALA. H 1:100 V 1:100

CORTE A–A'

RESUMEN DE AREAS

CONCEPTO	AREA (m2)	%
AREA VERDE 1	361.23	3.03
AREA VERDE 2	857.03	7.19
AREA COMUNAL	297.84	2.50
AREA TOTAL	1516.10	12.72
AREA COMUNAL FALTANTE	32.90	0.28
AREA COMUNAL REQUERIDA	1549.00	13.00

U B I C A C I O N

ESCALA. 1:25.000

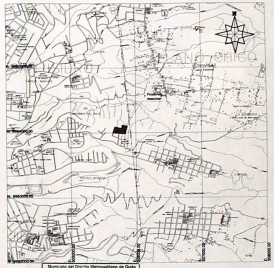

Municipio del Distrito Metropolitano de Quito
Dirección Metropolitana de Catastro
La UERB Administración Zona Norte
certifica que el plano presentado para
Declaratoria de Propiedad Horizontal
Nombre del Proyecto: "REINA DEL CISNE"
Código de Ingreso No. 2011-1-2-0-0-0
cumple con la normativa municipal vigente
para la Declaratoria de Propiedad Horizontal
Sobre la Urbanización Terminada, de conformidad
con el Art. 1 de la Ordenanza No. 3746
del Ayuntamiento Quiteño Codificado.

Director Técnico Administrativo

Jefe de la Unidad Técnica de Catastro

URBANIZACION DE INTERES SOCIAL PROGRESIVO
COMITE PROMEJORAS DEL BARRIO
"REINA DEL CISNE"

Director Técnico: Ing. Alejandro Ayala Paz L.E. 17-4711 A.M. 4546

Presidente: Sr. José Francisco Cañadas Alejandro 1706638015

REALIZO: CONSTRUCTORA MANUEL AYALA CIA. LTDA.

CONTIENE: IMPLANTACION DE AREAS VERDES Y COMUNAL
RESUMEN DE AREAS

ESCALA: 1 : 50
FECHA: MAYO DEL 2011
MAS. DE PREDIO: 137735
CLAVE CATASTRAL: 12112-05-009

ESPECIFICACIONES TECNICAS:
POSICIONAMIENTO DE PUNTOS GPS Y GEORREFERENCIACION
SISTEMA WGS84 PLANO
PROYECCION UNIVERSAL TRANSVERSAL DE MERCATOR
DATUM WGS-84
Meridiano Central 78° 30' 00"w 17 Sur
Falso Este 500000.000 metros
Falso Norte 10000000.000 metros

UBICACION: PARROQUIA ZAMBIZA
DISTRITO METROPOLITANO DE QUITO
PROVINCIA PICHINCHA

LAMINA: 3 de 3

I. Municipio Metropolitano de Quito.

MUNICIPIO DEL DISTRITO METROPOLITANO DE QUITO

La Secretaría de Territorio, Hábitat y Vivienda determina que este plano cumple con la normativa técnica legal establecida en el informe favorable de la Mesa de Trabajo Institucional No. 2011-1-2-0-0-0 de fecha 25-5-2011 que consta en el Expediente para la aprobación como Urbanización de Interés Social.

Lo certifico
Secretaría de Territorio, Hábitat y Vivienda

En virtud de lo anterior, el Concejo Metropolitano de Quito, aprueba este urbanización de interés social mediante Ordenanza No. 0191 sancionada el 26-7-2011 en base del IC-2011-332 de 25-5-2011.

Lo certifico
Secretaría General del Concejo Metropolitano de Quito

PL: 3
PRD: 119

ENTORNO URBANO

DISEÑO ANTEPROYECTO

ESCALA : 1:1000

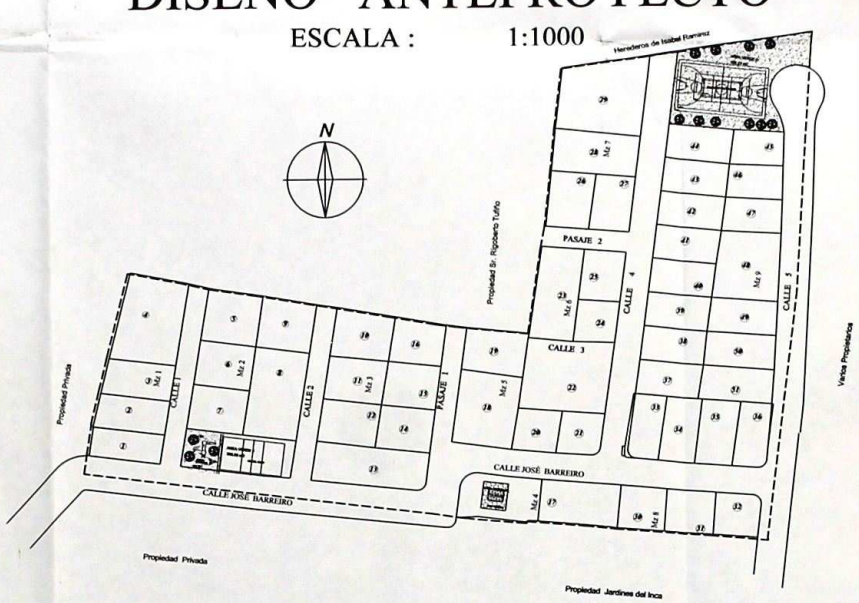

U B I C A C I O N

ESCALA. 1:25.000

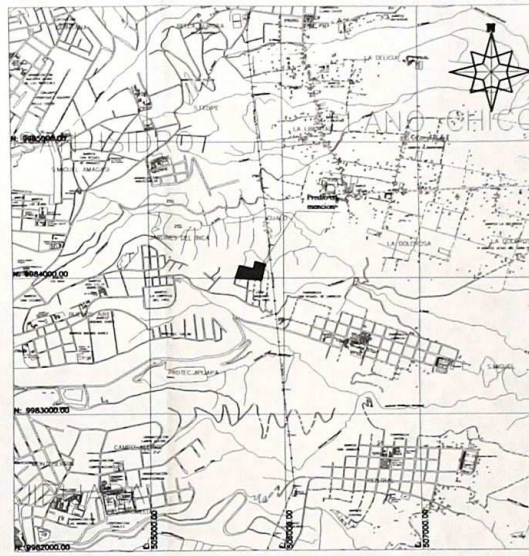

Municipio del Distrito Metropolitano de Quito
Unidad Especial Regula Tu Barrio
La U.E.R.B certifica que el presente plano fue revisado y avalado por la Mesa Institucional, mediante Acta No. 002-UERB Fecha: 10-III-2011 Expediente No. 23-ZEE Código de Seguridad No. 0089, y, constituye documento habilitante para conocimiento y aprobación de la Comisión de Suelo y Ordenamiento Territorial, y, Concejo Metropolitano de Quito, para el proceso de regularización del Asentamiento Humano Consolidado

Certifica: Responsable Técnico — Avala: Coordinador UERB

RESUMEN DE AREAS

CONCEPTO	AREA (m2)	%
AREA DE LOTES	11915.41	67.04
AREAS VERDES Y COMUNALES	1516.10	8.53
AREA DE VIAS	4341.51	24.43
AREA TOTAL	17773.02	100.00
AREA COMUNAL EXISTENTE	1516.10	12.72
AREA COMUNAL REQUERIDA	1549.00	13.00

RESUMEN DE AREAS

CONCEPTO	AREA (m2)	%
AREA VERDE 1	361.23	3.03
AREA VERDE 2	857.03	7.19
AREA COMUNAL	297.84	2.50
AREA TOTAL	1516.10	12.72
AREA COMUNAL FALTANTE	32.90	0.28
AREA COMUNAL REQUERIDA	1549.00	13.00

URBANIZACION DE INTERES SOCIAL PROGRESIVO
COMITE PROMEJORAS DEL BARRIO
"REINA DEL CISNE"

Director Técnico : Ing. Alejandro Ayala Paz, L.P. 17-4711 A.M. 4546
Presidente: Sr. Jose Francisco Gualán Alejandro, C.I. 170963833-0

REALIZO: CONSTRUCTORA MANUEL AYALA CIA. LTDA.

CONTIENE: MEMORIA TECNICA GRAFICA DESCRPTIVA, UBICACION

ESCALA: INDICADAS
FECHA: MAYO DEL 2011
NRO. DE PREDIO: 1317735
CLAVE CATASTRAL: 12112-02-002

ESPECIFICACIONES TECNICAS:
POSICIONAMIENTO DE PUNTOS GPS Y GEOREFERENCIACION
COORDENADAS PLANAS
SISTEMA: COORDENADAS PLANO DE QUITO
DATUM: WGS-84
ED
MERIDIANO CENTRAL 78° 27' ZONA 17 SUR
GPS 1 N 9984013.6447 E 505540.4870
GPS 2 N 9983998.8928 E 505648.1565

UBICACION: PARROQUIA ZAMBIZA, DISTRITO METROPOLITANO DE QUITO, PROVINCIA PICHINCHA

LAMINA: 2 de 3

I. Municipio Metropolitano de Quito.

MUNICIPIO DEL DISTRITO METROPOLITANO DE QUITO

La Secretaría de Territorio, Hábitat y Vivienda determina que este plano cumple con la normativa técnico legal establecida en el informe favorable de la Mesa de Trabajo Institucional No. 002-UERB de 10-6-2011 con código U 052-e, emitido para la aprobación como Urbanización de Interés Social.

Lo certifico f: ______ Secretaria de Territorio, Hábitat y Vivienda

En virtud de lo anterior, el Concejo Metropolitano de Quito, aprueba esta urbanización de Interés Social mediante Ordenanza No. 0119 sancionada el 26-9-2011, en base del IC-O-2011-328 de 25-7-2011.

Lo certifico f: ______ Secretaria General del Concejo Metropolitano de Quito

CONDICIONES FISICAS

UBICACIÓN:
ADMINISTRACIÓN ZONAL: LA DELICIA
PARROQUIA: ZAMBIZA
SECTOR: CRUZ PAMBA
BARRIO: REINA DEL CISNE

TOPOGRAFIA:
TIPO IRREGULAR
GRADIENTE MAXIMA 11.033%
GRADIENTE MINIMA 0.00%

ALTITUD:
COTA MÁXIMA 2767 METROS SOBRE EL NIVEL DEL MAR
COTA MÍNIMA 2744 METROS SOBRE EL NIVEL DEL MAR

CLIMA:
CLIMA: SUBANDINO TEMPLADO
INDICE PLUVIOMETRICO: 55mm
TEMPERATURA PROMEDIO: 12oC
VIENTOS PREDOMINANTES SW-NE 5.30 m/s
EJE HELIOTERMICO: E-82-W

ASOLEAMIENTO:
AMPLIO, ÁNGULOS ÓPTIMOS.

DISEÑO VIAL

Detalle de Bordillo y Calzada

Escala: 1:50

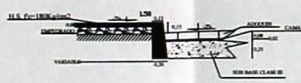



PASAJE 1, 2 Y 3

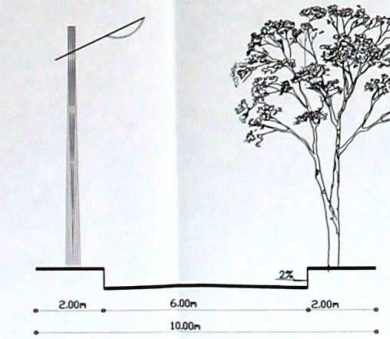

CALLE 1

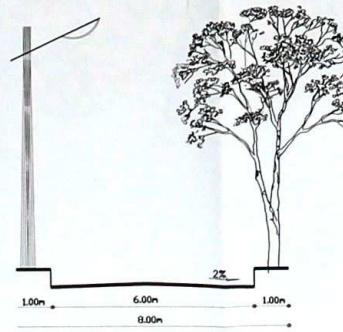

Corte Transversal
CALLE 1, 2, 3 Y 4

ANTECEDENTES

A inicios del año de 1992 es cuando se comienza a adquirir los terrenos mediante compra en derechos y acciones al lotizador.
En el de 1998 se iniciaron las primeras construcciones de las viviendas, sin contar con los servicios básicos, nos abastecíamos de agua y energía eléctrica por vecinos del barrio aledaños, al inicio eran dos lotizaciones que llevaban el nombre de Campiña # 1 y Campiña # 2.
En el año de 2000 se comienza a organizarse con las primeras reuniones pero solamente la primera parte d la lotización es decir la Campiña #1 con un numero de 20 socios, en este periodo se logra conseguir que la EMAAPQ. Nos concediera un medidor público de agua potable.
El 24 de Octubre2004 los moradores de las dos lotizaciones deciden reunirse y unirse para conformar un solo barrio, de esta manera se dio inicio conformando una directiva para regir los destinos del mismo, en esta misma fecha se decide cambiar de nombre , en vista que la mayoría de moradores que conforman el barrio son oriundos de la provincia de Loja , se resuelve por mayoría que lleve el nombre de barrio "REINA DEL CISNE" , en honor a la patrona de los lojanos .
El 26 de julio del 2005 se otorgó la primera escritura global ante el Notario Décimo Séptimo del Canto de Quito doctor Remigio Poveda Vargas, de la parte sur del barrio, debidamente escrita en el registro de la propiedad el once de noviembre del 2005.
El 11 de Febrero del 2009 se otorgó la escritura global de la integración parcelaria de las dos lotizaciones o inmuebles ante el Notario Noveno del Cantón Quito Doctor Juan Villajes legalmente inscrita en el Registro de la propiedad el 1 de Abril del 2009 con:
El comité Pro Mejoras del Barrio "REINA DEL CISNE"; de San Isidro del Inca se constituyó mediante acuerdo N°0102 del 1 de Octubre del 2007 y su directiva está actualmente actualizada.
El barrio actualmente cuenta con el servicio de energía eléctrica, alcantarillado en ejecución, el agua potable se abastece de dos medidores públicos en forma general, las calles son de tierra, no cuenta con casa comunal ni áreas deportivas
SERVICIO DE TRASPORTE: el barrio y el sector en general no cuenta con el servicio de transporte urbano formal, está servido por una línea de taxis informales de los moradores del mismo barrio y del barrio Jardines del Inca.

ESPECIFICACIONES CONSTRUCTIVAS

CALZADA = ADOQUINADA CON PENDIENTE -2% DESDE EL EJE A LOS COSTADOS.
PENDIENTE LONGITUDINAL EN PASAJE 9.76 %
VEREDA PENDIENTE = 2% HACIA LA CALZADA
ESPESOR DE HORHIGON SIMPLE 0.08 m
SOBRE BASE DE PIEDRA

ACCESO

EL PREDIO TIENE ACCESO DESDE LA AVENIDA EL INCA HASTA LLEGAR A SAN ISIDRO DESDE ALLI SE TOMA LA CALLE LOS NOGALES PARA LUEGO LA CALLE JOSE bARRERO HASTA LLEGAR AL BARRIO ES DECIR UNOS 2000 m APROXIMADAMENTE LA CALZADA ES DE ADOQUINADA HASTA EL BARRIO BUENOS AIRES Y LUEGO ES DE TIERRA.

TAMBIEN SE PUEDE INGRESAR POR LA INTERSECCION DE LA AVENIDA SIMON BOLIVAR A LA ALTURA DEL INGRESO A ZAMBIZA.

PAISAJE.
POR SU TOPOGRAFIA Y UBICACION EL BARRIO PRESENTA CARACTERISTICAS PAISAJISTICAS SOBRESALIENTES.

FACTIBILIDADES:
- FAVORABLES DE ALCATARILLADO, AGUA POTABLE, ENERGIA ELECTRICA Y TELEFONICA
- EL USO PRINCIPAL DEL SUELO RESIDENCIAL.

AFECTACIONES:
EL BARRIO NO PRESENTA AFECTACIONES

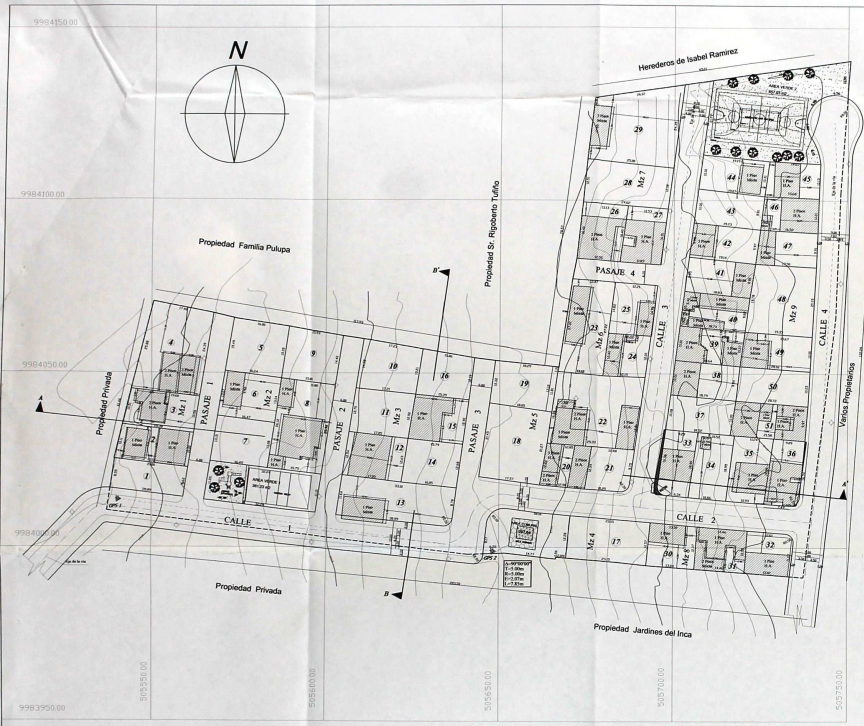

CRONOGRAMA VALORADO DE EJECUCION DE OBRAS

RUBRO	UNIDAD	CANTIDAD	PRECIO UNITARIO	COSTO TOTAL	NUMERO CALENDA 1	2	3	4	5	6
BOMBILLOS	m	557.00	10.56	5472.00						
ACERAS	m2	448.00	17.94	8040.00						
ADOQUINADO	m2	3290.00	11.00	36425.20						
CUMPLIMIENTO COMUNITARIO	G			2000.00						
SUBTOTAL				73721.75						
FISCALIZACION				3100.87						
IMPUESTOS Y TASAS DE APROBACION				1000.00						
IMPREVISTOS				3637.08						
TOTAL				80459.42						

RESUMEN DE AREAS

CONCEPTO	AREA (m2)	%
AREA DE LOTES	11975.41	47.84
AREAS VERDES Y COMUNALES	1216.10	8.53
AREA DE VIAS	4241.01	34.43
AREA TOTAL	17772.52	100.00
AREA COMUNAL EXISTENTE	1216.10	12.73
AREA COMUNAL REQUERIDA	1549.00	13.00

CUADRO DE LOTES

LOTE No:	PROPIETARIO	C.I.	AREA (m2)	FIRMA
		MANZANA 1		
1	GUAMPOZO GAONA EUCENIO	170686020-8	179.66	
2	YAGUACHI AGILA NELSON EVARISTO	110304881-1	297.87	
3	QUEVAL TRUJILLO HECTOR HUGO	040062680-7	209.76	
4	SANCHEZ PASTRUJO NELSON COSME	100216622-9	444.72	
		MANZANA 2		
5	ACERO FARINANGO EDWIN MIGUEL	171277872-7	245.53	
6	CUAMIRO GUILLAN VICENTE S.	080246302-0	213.45	
7	SIMBAÑA LINCANGO GLORIA LUCIA	170952164-3	216.00	
8	GONZALES VILATUÑA CARLOS EDUARDO	170833281-0	408.88	
9	PILLAJA GUALAN LILIANA PATRICIA	171280680-3	233.79	
		MANZANA 3		
10	DIAZ SAMANIEGO JORGE GONZALO	110280941-3	227.25	
11	YAGUACHI AGILA NELSON EVARISTO	110304881-1	219.11	
12	AGUILAR JUAN GONZALO	170875201-0	214.84	
13	PORTUGACHI FABIAN	170648022-3	378.85	
14	MEDINA TIXI LUIS EDUARDO	171025304-8	201.76	
15	CANGAS TUPIZA WILSON IRENE	171143705-1	201.00	
16	ACERO FARINANGO JORGE LEONARDO	171446785-0	193.28	
		MANZANA 4		
17	PAGALO CUSCANO MARIA BALTAZARA	060059772-8	285.99	
		MANZANA 5		
18	TIXI TIERRA MARIA ROSARIO	170394422-5	281.93	
19	MEDINA TIXI MARCO ALFONSO	171113799-8	230.32	
20	CACHIGUANO MALDONADO SEGUNDO	100150804-5	158.26	
21	LOPEZ SUMI LEONOR DEL CARMEN	020090992-4	152.88	
22	ORDOÑEZ JOSE HUMBERTO	020112792-5	153.97	
		MANZANA 6		
23	CACHIPUENDO CUALCHI ROSA M.	100128045-0	344.88	
24	PINTEN CACHIPUENDO SEGUNDO B.	171561624-7	148.12	
25	ERAS GUAMAN MANUEL FERNANDO	171572314-2	170.98	
		MANZANA 7		
26	YEPEZ SUMI JOSE MANUEL	020140174-0	210.32	
27	MASACHE ALEJANDRO VICENTE HERIBERTO	170788111-8	190.26	
28	PILLAJO GUAMAN LUIS ENRIQUE	171568528-3	304.17	
29	LOPEZ CALDERON MANUEL GERARDO	040058648-0	530.86	
		MANZANA 8		
30	FAJARDO AGILA CARLOS GONARO	070160975-0	170.47	
31	MASACHE ALEJANDRO VICENTE HERIBERTO	110264421-6	178.65	
32	DIAZ SAMANIEGO JORGE GONZALO	110280941-3	182.08	
		MANZANA 9		
33	MASACHE ALEJANDRO LUIS ALFREDO	171480880-7	172.87	
34	LOPEZ SUMI HERNAN VINICIO	020130752-7	202.07	
35	GUALAN ALEJANDRO JOSE FRANCISCO	170868633-0	208.74	
36	TAMSAMANI CHICAIZA LUIS ORLANDO	171341311-0	178.64	
37	USHIÑA SINGO SEGUNDO WILIAN	171430399-2	180.91	
38	LOPEZ SUMI HERNAN VINICIO	020130752-7	186.48	
39	MORALES BANAJA LUIS FABIAN	170871000-8	187.37	
40	CACHIPUENDO CACHIPUENDO MARIA	170454137-2	187.07	
41	MARTINEZ LUIS ALCIVAR	110254857-1	188.25	
42	DIAZ QUICHIMBO CARLOS ROSALINO	110077698-6	191.03	
43	DIAZ SAMANIEGO LUCIA ESPERANZA	180245842-3	189.82	
44	DIAZ SAMANIEGO CARLOS EFREN	171234770-1	194.69	
45	BALCAZAR PALADINES ROSA ELMA	110218143-5	154.65	
46	PALADINES TAMBAZO KLEVER ANTONIO	110311928-3	159.31	
47	NUÑEZ HECTOR DANIEL	180147585-4	168.50	
48	ESTUPIÑAN ACOSTA MIGUEL FERNANDO	080085358-2	368.85	
49	AGILA PITACA CLARA ALEJANDRINA	110238406-9	197.89	
50	GARCIA QUINGALAMBO OLGA MARIA	170518454-5	253.96	
51	GARCIA QUINGALAMBO OLGA MARIA	170518454-5	210.74	

NUMERO DE LOTES = 51

UBICACION

ESCALA. 1:25.000

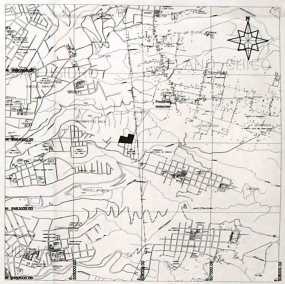

Municipio del Distrito Metropolitano de Quito
Unidad Especial Regula Tu Barrio
La U.E.R.B. certifica que el presente plano fue realizado a petición de la Mesa de Trabajo Institucional para la Urbanización de Interés Social "Reina del Cisne" ubicado en la parroquia Zambiza, cantón Quito, provincia de Pichincha, de acuerdo a la información de la Comisión de Ordenamiento Territorial y Uso del Suelo y Ordenanzas Municipales vigentes.
Fecha: Coordinador UERB

URBANIZACION DE INTERES SOCIAL PROGRESIVO COMITE PROMEJORAS DEL BARRIO "REINA DEL CISNE"

Director Técnico: Ing. Alejandro Ayala Paz, L.P. 17-6711, A.M. 4546

Presidente: Sra. Francisca Guaján Alejandro, C.I. 170963833-0

REALIZO: CONSTRUCTORA MANUEL AYALA CIA. LTDA.

CONTIENE: PLANIMETRIA; CURVAS DE NIVEL / 1.0m.; SIMBOLOGIA; UBICACION; CUADRO DE LOTES; RESUMEN DE AREAS

ESCALA: 1 : 500

FECHA: MAYO DEL 2011

MAG. DE PREDIO: 131770

CLAVE CATASTRAL: 1213-02-002

ESPECIFICACIONES TECNICAS:
POSICIONAMIENTO DE PUNTOS GPS Y GEORREFERENCIACION
COORDENADAS PLANAS
SISTEMA COORDENADAS PLANAS DE QUITO
DATUM: PSAD 56
INSTRUMENTO: CAPITAL TRF 277 270MA 1/7 SLAM
GPS 1: N 9984100.0447 E 505560.4870
GPS 2: N 9983950.8609 E 505668.1288

UBICACION: PARROQUIA ZAMBIZA, DISTRITO METROPOLITANO DE QUITO, PROVINCIA PICHINCHA

LAMINA: 1 de 3

I. Municipio Metropolitano de Quito.

MUNICIPIO DEL DISTRITO METROPOLITANO DE QUITO

La Secretaría de Territorio, Hábitat y Vivienda dictamina que este plano cumple con la normativa técnica legal establecida en el informe favorable de la Mesa de Trabajo Institucional No. 0189 de fecha 20 de Julio de 2011, en virtud de lo cual se emite para la aprobación como Urbanización de Interés Social.

Lo certifico
Secretaría de Territorio, Hábitat y Vivienda

En virtud de lo anterior, el Concejo Metropolitano de Quito, aprueba esta urbanización de Interés Social mediante Ordenanza No. 0189 sancionada el 26 de Julio de 2011, en base del Informe No. 0189-2011 de 26 de Julio de 2011.

Lo certifico
Secretaría General del Concejo Metropolitano de Quito

CORTE LONGITUDINAL Y TRANSVERSAL

CORTE A-A'

CORTE B-B'

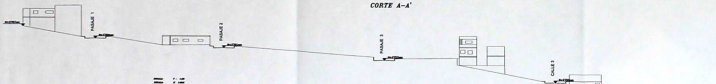

SIMBOLOGÍA

SECCION TRANSVERSAL DE VIAS

ESCALA: 1:100

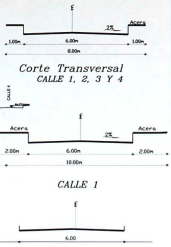

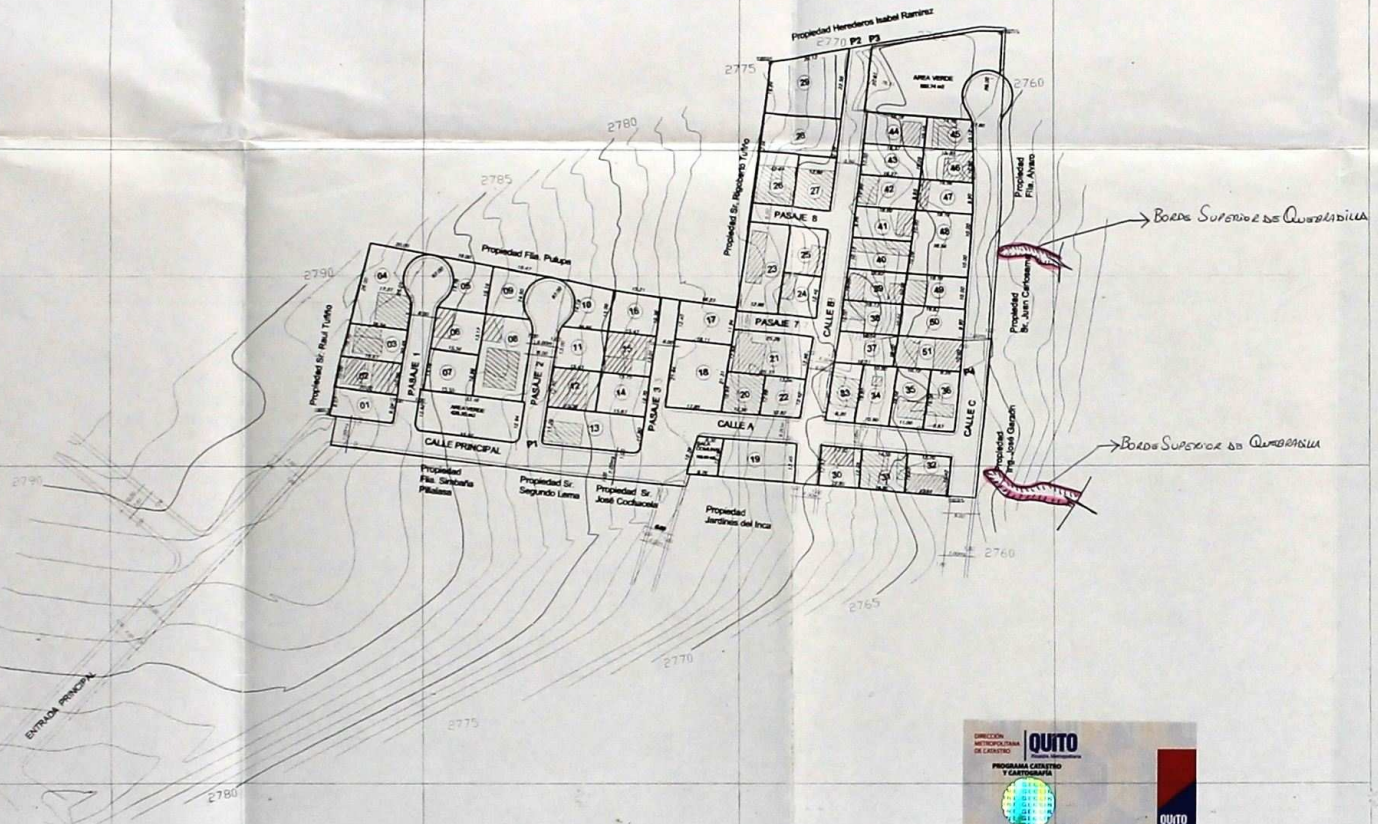

LEVANTAMIENTO LOTIZACION

escala________________________1:100



RESUMEN DE AREAS

AREA UTIL =	11 486.77 m2	61.55 %
AREA CALLES Y ACERAS =	5 745.08 m2	30.79 %
AREA VERDE Y COMUNAL=	1 429.14 m2	7.66 %
AREA TOTAL LEVANTADA =	18 660.99 m2	100.00 %

AREA ESCRITURADA = 17 773.00 m2

CUADRO DE AREAS VERDES Y COMUNALES

AREA VERDE 1 =	426.50 m2	29.84 %
AREA VERDE 2 =	892.74 m2	62.47 %
CASA COMUNAL =	109.90 m2	7.69 %
AREA TOTAL =	1 429.14 m2	100.00 %

AREA VERDE TOTAL = 1 429.14 m2 = 12.44% DEL AREA UTIL

BARRIO REINA DEL CISNE

CANTON QUITO PARROQUIA SAN ISIDRO DEL INCA
SECTOR LA CAMPIÑA TELEFONO 093294931

LISTADO DE SOCIOS

No.	APELLIDOS Y NOMBRES	No.CEDULA	AREA(m2)	LOTE
1	GUARNIZO GADNA EUGENIO	170886020-8	181.84	1
2	YAGUACHI AGILA NELSON EVARISTO	110304981-1	197.82	2
3	QUELAL TRUJILLO VICTOR HUGO	040063582-7	202.81	3
4	SANCHEZ PASTILO NELSON COSME	100216622-9	400.32	4
5	ACERO FARINANGO EDWIN MIGUEL	171271672-7	203.46	5
6	GUGARRO GUILLAN VICENTE S	060242652-0	204.46	6
7	SIMBAÑA LINCANGO GLORIA LUCIA	170952164-3	203.08	7
8	GONZALES VILATUÑA CARLOS EDUARDO	170833281-0	404.37	8
9	PILLALAZA GUALAN LILIANA PATRICIA	171390686-7	185.69	9
10	DIAZ SARAGURO JORGE GONZALO	110280941-3	176.71	10
11	YAGUACHI AGILA NELSON EVARISTO	110304981-1	199.31	11
12	AGUILAR JUAN GONZALO	170875351-0	193.31	12
13	PERUGACHI FABIAN	170648022-3	361.00	13
14	MEDINA TIXI LUIS EDUARDO	171025204-8	199.45	14
15	CANGAS TURIZA WILSON RENE	171143705-1	201.34	15
16	ASERO FARINANGO JORGE LIZARDO	171486765-0	193.75	16
17	MEDINA TIXI MARCO ALFONSO	171115799-8	220.98	17
18	TIXI TIERRA MARIA ROSARIO	170294232-5	385.90	18
19	PAGALO EUGENIO MARIA BALTAZARA	060059772-8	318.71	19
20	CACHIGUANO MALDONADO SEGUNDO	100180804-5	156.12	20
21	LOPEZ SUMI LEONOR DEL CARMEN	020096962-4	344.54	21
22	ORDOÑEZ JOSE HUMBERTO	020112792-5	161.83	22
23	CACHIPUENDO CUALCHI ROSA M.	100128045-0	364.28	23
24	RIVERA CACHIPUENDO SEGUNDO B.	171561624-7	163.98	24
25	ERAS GUAMAN JOSE GABRIEL	170291438-7	182.36	25
26	YEPEZ SUMI JOSE MANUEL	020140174-0	214.64	26
27	PILLAJO GUAMAN JOSE MANUEL	170786111-6	203.29	27
28	MASACHE ALEJANDRO WILSON GUSTAVO	171596526-3	310.18	28
29	LOPEZ CALDERON MANUEL GERARDO	040059649-0	478.46	29
30	FAJARDO AGILA CARLOS GENARO	070162975-0	161.72	30
31	MASACHE ALEJANDRO VICENTE HERIBERTO	110264421-6	182.16	31
32	DIAZ SARAGURO JORGE GONZALO	110280941-3	172.07	32
33	MASACHE ALEJANDRO LUIS ALFREDO	171460680-7	173.67	33
34	LOPEZ SUMI HERNAN VINICIO	020130752-7	205.89	34
35	GUALAN ALEJANDRO JOSE FRANCISCO	170963633-0	206.37	35
36	TANDAYAMO ECHESI MANUEL	170414124-9	186.07	36
37	USHIÑA SINGO SEGUNDO WILIAN	171409399-2	186.51	37
38	LOPEZ SUMI HERNAN VINICIO	020130752-7	187.55	38
39	MORALES BARAJA LUIS FABIAN	170871005-6	187.53	39
40	CACHIPUENDO CACHIPUENDO MARIA	170454137-2	190.17	40
41	MARTINEZ LUIS ALCIVAR	110254957-1	189.74	41
42	DIAZ GUICHIMBO CARLOS ROBALINO	110077698-6	191.20	42
43	DIAZ SARAGURO LUCIA ESPERANZA	180240942-3	193.82	43
44	DIAZ SARAGURO CARLOS EFREN	171234770-5	195.52	44
45	BALCAZAR PALADINES ROSA ILMA	110216143-5	153.74	45
46	PALADINES TANDAZO KLEVER ANTONIO	110311628-3	165.44	46
47	NUÑEZ HECTOR SAUL	180147986-4	175.94	47
48	ESTUPIÑAN ACOSTA MIGUEL FERNANDO	080085358-2	379.00	48
49	AGILA PITIZACA CLARA ALEJANDRINA	110239406-9	198.60	49
50	CARGUA QUINGALOMBO OLGA MARIA	170518454-5	263.33	50
51	CARGUA QUINGALOMBO OLGA MARIA	170518454-5	212.19	51
		TOTAL	11486.77	

COORDENADAS GEOGRAFICAS

PUNTO		X	Y
P 1		x=505537.49	Y=9984015.91
P 2		x=505676.89	Y=9984128.47
P 3		x=505751.14	Y=9984137.55
P 4		x=505733.18	Y=9983990.60

Ubicación:

UBICACION

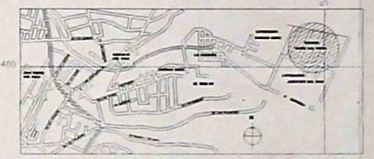

ESC. S / N

BARRIO REINA DEL CISNE

Ubicación: Cantón Quito, Parroquia San Isidro del Inca – Sector La Campiña

Contiene: LEVANTAMIENTO LOTIZACION

Realizó: Arq. [illegible] Cueva Mogrovejo
LM # 7295

Presidenta del Barrio: Sra. José Francisco Gualán Alejandro
C.C.- 170963633-0

Lámina: 1/2

Fecha: 10/02/2011

Escala: H 1:1000 V 1:100

No. Predio: 1317735

Clave Catastral: 1211202002

Sellos municipales:

DIRECCIÓN METROPOLITANA DE CATASTRO
QUITO
PROGRAMA CATASTRO Y CARTOGRAFÍA
QUITO

GUIA DICRO 1247-DMC OFICIO 214-BQ
C.C. 12112-02-002 PREDIAL 1317735
FECHA DE INGRESO 14-02-2011
FECHA DE DESPACHO 23-02-2011
ANALISTA RESPONSABLE ARQ. MARCIA LAINES
JEFE DE LA UNIDAD ING. EFRAÍN ZURITA
NUMERO DE PLANO
NOTA: ESTE SELLO ÚNICAMENTE IMPLICA LA DEFINICIÓN DE BORDE SUPERIOR DE QUEBRADAS, TALUDES, RIVERAS DE RÍO NO RECONOCE LEGALIDAD NI LEGITIMIDAD DE ...

POSC. GEOREF. GPS' ASTECH.
METODOLOGIA GEOREF: GPS PRECISION
WGS 84 MERIDIANO 78 30 ZONA 17 SUR

CRONOGRAMA DE EJECUCION DE OBRA

	ENERO 2011 - DIC 2011	ENERO 2012 - DIC 2012	ENERO 2013 - DIC 2013
AGUA POTABLE ALCANTARILLADO	74.971,93		
ACERAS Y BORDILLOS		408.743,22	
ADOQUINADO			79.303,42

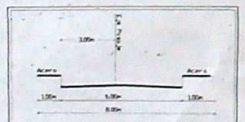

Corte Transversal
PASAJE 1 y 2

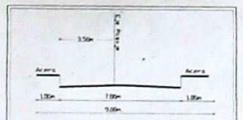

Corte Transversal
CALLE PRINCIPAL Y PASAJE 6

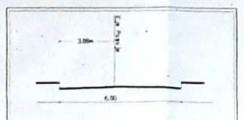

Corte Transversal
PASAJE PEATONAL 3