

Secretaría  
**General del  
Concejo**

**SG 1725**

19 ABR 2011

Economista  
Elizabeth Cabezas  
**PRESIDENTA DE LA COMISIÓN DE  
SUELO Y ORDENAMIENTO TERRITORIAL**  
Presente

OK  
de Concejo

De mi consideración:

La Comisión de Desarrollo Parroquial, analizó los expedientes Nos. 2008-1275, 2010-1800, 2010-1798, 2010-1851, 2010-1771, 2010-1801, 2009-1208, 2010-2314 y 2007-1621, relacionados con la nomenclatura de varias calles de diferentes parroquias rurales del Distrito Metropolitano de Quito.

Al respecto, la mencionada Comisión en sesión extraordinaria realizada el jueves 14 de abril de 2011, y en razón de que no existe ninguna objeción ya que estos trámites corresponden a un proceso participativo realizado en varias parroquias, resolvió emitir su informe favorable, a fin de que los referidos expedientes sean conocidos por el Concejo Metropolitano de Quito.

Particular que pongo en su conocimiento para los fines consiguientes.

Atentamente,


  
Dénnecy Trujillo Verdesoto  
**PRESIDENTA DE LA COMISIÓN DE  
DESARROLLO PARROQUIAL**

Anexo: Nueve carpetas.

Copia: Econ. Dénnecy Trujillo Verdesoto – Presidenta de la Comisión de Desarrollo Parroquial.

Exp. Nos. 2008-1275, 2010-1800, 2010-1798, 2010-1851, 2010-1771, 2010-1801, 2009-1208, 2010-2314 y 2007-1621.

Esther L.



Secretaría  
**General del  
Concejo**

Informe N° IC-O-2011-271

**COMISIÓN DE SUELO Y ORDENAMIENTO TERRITORIAL  
-EJE TERRITORIAL-**

ORDENANZA	FECHA	SUMILLA
PRIMER DEBATE:	04.08.2011	f
SEGUNDO DEBATE:	05.09.2011	f
OBSERVACIONES:		


Señor Alcalde, para su conocimiento y el del Concejo Metropolitano de Quito, remitimos el siguiente Informe emitido por la Comisión de Suelo y Ordenamiento Territorial, con las siguientes consideraciones:

**1.- ANTECEDENTES:**

En sesión ordinaria realizada el 23 de mayo de 2011, la Comisión de Suelo y Ordenamiento Territorial, analizó el pedido formulado por Ing. Germánico Pinto, Gerente General de la Empresa Pública Metropolitana de Movilidad y Obras Públicas, mediante oficio No. GG-690-SG 4414, de 15 de octubre de 2010, conforme consta del expediente 2010-2314 a fojas 52-54; en el que solicita la asignación de nomenclatura en la parroquia Cumbayá, utilizando los nombres de hombres ilustres y personajes importantes.

**2.- INFORMES TÉCNICOS:**

2.1.- Mediante oficio No. 092-AMHQ-JSL-10, de 9 de agosto de 2010, a fojas 48-50 del expediente, el Dr. Jorge Salvador Lara, Cronista de la Ciudad, emite su informe técnico, en el que en su parte pertinente manifiesta lo siguiente:



**Secretaría  
General del  
Concejo**

*"(...) Adjuntas se dignará encontrar las primeras 50 fichas para las que emito INFORME FAVORABLE, salvo las que merezcan otro criterio, según se indicará:*


CARMEN ACEVEDO VEGA  
OCTAVIO CORDERO PALACIOS  
JOSEFINA ABAD JAUREGUI  
MEDARDO ÁNGEL SILVA  
RITA EGUEZ PÁEZ  
SANTA ROSA DE LIMA  
ALFREDO VERA VERA  
HUMBERTO MATA MARTÍNEZ  
ZOILA UGARTE DE LANDÍVAR  
ROSA BORJA  
RAÚL ANDRADE MOSCOSO  
*(rectificar el orden del apellido constante en  
Ficha).*  
PEDRO JORGE VERA  
PABLO PALACIOS  
MARÍA PIEDAD DEL CASTILLO DE  
LEVI.  
MARÍA VICTORIA DÁVALOS  
LUIS FELIPE BORJA  
LUIS MOSCOSO  
LUIS A. MARTÍNEZ  
JUSTINO CORNEJO VIZCAÍNO  
JUAN LEÓN MERA  
JUAN BENIGNO VELA  
JORGE CARRERA ANDRADE  
JOSÉ ANTONIO FALCONÍ  
JOSÉ DE LA CUADRA

JOAQUÍN GALLEGOS LARA  
JORGE ENRIQUE ADOUM  
HUMBERTO FIERRO  
HUMBERTO MATA MARTÍNEZ  
HERNANDO ALCOCER  
FÉLIZ VALENCIA  
ERNESTO NOBOA CAAMAÑO  
ELISA MARIÑO DE CARVAJAL  
EMILIO ALZURO ESPINOSA  
ENRIQUE GIL GILBERT  
DEMETRIO AGUILERA MALTA  
BELISARIO QUEVEDO  
BENJAMÍN CARRIÓN  
ALFONSO CHÁVEZ JARA  
ADALBERTO ORTÍZ QUIÑÓNEZ  
AURORA ESTRADA Y AYALA  
ÁNGEL FELICÍSIMO ROJAS  
ANA VICTORIA VÁSCONEZ  
SALINAS  
RAÚL GONZÁLEZ  
RICARDO CHIRIBOGA VILLAGÓMEZ  
MARÍA ANGÉLICA HIROVO  
MANABÍ (...)"

2.2.- Mediante oficio No. ST-GT-4296 de 1 de noviembre de 2010, a fojas 55 del expediente, el Arq. Carlos Quezada, Director de Gestión Territorial de la Secretaría de Territorio, Hábitat y Vivienda, emite su informe técnico, en el que en su parte pertinente manifiesta lo siguiente:

*P.  
Q.*

*"(...) En base al Oficio No. GG-690-SG/4414-EPMMOP del 13 de octubre del 2010, que contiene proyecto de ordenanza, tomando en consideración los nombres de hombres ilustres y*



**Secretaría  
General del  
Concejo**

*personajes importantes que ameritan ser asignados a las vías que constan en el anexo al Oficio No.8877 de 9 de agosto del 2010,, suscrito por el Cronista de la Ciudad, mediante el cual emite criterio técnico favorable respecto del estudio realizado por la Gerencia de Espacio Público de la EPMOP, la Secretaría emite criterio técnico favorable a la propuesta planteada; y, se remite para conocimiento de la Comisión de Suelo y Ordenamiento Territorial y autorización del Concejo Metropolitano de Quito."*

### **3. INFORME LEGAL.-**

Mediante oficio, referencia expediente No. 2976-2010, de 2 de diciembre de 2010, a fojas 28 del expediente, el Abg. Pablo Sánchez, Subprocurador Metropolitano, emite el informe legal respectivo, el mismo que luego del análisis de las consideraciones técnicas y jurídicas, en su parte pertinente señala:


*"El Art. II.222 de la Ordenanza Metropolitana No. 160, sobre de la definición de nomenclatura dice: "Es el sistema a través del cual se identifican las Zonas Metropolitanas Administrativas y delegaciones Metropolitanas, parroquias urbanas y suburbanas, vías vehiculares, peatonales, parques, plazas, urbanizaciones, predios o unidades de vivienda, comercio y otros usos dentro de un mismo predio, de modo que se defina su precisa localización y ubicación, lo cual no implica modificación alguna del perímetro urbano, cuya delimitación está normada por la ordenanza respectiva."*

*El Art. 230 de la citada ordenanza en lo que se refiere a la identificación de las vías expresas y arterias longitudinales manifiesta: "A los ejes longitudinales principales se les asignarán nombres representativos, además serán reconocidos por su numeración ascendente, teniendo como origen el eje 1. Los que se encuentran al oriente del eje 1, se identificarán por la letra E y el código correspondiente, y los ubicados al oriente del eje 1 se identificarán por las letras Oe, y el código correspondiente".*

*El artículo II.232, de la Ordenanza No. 160 al tratar sobre la identificación de las vías locales, pasajes peatonales y vehiculares longitudinales y transversales y escalinatas, dice: "Serán identificados por un código alfanumérico ascendente por unidades, teniendo como origen los ejes longitudinales y transversales. Estas vías podrán ser identificadas además por nombres representativos"*

*El artículo P.2., literal c) del Título preliminar del Libro Primero del Código Municipal, establece: "El Concejo Metropolitano de Quito solo podrá expedir como ordenanzas*

*q.*  
*gr.*



Secretaría  
**General del  
Concejo**

*normas de carácter general que serán, necesariamente reformativas de este Código, ya por modificar sus disposiciones, ya por agregarle otras nuevas y se denominarán Ordenanzas Metropolitanas”.*

*Acogiendo los informes detallados en los antecedentes del presente informe, por cumplidos los requisitos establecidos en el artículo II.233 de la Ordenanza Metropolitana número 160 y la normativa legal antes citada; y, considerando que las calles constituyen bienes de uso público, Procuraduría Metropolitana emite criterio legal favorable para que la comisión que Usted preside someta a consideración y aprobación del Concejo Metropolitano la autorización para la designación de las calles ubicadas en los barrios San Juan alto, San Juan, Santa Rosa y Yanazarapata de la parroquia Cumbayá de este Distrito, de conformidad con las fichas técnicas que se adjuntan, con los siguientes nombres:*

CARMEN ACEVEDO VEGA  
OCTAVIO CORDERO  
PALACIOS  
JOSEFINA ABAD JAUREGUI  
MEDARDO ÁNGEL SILVA  
RITA EGUEZ PÁEZ  
SANTA ROSA DE LIMA  
ALFREDO VERA VERA  
HUMBERTO MATA  
MARTÍNEZ  
ZOILA UGARTE DE  
LANDÍVAR  
ROSA BORJA  
RAÚL ANDRADE MOSCOSO  
*(rectificar el orden del apellido  
constante en Ficha).*  
PEDRO JORGE VERA  
PABLO PALACIOS  
MARÍA PIEDAD DEL  
CASTILLO DE LEVI.  
MARÍA VICTORIA DÁVALOS  
LUIS FELIPE BORJA  
LUIS MOSCOSO  
LUIS A. MARTÍNEZ  
JUSTINO CORNEJO

VIZCAÍNO  
JUAN LEÓN MERA  
JUAN BENIGNO VELA  
JORGE CARRERA ANDRADE  
JOSÉ ANTONIO FALCONÍ  
JOSÉ DE LA CUADRA  
JOAQUÍN GALLEGOS LARA  
JORGE ENRIQUE ADOUM  
HUMBERTO FIERRO  
HUMBERTO MATA  
MARTÍNEZ  
HERNANDO ALCOCER  
FÉLIZ VALENCIA  
ERNESTO NOBOA  
CAAMAÑO  
ELISA MARIÑO DE  
CARVAJAL  
EMILIO ALZURO ESPINOSA  
ENRIQUE GIL GILBERT  
DEMETRIO AGUILERA  
MALTA  
BELISARIO QUEVEDO  
BENJAMÍN CARRIÓN  
ALFONSO CHÁVEZ JARA  
ADALBERTO ORTÍZ



Secretaría  
**General del  
Concejo**

QUIÑÓNEZ  
AURORA ESTRADA Y AYALA  
ÁNGEL FELICÍSIMO ROJAS  
ANA VICTORIA VÁSCONEZ  
SALINAS


RAÚL GONZÁLEZ  
RICARDO CHIRIBOGA  
VILLAGÓMEZ  
MARÍA ANGÉLICA HIROVO  
MANABÍ (...)"

**4.- DICTAMEN DE LA COMISIÓN:**


La Comisión de Suelo y Ordenamiento Territorial, en sesión ordinaria de 24 de mayo de 2011, acoge los criterios técnicos y legal, y con fundamento en el Artículo 57 literal x) del Código Orgánico de Ordenamiento Territorial, Autonomía y Descentralización, en concordancia con los Artículos 230; II.222, II.233 de la Ordenanza 160, emite **DICTAMEN FAVORABLE**, para que el Concejo Metropolitano conozca el proyecto de Ordenanza que designa a varias calles de la parroquia Cumbayá, con nombres de hombres ilustres y personajes importantes.

Dictamen que la Comisión pone a consideración del Concejo Metropolitano.

Atentamente,

  
Eco. Elizabeth Cabezas G.  
**Presidenta de la Comisión de  
Suelo y Ordenamiento Territorial**

  
Dr. Fabricio Villamar  
**Concejal Metropolitano**

  
Lj. Freddy Heredia  
**Concejal Metropolitano**

Adjunto expediente con documentación constante en 59 hojas, además del proyecto de ordenanza.

J. Carlos Meza Aguinaga  
(2010-2314)

## ORDENANZA No.

### EL CONCEJO METROPOLITANO DE QUITO

Visto el Informe No. IC-O-2011-271, de 24 de mayo de 2011, expedido por la Comisión de Suelo y Ordenamiento Territorial.

#### CONSIDERANDO:

- Que,** el artículo 240 de la Constitución de la República establece que los gobiernos autónomos descentralizados de las regiones, distritos metropolitanos, provincias y cantones tendrán facultades legislativas en el ámbito de sus competencias y jurisdicciones territoriales;
- Que,** el numeral 1 del artículo 264 de la Carta Fundamental, dentro de las competencias exclusivas de los gobiernos municipales, establece la de planificar el desarrollo cantonal y formular los correspondientes planes de ordenamiento territorial, de manera articulada con la planificación nacional, regional, provincial y parroquial, con el fin de regular el uso y la ocupación del suelo urbano y rural;
- Que,** los literales a) y x) del artículo 57 del Código Orgánico de Organización Territorial, Autonomía y Descentralización, refiriéndose a las atribuciones del Concejo Metropolitano, en su orden establecen: “a) El ejercicio de la facultad normativa en las materias de competencia del gobierno autónomo descentralizado municipal, mediante la expedición de ordenanzas cantonales, acuerdos y resoluciones; y, (...) x) Regular y controlar, mediante la normativa cantonal correspondiente, el uso de suelo en el territorio del cantón, de conformidad con las leyes sobre la materia, y establecer el régimen urbanístico de la tierra.”;
- Que,** el artículo 322 del mismo Código establece el procedimiento para la emisión de las ordenanzas;
- Que,** el artículo II. 233 del Código Municipal, establece que: “Cuando se asignen nombres representativos de personas, países, ciudades, fechas históricas, animales, objetos, plantas, etc., la nómina propuesta será previamente analizada

## ORDENANZA No.

por la Dirección Metropolitana de Planificación Territorial, Sindicatura, el Cronista de la Ciudad y la Unidad de Nomenclatura de la Gerencia de Parques y Jardines de la EPMMOP-Q, quienes elaborarán un informe para la aprobación de la Comisión de Planificación y Nomenclatura, previo a la aprobación final del Concejo Metropolitano.”;

**Que,** el Dr. Jorge Salvador Lara, Cronista de la Ciudad y Director del Archivo Metropolitano de Historia, mediante oficio No. 092-AMHQ-JSL-10 de 9 de agosto de 2010, emitió su informe favorable para la designación de las vías de la parroquia Cumbayá, utilizando los nombres de hombres ilustres y personajes importantes;

**Que,** la Empresa Pública Metropolitana de Movilidad y Obras Públicas (EPMMOP-Q), mediante oficio No. GG 690 SG 4414 de 13 de octubre de 2010, remitió la documentación tendiente a la designación de las calles antes mencionadas conforme los nombres propuestos;

**Que,** la Secretaría de Territorio, Hábitat y Vivienda, mediante oficio No. ST-GT-4296 de 11 de noviembre de 2010, emitió informe técnico favorable para la designación de las indicadas vías con los nombres propuestos; y,

**Que,** la Procuraduría Metropolitana, mediante oficio, expediente No. 2976-2010 de 2 de diciembre de 2010, emitió criterio legal favorable sobre la propuesta de designación de las calles ubicadas en los barrios San Juan Alto, San Juan, Santa Rosa y Yanazarapata, parroquia de Cumbayá.

**En ejercicio de sus atribuciones legales constantes en los artículos 240 y 264 numeral 1 de la Constitución de la República; 57 literales a) y x) del Código Orgánico de Organización Territorial, Autonomía y Descentralización y II.233 del Código Municipal para el Distrito Metropolitano de Quito.**

### EXPIDE:

**LA ORDENANZA QUE DESIGNA A LAS CALLES UBICADAS EN LOS BARRIOS SAN JUAN ALTO, SAN JUAN, SANTA ROSA Y YANAZARAPATA, PARROQUIA CUMBAYÁ CON LOS NOMBRES DE PERSONAJES ILUSTRES E IMPORTANTES**



### ORDENANZA No.

**Artículo 1.-** Designase a las calles ubicadas en los barrios San Juan Alto, San Juan, Santa Rosa y Yanazarapata, parroquia Cumbayá con los nombres de personajes ilustres e importantes según el siguiente detalle:

<b>CÓDIGO DE VÍA</b>	<b>NOMBRE DE LA CALLE</b>
S6A	CARMEN ACEVEDO VEGA
Oe11D, S8	OCTAVIO CORDERO PALACIOS
S10C	JOSEFINA ABAD JAUREGUI
Oe5B,Oe6, S5	MEDARDO ÁNGEL SILVA
Oe11	RITA EGÜEZ PÁEZ
S10	SANTA ROSA DE LIMA
S4D	ALFREDO VERA VERA
S7	ZOILA UGARTE DE LANDÍVAR
Oe9D, S4C	ROSA BORJA
Oe7, S4F, S4G, Oe6D	RAÚL ANDRADE MOSCOSO
Oe2b	PEDRO JORGE VERA
Oe11A	PABLO PALACIOS
S5D	MARÍA PIEDAD CASTILLO DE LEVI
	MARÍA VICTORIA DÁVALOS
S8E,Oe6E	LUIS FELIPE BORJA
S6	LUIS MOSCOSO
	LUIS A. MARTÍNEZ
Oe5F,S6F, Oe6, S6G	JUSTINO CORNEJO VIZCAÍNO
	JUAN LEÓN MERA
S9	JUAN BENIGNO VELA
Oe11D	JORGE CARRERA ANDRADE
Oe8A	JOSÉ ANTONIO FALCONÍ
Oe11C	JOSÉ DE LA CUADRA
S6C	JOAQUÍN GALLEGOS LARA
S5	JORGE ENRIQUE ADOUM
Oe8F	HUMBERTO FIERRO
Oe9D	HUMBERTO MATA MARTÍNEZ

**ORDENANZA No.**

Oe8	<i>HERNANDO ALCOCER</i>
Oe11E	<i>FÉLIX VALENCIA</i>
Oe8	<i>ERNESTO NOBOA CAAMAÑO</i>
S8C, Oe9	<i>ELISA MARIÑO DE CARVAJAL</i>
Oe6C	<i>EMILIO ALZURO ESPINOSA</i>
	<i>ENRIQUE GIL GILBERT</i>
S8, Oe8F, S8D	<i>DEMETRIO AGUILERA MALTA</i>
	<i>BELISARIO QUEVEDO</i>
S8E	<i>BENJAMÍN CARRIÓN</i>
S6A	<i>ALFONSO CHÁVEZ JARA</i>
Oe9B	<i>ADALBERTO ORTIZ QUIÑÓNEZ</i>
S4C, Oe5A	<i>AURORA ESTRADA Y AYALA</i>
S6E	<i>ÁNGEL FELICÍSIMO ROJAS</i>
S6A, Oe9B	<i>ANA VICTORIA VÁSCONEZ</i>
E2	<i>SALINAS</i>
S2E	<i>RAÚL GONZÁLEZ</i>
N1E,E3A	<i>RICARDO CHIRIBOGA VILLAGÓMEZ</i>
	<i>MARÍA ANGÉLICA HIDROVO</i>
E2C	<i>MANABÍ</i>

**Disposición Final.-** Esta Ordenanza entrará en vigencia a partir de la fecha de su sanción.

Dada en la Sala de Sesiones del Concejo Metropolitano de Quito, el 18 de agosto de 2011.

Sr. Jorge Albán  
PRIMER VICEPRESIDENTE DEL  
CONCEJO METROPOLITANO DE QUITO

Abg. Patricia Andrade Baroja  
SECRETARIA GENERAL DEL  
CONCEJO METROPOLITANO DE  
QUITO

**ORDENANZA No.**

**CERTIFICADO DE DISCUSIÓN**

La infrascrita Secretaria General del Concejo Metropolitano de Quito, certifica que la presente Ordenanza fue discutida y aprobada en dos debates, en sesiones de 4 y 18 de agosto de 2011.- Quito,

Abg. Patricia Andrade Baroja  
**SECRETARIA GENERAL DEL CONCEJO METROPOLITANO DE QUITO**

**ALCALDÍA DEL DISTRITO METROPOLITANO.-** Distrito Metropolitano de Quito,

**EJECÚTESE:**

Dr. Augusto Barrera Guarderas  
**ALCALDE DEL DISTRITO METROPOLITANO DE QUITO**  
**CERTIFICO,** que la presente Ordenanza fue sancionada por el Dr. Augusto Barrera Guarderas, Alcalde del Distrito Metropolitano de Quito, el  
.- Distrito Metropolitano de Quito,

Abg. Patricia Andrade Baroja  
**SECRETARIA GENERAL DEL CONCEJO METROPOLITANO DE QUITO**



Procuraduría  
Metropolitana

-59 - Suelo /

2010-2314

EXPEDIENTE N° 2976-10 /

Economista  
Elizabeth Cabezas  
**PRESIDENTA DE LA COMISIÓN  
DE SUELO Y ORDENAMIENTO TERRITORIAL**  
Presente.-

CONCEJO DIO 2010  
METROPOLITANO  
SECRETARÍA GENERAL  
RECEPCIÓN DE DOCUMENTOS  
FECHA: ..... 11.30 .....  
HORA: .....  
NOMBRE: ..... P. ....

De mi consideración:

En atención al Oficio N° SG 5924 de 17 de noviembre del 2010, suscrito por la Ab. Patricia Andrade Baroja, Secretaria General del Concejo Metropolitano, con el que solicita criterio legal respecto del planteamiento propuesto por el Ing. Germánico Pinto, Gerente General de la EPMMOP-Q, informo lo siguiente:

ANTECEDENTES:

Mediante Oficio No. GG690-SG4414 de 15 de octubre del 2010, el señor Gerente de la Empresa Pública Metropolitana de Movilidad y Obras Públicas pone en conocimiento de la señora Presidenta de la Comisión de Suelo y Ordenamiento Territorial del Concejo Metropolitano de Quito, la necesidad de asignar nombres a varias vías de la Parroquia de Cumbayá de este Distrito.

Mediante Oficio No. 092-AMHQ-JSL-10 de 9 de agosto del 2010, el Dr. Jorge Salvador Lara, Cronista de la Ciudad, emite su criterio favorable para la asignación de cincuenta (50) nombres de personajes ilustres e importantes, a las vías de los barrios San Juan alto, San Juan, Santa Rosa y Yanazarapata de la Parroquia Cumbayá de este Distrito.

Mediante Oficio No. 4296 de 11 de noviembre, del 2010 la Dirección de Gestión Territorial de la Secretaría de Hábitat y Vivienda, emite informe favorable para la asignación de los nombres detallados en el informe del señor Cronista de la Ciudad referido anteriormente.

BASE LEGAL:

El Art. II. 222, de la Ordenanza 0160, sobre la definición de nomenclatura establece: *“Es el sistema a través del cual se identifican las Zonas Metropolitanas Administrativas y Delegaciones Metropolitanas, parroquias urbanas y suburbanas, vías vehiculares, peatonales, parques, plazas, urbanizaciones, predios o unidades*”

*de vivienda, comercio y otros usos dentro de un mismo predio, de modo que se defina su precisa localización y ubicación, lo cual no implica modificación alguna del perímetro urbano, cuya delimitación está normada por la ordenanza respectiva”.*

El Art. II.230, de la citada Ordenanza en lo que se refiere a la identificación de las vías expresas y arterias longitudinales manifiesta: *“A los ejes longitudinales principales se les asignarán nombres representativos, además serán reconocidos por una numeración ascendente, teniendo como origen el eje 1. Los que se encuentran al Oriente del eje 1 se identificarán por la letra E y el código correspondiente y los ubicados al occidente del eje 1 se identificarán por las letras Oe y el código correspondiente.”*

El Art. II.232, de la Ordenanza 160 al tratar sobre la identificación de las vías locales, pasajes peatonales y vehiculares longitudinales y transversales y escalinatas, dice: *“Serán identificados por un código alfanumérico ascendente por unidades, teniendo como origen los ejes longitudinales y transversales, Estas vías podrán ser identificadas además por nombres representativos.”*

El artículo P.2, literal c), del Código Municipal, establece que: *“El Concejo Metropolitano de Quito solo podrá expedir como ordenanzas normas de carácter general que serán necesariamente, reformatorias a este Código, ya por modificar sus disposiciones, ya por agregarle otras nuevas, y se denominarán ordenanzas metropolitanas”.*

#### CRITERIO LEGAL:

Acogiendo los informes detallados en los antecedentes del presente informe, por cumplidos los requisitos establecidos en el artículo II.233 de la Ordenanza Metropolitana número 160 y la normativa legal antes citada; y, considerando que las calles constituyen bienes de uso público, Procuraduría Metropolitana emite criterio legal favorable para que la Comisión que Usted preside someta a consideración y aprobación del Concejo Metropolitano la autorización para designación de las calles ubicadas en los barrios San Juan alto, San Juan, Santa Rosa y Yanazarapata de la Parroquia Cumbayá de este Distrito, de conformidad con las fichas técnicas que se adjuntan, con los siguientes nombres:

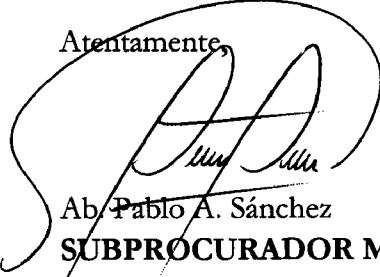
1. CARMEN ACEVEDO VEGA
2. OCTAVIO CORDERO PALACIOS
3. JOSEFINA ABAD JAUREGUI
4. MEDARDO ÁNGEL SILVA
5. RITA EGÜEZ PÁEZ
6. SANTA ROSA DE LIMA
7. ALFREDO VERA VERA
8. ZOILA UGARTE DE LANDÍVAR
9. ROSA BORJA
10. RAÚL ANDRADE MOSCOSO
11. PEDRO JORGE VERA
12. PABLO PALACIOS
13. MARIA PIEDAD CASTILLO DE LEVI
14. MARÍA VICTORIA DÁVALOS
15. LUIS FELIPE BORJA
16. LUIS MOSCOSO
17. LUIS A. MARTÍNEZ

P

18. JUSTINO CORNEJO VIZCAÍNO
19. JUAN LEÓN MERA
20. JUAN BENIGNO VELA
21. JORGE CARRERA ANDRADE
22. JOSÉ ANTONIO FALCONÍ
23. JOSE DE LA CUADRA
24. JOAQUÍN GALLEGOS LARA
25. JORGE ENRIQUE ADOUM
26. HUMBERTO FIERRO
27. HUMBERTO MATA MARÍNEZ
28. HERNANDO ALCÓCER
29. FÉLIX VALENCIA
30. ERNESTO NOBOA CAAMAÑO
31. ELISA MARIÑO DE CARVAJAL
32. EMILIO ALZURO ESPINOSA
33. ENRIQUE GIL GILBERT
34. DEMETRIO AGUILERA MALTA
35. BELISARIO QUEVEDO
36. BENJAMÍN CARRIÓN
37. ALFONSO CHÁVEZ JARA
38. ADALBERTO ORTIZ QUIÑONEZ
39. AURORA ESTRADA Y AYALA
40. ÁNGEL FELICÍSIMO ROJAS
41. ANA VICTORIA VÁSCONEZ
42. SALINAS
43. RAÚL GONZÁLEZ
44. RICARDO CHIRIBOGA VILLAGÓMEZ
45. MARÍA ANGÉLICA HIDROBO
46. MANABÍ.

Adjunto expediente que consta de 57 fojas.

Atentamente,



Ab. Pablo A. Sánchez

**SUBPROCURADOR METROPOLITANO**

	Nombre	Fecha	Firma/Sumilla
Elaborado por	Cristina Raza	01.12.10	



Procc F 58

**Secretaría de  
Territorio, Hábitat  
y Vivienda**

2010-2314

Quito,

Oficio ST-GT-

4296

Abogada  
Patricia Andrade Baroja  
SECRETARIA GENERAL DEL CONCEJO  
METROPOLITANO DE QUITO  
Presente

Señora Secretaria General:

En atención al Oficio No. 5752-SG, ingresado con HC. 2010-37432 del 5 de noviembre del 2010, mediante el cual nos remite el pedido formulado por el Ing. Germánico Pinto, Gerente General de la Empresa Pública Metropolitana de Movilidad y Obras Públicas – EPMMOP-Q, que presenta la documentación requerida para la designación vial de la parroquia Cumbayá, utilizando los nombres de hombres ilustres y personajes importantes.

La Secretaría de Territorio, Hábitat y Vivienda, en relación a lo solicitado informa:

En base al Oficio No. GG-690-SG/4414-EPMMOP del 13 de octubre del 2010, que contiene el proyecto de ordenanza, tomando en consideración los nombres de hombres ilustres y personajes importantes que ameritan ser asignados a las vías que constan en el anexo y al Oficio No. 8877 del 9 de agosto del 2010, suscrito por el Cronista de la Ciudad, mediante el cual emite criterio técnico favorable respecto del estudio realizado por la Gerencia de Espacio Público de la EPMMOP; la **Secretaría emite criterio técnico favorable a la propuesta planteada**; y, se remite para conocimiento de la Comisión de Suelo y Ordenamiento Territorial y autorización del Concejo Metropolitano de Quito.

Particular que pongo en su conocimiento para los fines pertinentes.

Atentamente,

Arq. Carlos Quezada P.  
DIRECTOR DE GESTIÓN TERRITORIAL

Anexo: Carpeta con documentación recibida compuesta por 58 hojas útiles

	NOMBRES	FECHA	FIRMA/SERNILLA
Elaborado por:	Arq. Carlos Espinel	2010-11-08	
Revisado por:	Arq. Patricio Montalvo	2010-11-08	

Jeaneth A.  
2010-11-08

**CONCEJO  
METROPOLITANO  
SECRETARÍA GENERAL  
RECEPCION DE DOCUMENTOS**

FECHA: 11 NOV 2010  
HORA:   
NOMBRE:



SEGUIMIENTO

55

Secretaría  
General del  
Concejo

JG

5752 ✓

04 NOV 2010

Arquitecto

✓ René Vallejo Aguirre

SECRETARIO DE TERRITORIO, HÁBITAT Y VIVIENDA

Presente

De mi consideración:

Por disposición de la Concejala Elizabeth Cabezas, Presidenta de la Comisión de Suelo y Ordenamiento Territorial y conforme lo establecido en el Art. I. (30), Libro I, del Código Municipal para el Distrito Metropolitano de Quito, solicito a usted, que para conocimiento de la referida Comisión, emita en un plazo máximo de 15 días, un informe y criterio técnico, referente al planteamiento formulado por el Ing. Germánico Pinto, Gerente General de la Empresa Pública Metropolitana de Movilidad y Obras Públicas, EPMMOP-Q, quien presenta la documentación requerida para la designación vial de la parroquia Cumbayá, utilizando los nombres de hombres ilustres y personajes importantes.

Adjunto con cargo devolutivo documentación constante en 58 hojas.

Segura de contar con su gentil atención, le anticipo mi sincero agradecimiento.

Atentamente,

Abg. Patricia Ambrade Baroja

SECRETARIA GENERAL DEL CONCEJO METROPOLITANO


(2010-2314)

Marisela C.

2010-10-30



Suelo F



54

**EPMMOP**  
Empresa Pública  
Metropolitana  
de Movilidad y  
Obras Públicas

Quito 13 OCT 2010

HR. 10-08877

15 OCT 2010

004414

2010-2314

Oficio GG 690 SG

Economista  
Elizabeth Cabezas  
Presidenta de la Comisión de Suelo y Ordenamiento Territorial DMQ  
Presente

De mi consideración:

Con la finalidad de dar atención a la Parroquia de Cumbayá, con la designación de las vías que no tienen nombre, hago conocer que la Gerencia de Espacio Público de la EPMMOP, realizó el estudio de los documentos presentados y el análisis del sector, por lo que se sugiere atender el pedido formulado, tomando en consideración los nombres de los personajes que ameritan ser asignados a las vías que constan en el anexo.

El Dr. Jorge Salvador Lara, Cronista de la Ciudad, emite el INFORME FAVORABLE en oficio No. 92-AMHQ-JSL-10 del 9 de agosto del 2010, acorde al pedido de esta Gerencia.

En base a estos antecedentes, se ha procedido a conformar la documentación técnica requerida y la ficha individual de las vías, así como el Proyecto de Ordenanza, con la finalidad de que usted en calidad de Presidenta de la Comisión, se sirva poner en conocimiento para la autorización y el trámite pertinente de sanción de la Ordenanza, por parte del Concejo Metropolitano de Quito.

Atentamente,

Ing. Germanico Pinto III  
Gerente General de la EPMMOP

Anexo: carpeta con 50 fichas  
1 plano.  
3 hojas de informe

Elaborado por: Silvana Guerrero – Analista Administrativo  
Bajo responsabilidad de: Ing. Lorena Izurieta – Área de Cartografía  
Revisado por: Sr. Rafael Herdoiza Z. – Jefe Unidad de Nomenclatura  
29/09/10

CONCEJO METROPOLITANO  
SECRETARÍA GENERAL  
RECEPCIÓN DE DOCUMENTOS  
FECHA: 15 OCT 2010  
HORA: 10:30  
NOMBRE:



**EPMMOP**  
 Empresa Pública  
 Metropolitana  
 de Movilidad y  
 Obras Públicas

**EL CONCEJO METROPOLITANO DE QUITO**

Visto el Informe No. IC..... de ..... de la Comisión de Suelo y Ordenamiento Territorial y;

**CONSIDERANDO**

Que: La EPMMOP, ha emitido el Informe con fecha 9 de agosto del 2010, que sugiere la designación vial de la Parroquia de Cumbayá, utilizando los nombres de "Hombres Ilustres y Personajes Importantes".

Que: El Dr. Jorge Salvador Lara, Cronista de la Ciudad ha emitido su informe favorable a través del Oficio No. 92-AMHQ-JSL/10, del Archivo Metropolitano de Historia.

De conformidad con lo que establecen los Arts. P2 literal c) 230 y 232 del Código Municipal

**EN EJERCICIO DE SUS ATRIBUCIONES LEGALES  
 EXPIDE:**

**LA ORDENANZA DE DESIGNACIÓN VIAL DE LA PARROQUIA DE CUMBAYÁ,  
 UTILIZANDO LOS NOMBRES DE "HOMBRES ILUSTRES Y PERSONAJES  
 IMPORTANTES"**


Art. 1 Designase a las vías ubicadas en la Parroquia de Cumbayá, utilizando los nombres de "Hombres Ilustres y Personajes Importantes", según el siguiente detalle:

CODIGO DE VIA	NOMBRE PROPUESTO
1 S6A	CARMEN ACEVEDO VEGA
2 Oe11D, S8	OCTAVIO CORDERO PALACIOS
3 S10C	JOSEFINA ABAD JAUREGUI
4 Oe5B,Oe6,S5	MEDARDO ÁNGEL SILVA
5 Oe11	RITA EGUEZ PAEZ
6 S10	SANTA ROSA DE LIMA
7 S4D	ALFREDO VERA VERA
8 S7	ZOILA UGARTE DE LANDIVAR
9 Oe9D,S4C	ROSA BORJA
10 Oe7,S4F,S4G,Oe6D	RAUL ANDRADE MOSCOSO
11 Oe2B	PEDRO JORGE VERA
12 Oe11A	PABLO PALACIO
13 S5D	MARIA PIEDAD CASTILLO DE LEVI
14	MARIA VICTORIA DÁVALOS
15 S8E,Oe6E	LUIS FELIPE BORJA
16 S6	LUIS MOSCOSO
17	LUIS A. MARTINEZ

*JAQUE*

I

SQ



**EMMOP**  
Empresa Pública  
Metropolitana  
de Movilidad y  
Obras Públicas

17	Oe5F,S6F,Oe6,S6G	JUSTINO CORNEJO VISCAÍNO
18		JUAN LEÓN MERA
19	S9	JUAN BENIGNO VELA
20	Oe11D	JORGE CARRERA ANDRADE
21	Oe8A	JOSÉ ANTONIO FALCONÍ
22	Oe11C	JOSÉ DE LA CUADRA
23	S6C	JUAQUÍN GALLEGOS LARA
24	S5	JORGE ENRIQUE ADOUM
25	Oe8F	HUMBERTO FIERRO
26	Oe9D	HUMBERTO MATA GORDÓNEZ
27	Oe8	HERNANDO ALCOCER
28	Oe11E	FÉLIX VALENCIA
29	Oe8	ERNESTO NOBOA Y CAAMAÑO
30	S8C,Oe9	ELISA MARIÑO DE CARVAJAL
31	Oe6C	EMILIO ALZURO ESPINOSA
32		ENRIQUE GIL GILBERT
33	S8,Oe8F,S8D	DEMETRIO AGUILERA MALTA
34		BELISARIO QUEVEDO
35	S8E	BENJAMÍN CARRIÓN
36	S6A	ALFONSO CHÁVEZ JARA
37	Oe9B	ADALBERTO ORTÍZ QUIÑONEZ
38	S4C,Oe5A	AURORA ESTRADA AYALA
39	S6E	ANGEL FELICÍSIMO ROJAS
40	S6A,Oe9B	ANA VICTORIA VÁSCONEZ
41	E2	SALINAS
42	S2E	RAÚL GONZÁLEZ
43	N1E,E3A	RICARDO CHIRIBOGA VILLAGÓMEZ
44		MARÍA ANGÉLICA IDROBO
45	E2C	MANABÍ

MARTINEZ

ESTRADA AYALA

ANGEL FELICISIMO ROJAS


Art. 3. La presente Ordenanza entrará en vigencia a partir de la fecha de su sanción.

Dada en la Sala de Sesiones del Concejo Metropolitano el.....

Dr. Jorge Albán G.  
PRIMER VICEPRESIDENTE  
DEL CONCEJO METROPOLITANO  
DE QUITO

Ab. Patricia Andrade B.  
SECRETARIA GENERAL DEL  
CONCEJO METROPOLITANO  
DE QUITO

XARRH/LI//ES/SG



SEGUIMIENTO

5A 57  
2976-010

Secretaría  
General del  
Concejo

SG

5924  
17 NOV 2010

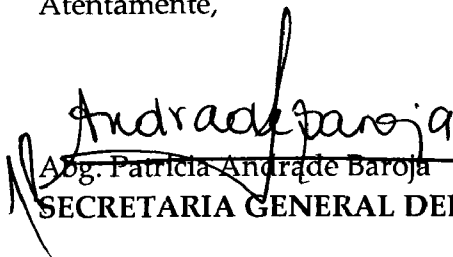
Doctor  
Fabián Andrade  
PROCURADOR METROPOLITANO  
Presente

De mi consideración:

Conforme lo establecido en el Art. I. (30), Libro I, del Código Municipal para el Distrito Metropolitano de Quito, solicito a usted, que para conocimiento de la Comisión de Suelo y Ordenamiento Territorial, emita en un plazo máximo de 15 días, un informe y criterio legal, referente al pedido formulado por el ING. GERMÁNICO PINTO, Gerente General de la Empresa Pública Metropolitana de Movilidad y Obras Públicas – EPMMOP-Q, quien presenta la documentación requerida para la designación vial de la parroquia Cumbayá, utilizando los nombres de hombres ilustres y personajes importantes. Adjunto con cargo devolutivo documentación constante en cincuenta y seis hojas.

Particular que comunico para los fines pertinentes.

Atentamente,

  
~~Abg. Patricia Andrade Baroja~~  
SECRETARIA GENERAL DEL CONCEJO METROPOLITANO


(2010-2314)


NPJ.

2010-11-15

Grupo 6  
Lda. Raza.  
24-XI-2010  
7.

AREA DE JURISDICCION VOLUNTARIA  
Expediente N° 2749-2010  
Encargado a: N.J.  
RECIBIDO 19 NOV 2010  
Fecha de ingreso:

MUNICIPIO DEL DISTRITO METROPOLITANO DE QUITO  
PROCURADURIA METROPOLITANA  
Fecha: 18 NOV 2010  
Hora:.....  
Firma de recepción: 



Administración  
**General**

**Archivo  
Metropolitano  
de Historia**

2/8  
682  
50

EMMOP-Q 20 AUG '10 10:55

Quito, agosto 9 de 2010  
Of. 092-AMHQ-JSL\_10

**0008877**

Señor Ing.  
**Germánico PINTO**  
Gerente General de EMMOPQ  
Ciudad

Señor Gerente General:

Habiendo terminado la revisión de la carpeta con la que se dignó enviarme el 19 de mayo en curso, 321 referencias técnicas para denominación de vías emitidas por la Unidad de Nomenclatura, todas relacionadas con la parroquia de Cumbayá, me cumple manifestar a Usted que las iré devolviendo por partes según han venido numeradas a mano.

Adjuntas se dignará encontrar las primeras 50 fichas para las que emito **INFORME FAVORABLE**, salvo las que merezcan otro criterio, según se indicará.

Tienen informe favorable los nombres propuestos para las siguientes vías:

- 1.- **Carmen ACEVEDO VEGA**
- 2.- **Octavio CORDERO PALACIOS**
- 5.- **Josefina ABAD JAUREGUI**
- 6.- **Medardo Ángel SILVA**
- 7.- **Rita EGUEZ PÄEZ**
- 8.- **Santa ROSA DE LIMA** ✓
- 9.- **Alfredo VERA VERA** ✓
- 10.- **Zoila UGARTE DE LANDÍVAR**
- 11.- **Rosa BORJA**
- 12.- **Raúl ANDRADE MOSCOSO (Rectificar el orden de apellido constante en la ficha)**

- 13.- **Pedro Jorge VERA**
- 14.- **Pablo PALACIOS**
- 15.- **María Piedad CASTILLO DE LEVI.**
- 16.- **María Victoria DÁVALOS**
- 17.- **Luis Felipe BORJA**
- 18.- **Luis MOSCOSO**



Administración  
**General**


**Archivo  
Metropolitano  
de Historia**

49

- 19.- Luis A. MARTÍNEZ
- 20.- Justino CORNEJO VIZCAÍNO
- 21.- Juan León MERA ✗
- 22.- Juan Benigno VELA
- 23.- Jorge CARRERA ANDRADE
- 24.- José Antonio FALCONÍ
- 25.- José de la CUADRA ✓
- 26.- Joaquín GALLEGOS LARA
- 27.- Jorge Enrique ADOUM
- 29.- Humberto FIERRO
- 30.- Humberto MATA MARTÍNEZ
- 31.- Hernando ALCOCER
- 32.- Félix VALENCIA
- 33.- Ernesto NOBOA CAAMAÑO
- 34.- Elisa MARIÑO DE CARVAJAL
- 35.- Emilio ALZURO ESPINOSA
- 36.- Enrique GIL GILBERT
- 37.- Demetrio AGUILERA MALTA
- 39.- Belisario QUEVEDO
- 40.- Benjamín CARRIÓN
- 41.- Alfonso CHÁVEZ JARA
- 42.- Adalberto ORTIZ QUIÑÓNEZ
- 43.- Aurora ESTRADA Y AYALA
- 44.- Ángel Felicísimo ROJAS
- 45.- Ana Victoria VÁSCONEZ
- 46.- SALINAS
- 47.- Raúl GONZÁLEZ
- 48.- Ricardo CHIRIBOGA VILLAGÓMEZ
- 49.- María Angélica HIDROVO, y
- 50.- MANABÍ

Devuelvo las fichas de la numeración anterior, de las cuales solamente la N° 45 lleva adjunto un plano, cuya tipología es “Escritores Ecuatorianos”.

En cambio me abstengo de emitir informe mientras no se satisfaga la inquietud que se presenta:



Administración  
**General**

**Archivo  
Metropolitano  
de Historia**

48

3.- Jorge DÁVILA VÁSQUEZ: no se indica fecha de fallecimiento de este distinguido escritor y poeta, con cuya amistad me honro, y entiendo que se encuentra vivo;

4.- Eliécer CÁRDENAS: la misma observación que el anterior;

28.- Isabel IZQUIERDO: no aparece, como en todas las del rubro anterior entre las ya fallecidas, a menos que se presente su partida de defunción;

38.- Carlos LASSO CUEVA: no aparece con partida de defunción este talentoso dirigente de izquierda, poeta y miembro de la Casa de la Cultura, distinguido amigo con el que hablé telefónicamente hace pocos meses.

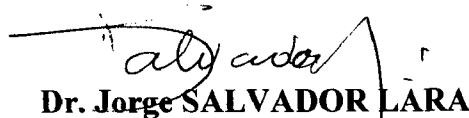
De todos los anteriores convendría que los proponentes de sus nombres, para designar alguna calle de Cumbayá, se sirvan obtener las respectivas partidas de defunción, porque es principio ético y legal que no se denominen con nombres de personas que aún viven a calles, plazas o monumentos. Exaltar el nombre de alguna persona al llamar con él una calle constituye un acto de discriminación a favor de ella, si aun vive y en contra de muchas personas que pudieran tener mayores merecimientos para ser honradas públicamente con el nombre de una vía.

La fichas de estas últimas las retengo hasta poder emitir un informe definitivo.

Continuaré remitiendo sucesivos informes al respecto.

Remito también las actas de las varias asambleas de la junta parroquial en las que se discutieron y aprobaron todos los nombres que me fueron remitidos con oficio 2056, de mayo 19.

De usted atentamente,



**Dr. Jorge SALVADOR LARA**

Cronista de la Ciudad

Director del Archivo Metropolitano de Historia

Adjto: lo indicado



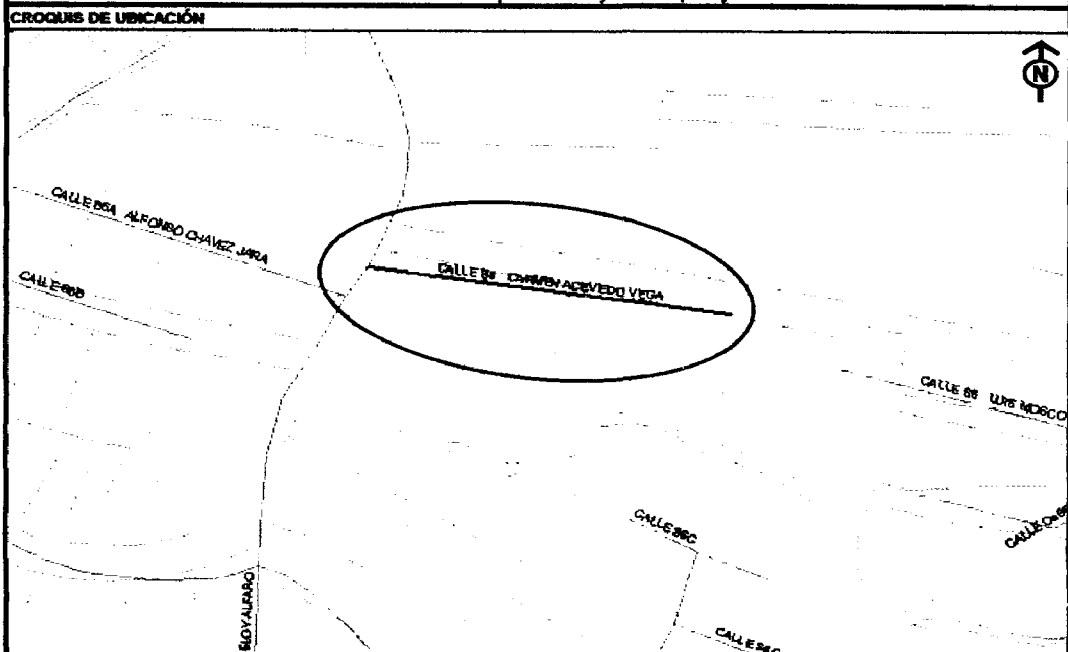
**EMMOP-Q**  
Empresa Metropolitana  
de Movilidad y  
Obras Públicas

**GERENCIA DE ESPACIO PÚBLICO**  
UNIDAD DE NOMENCLATURA

Fecha: 04/10/2012  
Folio No.: 04/10/12

REFERENCIAS TÉCNICAS PARA DENOMINACIÓN DE VÍAS

IDENTIFICACIÓN Y UBICACIÓN DE LA VÍA	
Calles e Intersecciones:	Calle General Eloy Alfaro
Nombre Actual:	Sin Nombre
Sector o Barrio:	S. Juan Alto
Código Alfanumérico	S6A
Sector o Barrio:	
Área Metropolitana:	2- Área Suburbana
Zona Metropolitana:	9- Tumbaco - Tumbaco
Parroquia(s) urbana(s) rural(es):	1- Cumbayá
Barrio(s)	S. Juan Alto
Hojas catastrales) DAYC:	10411
Historiales de la vía antigua:	Ninguno
Nombres viales Típicos:	Escritores Ecuatorianos
Observaciones:	El tramo de vía propuesta inicia en la calle General Eloy Alfaro y se constituye en un pasaje sin salida.



REFERENCIAS SOCIALES PARA DENOMINACIÓN DE VÍAS	
Proponente(s) :	Gerencia de Espacio Público - Unidad de Nomenclatura
Respaldo(s) de adhesión a la propuesta :	Empresa Municipal de Movilidad y Obras Públicas
Fundamento(s) para la denominación, cambio o correcciones:	Asignación de Nomenclatura a la Parroquia de Cumbayá
<b>NOMBRE PROPUESTO:</b>	
Nombre Actual:	Sin Nombre
Nombre propuesto:	<b>CALLE S6A CARMEN ACEVEDO VEGA</b>
<b>DATOS BIOGRÁFICOS:</b>	
Nacionalidad:	Ecuatoriana
Fecha de Nacimiento:	1913
Sexo:	Masculino
Profesión / ocupación:	Periodista, Escritora
Hechos Memorables	Colaboró con los diarios "El Comercio", "El Universo", "El Mercurio"; fue miembro de la Casa de la Cultura, perteneció a la Federación Nacional de Periodistas, fue autora de muchas obras importantes.
Verificación de repetición del nombre propuesto:	No existe repetición.

ELABORADO POR:

UNIDAD DE NOMENCLATURA

Sr. Rafael Herdoiza  
JEFE DE UNIDAD DE NOMENCLATURA

Arq. Efrén Bonilla  
GERENTE DEL ESPACIO PÚBLICO



GERENCIA DE ESPACIO PÚBLICO  
UNIDAD DE NOMENCLATURA



**EMMOP-Q**  
Empresa Metropolitana  
de Movilidad y  
Obras Públicas

REFERENCIAS TÉCNICAS PARA DENOMINACIÓN DE VÍAS

<b>IDENTIFICACIÓN Y UBICACIÓN DE LA VÍA</b>	
Calles e Intersecciones:	Calle Luis A. Martínez
Nombre Actual:	Sin Nombre
Sector o Barrio:	Sta. Rosa
Código Alfanumérico	Oe11D, S8
<b>Sector o Barrio:</b>	
Área Metropolitana:	2- Área Suburbana
Zona Metropolitana:	9- Tumbaco - Tumbaco
Parroquia(s)urbana(s)rural(es):	1- Cumbayá
Barrio(s)	Sta. Rosa
Hojas catastrales) DAYC:	10310
Historiales de la vía antigua:	Ninguno
Nombres viales Típicos:	Escritores Ecuatorianos /
Observaciones:	El tramo de vía propuesto es un pasaje sin salida hacia sus dos lados.
<b>CROQUIS DE UBICACIÓN</b>	
<b>REFERENCIAS SOCIALES PARA DENOMINACIÓN DE VÍAS</b>	
Proponentes):	Gerencia de Espacio Público - Unidad de Nomenclatura
Respaldo(s) de adhesión a la propuesta :	Empresa Municipal de Movilidad y Obras Públicas
Fundamentos) para la denominación, cambio o correcciones:	Asignación de Nomenclatura a la Parroquia de Cumbayá
<b>NOMBRE PROPUESTO:</b>	
Nombre Actual:	Sin Nombre
Nombre propuesto:	CALLE Oe11D, S8 OCTAVIO CORDERO PALACIOS /
<b>DATOS BIOGRÁFICOS:</b>	
Nacionalidad:	Ecuatoriana
Fecha de Nacimiento:	3 de mayo de 1870
Sexo:	Masculino
Fecha de Fallecimiento:	17 de diciembre de 1930
Profesión / ocupación:	Escritor
Hechos Memorables	Presidió la Academia Política Literaria, en 1985 dirigió el círculo Juvenil Católico, inventó una computadora para traducir palabras a otros idiomas. Además, en el año de 1918 fue Senador por el Azuay.
Verificación de repetición del nombre propuesto:	No existe repetición.
ELABORADO POR:  UNIDAD DE NOMENCLATURA	 Sr. Rafael Herdoiza JEFE DE UNIDAD DE NOMENCLATURA
 Arq. Efrén Bonilla GERENTE DEL ESPACIO PÚBLICO	

**GERENCIA DE ESPACIO PÚBLICO**  
UNIDAD DE NOMENCLATURA

Fecha: Abril 2010

Ficha No.: 151104



**EMMOP-Q**  
Empresa Metropolitana  
de Movilidad y  
Obras Públicas

## REFERENCIAS TÉCNICAS PARA DENOMINACIÓN DE VÍAS

IDENTIFICACIÓN Y UBICACIÓN DE LA VÍA	
Calles e Intersecciones:	Calle General Eloy Alfaro, Oe11E Félix Valencia
Nombre Actual:	Sin Nombre
Sector o Barrio:	Sta. Rosa
Código Alfanumérico	S10A
<b>Sector o Barrio:</b>	
Área Metropolitana:	2- Área Suburbana
Zona Metropolitana:	9- Tumbaco - Tumbaco
Parroquia(s)urbana(s)rural(es):	1- Cumbayá
Barrio(s)	Sta. Rosa
Hojas catastrales) DAYC:	10210, 10209
Historiales de la vía antigua:	Ninguno
Nombres viales Típicos:	Escritores Ecuatorianos
Observaciones:	El tramo de vía propuesta inicia en la calle Oe11A Eliécer Cárdenas y se prolonga hasta el pasaje Oe11E Félix Valencia.
CROQUIS DE UBICACIÓN	
REFERENCIAS SOCIALES PARA DENOMINACIÓN DE VÍAS	
Proponentes):	Gerencia de Espacio Público - Unidad de Nomenclatura
Respaldos) de adhesión a la propuesta :	Empresa Municipal de Movilidad y Obras Públicas
Fundamentos) para la denominación, cambio o correcciones:	Asignación de Nomenclatura a la Parroquia de Cumbayá
<b>NOMBRE PROPUESTO:</b>	
Nombre Actual:	Sin Nombre
Nombre propuesto:	<b>CALLE S10C JOSEFINA ABAD JAUREGUI</b>
<b>DATOS BIOGRÁFICOS:</b>	
Nacionalidad:	Ecuatoriana
Fecha de Nacimiento:	1860
Sexo:	Femenino
Fecha de Fallecimiento:	1910
Profesión / ocupación:	Poetisa
Hechos Memorables	Importante poetisa de la época. La gran parte de sus poemas fueron publicados en periódicos de la época. Una de sus obras más destacadas es el poema "A mi madre".
Verificación de repetición del nombre propuesto:	No existe repetición.
ELABORADO POR: <i>Lorena Cabello</i> UNIDAD DE NOMENCLATURA	 Sr. Rafael Herdoiza JEFE DE UNIDAD DE NOMENCLATURA
 Arq. Efrén Bonilla GERENTE DEL ESPACIO PÚBLICO	

**GERENCIA DE ESPACIO PÚBLICO  
UNIDAD DE NOMENCLATURA**


Fecha: Abril 2010

Ficha No.: 109 Cb



REFERENCIAS TÉCNICAS PARA DENOMINACIÓN DE VÍAS

<b>IDENTIFICACIÓN Y UBICACIÓN DE LA VÍA</b>	
Calle e Intersecciones:	Calles S4C Aurora Estrada y Ayala, S4E, S4F, S5A, S5C, Oe5D, Juan León Mera.
Nombre Actual:	Mariscal Sucre
Sector o Barrio:	S. Juan
Código Alfanumérico	Sin Código
<b>Sector o Barrio:</b>	
Área Metropolitana:	2- Área Suburbana
Zona Metropolitana:	9- Tumbaco - Tumbaco
Parroquia(s) urbana(s)/rural(es):	1- Cumbayá
Barrio(s)	S. Juan
Hojas catastrales) DAYC:	10413
Historiales de la vía antigua:	Ninguno
Nombres viales Típicos:	Escritores Ecuatorianos
Observaciones:	El tramo de vía propuesta inicia en la calle S4C Aurora Estrada y Ayala y su prolongación llega hasta la calle Juan León Mera.
<b>CROQUIS DE UBICACIÓN</b>	
<b>REFERENCIAS SOCIALES PARA DENOMINACIÓN DE VÍAS</b>	
Proponente(s):	Gerencia de Espacio Público - Unidad de Nomenclatura
Respaldo(s) de adhesión a la propuesta:	Empresa Municipal de Movilidad y Obras Públicas
Fundamento(s) para la denominación, cambio o correcciones:	Asignación de Nomenclatura a la Parroquia de Cumbayá
<b>NOMBRE PROPUESTO:</b>	
Nombre Actual:	Mariscal Sucre
Nombre propuesto:	CALLE Oe5B, Oe6, S5 MEDARDO ANGEL SILVA
<b>DATOS BIOGRÁFICOS:</b>	
Nacionalidad:	Ecuatoriana
Fecha de Nacimiento:	8 de junio de 1898
Sexo:	Masculino
Profesión / ocupación:	Poeta
Fecha de Fallecimiento:	10 de junio de 1919
Hechos Memorables	Trabajó en una imprenta, luego en el Telégrafo. En 1918 fue Profesor de la Escuela Primaria No. 11. Sus poemas fueron publicados en revistas y periódicos de la época. Fue considerado uno de los más destacados poetas del país.
Verificación de repetición del nombre propuesto:	No existe repetición.
ELABORADO POR:	
UNIDAD DE NOMENCLATURA	
	Sr. Rafael Heróiz JEFE DE UNIDAD DE NOMENCLATURA
	Arq. Efrén Bonilla GERENTE DEL ESPACIO PÚBLICO



GERENCIA DE ESPACIO PÚBLICO
UNIDAD DE NOMENCLATURA

Fecha Ar:
Fecha No: 5.1.10

EMMOP-Q
Empresa Metropolitana
de Movilidad y
Obras Públicas

REFERENCIAS TÉCNICAS PARA DENOMINACIÓN DE VÍAS

Table with 2 columns: Field Name and Value. Fields include: Calles e Intersecciones, Nombre Actual, Sector o Barrio, Código Alfanumérico, Área Metropolitana, Zona Metropolitana, Parroquia(s), Barrio(s), Hojas catastrales DAYC, Historiales de la vía antigua, Nombres viales Típicos, Observaciones.

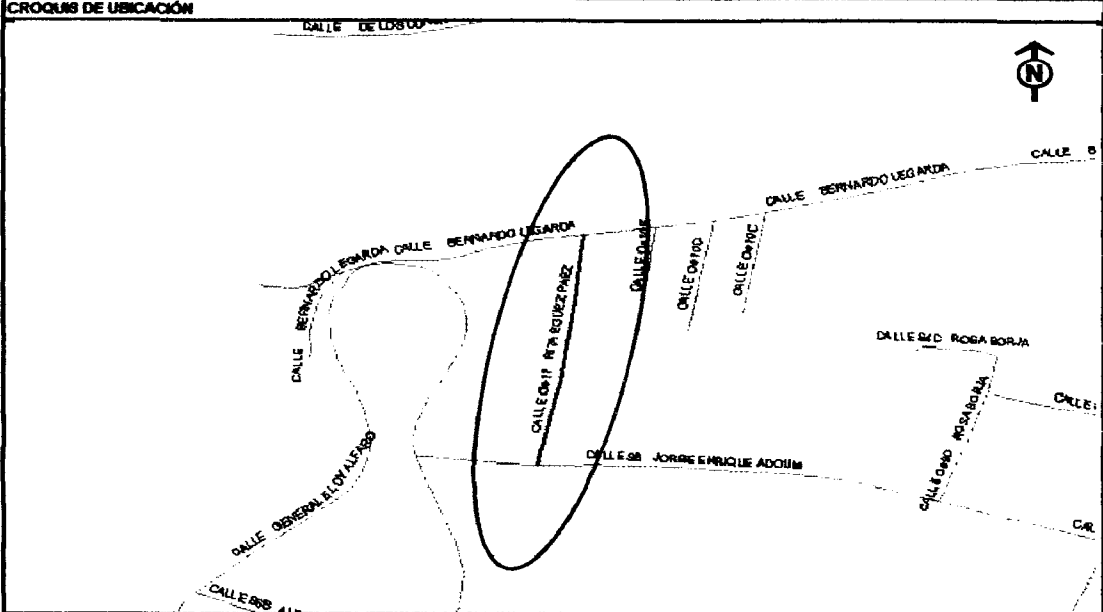


Table with 2 columns: Field Name and Value. Fields include: Proponente(s), Respaldo(s), Fundamento(s), NOMBRE PROPUESTO, Nombre Actual, Nombre propuesto, DATOS BIOGRÁFICOS, Hechos Memorables, Verificación de repetición del nombre propuesto.

ELABORADO POR: Lorena Bonilla L.
UNIDAD DE NOMENCLATURA
Arq. Efrén Bonilla
GERENTE DEL ESPACIO PÚBLICO
Sr. Rafael Herdoiza
JEFE DE UNIDAD DE NOMENCLATURA



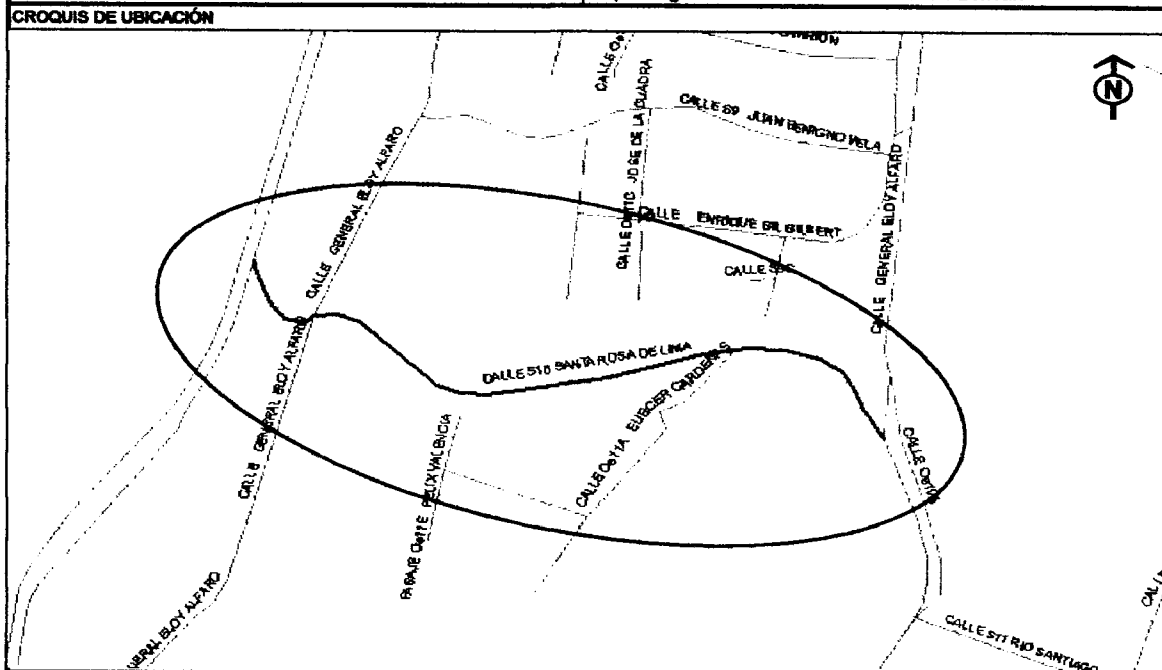
GERENCIA DE ESPACIO PÚBLICO  
UNIDAD DE NOMENCLATURA

Fecha: \_\_\_\_\_  
Ficha No. 299-Cu



REFERENCIAS TÉCNICAS PARA DENOMINACIÓN DE VÍAS

<b>IDENTIFICACIÓN Y UBICACIÓN DE LA VÍA</b>	
Calles e Intersecciones:	Calles General Eloy Alfaro, Oe11A Eliécer Cárdenas
Nombre Actual:	Santa Rosa de Lima
Sector o Barrio:	Sta. Rosa, S. Patricio
Código Alfanumérico	S10
<b>Sector o Barrio:</b>	
Área Metropolitana:	2- Área Suburbana
Zona Metropolitana:	9- Tumbaco - Tumbaco
Parroquia(s) urbana(s) rural(es):	1- Cumbayá
Barrio(s)	Sta. Rosa, S. Patricio
Hojas catastrales) DAYC:	10209,10210
Historiales de la vía antigua:	Ninguno
Nombres viales Típicos:	Escritores Ecuatorianos, Cantones del Ecuador
Observaciones:	El tramo de vía propuesta inicia en la calle General Eloy Alfaro y se prolonga hasta la Avenida Lib. Simón Bolívar.



REFERENCIAS SOCIALES PARA DENOMINACIÓN DE VÍAS

Proponente(s) :	Gerencia de Espacio Público - Unidad de Nomenclatura
Respaldo(s) de adhesión a la propuesta :	Empresa Municipal de Movilidad y Obras Públicas
Fundamento(s) para la denominación, cambio o correcciones:	Asignación de Nomenclatura a la Parroquia de Cumbayá

NOMBRE PROPUESTO:

Nombre Actual:	Santa Rosa de Lima
Nombre propuesto:	<b>CALLE S10 SANTA ROSA DE LIMA</b>

DATOS BIOGRÁFICOS:

Nacionalidad:	Peruana
Fecha de Nacimiento:	1586
Sexo:	Femenino
Profesión / ocupación:	Religiosa
Fecha de Fallecimiento:	

Hechos Memorables	Desde muy pequeña tuvo inclinación a la oración y a la meditación. Entregó su vida al servicio de Dios, y de los más necesitados.
Verificación de repetición del nombre propuesto:	No existe repetición.

ELABORADO POR:  
*Lorena Lavarello L.*  
UNIDAD DE NOMENCLATURA

*Efrén Bonilla*  
Arq. Efrén Bonilla  
GERENTE DEL ESPACIO PÚBLICO

*Rafael Herdoiza*  
Sr. Rafael Herdoiza  
JEFE DE UNIDAD DE NOMENCLATURA

### GERENCIA DE ESPACIO PÚBLICO UNIDAD DE NOMENCLATURA

Fecha: Abril 2010

Ficha No. 298/09



REFERENCIAS TÉCNICAS PARA DENOMINACIÓN DE VÍAS

<b>IDENTIFICACIÓN Y UBICACIÓN DE LA VÍA</b>	
Calles e Intersecciones:	Calles Oe9D Rosa Borja, Oe9 Jorge Dávila Vásquez
Nombre Actual:	Cipreses
Sector o Barrio:	S. Juan Alto, S. Juan
Código Alfanumérico	S4D
<b>Sector o Barrio:</b>	
Área Metropolitana:	2- Área Suburbana
Zona Metropolitana:	9- Tumbaco - Tumbaco
Parroquia(s) urbana(s) rural(es):	1- Cumbayá
Barrio(s)	S. Juan, S. Juan Alto
Hojas catastrales DAYC:	10511,10512
Historiales de la vía antigua:	Cipreses
Nombres viales Típicos:	Escritores Ecuatorianos
Observaciones: El tramo de vía propuesta inicia en la calle Oe9D Rosa Borja y su prolongación llega hasta la calle Oe9 Jorge Dávila Vásquez.	
<b>CROQUIS DE UBICACIÓN</b>	
<b>REFERENCIAS SOCIALES PARA DENOMINACIÓN DE VÍAS</b>	
Proponente(s):	Gerencia de Espacio Público - Unidad de Nomenclatura
Respaldo(s) de adhesión a la propuesta:	Empresa Municipal de Movilidad y Obras Públicas
Fundamento(s) para la denominación, cambio o correcciones:	Asignación de Nomenclatura a la Parroquia de Cumbayá
<b>NOMBRE PROPUESTO:</b>	
Nombre Actual:	Cipreses
Nombre propuesto:	<b>CALLE S4D ALFREDO VERA VERA</b>
<b>DATOS BIOGRÁFICOS:</b>	
Nacionalidad:	Ecuatoriana
Fecha de Nacimiento:	28 de junio de 1910.
Sexo:	Masculino
Fecha de Fallecimiento:	17 de julio de 1999.
Profesión / ocupación:	Escritor, Político
Hechos Memorables	Escritor y político, fue Secretario de la Cámara de Diputados. Desarrolló un renovado sistema de Taquigrafía, en 1942 ingresó a la Alianza Democrática Ecuatoriana. Fue Ministro de Educación.
Verificación de repetición del nombre propuesto:	No existe repetición.
ELABORADO POR:	
UNIDAD DE NOMENCLATURA	JEFE DE UNIDAD DE NOMENCLATURA
	Arq. Efrén Bonilla
GERENTE DEL ESPACIO PÚBLICO (e)	


**GERENCIA DE ESPACIO PÚBLICO**  
 UNIDAD DE NOMENCLATURA

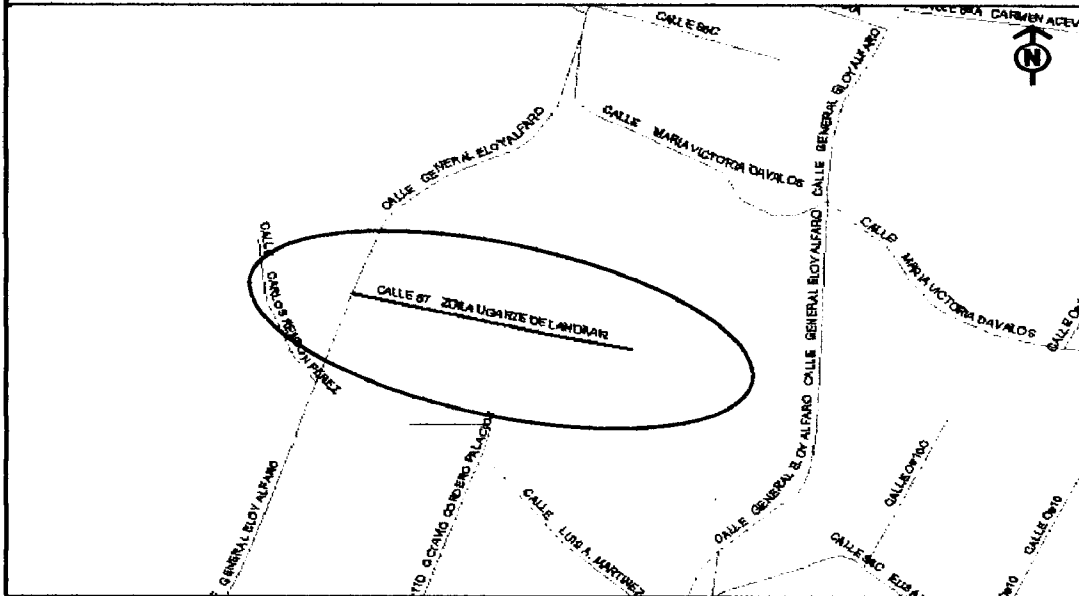
Fecha: Abril 2010

Ficha No. 131 C.

## REFERENCIAS TÉCNICAS PARA DENOMINACIÓN DE VÍAS

IDENTIFICACIÓN Y UBICACIÓN DE LA VÍA	
Calles e intersecciones:	Calle General Eloy Alfaro.
Nombre Actual:	Sin Nombre
Sector o Barrio:	Sta. Rosa
Código Alfanumérico	S7
Sector o Barrio:	
Área Metropolitana:	2- Área Suburbana
Zona Metropolitana:	9- Tumbaco - Tumbaco
Parroquia(s) urbana(s) rural(es):	1- Cumbayá
Barrio(s)	Sta. Rosa
Hojas catastrales) DAYC:	10410
Historiales de la vía antigua:	Ninguno
Nombres viales Típicos:	Escritores Ecuatorianos
Observaciones:	El tramo de vía propuesta inicia en la calle General Eloy Alfaro y se constituye en un pasaje sin salida.

## CROQUIS DE UBICACIÓN




## REFERENCIAS SOCIALES PARA DENOMINACIÓN DE VÍAS

Proponente(s) :	Gerencia de Espacio Público - Unidad de Nomenclatura
Respaldo(s) de adhesión a la propuesta :	Empresa Municipal de Movilidad y Obras Públicas
Fundamento(s) para la denominación, cambio o correcciones:	Asignación de Nomenclatura a la Parroquia de Cumbayá
<b>NOMBRE PROPUESTO:</b>	
Nombre Actual:	Sin Nombre
Nombre propuesto:	<b>CALLE S7 ZOILA UGARTE DE LANDIVAR</b>
<b>DATOS BIOGRÁFICOS:</b>	
Nacionalidad:	Ecuatoriana
Fecha de Nacimiento:	1864
Sexo:	Femenino
Profesión / ocupación:	Poeta -Escritora
Fecha de Fallecimiento:	1969
Hechos Memorables	Fue Presidenta del Círculo de Periodistas de Quito, perteneció a prestigiosas Instituciones culturales del país. Directora de la Biblioteca Nacional, profesora del colegio Fernandez Madrid, y cofundadora del Colegio Simon Bolivar.
Verificación de repetición del nombre propuesto:	No existe repetición.

 ELABORADO POR:  
*Jorge...*  
 UNIDAD DE NOMENCLATURA

*Arq. Efrén Bonilla*  
 Arq. Efrén Bonilla  
 GERENTE DEL ESPACIO PÚBLICO

*Sr. Rafael Herdoiza*  
 Sr. Rafael Herdoiza  
 JEFE DE UNIDAD DE NOMENCLATURA



**EMMOP-Q**  
 Empresa Metropolitana  
 de Movilidad y  
 Obras Públicas

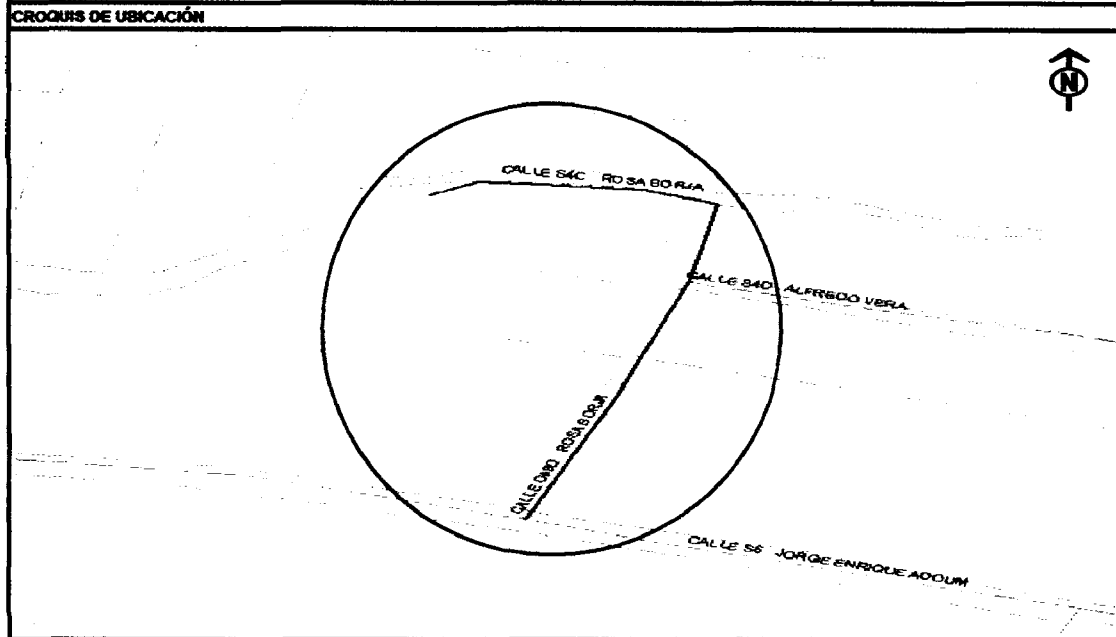
**GERENCIA DE ESPACIO PÚBLICO**  
 UNIDAD DE NOMENCLATURA

Fecha: Abr 2010

Ficha No: 14910

REFERENCIAS TÉCNICAS PARA DENOMINACIÓN DE VÍAS

IDENTIFICACIÓN Y UBICACIÓN DE LA VÍA	
Calles e Intersecciones:	Calles S4D Alfredo Vera, S5 Jorge Enrique Adoum
Nombre Actual:	Sin Nombre
Sector o Barrio:	S. Juan Alto
Código Alfanumérico	Oe9D, S4C
<b>Sector o Barrio:</b>	
Área Metropolitana:	2- Área Suburbana
Zona Metropolitana:	9- Tumbaco - Tumbaco
Parroquia(s)urbana(s)rural(es):	1- Cumbayá
Barrio(s)	S. Juan Alto
Hojas catastrales) DAYC:	10511
Historiales de la vía antigua:	Ninguno
Nombres viales Típicos:	Escritores Ecuatorianos ✓
Observaciones:	El tramo de vía propuesto inicia en la calle S5 Jorge Enrique Adoum y se constituye en un pasaje sin salida.



REFERENCIAS SOCIALES PARA DENOMINACIÓN DE VÍAS	
Proponente(s) :	Gerencia de Espacio Público - Unidad de Nomenclatura
Respaldo(s) de adhesión a la propuesta :	Empresa Municipal de Movilidad y Obras Públicas
Fundamento(s) para la denominación, cambio o correcciones:	Asignación de Nomenclatura a la Parroquia de Cumbayá
<b>NOMBRE PROPUESTO:</b>	
Nombre Actual:	Sin Nombre
Nombre propuesto:	CALLE Oe9D, S4C ROSA BORJA ✓
<b>DATOS BIOGRÁFICOS:</b>	
Nacionalidad:	Ecuatoriana
Fecha de Nacimiento:	30 de julio de 1889
Sexo:	Femenino
Profesión / ocupación:	Escritora
Fecha de Fallecimiento:	22 de diciembre de 1964
Hechos Memorables	Fue Consejera del Guayas, Directora de la Revista "Nuevos Horizontes", miembro de la Academia Ecuatoriana de la Lengua, Vicepresidenta del círculo de Periodistas del Guayas. En 1949 representó al Ecuador en el día de la Mujer de América. En 1942 la Asociación de Música de Cámara de Buenos Aires le concedió el primer premio por sus composiciones contenidas en el "Album de Musica".
Verificación de repetición del nombre propuesto:	No existe repetición.

ELABORADO POR:  
*Lorena Viquez*  
 UNIDAD DE NOMENCLATURA

*Efrén Bonilla*  
 Arq. Efrén Bonilla  
 GERENTE DEL ESPACIO PÚBLICO

*Rafael Herdoiza*  
 Sr. Rafael Herdoiza  
 JEFE DE UNIDAD DE NOMENCLATURA

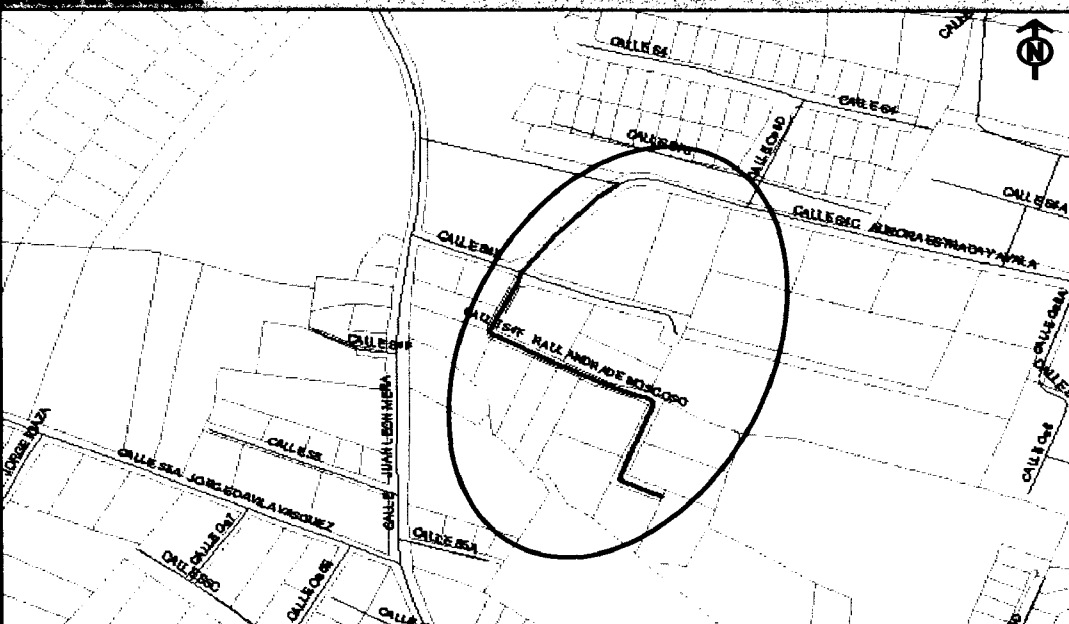




**GERENCIA DE ESPACIO PÚBLICO**  
**UNIDAD DE NOMENCLATURA**

Fecha: Septiembre 2010

Ficha No. 242-Cu

REFERENCIAS TÉCNICAS PARA DENOMINACIÓN DE VÍAS

Calles e Intersecciones:	Calles S4C Aurora Estrada y Ayala, S4E
Nombre Actual:	Eucaliptos
Sector o Barrio:	S. Juan
Código Alfanumérico	Oe7, S4F, Oe6D, S4G
Área Metropolitana:	2- Área Suburbana
Zona Metropolitana:	9- Tumbaco - Tumbaco
Parroquia(s) urbana(s)/rural(es):	1- Cumbayá
Barrio(s)	S. Juan
Hojas catastrales DAYC:	10413
Historiales de la vía antigua:	Eucaliptos
Nombres viales Típicos:	Escritores Ecuatorianos
Observaciones:	El tramo de vía propuesto inicia en la calle S4C Aurora Estrada y Ayala y se constituye en un pasaje sin salida.
	
Proponentes):	Gerencia de Espacio Público - Unidad de Nomenclatura
Respaldo(s) de adhesión a la propuesta:	Empresa Municipal de Movilidad y Obras Públicas
Fundamento(s) para la denominación, cambio o correcciones:	Asignación de Nomenclatura a la Parroquia de Cumbayá
Nombre Actual:	Eucalipto
Nombre propuesto:	CALLE Oe7, S4F, S4G, Oe6D RAUL ANDRADE MOSCOSO
Nacionalidad:	Ecuatoriana
Fecha de Nacimiento:	10 de julio de 1906
Sexo:	Masculino
Fecha de Fallecimiento:	26 de mayo de 1978.
Profesión / ocupación:	Escritor
Hechos Memorables	Fue un escritor altamente reconocido. En 1926 estuvo entre los fundadores de la revista "Hélice". Representó a nuestro país en funciones diplomáticas cumplidas ante el gobierno de España, colaboró con el semanario "Zumbambico".
Verificación de repetición del nombre propuesto:	No existe repetición.
ELABORADO POR:	 Sr. Rafael Herdoiza JEFE DE UNIDAD DE NOMENCLATURA
UNIDAD DE NOMENCLATURA	 Ing. Xavier Arroyo V. GERENTE DEL ESPACIO PÚBLICO

GERENCIA DE ESPACIO PÚBLICO  
UNIDAD DE NOMENCLATURA

Fecha: April 2010

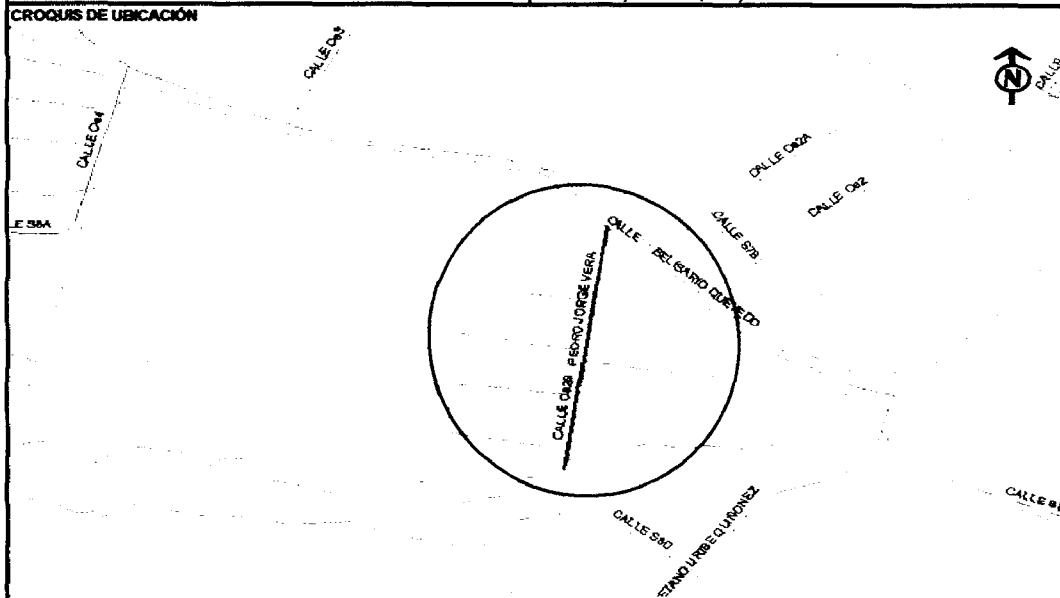
Hoja No. 12750



**EMMOP-Q**  
Empresa Metropolitana  
de Movilidad y  
Obras Públicas

REFERENCIAS TÉCNICAS PARA DENOMINACIÓN DE VÍAS

IDENTIFICACIÓN Y UBICACIÓN DE LA VÍA	
Calles e Intersecciones:	Calle Belisario Quevedo
Nombre Actual:	Sin Nombre
Sector o Barrio:	Yanazarapata
Código Alfanumérico	Oe2B
<b>Sector o Barrio:</b>	
Área Metropolitana:	2- Área Suburbana
Zona Metropolitana:	9- Tumbaco - Tumbaco
Parroquia(s) urbana(s) rural(es):	1- Cumbayá
Barrio(s)	Yanazarapata
Hojas catastrales) DAYC:	10213
Historiales de la vía antigua:	Ninguno
Nombres viales Típicos:	Escritores Ecuatorianos ✓
Observaciones:	El tramo de vía propuesta inicia en la calle Belisario Quevedo y se constituye en un pasaje sin salida.



REFERENCIAS SOCIALES PARA DENOMINACIÓN DE VÍAS	
Proponente(s):	Gerencia de Espacio Público - Unidad de Nomenclatura
Respaldos de adhesión a la propuesta:	Empresa Municipal de Movilidad y Obras Públicas
Fundamento(s) para la denominación, cambio o correcciones:	Asignación de Nomenclatura a la Parroquia de Cumbayá
<b>NOMBRE PROPUESTO:</b>	
Nombre Actual:	Ninguna
Nombre propuesto:	<b>CALLE Oe2B PEDRO JORGE VERA</b> ✓
<b>DATOS BIOGRÁFICOS:</b>	
Nacionalidad:	Ecuatoriana
Fecha de Nacimiento:	16 de junio de 1914
Sexo:	Masculino
Profesión / ocupación:	Escritor
Fecha de Fallecimiento:	5 de marzo de 1999
Hechos Memorables	En 1934 fue secretario Particular de Antonio Parra Velasco, fue Ministro de Finanzas de la Primera Administración de Velasco Ibarra, participó activamente en el movimiento popular de 1944 que derrocó a Arroyo del Río y proclamó a Velasco Ibarra como Presidente. Fue editor de la revista "La Calle" en el Diario del Ecuador. En 1970 fundó la revista "Ecuador", recibió varios premios por sus obras.
Verificación de repetición del nombre propuesto:	No existe repetición.

ELABORADO POR:

UNIDAD DE NOMENCLATURA

Arq. Efrén Bonilla  
GERENTE DEL ESPACIO PÚBLICO

Sr. Rafael Herdoiza  
JEFE DE UNIDAD DE NOMENCLATURA



**EMMOP-Q**  
 Empresa Metropolitana  
 de Movilidad y  
 Obras Públicas

**GERENCIA DE ESPACIO PÚBLICO**  
 UNIDAD DE NOMENCLATURA

Fecha: 2013-10-09  
 Hora: 10:30 AM

REFERENCIAS TÉCNICAS PARA DENOMINACIÓN DE VÍAS

IDENTIFICACIÓN Y UBICACIÓN DE LA VÍA	
Calles e Intersecciones:	Calles Enrique Gil Gilbert, S9C
Nombre Actual:	Sin Nombre
Sector o Barrio:	Sta. Rosa
Código Alfanumérico	Oe11A
<b>Sector o Barrio:</b>	
Área Metropolitana:	2- Area Suburbana
Zona Metropolitana:	9- Tumbaco - Tumbaco
Parroquia(s) urbana(s)/rural(es):	1- Cumbayá
Barrio(s)	Sta. Rosa
Hojas catastrales) DAYC:	10210
Historiales de la vía antigua:	Ninguno
Nombres viales Típicos:	Escritores Ecuatorianos
Observaciones:	El tramo de vía propuesta inicia en la calle Enrique Gil Gilbert y se constituye en un pasaje sin salida.
CROQUIS DE UBICACIÓN	
REFERENCIAS SOCIALES PARA DENOMINACIÓN DE VÍAS	
Proponente(s):	Gerencia de Espacio Público - Unidad de Nomenclatura
Respaldo(s) de adhesión a la propuesta:	Empresa Municipal de Movilidad y Obras Públicas
Fundamento(s) para la denominación, cambio o correcciones:	Asignación de Nomenclatura a la Parroquia de Cumbayá
NOMBRE PROPUESTO:	
Nombre Actual:	Ninguno
Nombre propuesto:	<b>CALLE Oe11A PABLO PALACIO</b>
DATOS BIOGRÁFICOS:	
Nacionalidad:	Ecuatoriana
Fecha de Nacimiento:	1906
Sexo:	Masculino
Profesión / ocupación:	Escritor, Abogado
Fecha de Fallecimiento:	7 de enero de 1947
Hechos Memorables	Importante escritor ecuatoriano que en 1921 ganó en los juegos Florales de Loja, pero se negó a recibir su premio. Militó en el partido Socialista. Desempeñó varios cargos importantes entre los cuales están; Subsecretario de Educación en 1932, en 1938 fue Subsecretario de la Asamblea Nacional Constituyente, entre otros.
Verificación de repetición del nombre propuesto:	No existe repetición.
ELABORADO POR: <i>Jovencita...</i> UNIDAD DE NOMENCLATURA	 Sr. Rafael Herdoiza JEFE DE UNIDAD DE NOMENCLATURA
 Arq. Efrén Bonilla GERENTE DEL ESPACIO PÚBLICO	

### GERENCIA DE ESPACIO PÚBLICO UNIDAD DE NOMENCLATURA

Fecha: Abril 2010

Ficha No.: 2010-04



**EMMOP-Q**  
Empresa Metropolitana  
de Movilidad y  
Obras Públicas

#### REFERENCIAS TÉCNICAS PARA DENOMINACIÓN DE VÍAS

IDENTIFICACIÓN Y UBICACIÓN DE LA VÍA	
Calles e Intersecciones:	Calle Juan León Mera
Nombre Actual:	Sin Nombre
Sector o Barrio:	S. Juan
Código Alfanumérico	S5D
<b>Sector e Intersecciones:</b>	
Área Metropolitana:	2- Área Suburbana
Zona Metropolitana:	9- Tumbaco - Tumbaco
Parroquia(s) urbana(s) rural(es):	1- Cumbayá
Barrio(s)	S. Juan
Hojas catastrales) DAYC:	10412,10413
Historiales de la vía antigua:	Ninguno
Nombres viales Típicos:	Escritores Ecuatorianos
Observaciones:	El tramo de vía propuesta inicia en la calle Juan León Mera y se constituye en un pasaje sin salida.
CROQUIS DE UBICACIÓN	
REFERENCIAS SOCIALES PARA DENOMINACIÓN DE VÍAS	
Proponente(s):	Gerencia de Espacio Público - Unidad de Nomenclatura
Respaldo(s) de adhesión a la propuesta:	Empresa Municipal de Movilidad y Obras Públicas
Fundamento(s) para la denominación, cambio o correcciones:	Asignación de Nomenclatura a la Parroquia de Cumbayá
<b>NOMBRE PROPUESTO:</b>	
Nombre Actual:	Sin Nombre
Nombre propuesto:	CALLE S5D MARIA PIEDAD CASTILLO DE LEVI /
<b>DATOS BIOGRÁFICOS:</b>	
Nacionalidad:	Ecuatoriana
Fecha de Nacimiento:	1898
Sexo:	Femenino
Profesión / ocupación:	Escritora
Fecha de Fallecimiento:	1962
Hechos Memorables	Fue profesora del normal Rita Lecumberry de Guayaquil, en 1955 fue declarada "Mujer de las Américas", delegada Titular del Ecuador a la Comisión Interamericana de Mujeres (CIM), organismo en el que ocupó varias dignidades inclusive su presidencia interina en el año de 1951. Miembro fundador de la Casa de la Cultura Ecuatoriana, núcleo del Guayas. Lucho por la igualdad salarial entre el hombre y la mujer. Escribió varios poemas entre ellos se destacan: "Liberación", "Canto al Montubio".
Verificación de repetición del nombre propuesto:	No existe repetición.
ELABORADO POR:	
UNIDAD DE NOMENCLATURA	
Arq. Efrén Bonilla	Jefe de Unidad de Nomenclatura
GERENTE DEL ESPACIO PÚBLICO	



**GERENCIA DE ESPACIO PÚBLICO**  
 UNIDAD DE NOMENCLATURA

Fecha: Abril 2010

Ficha No. 200-C-U

REFERENCIAS TÉCNICAS PARA DENOMINACIÓN DE VÍAS

IDENTIFICACIÓN Y UBICACIÓN DE LA VÍA	
Calles e Intersecciones:	Calles General Eloy Alfaro, Oe10B, Oe9C, Oe9 Elisa Mariño de Carvajal.
Nombre Actual:	Sin Nombre
Sector o Barrio:	San Juan Alto, Yanazarapata, Santa Rosa
Código Alfanumérico	Sin Código
<b>Sector o Barrio:</b>	
Área Metropolitana:	2- Área Suburbana
Zona Metropolitana:	9- Tumbaco - Tumbaco
Parroquia(s) urbana(s) rural(es):	1- Cumbayá
Barrio(s)	San Juan Alto, Yanazarapata
Hojas catastrales DAYC:	10410,10411,10311,10412,10312
Historiales de la vía antigua:	Ninguno
Nombres viales Típicos:	Escritores Ecuatorianas /
Observaciones:	El tramo de vía propuesta inicia en la calle General Eloy Alfaro, y su prolongación llega hasta la calle Oe9 Elisa Mariño de Carvajal.
<b>CRONOGRAMA DE UBICACIÓN</b>	
REFERENCIAS SOCIALES PARA DENOMINACIÓN DE VÍAS	
Proponente(s):	Gerencia de Espacio Público - Unidad de Nomenclatura
Respaldo(s) de adhesión a la propuesta:	Empresa Municipal de Movilidad y Obras Públicas
Fundamento(s) para la denominación, cambio o correcciones:	Asignación de Nomenclatura a la Parroquia de Cumbayá
<b>NOMBRE PROPUESTO:</b>	
Nombre Actual:	Sin nombre
Nombre propuesto:	<b>CALLE MARIA VICTORIA DÁVALOS</b> /
<b>DATOS BIOGRÁFICOS:</b>	
Nacionalidad:	Ecuatoriana
Fecha de Nacimiento:	Inicio del siglo XIX
Sexo:	Femenino
Profesión / ocupación:	Religiosa, pintora
Fecha de Fallecimiento:	
Hechos Memorables	Ingresó al Convento del Carmen Bajo de Quito, autora de varios cuadros que se encuentran en el convento e iglesia de su comunidad.
Verificación de repetición del nombre propuesto:	No existe repetición.
ELABORADO POR: <i>Joselyn Bonilla</i> UNIDAD DE NOMENCLATURA	<i>Rafael Herdoiza</i> Sr. Rafael Herdoiza JEFE DE UNIDAD DE NOMENCLATURA
<i>Efrén Bonilla</i> Arq. Efrén Bonilla GERENTE DEL ESPACIO PÚBLICO	



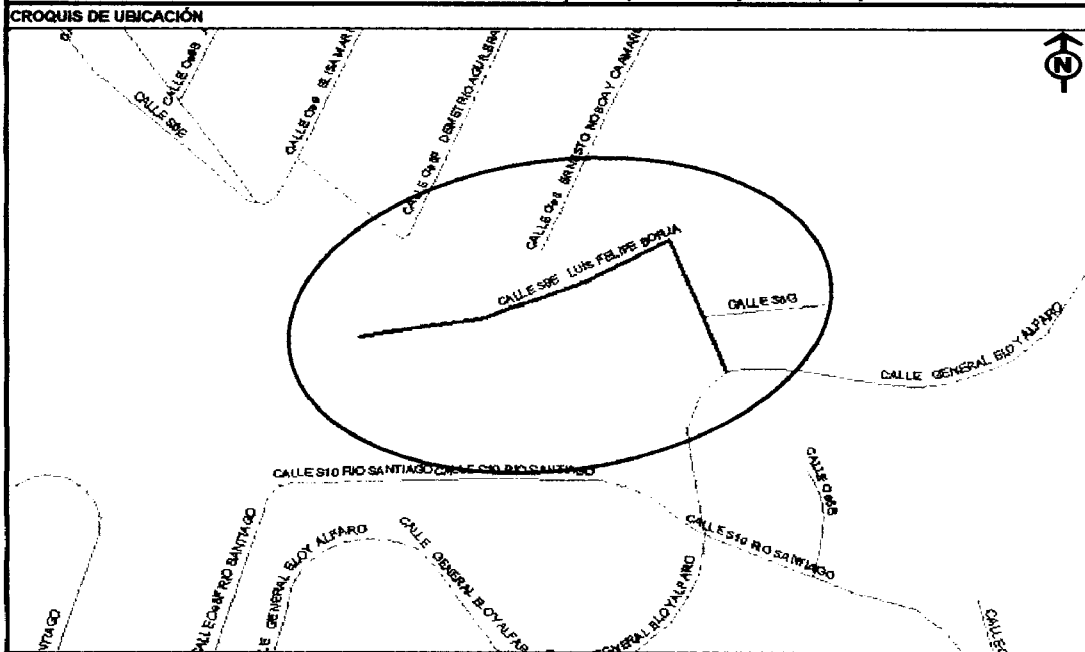
**GERENCIA DE ESPACIO PÚBLICO**  
 UNIDAD DE NOMENCLATURA

Fecha: Apr 2012

Ficha No: 104-10

REFERENCIAS TÉCNICAS PARA DENOMINACIÓN DE VÍAS

IDENTIFICACIÓN Y UBICACIÓN DE LA VÍA	
Calles e Intersecciones:	Calles General Eloy Alfaro, S8G
Nombre Actual:	Sin Nombre
Sector o Barrio:	Yanazarapata
Código Alfanumérico	S8E, Oe6E
<b>Sector o Barrio:</b>	
Área Metropolitana:	2- Área Suburbana
Zona Metropolitana:	9- Tumbaco - Tumbaco
Parroquia(s) urbana(s) rural(es):	1- Cumbayá
Barrio(s)	Yanazarapata
Hojas catastrales) DAYC:	10212, 10211
Historiales de la vía antigua:	Ninguno
Nombres viales Típicos:	Escritores Ecuatorianos /
Observaciones:	El tramo de vía propuesta inicia en la calle General Eloy Alfaro y se constituye en un pasaje sin salida



REFERENCIAS SOCIALES PARA DENOMINACIÓN DE VÍAS	
Proponentes):	Gerencia de Espacio Público - Unidad de Nomenclatura
Respaldos) de adhesión a la propuesta :	Empresa Municipal de Movilidad y Obras Públicas
Fundamentos) para la denominación, cambio o correcciones:	Asignación de Nomenclatura a la Parroquia de Cumbayá
<b>NOMBRE PROPUESTO:</b>	
Nombre Actual:	Sin Nombre
Nombre propuesto:	CALLE S8E, Oe6E LUIS FELIPE BORJA /
<b>DATOS BIOGRÁFICOS:</b>	
Nacionalidad:	Ecuatoriana
Fecha de Nacimiento:	20 de febrero de 1845.
Sexo:	Masculino
Fecha de Fallecimiento:	13 de abril de 1912.
Profesión / ocupación:	Poeta, Abogado
Hechos Memorables	Fue director del Partido Liberal, en 1883 Diputado por la Provincia (Cotopaxi) a la Convención Nacional, en el año de 1884 fue miembro del Consejo de Estado y Presidente de la Junta de Abogados de Quito.
Verificación de repetición del nombre propuesto:	No existe repetición.

ELABORADO POR: *[Signature]*  
 UNIDAD DE NOMENCLATURA

*[Signature]*  
 Arq. Efrén Bonilla  
 GERENTE DEL ESPACIO PÚBLICO

*[Signature]*  
 Sr. Rafael Herdoiza  
 JEFE DE UNIDAD DE NOMENCLATURA



**EMMOP-Q**  
 Empresa Metropolitana  
 de Movilidad y  
 Obras Públicas

**GERENCIA DE ESPACIO PÚBLICO**  
**UNIDAD DE NOMENCLATURA**

Fecha: Abril 2010

Ficha No.: 17420

REFERENCIAS TÉCNICAS PARA DENOMINACIÓN DE VÍAS

IDENTIFICACIÓN Y UBICACIÓN DE LA VÍA	
Calles e Intersecciones:	Calles Oe9B Ana Victoria Vásconez
Nombre Actual:	Sin Nombre
Sector o Barrio:	S. Juan Alto
Código Alfanumérico	S6
<b>Sector o Barrio:</b>	
Área Metropolitana:	2- Área Suburbana
Zona Metropolitana:	9- Tumbaco - Tumbaco
Parroquia(s) urbana(s) rural(es):	1- Cumbayá
Barrio(s)	S. Juan Alto
Hojas catastrales DAYC:	10411
Historiales de la vía antigua:	Ninguno
Nombres viales Típicos:	Escritores Ecuatorianos /
Observaciones:	El tramo de vía propuesta inicia en la calle Oe9B Ana Victoria Vásconez y su prolongación llega hasta un pasaje sin salida.
CROQUIS DE UBICACIÓN	
REFERENCIAS SOCIALES PARA DENOMINACIÓN DE VÍAS	
Proponente(s):	Gerencia de Espacio Público - Unidad de Nomenclatura
Respaldo(s) de adhesión a la propuesta:	Empresa Municipal de Movilidad y Obras Públicas
Fundamento(s) para la denominación, cambio o correcciones:	Asignación de Nomenclatura a la Parroquia de Cumbayá
<b>NOMBRE PROPUESTO:</b>	
Nombre Actual:	Sin nombre
Nombre propuesto:	CALLE S6 LUIS MOSCOSO /
<b>DATOS BIOGRÁFICOS:</b>	
Nacionalidad:	Ecuatoriana
Fecha de Nacimiento:	3 de julio de 1909
Sexo:	Masculino
Profesión / ocupación:	Escritor
Fecha de Fallecimiento:	
Hechos Memorables	Fue Director de la Academia de Bellas Artes de Cuenca, gobernador del Azuay, consejero Provincial, Presidente de la Casa de la Cultura Ecuatoriana núcleo del Azuay, Presidente de la Cámara de Agricultura, Director del Banco de Fomento, entre otros.
Verificación de repetición del nombre propuesto:	No existe repetición.
ELABORADO POR:	
UNIDAD DE NOMENCLATURA	
Arq. Efrén Bonilla	Sr. Rafael Herdoiza
GERENTE DEL ESPACIO PÚBLICO	JEFE DE UNIDAD DE NOMENCLATURA

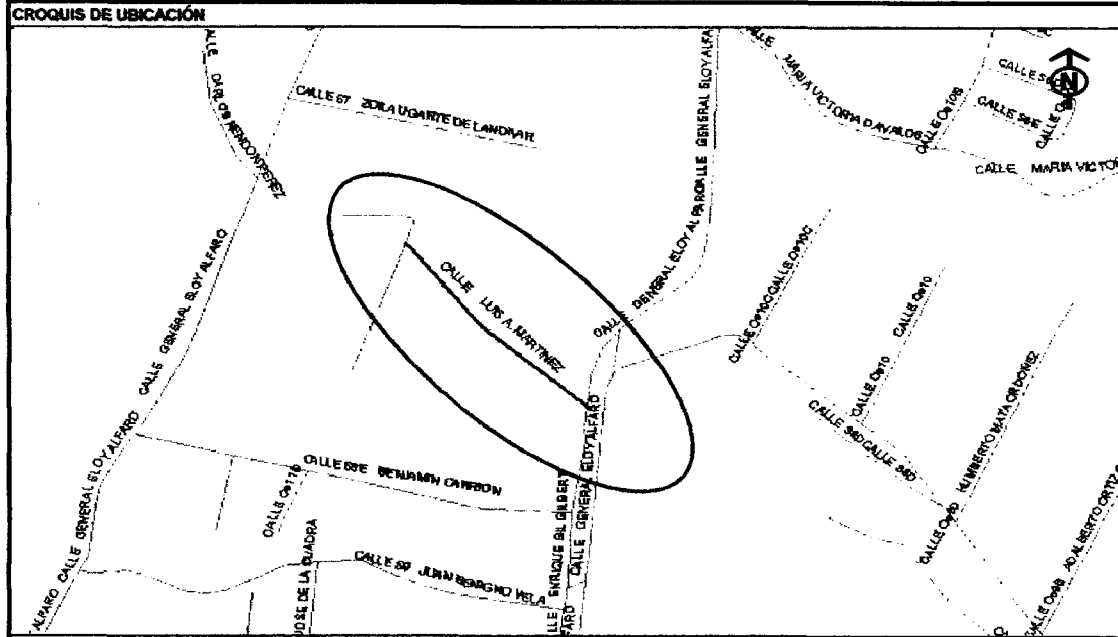
**GERENCIA DE ESPACIO PÚBLICO**  
UNIDAD DE NOMENCLATURA

Fecha: 08/10/2010

Ficha No.: 171010

REFERENCIAS TÉCNICAS PARA DENOMINACIÓN DE VÍAS

<b>IDENTIFICACIÓN Y UBICACIÓN DE LA VÍA</b>	
Calles e Intersecciones:	Calles General Eloy Alfaro, Oe11D Octavio Cordero Palacios.
Nombre Actual:	Sin Nombre
Sector o Barrio:	Sta. Rosa
Código Alfanumérico	Sin Código
<b>Sector o Barrio:</b>	
Área Metropolitana:	2- Área Suburbana
Zona Metropolitana:	9- Tumbaco - Tumbaco
Parroquia(s) urbana(s)/rural(es):	1- Cumbayá
Barrio(s)	Sta. Rosa
Hojas catastrales) DAYC:	10310
Historiales de la vía antigua:	Ninguno
Nombres viales Típicos:	Escritores Ecuatorianos /
Observaciones:	El tramo de vía propuesta inicia en la calle General Eloy Alfaro y su prolongación llega hasta la calle Oe11D Octavio Cordero Palacios



<b>REFERENCIAS SOCIALES PARA DENOMINACIÓN DE VÍAS</b>	
Proponente(s) :	Gerencia de Espacio Público - Unidad de Nomenclatura
Respaldo(s) de adhesión a la propuesta :	Empresa Municipal de Movilidad y Obras Públicas
Fundamento(s) para la denominación, cambio o correcciones:	Asignación de Nomenclatura a la Parroquia de Cumbayá
<b>NOMBRE PROPUESTO:</b>	
Nombre Actual:	Sin nombre
Nombre propuesto:	CALLE LUIS A. MARTINEZ /
<b>DATOS BIOGRÁFICOS:</b>	
Nacionalidad:	Ecuatoriana
Fecha de Nacimiento:	23 de junio de 1869
Sexo:	Masculino
Profesión / ocupación:	Escritor
Fecha de Fallecimiento:	26 de noviembre de 1909
Hechos Memorables	Fue socio de la Sociedad Jurídico- Literaria, fundó la Corporación Ecuatoriana de Cultura Infantil. Creador de la publicación del grupo América, autor de varias pinturas y numerosos paisajes.
Verificación de repetición del nombre propuesto:	No existe repetición.

ELABORADO POR:  
*[Signature]*  
UNIDAD DE NOMENCLATURA

*[Signature]*  
Arq. Efrén Bonilla  
GERENTE DEL ESPACIO PÚBLICO

*[Signature]*  
Sr. Rafael Herdoiza  
JEFE DE UNIDAD DE NOMENCLATURA







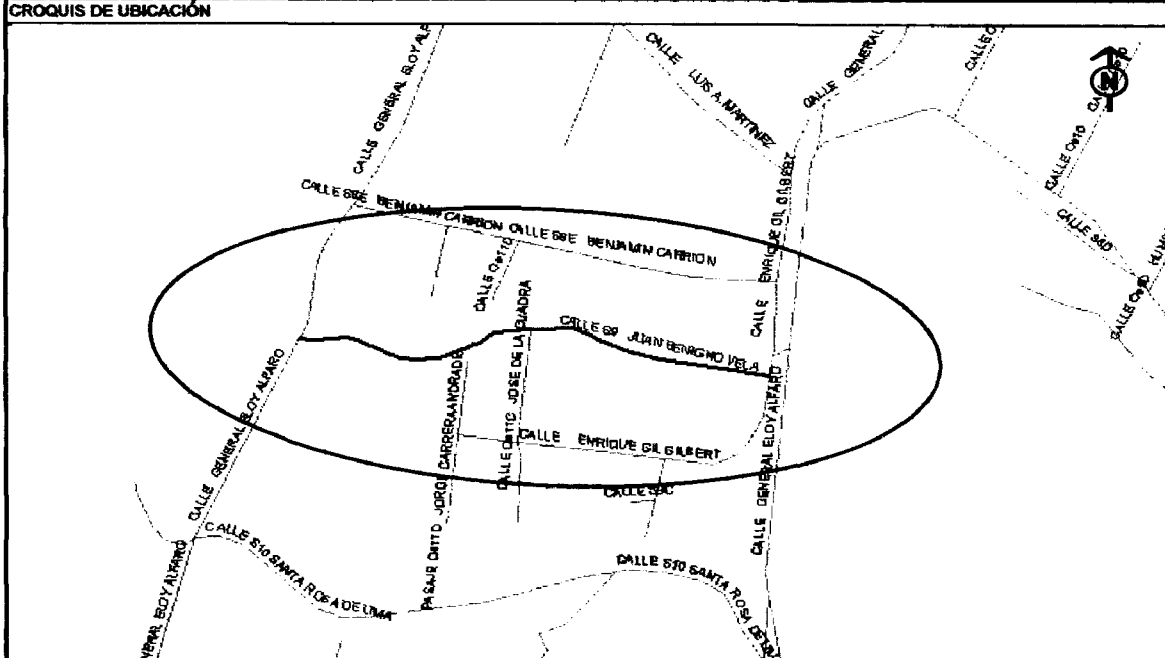
**GERENCIA DE ESPACIO PÚBLICO**  
UNIDAD DE NOMENCLATURA

Fecha: Abr. 2010  
Folio No. 15a. Cu.



REFERENCIAS TÉCNICAS PARA DENOMINACIÓN DE VÍAS

<b>IDENTIFICACIÓN Y UBICACIÓN DE LA VÍA</b>	
Calles e Intersecciones:	Calle General Eloy Alfaro, Oe11C José de la Cuadra
Nombre Actual:	Sin Nombre
Sector o Barrio:	Sta. Rosa.
Código Alfanumérico	S9
<b>Sector o Barrio:</b>	
Área Metropolitana:	2- Área Suburbana
Zona Metropolitana:	9- Tumbaco - Tumbaco
Parroquia(s) urbana(s) rural(es):	1- Cumbayá
Barrio(s)	Sta. Rosa.
Hojas catastrales) DAYC:	10310
Historiales de la vía antigua:	Ninguno
Nombres viales Típicos:	Escritores Ecuatorianos ✓
Observaciones:	El tramo de vía propuesto inicia en la calle Gral. Eloy Alfaro y su prolongación llega hasta otro tramo de la misma calle.



<b>REFERENCIAS SOCIALES PARA DENOMINACIÓN DE VÍAS</b>	
Proponente(s) :	Gerencia de Espacio Público - Unidad de Nomenclatura
Respaldo(s) de adhesión a la propuesta :	Empresa Municipal de Movilidad y Obras Públicas
Fundamento(s) para la denominación, cambio o correcciones:	Asignación de Nomenclatura a la Parroquia de Cumbayá
<b>NOMBRE PROPUESTO:</b>	
Nombre Actual:	Sin Nombre
Nombre propuesto:	<b>CALLE S9 JUAN BENIGNO VELA</b>
<b>DATOS BIOGRÁFICOS:</b>	
Nacionalidad:	Ecuatoriana
Fecha de Nacimiento:	16 de julio de 1843
Sexo:	Femenino
Profesión / ocupación:	Poeta
Fecha de Fallecimiento:	24 de febrero de 1920
Hechos Memorables	Fue jefe Civil y Militar, así como Gobernador de Tungurahua, Diputado y Senador en varias ocasiones. Fue Adversario de Eloy Alfaro, el 24 de enero de 1912 fue quien telegrafió al Gral. Leonidas Plaza. Formó la Trilogía de los Juanes.
Verificación de repetición del nombre propuesto:	No existe repetición.


ELABORADO POR: *[Signature]*  
UNIDAD DE NOMENCLATURA

*[Signature]*  
Sr. Rafael Hordoiza  
JEFE DE UNIDAD DE NOMENCLATURA

*[Signature]*  
Arq. Efrén Bonilla  
GERENTE DEL ESPACIO PÚBLICO

**GERENCIA DE ESPACIO PÚBLICO**  
UNIDAD DE NOMENCLATURA

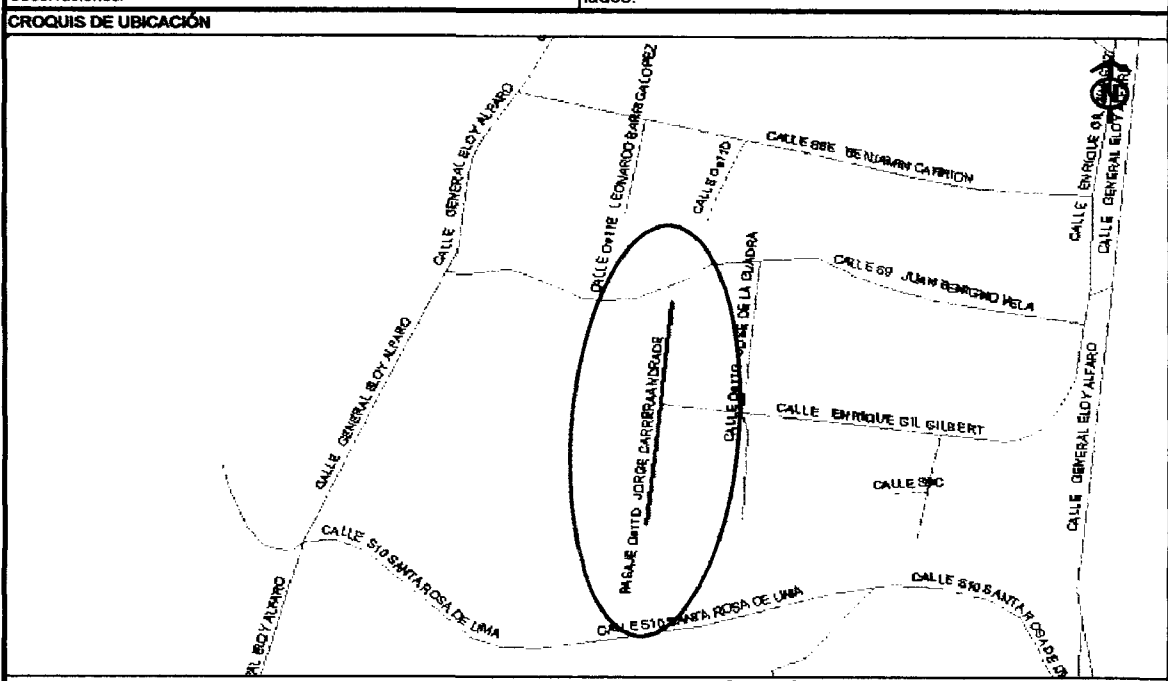
Fecha: Abril 2011  
Ficha No: 164-00



**EMMOP-Q**  
Empresa Metropolitana  
de Movilidad y  
Obras Públicas

REFERENCIAS TÉCNICAS PARA DENOMINACIÓN DE VÍAS

<b>IDENTIFICACIÓN Y UBICACIÓN DE LA VÍA</b>	
Calles e Intersecciones:	Calle Enrique Gil Gilbert
Nombre Actual:	Sin Nombre
Sector o Barrio:	Sta. Rosa
Código Alfanumérico	Oe11D
<b>Sector o Barrio:</b>	
Área Metropolitana:	2- Área Suburbana
Zona Metropolitana:	9- Tumbaco - Tumbaco
Parroquia(s) urbana(s) rural(es):	1- Cumbayá
Barrio(s)	Sta. Rosa
Hojas catastrales DAYC:	10210, 10310
Historiales de la vía antigua:	Ninguno
Nombres viales Típicos:	Escritores Ecuatorianos /
Observaciones:	El tramo de vía propuesto es un pasaje sin salida hacia sus dos lados.




<b>REFERENCIAS SOCIALES PARA DENOMINACIÓN DE VÍAS</b>	
Proponente(s) :	Gerencia de Espacio Público - Unidad de Nomenclatura
Respaldo(s) de adhesión a la propuesta :	Empresa Municipal de Movilidad y Obras Públicas
Fundamento(s) para la denominación, cambio o correcciones:	Asignación de Nomenclatura a la Parroquia de Cumbayá
<b>NOMBRE PROPUESTO:</b>	
Nombre Actual:	Sin Nombre
Nombre propuesto:	<b>PASAJE Oe11D JORGE CARRERA ANDRADE /</b>
<b>DATOS BIOGRÁFICOS:</b>	
Nacionalidad:	Ecuatoriana
Fecha de Nacimiento:	18 de septiembre de 1903.
Sexo:	Masculino
Profesión / ocupación:	Poeta, Diplomático
Fecha de Fallecimiento:	11 de noviembre de 1978.
Hechos Memorables	Se desempeñó como secretario de la Premio Nobel de Literatura, Gabriela Mistral. En 1950 fue Vicepresidente de la Casa de la Cultura Ecuatoriana, Director de la Biblioteca Nacional, en 1966 fue Ministro de Relaciones Exteriores.
Verificación de repetición del nombre propuesto:	No existe repetición.

ELABORADO POR:  
*Jorge Bonilla*  
UNIDAD DE NOMENCLATURA

*Efrén Bonilla*  
Arq. Efrén Bonilla  
GERENTE DEL ESPACIO PÚBLICO

*Rafael Herdoiza*  
Sr. Rafael Herdoiza  
JEFE DE UNIDAD DE NOMENCLATURA



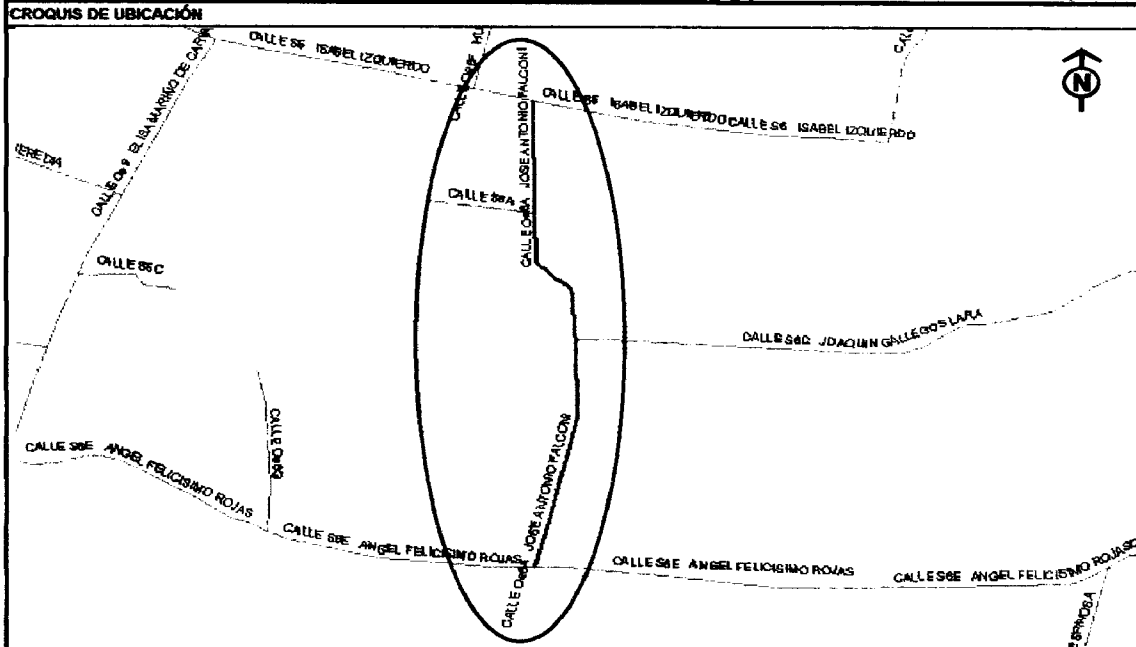
**EMMOP-Q**  
 Empresa Metropolitana  
 de Movilidad y  
 Obras Públicas

**GERENCIA DE ESPACIO PÚBLICO**  
**UNIDAD DE NOMENCLATURA**

Fecha: Apr 2011  
 Fecha No: 186/11

REFERENCIAS TÉCNICAS PARA DENOMINACIÓN DE VÍAS

IDENTIFICACIÓN Y UBICACIÓN DE LA VÍA	
Calles e Intersecciones:	Calle S6E Ángel Felicísimo Rojas, S6 Isabel Izquierdo, S6A.
Nombre Actual:	Sin Nombre
Sector o Barrio:	S. Juan
Código Alfanumérico	Oe8A
<b>Sector o Barrio:</b>	
Área Metropolitana:	2- Área Suburbana
Zona Metropolitana:	9- Tumbaco - Tumbaco
Parroquia(s) urbana(s) rural(es):	1- Cumbayá
Barrio(s)	S. Juan
Hojas catastrales) DAYC:	10312,10412
Historiales de la vía antigua:	Ninguno
Nombres viales Típicos:	Escritores Ecuatorianos
Observaciones:	El tramo de vía propuesta inicia en la calle S6E Ángel Felicísimo Rojas y su prolongación llega hasta la calle S6 Isabel Izquierdo.



REFERENCIAS SOCIALES PARA DENOMINACIÓN DE VÍAS	
Proponente(s) :	Gerencia de Espacio Público - Unidad de Nomenclatura
Respaldo(s) de adhesión a la propuesta :	Empresa Municipal de Movilidad y Obras Públicas
Fundamento(s) para la denominación, cambio o correcciones:	Asignación de Nomenclatura a la Parroquia de Cumbayá
<b>NOMBRE PROPUESTO:</b>	
Nombre Actual:	Sin Nombre
Nombre propuesto:	<b>CALLE Oe8A JOSÉ ANTONIO FALCONI</b>
<b>DATOS BIOGRÁFICOS:</b>	
Nacionalidad:	Ecuatoriana
Fecha de Nacimiento:	26 de mayo de 1894
Sexo:	Masculino
Profesión / ocupación:	Escritor
Fecha de Fallecimiento:	1967
Hechos Memorables	En 1915 dirigió El Telégrafo Literario, en 1916 fundó la Revista Renacimiento, en 1931 fue Director del Hospital Territorial de Guayaquil. En 1964 recibió la Condecoración de la Orden Nacional al Mérito.
Verificación de repetición del nombre propuesto:	No existe repetición.

ELABORADO POR: *[Signature]*  
 UNIDAD DE NOMENCLATURA

*[Signature]*  
**Arq. Efrén Bonilla**  
 GERENTE DEL ESPACIO PÚBLICO

*[Signature]*  
 Sr. Rafael Herdoiza  
 JEFE DE UNIDAD DE NOMENCLATURA



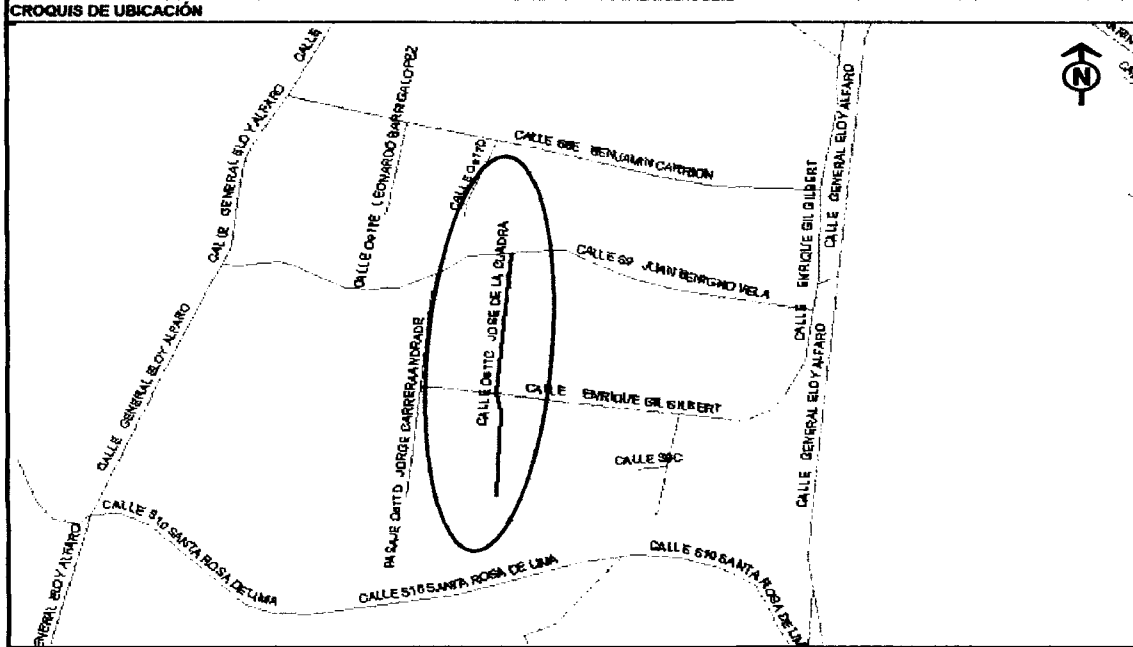
**EMMOP-Q**  
Empresa Metropolitana  
de Movilidad y  
Obras Públicas

**GERENCIA DE ESPACIO PÚBLICO**  
**UNIDAD DE NOMENCLATURA**

Fecha: Abril 2011  
Ficha No. 1111

REFERENCIAS TÉCNICAS PARA DENOMINACIÓN DE VÍAS

<b>IDENTIFICACIÓN Y UBICACIÓN DE LA VÍA</b>	
Calles e Intersecciones:	Calle S9 Juan Benigno Vela, Enrique Gil Gilbert.
Nombre Actual:	Sin Nombre
Sector o Barrio:	Sta. Rosa
Código Alfanumérico	Oe11C
<b>Sector o Barrio:</b>	
Área Metropolitana:	2- Área Suburbana
Zona Metropolitana:	9- Tumbaco - Tumbaco
Parroquia(s) urbana(s)/rural(es):	1- Cumbayá
Barrio(s)	Sta. Rosa
Hojas catastrales) DAYC:	10210,10310
Historiales de la vía antigua:	Ninguno
Nombres viales Típicos:	Escritores Ecuatorianos /
Observaciones:	El tramo de vía propuesta inicia en la calle S9 Juan Benigno Vela y se constituye en un pasaje sin salida.



<b>REFERENCIAS SOCIALES PARA DENOMINACIÓN DE VÍAS</b>	
Proponente(s) :	Gerencia de Espacio Público - Unidad de Nomenclatura
Respaldo(s) de adhesión a la propuesta :	Empresa Municipal de Movilidad y Obras Públicas
Fundamento(s) para la denominación, cambio o correcciones:	Asignación de Nomenclatura a la Parroquia de Cumbayá
<b>NOMBRE PROPUESTO:</b>	
Nombre Actual:	Sin Nombre
Nombre propuesto:	<b>CALLE, PASAJE Oe11C JOSÉ DE LA CUADRA</b>
<b>DATOS BIOGRÁFICOS:</b>	
Nacionalidad:	Ecuatoriana
Fecha de Nacimiento:	1903
Sexo:	Masculino
Profesión / ocupación:	Escritor, abogado
Fecha de Fallecimiento:	1941
Hechos Memorables	Presidente de la Federación de Estudiantes Universitarios en 1926. Licenciado en Derecho en 1927. Profesor y Vicerrector del Vicente Rocafuerte, escribió varias obras, entre las cuales están "El amor que dormía", "Repisas", entre otras. Perteneció al grupo de escritores que rescató la temática del montubio.
Verificación de repetición del nombre propuesto:	No existe repetición.

ELABORADO POR: *José Antonio...*  
UNIDAD DE NOMENCLATURA

*Rafael Herdoiza*  
Sr. Rafael Herdoiza  
JEFE DE UNIDAD DE NOMENCLATURA

*Arq. Efrén Bonilla*  
Arq. Efrén Bonilla  
GERENTE DEL ESPACIO PÚBLICO

**GERENCIA DE ESPACIO PÚBLICO**  
UNIDAD DE NOMENCLATURA

Fecha Actual:

Fecha de Expediente:



**EMMOP-Q**  
Empresa Metropolitana  
de Movilidad y  
Obras Públicas

## REFERENCIAS TÉCNICAS PARA DENOMINACIÓN DE VÍAS

IDENTIFICACIÓN Y UBICACIÓN DE LA VÍA	
Calles e Intersecciones:	Calle General Eloy Alfaro, Oe9D Rosa Borja, Oe9B Ana Victoria Vásconez, Oe9 Jorge Dávila Vásquez.
Nombre Actual:	Sin Nombre
Sector o Barrio:	Sta. Rosa, S. Juan Alto
Código Alfanumérico	S5
Sector o Barrio:	
Área Metropolitana:	2- Área Suburbana
Zona Metropolitana:	9- Tumbaco - Tumbaco
Parroquia(s)urbana(s)rural(es):	1- Cumbayá
Barrio(s)	Sta. Rosa, S. Juan Alto
Hojas catastrales) DAYC:	10511,10512,10412
Historiales de la vía antigua:	Libertadores
Nombres viales Típicos:	Escritores Ecuatorianos ✓
Observaciones:	El tramo de vía propuesta inicia en la calle General Eloy Alfaro y su prolongación llega hasta la calle Oe9 Jorge Dávila Vásquez.
CROQUIS DE UBICACIÓN	
REFERENCIAS SOCIALES PARA DENOMINACIÓN DE VÍAS	
Proponentes):	Gerencia de Espacio Público - Unidad de Nomenclatura
Respaldo(s) de adhesión a la propuesta :	Empresa Municipal de Movilidad y Obras Públicas
Fundamentos) para la denominación, cambio o correcciones:	Asignación de Nomenclatura a la Parroquia de Cumbayá
<b>NOMBRE PROPUESTO:</b>	
Nombre Actual:	Sin Nombre
Nombre propuesto:	<b>CALLE S5 JORGE ENRIQUE ADOUM</b> ✓
<b>DATOS BIOGRÁFICOS:</b>	
Nacionalidad:	Ecuatoriana
Fecha de Nacimiento:	29 de junio de 1926
Sexo:	Masculino
Profesión / ocupación:	Escritor
Fecha de Fallecimiento:	2009
Hechos Memorables	Fue Secretario de Pablo Neruda, Director de la Editorial de la Casa de la Cultura Ecuatoriana, Director Nacional de Cultura de del Ministerio de Educación, Funcionario de la UNESCO. Autor de varias obras entre ellas; "Ecuador amargo" en 1949, "Notas del hijo Prodigio" en 1951, entre otras.
Verificación de repetición del nombre propuesto:	No existe repetición.
ELABORADO POR:	
UNIDAD DE NOMENCLATURA	Sr. Rafael Heróiz JEFE DE UNIDAD DE NOMENCLATURA
	Arq. Efrén Bonilla GERENTE DEL ESPACIO PÚBLICO

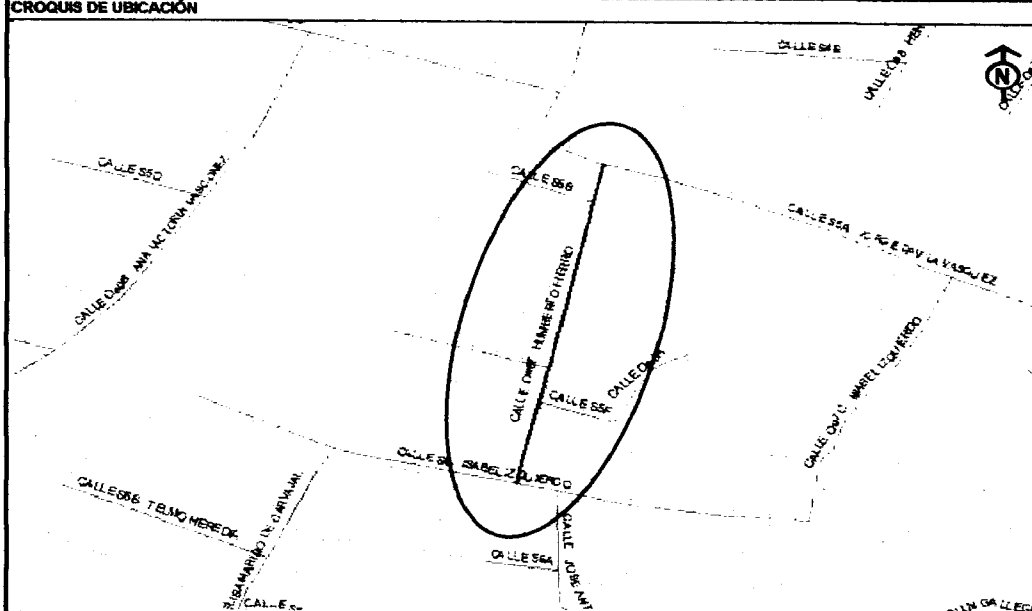
**GERENCIA DE ESPACIO PÚBLICO**  
**UNIDAD DE NOMENCLATURA**

Fecha Act: 2010

Fecha No: 14/10/10

REFERENCIAS TÉCNICAS PARA DENOMINACIÓN DE VÍAS

Calles e Intersecciones:	Calles S5A Jorge Dávila Vásquez, S6 Isabel Izquierdo.
Nombre Actual:	Sin Nombre
Sector o Barrio:	S. Juan
Código Alfanumérico	Oe8F
Sector o Barrio:	
Área Metropolitana:	2- Área Suburbana
Zona Metropolitana:	9- Tumbaco - Tumbaco
Parroquia(s)urbana(s)rural(es):	1- Cumbayá
Barrio(s)	S. Juan
Hojas catastrales DAYC:	10412
Historiales de la vía antigua:	Ninguno
Nombres viales Típicos:	Escritores Ecuatorianos ✓
Observaciones:	El tramo de vía propuesta inicia en la calle S5A Jorge Dávila Vásquez y su prolongación llega hasta la calle S6 Isabel Izquierdo.



<b>REFERENCIAS SOCIALES PARA DENOMINACIÓN DE VÍAS</b>	
Proponentes):	Gerencia de Espacio Público - Unidad de Nomenclatura
Respaldo(s) de adhesión a la propuesta :	Empresa Municipal de Movilidad y Obras Públicas
Fundamentos) para la denominación, cambio o correcciones:	Asignación de Nomenclatura a la Parroquia de Cumbayá

<b>NOMBRE PROPUESTO:</b>	
Nombre Actual:	Sin Nombre
Nombre propuesto:	<b>CALLE Oe8F HUMBERTO FIERRO</b>


<b>DATOS BIOGRÁFICOS:</b>	
Nacionalidad:	Ecuatoriana
Fecha de Nacimiento:	10 de julio de 1906
Sexo:	Masculino
Fecha de Fallecimiento:	26 de mayo de 1978.
Profesión / ocupación:	Poeta
Hechos Memorables	Fue un poeta modernista, trabajó como amanuense en la administración pública. Entre sus principales obras figuran "Laud en el Valle", "Velada Palatina".
Verificación de repetición del nombre propuesto:	No existe repetición.

ELABORADO POR: *Lorenzina Bonilla*  
 UNIDAD DE NOMENCLATURA

*Efrén Bonilla*  
 Arq. Efrén Bonilla  
 GERENTE DEL ESPACIO PÚBLICO

*Rafael Herdoiza*  
 Sr. Rafael Herdoiza  
 JEFE DE UNIDAD DE NOMENCLATURA





**EMMOP-Q**  
 Empresa Metropolitana  
 de Movilidad y  
 Obras Públicas

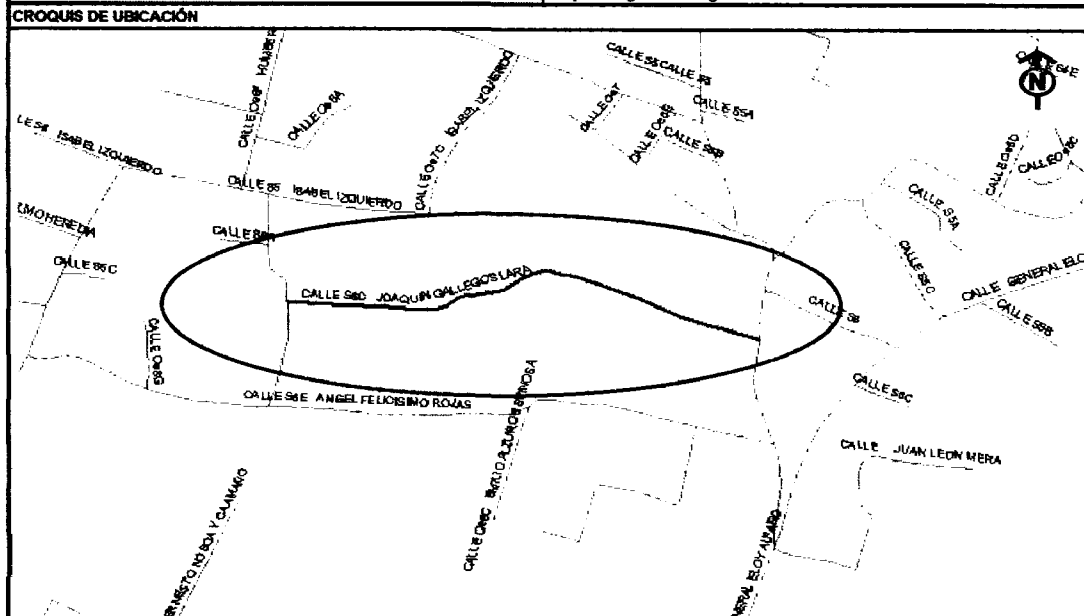
**GERENCIA DE ESPACIO PÚBLICO**  
**UNIDAD DE NOMENCLATURA**

Fecha: Abril 2010

Hoja No: 16/00

REFERENCIAS TÉCNICAS PARA DENOMINACIÓN DE VÍAS

<b>IDENTIFICACIÓN Y UBICACIÓN DE LA VÍA</b>	
Calles e Intersecciones:	Calle Juan León Mera, Oe8A José Antonio Falconi
Nombre Actual:	Sin Nombre
Sector o Barrio:	S. Juan
Código Alfanumérico	S6C
<b>Sector o Barrio:</b>	
Área Metropolitana:	2- Área Suburbana
Zona Metropolitana:	9- Tumbaco - Tumbaco
Parroquia(s)urbana(s)rural(es):	1- Cumbayá
Barrio(s)	S. Juan
Hojas catastrales) DAYC:	10412
Historiales de la vía antigua:	Ninguno
Nombres viales Típicos:	Escritores Ecuatorianos
Observaciones:	El tramo de vía propuesta inicia en la calle Juan León Mera y su prolongación llega hasta la calle José Antonio Falconi.



<b>REFERENCIAS SOCIALES PARA DENOMINACIÓN DE VÍAS</b>	
Proponente(s):	Gerencia de Espacio Público - Unidad de Nomenclatura
Respaldo(s) de adhesión a la propuesta:	Empresa Municipal de Movilidad y Obras Públicas
Fundamento(s) para la denominación, cambio o correcciones:	Asignación de Nomenclatura a la Parroquia de Cumbayá
<b>NOMBRE PROPUESTO:</b>	
Nombre Actual:	Sin Nombre
Nombre propuesto:	<b>CALLE S6E JOAQUÍN GALLEGOS LARA</b>
<b>DATOS BIOGRÁFICOS:</b>	
Nacionalidad:	Ecuatoriana
Fecha de Nacimiento:	9 de abril de 1909
Sexo:	Masculino
Profesión / ocupación:	Escritor, político
Fecha de Fallecimiento:	16 de noviembre de 1947
Hechos Memorables	En 1932 fue Inspector Municipal, militó en la izquierda, activo sindicalista. En 1943 formó parte de la Alianza Democrática Ecuatoriana y participó en la lucha con el gobierno de Arroyo del Río. En 1944 el Municipio de Guayaquil le condecoró con "la Medalla de Oro". Además, como escritor formó parte de varios periódicos. Escribió "Cruces sobre el agua", una de sus obras más sobresalientes.
Verificación de repetición del nombre propuesto:	No existe repetición.

ELABORADO POR:

UNIDAD DE NOMENCLATURA

Sr. Rafael Herdoiza  
 JEFE DE UNIDAD DE NOMENCLATURA

Arq. Efrén Bonilla  
 GERENTE DEL ESPACIO PÚBLICO



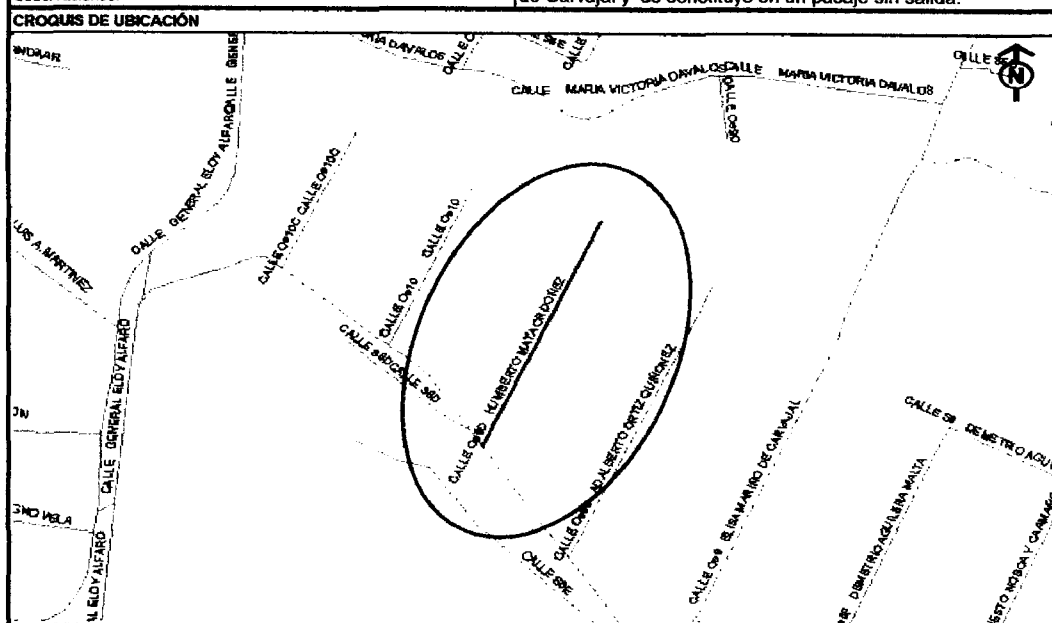
**EMMOP-Q**  
 Empresa Metropolitana  
 de Movilidad y  
 Obras Públicas

**GERENCIA DE ESPACIO PÚBLICO**  
 UNIDAD DE NOMENCLATURA

Fecha: Abril 2016  
 Tema No: 141-16

REFERENCIAS TÉCNICAS PARA DENOMINACIÓN DE VÍAS

IDENTIFICACIÓN Y UBICACIÓN DE LA VÍA	
Calles e Intersecciones:	Calle S8C Elisa Mariño de Carvajal
Nombre Actual:	Sin Nombre
Sector o Barrio:	Yanazarapata
Código Alfanumérico	Oe9D
Sector o Barrio:	
Área Metropolitana:	2- Área Suburbana
Zona Metropolitana:	9- Tumbaco - Tumbaco
Parroquia(s) urbana(s) rural(es):	1- Cumbayá
Barrio(s)	Yanazarapata
Hojas catastrales) DAYC:	10311
Historiales de la vía antigua:	Ninguno
Nombres viales Típicos:	Escritores Ecuatorianos
Observaciones:	El tramo de vía propuesta inicia en la calle S8C Elisa Mariño de Carvajal y se constituye en un pasaje sin salida.



REFERENCIAS SOCIALES PARA DENOMINACIÓN DE VÍAS	
Proponentes):	Gerencia de Espacio Público - Unidad de Nomenclatura
Respaldo) de adhesión a la propuesta :	Empresa Municipal de Movilidad y Obras Públicas
Fundamentos) para la denominación, cambio o correcciones:	Asignación de Nomenclatura a la Parroquia de Cumbayá
<b>NOMBRE PROPUESTO:</b>	
Nombre Actual:	Sin Nombre
Nombre propuesto:	<b>CALLE Oe9D HUMBERTO MATA ORDÓNEZ</b>
<b>DATOS BIOGRÁFICOS:</b>	
Nacionalidad:	Ecuatoriana
Fecha de Nacimiento:	21 de abril de 1904
Sexo:	Masculino
Profesión / ocupación:	Escritor
Hechos Memorables	Desempeñó varias funciones en la administración pública, realizó varias investigaciones históricas de mucha importancia. Planteó criterios para reivindicar la dignidad del indio y el mestizo.
Verificación de repetición del nombre propuesto:	No existe repetición.

ELABORADO POR: *[Signature]*  
 UNIDAD DE NOMENCLATURA

*[Signature]*  
 Arq. Efrén Bonilla  
 GERENTE DEL ESPACIO PÚBLICO

*[Signature]*  
 Sr. Rafael Herdoiza  
 JEFE DE UNIDAD DE NOMENCLATURA

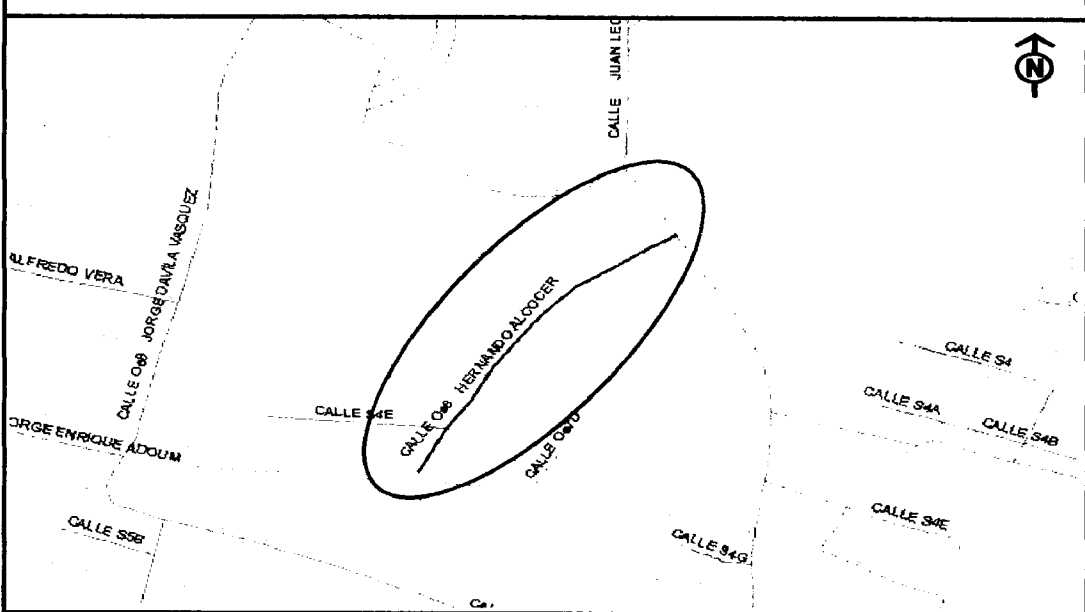
**GERENCIA DE ESPACIO PÚBLICO**  
UNIDAD DE NOMENCLATURA

Forma Aco. 001

Fecha: 14/06/11

REFERENCIAS TÉCNICAS PARA DENOMINACIÓN DE VÍAS

Calles e Intersecciones:	Calles Juan León Mera, S4E
Nombre Actual:	Sin nombre
Sector o Barrio:	S. Juan, Sta. Lucía (Urb.)
Código Alfanumérico	Oe8
Sector o Barrio:	
Área Metropolitana:	2- Área Suburbana
Zona Metropolitana:	9- Tumbaco - Tumbaco
Parroquia(s) urbana(s) rural(es):	1- Cumbayá
Barrio(s)	S. Juan, Sta. Lucía (Urb.)
Hojas catastral(es) DAYC:	10512, 10412
Historiales de la vía antigua:	Ninguno
Nombres viales Típicos:	Escritores Ecuatorianos ✓
Observaciones:	El tramo de vía propuesta inicia en la calle Juan León Mera y se constituye en un pasaje sin salida.



REFERENCIAS SOCIALES PARA DENOMINACIÓN DE VÍAS

Proponente(s):	Gerencia de Espacio Público - Unidad de Nomenclatura
Respaldo(s) de adhesión a la propuesta:	Empresa Municipal de Movilidad y Obras Públicas
Fundamento(s) para la denominación, cambio o correcciones:	Asignación de Nomenclatura a la Parroquia de Cumbayá
<b>NOMBRE PROPUESTO:</b>	
Nombre Actual:	Sin Nombre
Nombre propuesto:	CALLE Oe8 HERNANDO ALCOCER ✓
<b>DATOS BIOGRÁFICOS:</b>	
Nacionalidad:	Ecuatoriana
Fecha de Nacimiento:	A inicios del siglo XVII
Sexo:	Masculino
Profesión / ocupación:	Profesor, Poeta
Hechos Memorables:	Profesor de Teología de la Universidad de San Gregorio de Quito, se distinguió como poeta.
Verificación de repetición del nombre propuesto:	No existe repetición.

ELABORADO POR: *Lorenzini*  
UNIDAD DE NOMENCLATURA

*Efrén Bonilla*  
Arq. Efrén Bonilla  
GERENTE DEL ESPACIO PÚBLICO

*Rafael Herdoiza*  
Sr. Rafael Herdoiza  
JEFE DE UNIDAD DE NOMENCLATURA



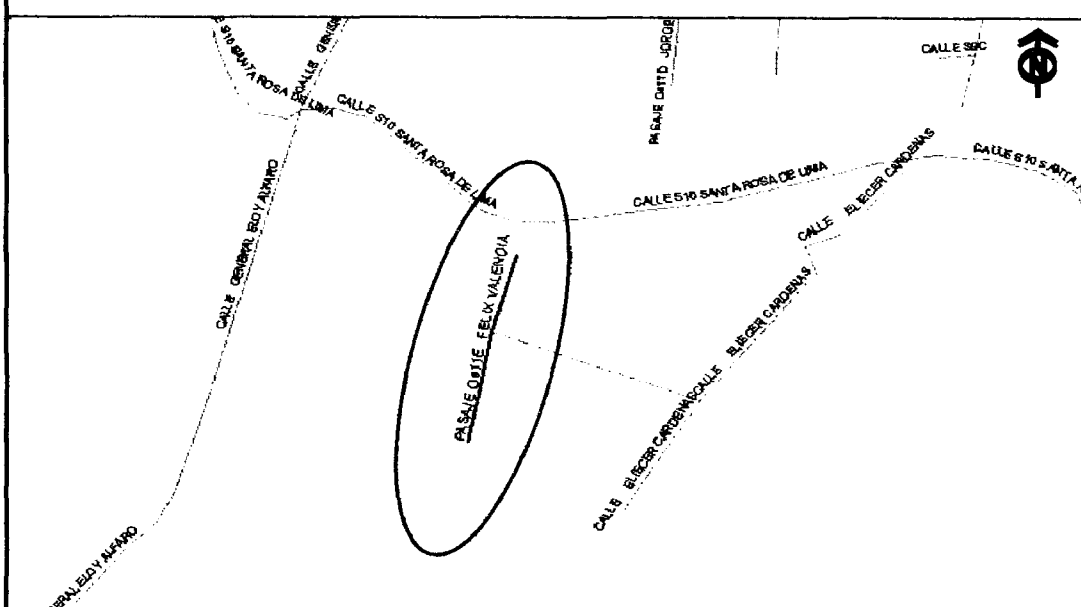
**GERENCIA DE ESPACIO PÚBLICO**  
 UNIDAD DE NOMENCLATURA

Fecha: Ago. 2010

Formato: 108-10

**REFERENCIAS TÉCNICAS PARA DENOMINACIÓN DE VÍAS**

IDENTIFICACIÓN Y UBICACIÓN DE LA VÍA	
Calles e Intersecciones:	Calles S10A Josefina Abad Jauregui
Nombre Actual:	Sin nombre
Sector o Barrio:	S. Patricio
Código Alfanumérico	Oe11E
Sector o Barrio:	
Área Metropolitana:	2- Área Suburbana
Zona Metropolitana:	9- Tumbaco - Tumbaco
Parroquia(s)urbana(s)rural(es):	1- Cumbayá
Barrio(s)	S. Patricio
Hojas catastral(es) DAYC:	10210
Historiales de la vía antigua:	Ninguno
Nombres viales Típicos:	Escritores Ecuatorianos
Observaciones:	El tramo de vía propuesta es un pasaje un sin salida hacia sus dos lados.




REFERENCIAS SOCIALES PARA DENOMINACIÓN DE VÍAS	
Proponente(s):	Gerencia de Espacio Público - Unidad de Nomenclatura
Respaldo(s) de adhesión a la propuesta:	Empresa Municipal de Movilidad y Obras Públicas
Fundamento(s) para la denominación, cambio o correcciones:	Asignación de Nomenclatura a la Parroquia de Cumbayá
<b>NOMBRE PROPUESTO:</b>	
Nombre Actual:	Sin Nombre
Nombre propuesto:	<b>PASAJE Oe11E FELIX VALENCIA</b>
<b>DATOS BIOGRÁFICOS:</b>	
Nacionalidad:	Ecuatoriana
Fecha de Nacimiento:	31 de agosto de 1886
Sexo:	Masculino
Profesión/Ocupación:	Poeta
Fecha de Fallecimiento:	28 de marzo de 1918
Hechos Memorables	Fue un poeta muy reconocido por la publicación de dos folletos de versos uno dedicado a la acción Ricarte en San Mateo y otro de carácter Lírico titulado "Cantos de Vida y Muerte", también fue el autor de la letra del pasillo "Naufrago".
Verificación de repetición del nombre propuesto:	No existe repetición.

ELABORADO POR:  
*[Signature]*  
 UNIDAD DE NOMENCLATURA

*[Signature]*  
 Arq. Efrén Bonilla  
 GERENTE DEL ESPACIO PÚBLICO

*[Signature]*  
 Sr. Rafael Herdoiza  
 JEFE DE UNIDAD DE NOMENCLATURA



**EMMOP-Q**  
 Empresa Metropolitana  
 de Movilidad y  
 Obras Públicas

**GERENCIA DE ESPACIO PÚBLICO**  
 UNIDAD DE NOMENCLATURA

Fecha: Abril 2010

Referencia: 10000

REFERENCIAS TÉCNICAS PARA DENOMINACIÓN DE VÍAS

IDENTIFICACIÓN Y UBICACIÓN DE LA VÍA	
Calles e Intersecciones:	Calle S8 Demetrio Aguilera Malta
Nombre Actual:	Manabí
Sector o Barrio:	Yanazarapata
Código Alfanumérico	Oe8
<b>Sector o Barrio:</b>	
Área Metropolitana:	2- Área Suburbana
Zona Metropolitana:	9- Tumbaco - Tumbaco
Parroquia(s)urbana(s)rural(es):	1- Cumbayá
Barrio(s)	Yanazarapata
Hojas catastrales) DAYC:	10312, 10212
Historiales de la vía antigua:	Ninguno
Nombres viales Típicos:	Escritores Ecuatorianos
Observaciones:	El tramo de vía propuesto es un pasaje sin salida hacia los dos lados.
CROQUIS DE UBICACIÓN	
REFERENCIAS SOCIALES PARA DENOMINACIÓN DE VÍAS	
Proponentes):	Gerencia de Espacio Público - Unidad de Nomenclatura
Respaldo(s) de adhesión a la propuesta :	Empresa Municipal de Movilidad y Obras Públicas
Fundamentos) para la denominación, cambio o correcciones:	Asignación de Nomenclatura a la Parroquia de Cumbayá
NOMBRE PROPUESTO:	
Nombre Actual:	Manabí
Nombre propuesto:	<b>CALLE Oe8 ERNESTO NOBOA Y CAAMAÑO</b>
DATOS BIOGRÁFICOS:	
Nacionalidad:	Ecuatoriana
Fecha de Nacimiento:	2 de agosto de 1891
Sexo:	Masculino
Fecha de Fallecimiento:	7 de diciembre de 1927
Profesión / ocupación:	Poeta
Hechos Memorables	Perteneció al grupo de Arturo Borja y Humberto Fierro, entre sus obras figura el libro "Romanza de las Horas".
Verificación de repetición del nombre propuesto:	No existe repetición.
ELABORADO POR:	
UNIDAD DE NOMENCLATURA	Sr. Rafael Herdoiza JEFE DE UNIDAD DE NOMENCLATURA
	Arq. Efrén Bonilla GERENTE DEL ESPACIO PÚBLICO

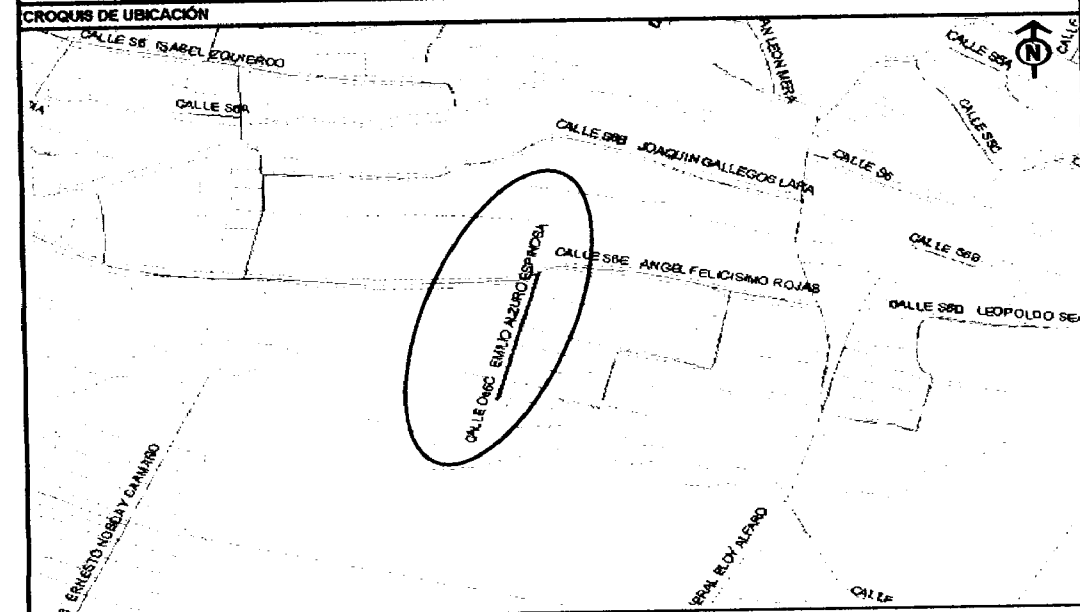


**GERENCIA DE ESPACIO PÚBLICO**  
 UNIDAD DE NOMENCLATURA

Forma No. 2017  
 Forma No. 119

REFERENCIAS TÉCNICAS PARA DENOMINACIÓN DE VÍAS

IDENTIFICACIÓN Y UBICACIÓN DE LA VÍA	
Calles e Intersecciones:	Calle S6E Ángel Felicísimo Rojas
Nombre Actual:	Sin Nombre
Sector o Barrio:	San Juan
Código Alfanumérico	Oe6C
<b>Sector o Barrio:</b>	
Área Metropolitana:	2- Área Suburbana
Zona Metropolitana:	9- Tumbaco - Tumbaco
Parroquia(s)urbana(s)rural(es):	1- Cumbayá
Barrio(s)	San Juan
Hojas catastrales) DAYC:	10312
Historiales de la vía antigua:	Ninguno
Nombres viales Típicos:	Escritores Ecuatorianos
Observaciones:	El tramo de vía propuesta inicia en la calle S6E Ángel Felicísimo Rojas y se constituye en un pasaje sin salida.



REFERENCIAS SOCIALES PARA DENOMINACIÓN DE VÍAS	
Proponentes):	Gerencia de Espacio Público - Unidad de Nomenclatura
Respaldos) de adhesión a la propuesta:	Empresa Municipal de Movilidad y Obras Públicas
Fundamentos) para la denominación, cambio o correcciones:	Asignación de Nomenclatura a la Parroquia de Cumbayá
<b>NOMBRE PROPUESTO:</b>	
Nombre Actual:	Sin Nombre
Nombre propuesto:	<b>CALLE Oe6C EMILIO ALZURO ESPINOSA</b>
<b>DATOS BIOGRÁFICOS:</b>	
Nacionalidad:	Ecuatoriana
Fecha de Nacimiento:	10 de julio de 1906
Sexo:	Masculino
Fecha de Fallecimiento:	26 de mayo de 1978.
Profesión / ocupación:	Poeta
Hechos Memorables	Fue un reconocido poeta y sus poemas fueron publicados en varios periódicos y revistas. Autor de los poemas "Epopéya Andina", "Gobelino", "Y no te conocía".
Verificación de repetición del nombre propuesto:	No existe repetición.

ELABORADO POR:  
  
 UNIDAD DE NOMENCLATURA

Arq. Efrén Bonilla  
 GERENTE DEL ESPACIO PÚBLICO

Sr. Rafael Herdoiza  
 JEFE DE UNIDAD DE NOMENCLATURA

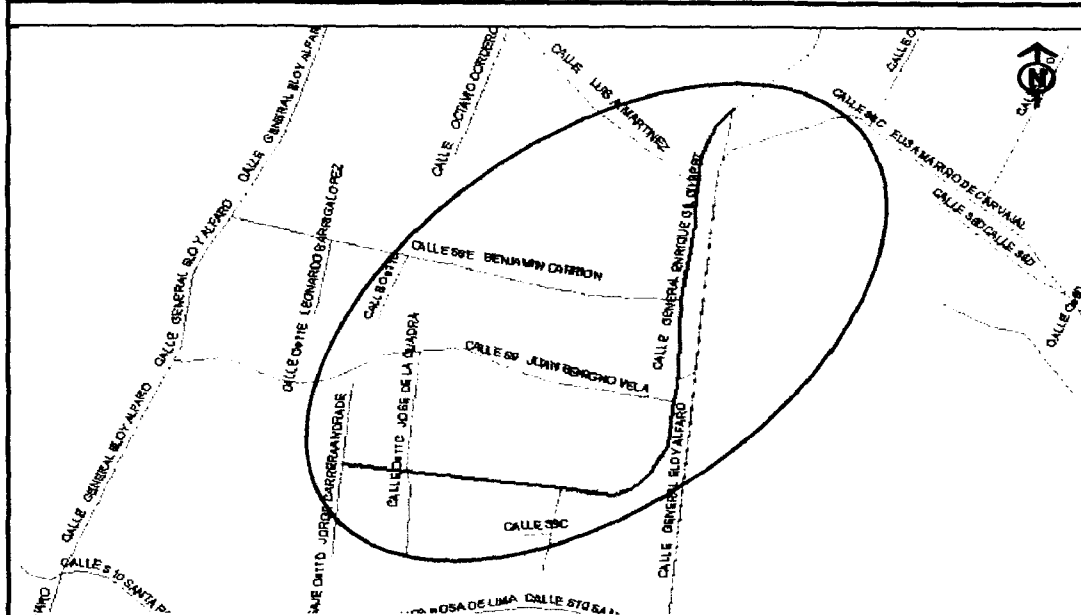
**GERENCIA DE ESPACIO PÚBLICO**  
**UNIDAD DE NOMENCLATURA**

Fecha: 20/10/2014


Hora: 11:11:24


REFERENCIAS TÉCNICAS PARA DENOMINACIÓN DE VÍAS


IDENTIFICACIÓN Y UBICACIÓN DE LA VÍA	
Calles e Intersecciones:	Calles General Eloy Alfaro, Luis A. Martínez, S8E Benjamin Carrión, S9 Juan Benigno Vela.
Nombre Actual:	Sin nombre
Sector o Barrio:	Sta. Rosa
Código Alfanumérico:	Sin Código
Sector o Barrio:	
Área Metropolitana:	2- Área Suburbana
Zona Metropolitana:	9- Tumbaco - Tumbaco
Parroquia(s) urbana(s)/rural(es):	1- Cumbayá
Barrio(s):	Sta. Rosa
Hojas catastrales DAYC:	10210,10310
Historiales de la vía antigua:	Ninguno
Nombres viales Típicos:	Escritores Ecuatorianos
Observaciones:	El tramo de vía propuesta inicia en la calle General Eloy Alfaro y su prolongación llega hasta el pasaje Oe11D Jorge Carrera Andrade.



REFERENCIAS SOCIALES PARA DENOMINACIÓN DE VÍAS	
Proponente(s):	Gerencia de Espacio Público - Unidad de Nomenclatura
Respaldo(s) de adhesión a la propuesta:	Empresa Municipal de Movilidad y Obras Públicas
Fundamento(s) para la denominación, cambio o correcciones:	Asignación de Nomenclatura a la Parroquia de Cumbayá
<b>NOMBRE PROPUESTO:</b>	
Nombre Actual:	Sin Nombre
Nombre propuesto:	<b>CALLE ENRIQUE GIL GILBERT</b>
<b>DATOS BIOGRÁFICOS:</b>	
Nacionalidad:	Ecuatoriana
Fecha de Nacimiento:	8 de julio de 1912
Sexo:	Masculino
Profesión / ocupación:	Escritor, Político
Fecha de Fallecimiento:	21 de febrero de 1973
Hechos Memorables:	Fue un político muy reconocido puesto que militó activamente en el Partido Comunista del Ecuador. Obtuvo premios por la novela "Nuestro Pan". Fue diputado, miembro del Consejo Mundial de la Paz, Profesor de la Universidad de Guayaquil, entre otros cargos muy importantes.
Verificación de repetición del nombre propuesto:	No existe repetición.

ELABORADO POR:   
UNIDAD DE NOMENCLATURA

  
Arq. Efrén Bonilla  
GERENTE DEL ESPACIO PÚBLICO

  
Sr. Rafael Herdoiza  
JEFE DE UNIDAD DE NOMENCLATURA



**GERENCIA DE ESPACIO PÚBLICO**  
**UNIDAD DE NOMENCLATURA**

Fecha: Abril 2011  
 Versión: 101.00

**REFERENCIAS TÉCNICAS PARA DENOMINACIÓN DE VÍAS**

<b>IDENTIFICACIÓN Y UBICACIÓN DE LA VÍA</b>	
Calles e Intersecciones:	Calles S6 Isabel Izquierdo, Maria Victoria Dávalos, S6E Ángel Felicísimo Rojas.
Nombre Actual:	Libertadores
Sector o Barrio:	Yanazarapata, S. Juan, S. Juan Alto
Código Alfanumérico	Oe9, S8C
Sector o Barrio:	
Área Metropolitana:	2- Área Suburbana
Zona Metropolitana:	9- Tumbaco - Tumbaco
Parroquia(s)urbana(s)rural(es):	1- Cumbayá
Barrio(s)	Yanazarapata, S. Juan, S. Juan Alto
Hojas catastrales) DAYC:	10211, 10312,10311, 10412
Historiales de la vía antigua:	Libertadores
Nombres viales Típicos:	Escritores Ecuatorianos
Observaciones:	El tramo de vía propuesta inicia en la calle S6 Isabel Izquierdo y se constituye en un pasaje sin salida.
<b>CROQUIS DE UBICACIÓN</b>	
<b>REFERENCIAS SOCIALES PARA DENOMINACIÓN DE VÍAS</b>	
Proponentes):	Gerencia de Espacio Público - Unidad de Nomenclatura
Respaldo(s) de adhesión a la propuesta :	Empresa Municipal de Movilidad y Obras Públicas
Fundamentos) para la denominación, cambio o correcciones:	Asignación de Nomenclatura a la Parroquia de Cumbayá
<b>NOMBRE PROPUESTO:</b>	
Nombre Actual:	Libertadores
Nombre propuesto:	<b>CALLE S8C, Oe9 ELISA MARINO DE CARVAJAL</b>
<b>DATOS BIOGRÁFICOS:</b>	
Nacionalidad:	Ecuatoriana
Fecha de Nacimiento:	30 de marzo de 1894
Sexo:	Femenino
Fecha de Fallecimiento:	29 de junio de 1977
Profesión / ocupación:	Poetisa
Hechos Memorables	Escibió la letra del Himno a Guaranda, fundó el Centro de Periodismo, fue miembro de la fundación de la Casa de la Cultura Ecuatoriana, Núcleo de Bolívar. Colaboró con periódicos y revistas. Recibió la Cruz al Mérito, otorgada por la Asociación Bio-Física Universal Francesa. Autora de; "Procelarias", "Campanas de Bronce", "Asfodelos".
Verificación de repetición del nombre propuesto:	No existe repetición.
ELABORADO POR:	Sr. Rafael Herdoiza
 Arq. Efrén Bonilla GERENTE DEL ESPACIO PÚBLICO	 Sr. Rafael Herdoiza JEFE DE UNIDAD DE NOMENCLATURA



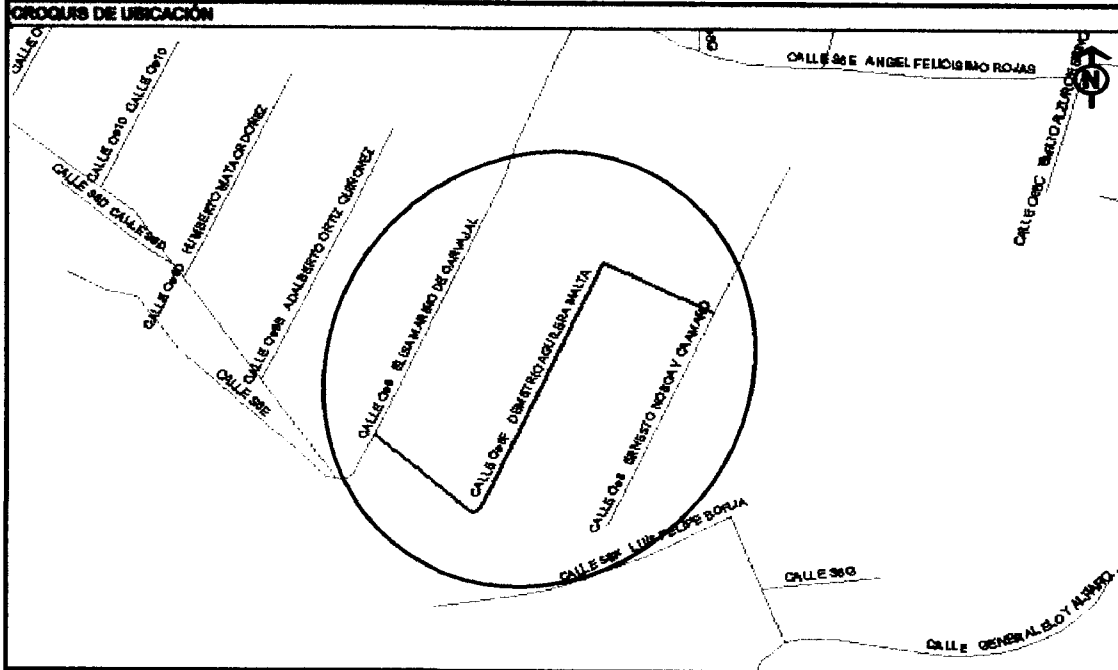
**GERENCIA DE ESPACIO PÚBLICO**  
UNIDAD DE NOMENCLATURA

Fecha: Abril 2010  
Ficha No.: 045-CU



REFERENCIAS TÉCNICAS PARA DENOMINACIÓN DE VÍAS

IDENTIFICACIÓN Y UBICACIÓN DE LA VÍA	
Calles e Intersecciones:	Calles Oe8 Ernesto Noboa y Caamaño, Oe9 Elisa Mariffo de Carvajal
Nombre Actual:	Manabí
Sector o Barrio:	Yanazarapata
Código Alfanumérico	S8, Oe8F, S8D
<b>Sector e Barrios:</b>	
Área Metropolitana:	2- Área Suburbana
Zona Metropolitana:	9- Tumbaco - Tumbaco
Parroquia(s) urbana(s) rural(es):	1- Cumbayá
Barrio(s)	Yanazarapata
Hojas catastrales) DAYC:	10312,10311,10211
Historiales de la vía antigua:	Manabí
Nombres viales Típicos:	Escritores Ecuatorianos
Observaciones:	El tramo de vía propuesta inicia en la calle Oe8 Ernesto Noboa y Caamaño y su prolongación llega hasta la calle Oe9 Elisa Mariffo de Carvajal




REFERENCIAS SOCIALES PARA DENOMINACIÓN DE VÍAS	
Proponentes):	Gerencia de Espacio Público - Unidad de Nomenclatura
Respaldo(s) de adhesión a la propuesta:	Empresa Municipal de Movilidad y Obras Públicas
Fundamentos) para la denominación, cambio o correcciones:	Asignación de Nomenclatura a la Parroquia de Cumbayá
<b>NOMBRE PROPUESTO:</b>	
Nombre Actual:	Manabí
Nombre propuesto:	CALLE S8, Oe8F, S8D DEMETRIO AGUILERA MALTA
<b>DATOS BIOGRÁFICOS:</b>	
Nacionalidad:	Ecuatoriana
Fecha de Nacimiento:	24 de mayo de 1909.
Sexo:	Masculino
Fecha de Fallecimiento:	28 de diciembre de 1981.

ELABORADO POR: *Arq. Efrén Bonilla*  
UNIDAD DE NOMENCLATURA

*Sr. Rafael Herdoiza*  
 JEFE DE UNIDAD DE NOMENCLATURA

*Arq. Efrén Bonilla*  
 GERENTE DEL ESPACIO PÚBLICO



**EMMOP-Q**  
 Empresa Metropolitana  
 de Movilidad y  
 Obras Públicas

**GERENCIA DE ESPACIO PÚBLICO**  
**UNIDAD DE NOMENCLATURA**

Fecha: Abril 2010

Ficha No. 000-Cu

**REFERENCIAS TÉCNICAS PARA DENOMINACIÓN DE VÍAS**

<b>IDENTIFICACIÓN Y UBICACIÓN DE LA VÍA</b>	
Calles e intersecciones:	Calles E. LO Cabo Sgdo. Alfonso Lamíña Chiguano, Oe2B Pedro Jorge Vera, General Eloy Alfaro.
Nombre Actual:	Sin nombre
Sector o Barrio:	Yanazarapata, Auqui Chico, Col. Alemán
Código Alfanumérico	Sin Código
Sector o Barrio:	
Área Metropolitana:	2- Área Suburbana
Zona Metropolitana:	9- Tumbaco - Tumbaco
Parroquia(s) urbana(s) rural(es):	1- Cumbayá
Barrio(s)	Yanazarapata, Auqui Chico, Col. Alemán
Hojas catastral(es) DAYC:	10213, 10313
Historiales de la vía antigua:	Ninguno
Nombres viales Típicos:	Escritores Ecuatorianos
Observaciones:	El tramo de vía propuesta inicia en la calle General Eloy Alfaro y su prolongación hasta la calle E. LO Cabo Sgdo. Alfonso Lamíña Chiguano.
<b>REFERENCIAS SOCIALES PARA DENOMINACIÓN DE VÍAS</b>	
Proponente(s):	Gerencia de Espacio Público - Unidad de Nomenclatura
Respaldo(s) de adhesión a la propuesta:	Empresa Municipal de Movilidad y Obras Públicas
Fundamento(s) para la denominación, cambio o correcciones:	Asignación de Nomenclatura a la Parroquia de Cumbayá
<b>NOMBRE PROPUESTO:</b>	
Nombre Actual:	Sin Nombre
Nombre propuesto:	<b>CALLE BELISARIO QUEVEDO</b>
<b>DATOS BIOGRÁFICOS:</b>	
Nacionalidad:	Ecuatoriana
Fecha de Nacimiento:	Inicios del Siglo XIX
Sexo:	Masculino
Profesión/Ocupación:	Jurisconsultor
Hechos Memorables	Fue el más prestigioso y de más talento de la generación moderna. Asistió a la Asamblea Nacional de 1906 - 1907, en calidad de Diputado por la provincia de León. Fue delegado de la Universidad Central, concurrió al Congreso Internacional de Estudiantes de la Gran Colombia que se reunió en Bogotá.
Verificación de repetición del nombre propuesto:	No existe repetición.
ELABORADO POR:	Sr. Rafael Herdiza
UNIDAD DE NOMENCLATURA	JEFE DE UNIDAD DE NOMENCLATURA
Arq. Efrén Bonilla GERENTE DEL ESPACIO PÚBLICO	




**GERENCIA DE ESPACIO PÚBLICO**  
**UNIDAD DE NOMENCLATURA**

Fecha: Abril 2017  
Ficha No: 022 CU

REFERENCIAS TÉCNICAS PARA DENOMINACIÓN DE VÍAS

<b>IDENTIFICACIÓN Y UBICACIÓN DE LA VÍA</b>	
Calles e Intersecciones:	Calles General Eloy Alfaro, Oe11E Leonardo Barriga López, Enrique Gil Gilbert.
Nombre Actual:	Sin nombre
Sector o Barrio:	Sta. Rosa
Código Alfanumérico	S8E
<b>Sector o Barrio:</b>	
Área Metropolitana:	2- Área Suburbana
Zona Metropolitana:	9- Tumbaco - Tumbaco
Parroquia(s) urbana(s)/rural(es):	1- Cumbayá
Barrio(s)	Sta. Rosa
Hojas catastral(es) DAYC:	10310
Historiales de la vía antigua:	Ninguno
Nombres viales Típicos:	Escritores Ecuatorianos /
Observaciones:	El tramo de vía propuesta inicia en la calle General Eloy Alfaro y su prolongación llega hasta la calle Enrique Gil Gilbert.
<b>REFERENCIAS SOCIALES PARA DENOMINACIÓN DE VÍAS</b>	
Proponente(s):	Gerencia de Espacio Público - Unidad de Nomenclatura
Respaldo(s) de adhesión a la propuesta:	Empresa Municipal de Movilidad y Obras Públicas
Fundamento(s) para la denominación, cambio o correcciones:	Asignación de Nomenclatura a la Parroquia de Cumbayá
<b>NOMBRE PROPUESTO:</b>	
Nombre Actual:	Sin Nombre
Nombre propuesto:	<b>CALLE S8E BENJAMIN CARRION</b> /
<b>DATOS BIOGRÁFICOS:</b>	
Nacionalidad:	Ecuatoriana
Fecha de Nacimiento:	1897
Sexo:	Masculino
Profesión/Ocupación:	Escritor, Abogado
Fecha de Fallecimiento:	1979
Hechos Memorables	Escritor, político, diplomático y promotor cultural ecuatoriano. Fue abogado y ocupó varias funciones en la vida pública, incluyendo los siguientes cargos: Ministro de Educación, legislador, diplomático en diversos países de Europa y América, profesor de la Universidad Central del Ecuador y periodista. Fundó el periódico "El Sol" con Alfredo Pareja Diezcanseco.
Verificación de repetición del nombre propuesto:	No existe repetición.
ELABORADO POR:  UNIDAD DE NOMENCLATURA	 Sr. Rafael Herdoiza JEFE DE UNIDAD DE NOMENCLATURA
 Arq. Efrén Bonilla GERENTE DEL ESPACIO PÚBLICO	



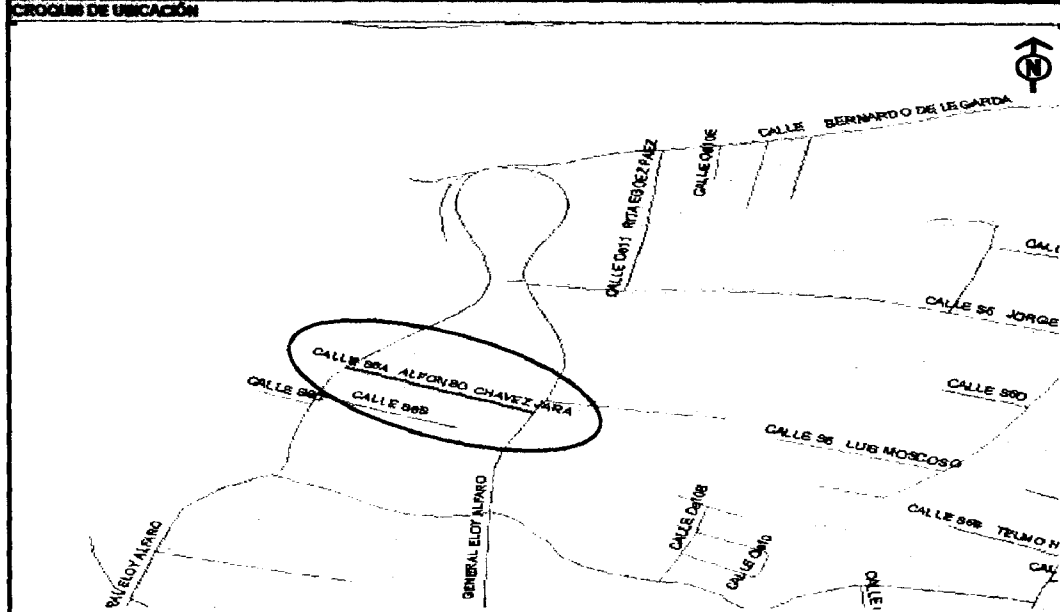
**EMMOP-Q**  
 Empresa Metropolitana  
 de Movilidad y  
 Obras Públicas

**GERENCIA DE ESPACIO PÚBLICO**  
**UNIDAD DE NOMENCLATURA**

Fecha: Abril 2010  
 Ficha No. 015-Cu

REFERENCIAS TÉCNICAS PARA DENOMINACIÓN DE VÍAS

IDENTIFICACIÓN Y UBICACIÓN DE LA VÍA	
Calles e Intersecciones:	Calle General Eloy Alfaro.
Nombre Actual:	Sin Nombre
Sector o Barrio:	Sta. Rosa
Código Alfanumérico	S6B
Sector o Barrio:	
Área Metropolitana:	2- Área Suburbana
Zona Metropolitana:	9- Tumbaco - Tumbaco
Parroquia(s) urbana(s)/rural(es):	1- Cumbayá
Barrio(s)	Sta. Rosa
Hojas catastrales DAYC:	10410,10411
Historiales de la vía antigua:	Ninguno
Nombres vieles Típicos:	Escritores Ecuatorianos
Observaciones:	El tramo de vía propuesto inicia en la calle General Eloy Alfaro y su prolongación llega hasta otro tramo de la misma vía.




REFERENCIAS SOCIALES PARA DENOMINACIÓN DE VÍAS	
Proponente(s):	Gerencia de Espacio Público - Unidad de Nomenclatura
Respaldo(s) de adhesión a la propuesta:	Empresa Municipal de Movilidad y Obras Públicas
Fundamento(s) para la denominación, cambio o correcciones:	Asignación de Nomenclatura a la Parroquia de Cumbayá
<b>NOMBRE PROPUESTO:</b>	
Nombre Actual:	Sin Nombre
Nombre propuesto:	CALLE S6B ALFONSO CHÁVEZ JARA.
<b>DATOS BIÓGRAFICOS:</b>	
Nacionalidad:	Ecuatoriana
Fecha de Nacimiento:	5 de diciembre de 1956.
Sexo:	Masculino
Fecha de Fallecimiento:	12 de noviembre de 1991.
Profesión / ocupación:	Poeta Político
Hechos Memorables	Relevante poeta y político de los años 50, fundó la Editorial "Viva vida", fue miembro de la Cámara Ecuatoriana del libro y de la Unión Nacional de Artistas Populares. Además, colaboró con las revistas, militó en la Izquierda Ecuatoriana, estuvo de candidato a Presidente de la República por el Movimiento Popular Democrático en 1998.
Verificación de repetición del nombre propuesto:	No existe repetición

ELABORADO POR: *[Signature]*  
 UNIDAD DE NOMENCLATURA

*[Signature]*  
 Arq. Efrén Bonilla  
 GERENTE DEL ESPACIO PÚBLICO

*[Signature]*  
 Sr. Rafael Herdoiza  
 JEFE DE UNIDAD DE NOMENCLATURA

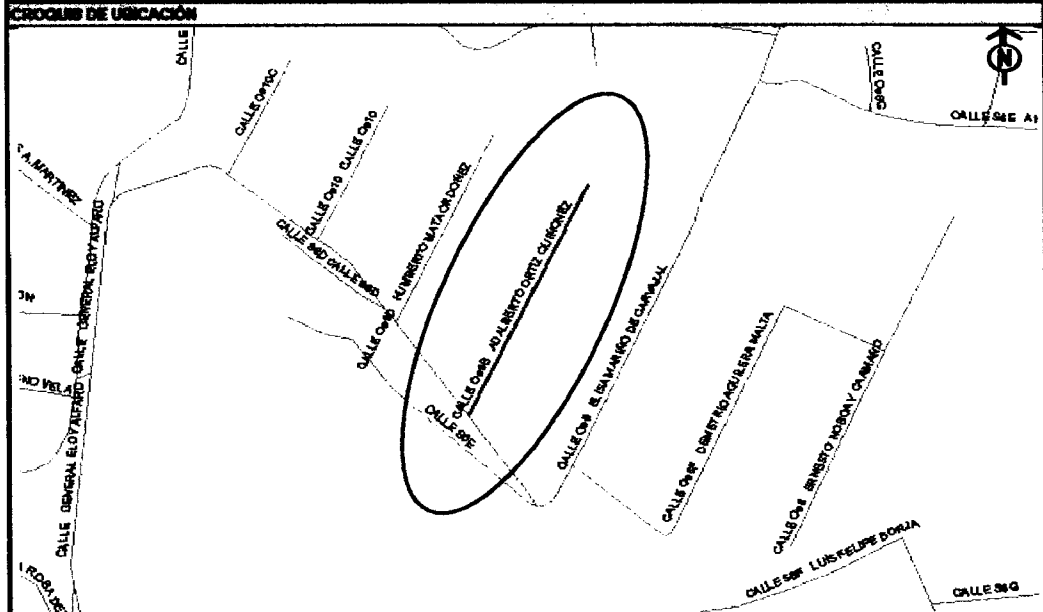


**GERENCIA DE ESPACIO PÚBLICO**  
**UNIDAD DE NOMENCLATURA**

Fecha: Abril 2010  
 Ficha No. 013-Cu

**REFERENCIAS TÉCNICAS PARA DENOMINACIÓN DE VÍAS**

<b>IDENTIFICACIÓN Y UBICACIÓN DE LA VÍA</b>	
Calles e intersecciones:	Calle S8C Elisa Mariño de Carvajal
Nombre Actual:	Sin Nombre
Sector o Barrio:	Yanazarapata
Código Alfanumérico	Oe9B
<b>Sector o Barrios:</b>	
Área Metropolitana:	2- Área Suburbana
Zona Metropolitana:	9- Tumbaco - Tumbaco
Parroquia(s) urbana(s) rural(es):	1- Cumbayá
Barrio(s)	Yanazarapata
Hojas catastrales) DAYC:	10311, 10211
Historiales de la vía antigua:	Ninguno
Nombres viales Típicos:	Escritores Ecuatorianos
Observaciones:	El tramo de vía propuesta inicia en la calle S8C Elisa Mariño de Carvajal y se constituye en un pasaje sin salida.




<b>REFERENCIAS SOCIALES PARA DENOMINACIÓN DE VÍAS</b>	
Proponente(s):	Gerencia de Espacio Público - Unidad de Nomenclatura
Respaldo(s) de adhesión a la propuesta:	Empresa Municipal de Movilidad y Obras Públicas
Fundamento(s) para la denominación, cambio o correcciones:	Asignación de Nomenclatura a la Parroquia de Cumbayá
<b>NOMBRE PROPUESTO:</b>	
Nombre Actual:	Sin Nombre
Nombre propuesto:	CALLE Oe9B ADALBERTO ORTIZ QUINÓNEZ /
<b>DATOS BIOGRÁFICOS:</b>	
Nacionalidad:	Ecuatoriana
Fecha de Nacimiento:	10 de julio de 1906
Sexo:	Masculino
Fecha de Fallecimiento:	26 de mayo de 1978.
Profesión / ocupación:	Escritor, periodista
Hechos Memorables	Fue Director Nacional de Turismo, Embajador en Panamá, colaboró con revistas y periódicos, dictó conferencias y cátedras en diversas Universidades extranjeras.
Verificación de repetición del nombre propuesto:	No existe repetición.

ELABORADO POR:  
*Lorena...*  
 UNIDAD DE NOMENCLATURA

*Efrén Bonilla*  
 Arq. Efrén Bonilla  
 GERENTE DEL ESPACIO PÚBLICO

*Rafael Herdoiza*  
 Sr. Rafael Herdoiza  
 JEFE DE UNIDAD DE NOMENCLATURA

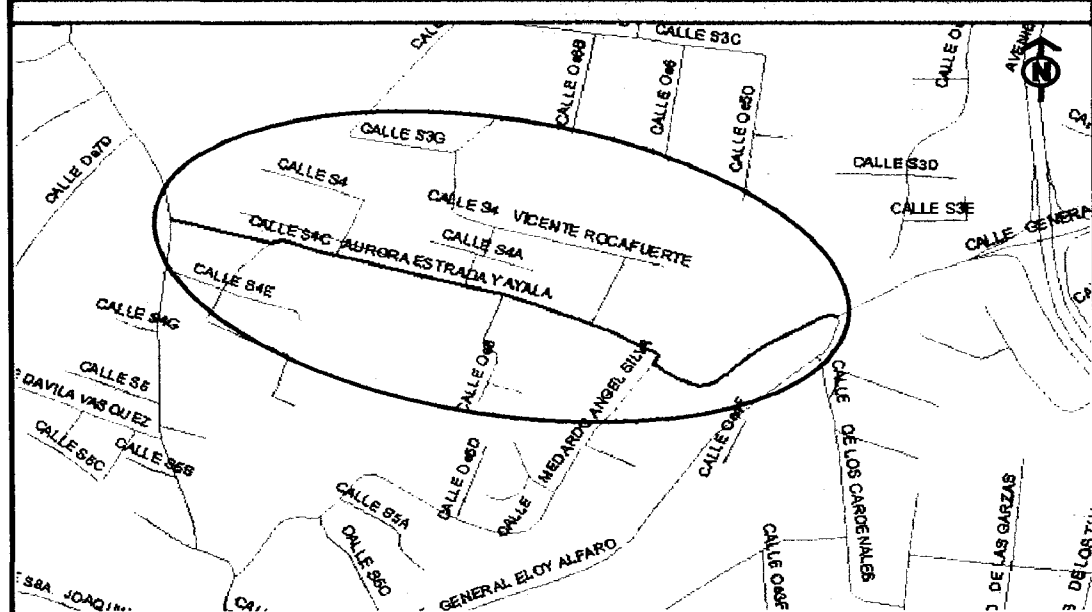


**GERENCIA DE ESPACIO PÚBLICO**  
**UNIDAD DE NOMENCLATURA**

Fecha: Atr 2010  
 Ficha No: 010-Cu

**REFERENCIAS TÉCNICAS PARA DENOMINACIÓN DE VÍAS**

<b>IDENTIFICACIÓN Y UBICACIÓN DE LA VÍA</b>	
Calles e Intersecciones:	Calles Juan León Mera, Oe7 Raúl Moscoso Andrade, Oe6G, Oe6B, Oe6A, Medardo Silva, General Eloy Alfaro.
Nombre Actual:	Sin nombre
Sector o Barrio:	S. Juan Sta. Lucia (Urb)
Código Alfanumérico	S4C, Oe5A
Sector o Barrio:	
Área Metropolitana:	2- Área Suburbana
Zona Metropolitana:	9- Tumbaco - Tumbaco
Parroquia(s) urbana(s) rural(es):	1- Cumbayá
Barrio(s)	S. Juan Sta. Lucia (Urb)
Hojas catastrales(es) DAYC:	10413-10414
Historiales de la vía antigua:	Ninguno
Nombres viales Típicos:	Escritores Ecuatorianos
Observaciones:	El tramo de vía propuesta inicia en la calle Juan León Mera y su prolongación llega hasta la calle General Eloy Alfaro.



<b>REFERENCIAS SOCIALES PARA DENOMINACIÓN DE VÍAS</b>	
Proponente(s):	Gerencia de Espacio Público - Unidad de Nomenclatura
Respaldo(s) de adhesión a la propuesta:	Empresa Municipal de Movilidad y Obras Públicas
Fundamento(s) para la denominación, cambio o correcciones:	Asignación de Nomenclatura a la Parroquia de Cumbayá
<b>Nombre Propuesto:</b>	
Nombre Actual:	Sin Nombre
Nombre propuesto:	CALLE S4C, Oe5A AURORA ESTRADA Y AYALA
<b>DATOS BIENÉFICOS:</b>	
Nacionalidad:	Ecuatoriana
Fecha de Nacimiento:	17 de noviembre de 1903
Sexo:	Femenina
Profesión/Ocupación:	Poetisa
Fecha de Fallecimiento:	12 de marzo de 1967
Hechos Memorables:	Fue una reconocida poetisa, ganó en los juegos florales con los poemas "Cuando Vuelvas Sin Mi" y el "Poema de la casa en ruinas". Además, fue profesora de los colegios Manuela Cañizares, 24 de mayo. En Guayaquil se la reconoció como la reina de la poesía.
Verificación de repetición del nombre propuesto:	No existe repetición.

ELABORADO POR: *Jovenilda...*  
 UNIDAD DE NOMENCLATURA

Arq. Efrén Bonilla  
 GERENTE DEL ESPACIO PÚBLICO

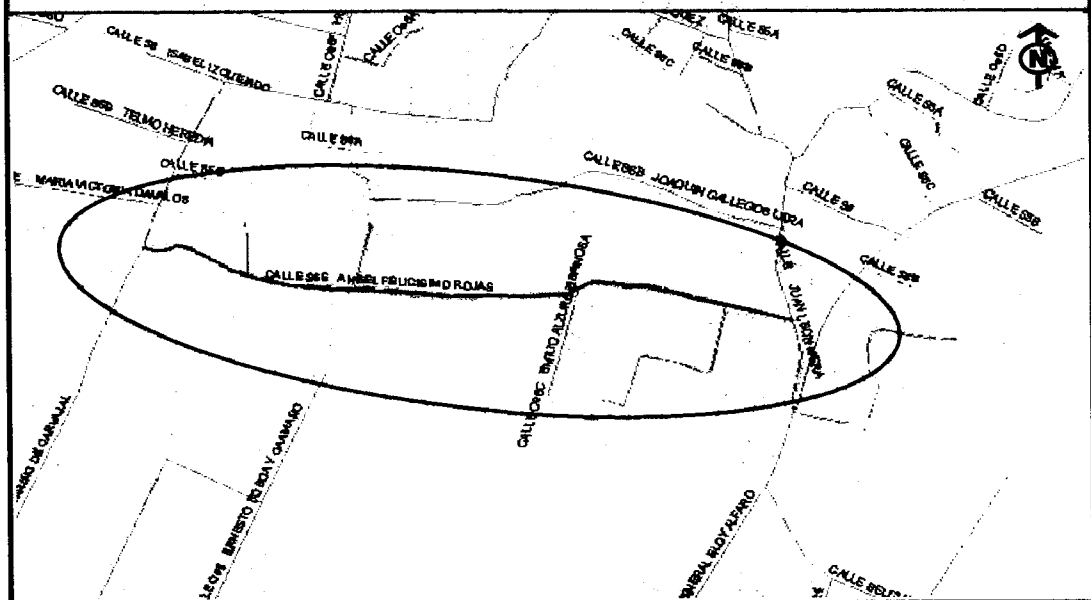



Sr. Rafael Herdoíza  
 JEFE DE UNIDAD DE NOMENCLATURA


**GERENCIA DE ESPACIO PÚBLICO**  
**UNIDAD DE NOMENCLATURA**

Fecha: Abril 2010

Firma No: 009 Lu

**REFERENCIAS TÉCNICAS PARA DENOMINACIÓN DE VÍAS**

<b>IDENTIFICACIÓN Y UBICACIÓN DE LA VÍA</b>	
Calles e Intersecciones:	Calles Oe9 Elisa Mariño de Carvajal, Oe6C Emilio Alzuro Espinosa, Oe5F Justino Cornejo Vizcaino, Juan León Mera.
Nombre Actual:	Juan Montalvo
Sector o Barrio:	S. Juan
Código Alfanumérico:	S6E
Sector o Barrio:	
Área Metropolitana:	2- Área Suburbana
Zona Metropolitana:	9- Tumbaco - Tumbaco
Parroquia(s) urbana(s)/rural(es):	1- Cumbayá
Barrio(s):	S. Juan
Hojas catastral(es) DAYC:	10312, 10313
Historiales de la vía antigua:	Juan Montalvo
Nombres viales Típicos:	Escritores Ecuatorianos ✓
Observaciones:	El tramo de vía propuesta inicia Oe9 Elisa Mariño de Carvajal y su prolongación llega hasta la calle Juan León Mera.
	
<b>REFERENCIAS SOCIALES PARA DENOMINACIÓN DE VÍAS</b>	
Proponente(s):	Gerencia de Espacio Público - Unidad de Nomenclatura
Respaldo(s) de adhesión a la propuesta:	Empresa Municipal de Movilidad y Obras Públicas
Fundamento(s) para la denominación, cambio o correcciones:	Asignación de Nomenclatura a la Parroquia de Cumbayá
<b>NOMBRE PROPUESTO:</b>	
Nombre Actual:	Juan Montalvo
Nombre propuesto:	<b>CALLE S6E ANGEL FELICISIMO ROJAS</b> ✓
<b>DATOS BIOMÉTRICOS:</b>	
Nacionalidad:	Ecuatoriana
Fecha de Nacimiento:	31 de diciembre de 1909
Sexo:	Masculino
Profesión/Ocupación:	Abogado
Hechos Memorables	Relevante escritor ecuatoriano quien fue Secretario de la Alianza Democrática Ecuatoriana, Catedrático de la Universidad Central. Recibió el Premio Eugenio Espejo del Gobierno Nacional. Es el autor de un "Idilio Boboestre", entre otras obras.
Verificación de repetición del nombre propuesto:	No existe repetición.
ELABORADO POR:  UNIDAD DE NOMENCLATURA	 Sr. Rafael Herdoiza JEFE DE UNIDAD DE NOMENCLATURA
 Arq. Efrén Bonilla GERENTE DEL ESPACIO PÚBLICO	

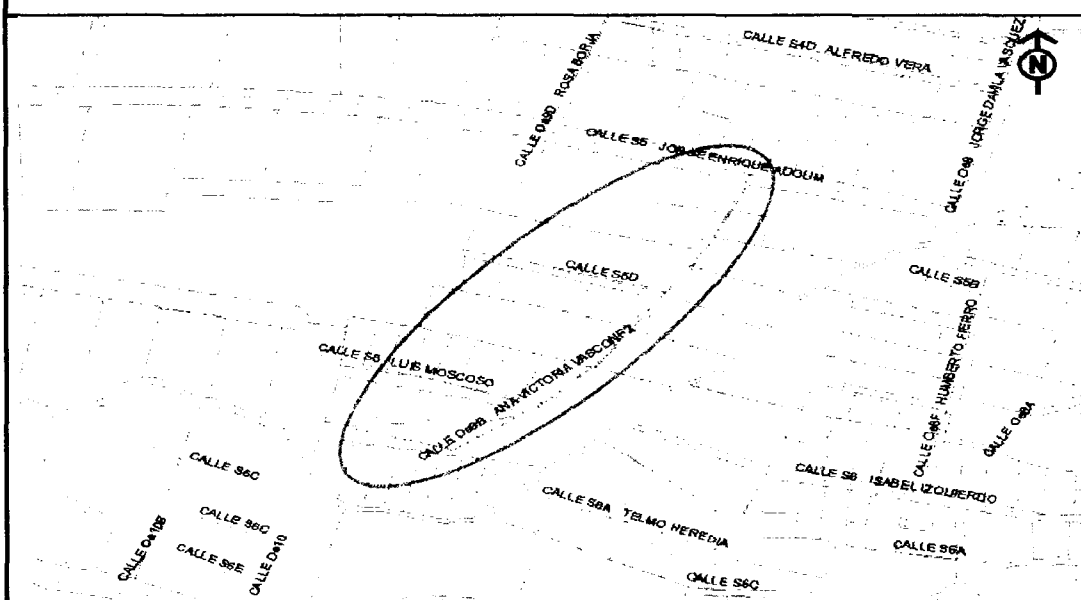


**EMMOP-Q**  
 Empresa Metropolitana  
 de Movilidad y  
 Obras Públicas

**GERENCIA DE ESPACIO PÚBLICO  
 UNIDAD DE NOMENCLATURA**

**REFERENCIAS TÉCNICAS PARA DENOMINACIÓN DE VÍAS**

<b>IDENTIFICACIÓN Y UBICACIÓN DE LA VÍA</b>	
Calles e Intersecciones:	Calles S5 Jorge Enrique Adoum, S5D, S6 Luis Moscoso
Nombre Actual:	Sin nombre
Sector o Barrio:	S. Juan Alto
Código Alfanumérico	Oe9B, S6A
<b>Sector o Barrio:</b>	
Área Metropolitana:	2- Área Suburbana
Zona Metropolitana:	9- Tumbaco - Tumbaco
Parroquia(s)urbana(s)rural(es):	1- Cumbayá
Barrio(s)	S. Juan Alto
Hojas catastrales DAYC:	10411, 10412
Historiales de la vía antigua:	Ninguno
Nombres viales Típicos:	Escritores Ecuatorianos
Observaciones:	El tramo de vía propuesta inicia en la calle S5 Jorge Enrique Adoum y se constituye en un pasaje sin salida.



<b>REFERENCIAS SOCIALES PARA DENOMINACIÓN DE VÍAS</b>	
Proponente(s):	Gerencia de Espacio Público - Unidad de Nomenclatura
Respaldo(s) de adhesión a la propuesta:	Empresa Municipal de Movilidad y Obras Públicas
Fundamento(s) para la denominación, cambio o correcciones:	Asignación de Nomenclatura a la Parroquia de Cumbayá
<b>NOMBRE PROPUESTO:</b>	
Nombre Actual:	Sin Nombre
Nombre propuesto:	<b>CALLE S6A, Oe9B ANA VICTORIA VASCONEZ</b>
<b>DATOS BIOGRÁFICOS:</b>	
Nacionalidad:	Ecuatoriana
Fecha de Nacimiento:	7 de septiembre de 1891
Sexo:	Femenina
Profesión/Ocupación:	Escritora
Fecha de Fallecimiento:	29 de mayo de 1939
Hechos Memorables	Importante escritora de nuestro país, quien fundó y fue Directora de la revista "ALAS". En su honor, uno de los principales establecimientos de educación secundaria de Latacunga lleva su nombre. También es autora de ensayos literarios "Problemas Educativos", entre otras obras.
Verificación de repetición del nombre propuesto:	No existe repetición.
ELABORADO POR:	
UNIDAD DE NOMENCLATURA	Sr. Rafael Herdoiza JEFE DE UNIDAD DE NOMENCLATURA
	Arq. Efrén Bonilla GERENTE DEL ESPACIO PÚBLICO








**GERENCIA DE ESPACIO PÚBLICO**  
 UNIDAD DE NOMENCLATURA

REFERENCIAS TÉCNICAS PARA DENOMINACIÓN DE VÍAS

IDENTIFICACIÓN Y UBICACIÓN DE LA VÍA	
Calles e Intersecciones:	Calle Eje Long. Chimborazo
Nombre Actual:	Raul González
Sector o Barrio:	Sta. Lucía (Urb.)
Código Alfanumérico	S2E
Sector o Barrio:	
Área Metropolitana:	2- Área Suburbana
Zona Metropolitana:	9- Tumbaco - Tumbaco
Parroquia(s)urbana(s)rural(es):	1- Cumbayá
Barrio(s)	Sta. Lucía (Urb.)
Hojas catastrales) DAYC:	10515, 10415
Historiales de la vía antigua:	Ninguno
Nombres viales Típicos:	Casco Colonial /
Observaciones:	El tramo de vía propuesto inicia en la calle Eje Long. Chimborazo y se constituye en un pasaje sin salida.
CROQUIS DE UBICACIÓN	
REFERENCIAS SOCIALES PARA DENOMINACIÓN DE VÍAS	
Proponente(s) :	Gerencia de Espacio Público - Unidad de Nomenclatura
Respaldo(s) de adhesión a la propuesta :	Empresa Municipal de Movilidad y Obras Públicas
Fundamento(s) para la denominación, cambio o correcciones:	Asignación de Nomenclatura a la Parroquia de Cumbayá
<b>NOMBRE PROPUESTO:</b>	
Nombre Actual:	Raul González
Nombre propuesto:	<b>CALLE S2E RAUL GONZALEZ</b> /
<b>DATOS BIOGRÁFICOS:</b>	
Nacionalidad:	Argentina
Fecha de Nacimiento:	29 de marzo de 1905
Sexo:	Masculino
Fecha de Fallecimiento:	14 de agosto de 1974
Profesión / ocupación:	Poeta y periodista
Hechos Memorables	Participó de la vanguardia literaria argentina de los años 1920, viajó a Europa en donde hizo amistad con poetas como Rafael Alberti, Federico García Lorca y Pablo Neruda. También se destacó en su labor como periodista.
Verificación de repetición del nombre propuesto:	No existe repetición.
ELABORADO POR:	
UNIDAD DE NOMENCLATURA	
	Sr. Rafael Herdoiza JEFE DE UNIDAD DE NOMENCLATURA
	Arq. Efrén Bonilla GERENTE DEL ESPACIO PÚBLICO



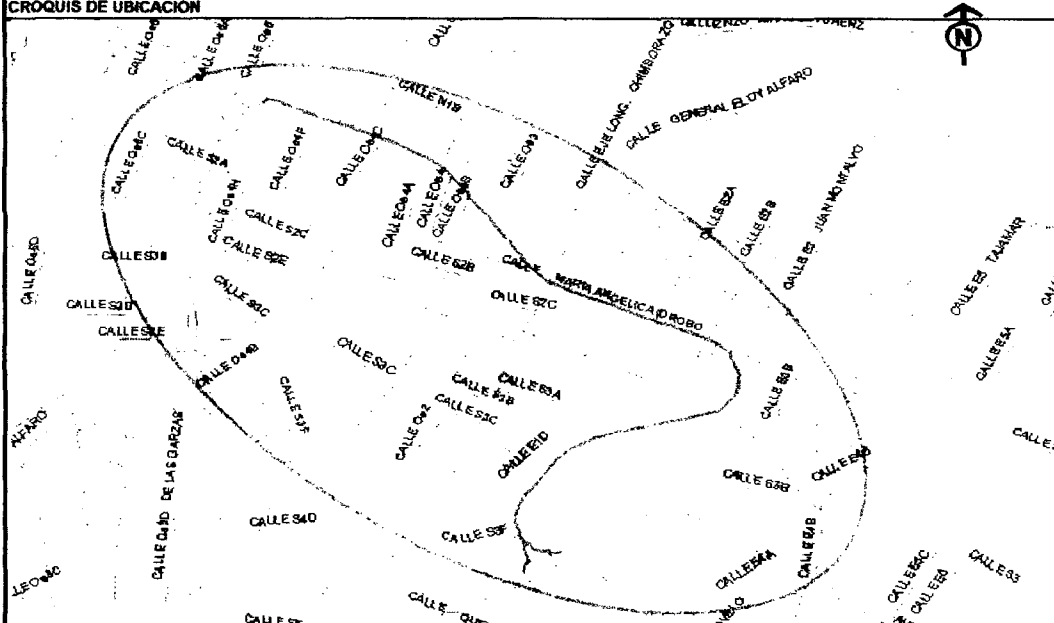


**EMMOP-Q**  
 Empresa Metropolitana  
 de Movilidad y  
 Obras Públicas

**GERENCIA DE ESPACIO PÚBLICO**  
 UNIDAD DE NOMENCLATURA

REFERENCIAS TÉCNICAS PARA DENOMINACIÓN DE VÍAS

<b>IDENTIFICACIÓN Y UBICACIÓN DE LA VÍA</b>	
Calles e Intersecciones:	Calles E3 Juan Montalvo, General Eloy Alfaro, S2B Jaime del Castillo, E2C Manabí.
Nombre Actual:	Sin Nombre
Sector o Barrio:	Cumbayá Cabecera, Sta. Lucia (Urb.), La Praga
Código Alfanumérico	Sin Código
<b>Sector o Barrio:</b>	
Área Metropolitana:	2- Área Suburbana
Zona Metropolitana:	9- Tumbaco - Tumbaco
Parroquia(s) urbana(s)/rural(es):	1- Cumbayá
Barrio(s)	Cumbayá Cabecera, Sta. Lucia (Urb.), La Praga
Hojas catastrales) DAYC:	10514, 10515, 10614, 10415, 10416
Historiales de la vía antigua:	Vía Interoceánica
Nombres viales Típicos:	Casco Colonial
Observaciones:	El tramo de vía propuesta inicia en la Av. Eje Trans. Oswaldo Guayasamín y llega hasta la Av. Oswaldo Guayasamín.



<b>REFERENCIAS SOCIALES PARA DENOMINACIÓN DE VÍAS</b>	
Proponente(s) :	Gerencia de Espacio Público - Unidad de Nomenclatura
Respaldo(s) de adhesión a la propuesta :	Empresa Municipal de Movilidad y Obras Públicas
Fundamento(s) para la denominación, cambio o correcciones:	Asignación de Nomenclatura a la Parroquia de Cumbayá
<b>NOMBRE PROPUESTO:</b>	
Nombre Actual:	Sin Nombre
Nombre propuesto:	<b>CALLE MARÍA ANGÉLICA IDROBO</b>
<b>DATOS BIOGRÁFICOS:</b>	
Nacionalidad:	Ecuatoriana
Fecha de Nacimiento:	29 de julio de 1890
Sexo:	Femenino
Fecha de Fallecimiento:	26 de febrero de 1956.
Profesión / ocupación:	Educadora
Hechos Memorables	Fue directora y profesora de la primera escuela de niñas de Chimbacalle, en el año de 1926. Por su gran inteligencia fue becada por el gobierno para estudiar otra carrera, y fue profesora del colegio Manuela Cañizares.
Verificación de repetición del nombre propuesto:	No existe repetición.

ELABORADO POR:   
 UNIDAD DE NOMENCLATURA

  
 Sr. Rafael Herdoiza  
 JEFE DE UNIDAD DE NOMENCLATURA

  
 Arq. Efrén Bonilla  
 GERENTE DEL ESPACIO PÚBLICO



**EMMOP-Q**  
 Empresa Metropolitana  
 de Movilidad y  
 Obras Públicas

**GERENCIA DE ESPACIO PÚBLICO**  
 UNIDAD DE NOMENCLATURA

REFERENCIAS TÉCNICAS PARA DENOMINACIÓN DE VÍAS

IDENTIFICACIÓN Y UBICACIÓN DE LA VÍA	
Calles e Intersecciones:	Calles María Angélica Idrobo, E. TR. Eugenio Espejo, S1C Gabriel García Moreno.
Nombre Actual:	Manabi
Sector o Barrio:	Cumbayá Cabecera
Código Alfanumérico	E2C
<b>Sector o Barrio:</b>	
Área Metropolitana:	2- Área Suburbana
Zona Metropolitana:	9- Tumbaco - Tumbaco
Parroquia(s)urbana(s)rural(es):	1- Cumbayá
Barrio(s)	Cumbayá Cabecera
Hojas catastrales) DAYC:	10515
Historiales de la vía antigua:	Ninguno
Nombres viales Típicos:	Casco Colonial
Observaciones:	El tramo de vía propuesto inicia en la calle María Angélica Idrobo y su prolongación llega hasta la calle Eje Trans. Francisco de Orellana.
CROQUIS DE UBICACIÓN	
REFERENCIAS SOCIALES PARA DENOMINACIÓN DE VÍAS	
Proponente(s) :	Gerencia de Espacio Público - Unidad de Nomenclatura
Respaldo(s) de adhesión a la propuesta :	Empresa Municipal de Movilidad y Obras Públicas
Fundamento(s) para la denominación, cambio o correcciones:	Asignación de Nomenclatura a la Parroquia de Cumbayá
<b>NOMBRE PROPUESTO:</b>	
Nombre Actual:	Manabi
Nombre propuesto:	<b>CALLE E2C MANABI</b>
<b>REFERENCIAS:</b>	
Provincia de la Costa ecuatoriana, creada el 25 de julio 1824, toda la provincia de Manabi es propicia para el turismo, maravillosas playas, parques nacionales y vestigios arqueológicos.	
Verificación de repetición del nombre propuesto:	No existe repetición.
ELABORADO POR: <i>Lorencita Bonilla</i> UNIDAD DE NOMENCLATURA	 <b>Arq. Efrén Bonilla</b> GERENTE DEL ESPACIO PÚBLICO
	 Sr. Rafael Herdoiza JEFE DE UNIDAD DE NOMENCLATURA



**LEYENDA**

- Fichas realizadas
- Ejes viales Cumbayá
- Barrio y Tipología

**EMMOP-Q**  
 Empresa Metropolitana de Movilidad y Obras Públicas

TITULO:  
 PLANO DE DENOMINACIÓN VIAL  
 TIPOLOGÍA: Escritores Ecuatorianos

CONTIENE:  
 BARRIOS: S. Juan Alto,  
 S. Juan, Sta. Rosa,  
 Yanazarapata  
 EJES VIALES - Cumbayá

GERENCIA DE ESPACIO PÚBLICO  
 UNIDAD DE NOMENCLATURA

ELABORADO POR:  
 ELIANA SALTOS ABRIL  
 REVISADO POR:  
 ING. LORENA IZURIETA

REVISADO POR:  
 Sr. RAFAEL HERDOIZA  
 UNIDAD DE NOMENCLATURA

APROBADO POR:  
 Arq. EFRÉN BONILLA  
 GERENTE DEL ESPACIO PÚBLICO

FECHA:  
 ABRIL 2010

LAMINA:  
 1/1

Proyección: Tranversa de Mercator  
 TMQ - WGS84  
 0 2550 100 150  
 Metros