



Secretaría
General del
Concejo

Informe N° IC-O-2011-200

COMISIÓN DE SUELO Y ORDENAMIENTO TERRITORIAL
-EJE TERRITORIAL-

ORDENANZA	FECHA	SUMILLA
PRIMER DEBATE:	23.06.2011	F
SEGUNDO DEBATE:	07.07.2011	F
OBSERVACIONES:		

Señor Alcalde, para su conocimiento y el del Concejo Metropolitano de Quito, remitimos el siguiente Informe emitido por la Comisión de Suelo y Ordenamiento Territorial, con las siguientes consideraciones:

1.- ANTECEDENTES:

En sesión ordinaria realizada el 11 de abril de 2011, la Comisión de Suelo y Ordenamiento Territorial, analizó el pedido formulado por Ing. Germánico Pinto, Gerente General de la Empresa Pública Metropolitana de Movilidad y Obras Públicas, mediante oficio No. GG-686-SG 4410, de 15 de octubre de 2010, conforme consta del expediente 2010-2359 a fojas 28; en el que solicita la asignación de nomenclatura en la parroquia Cumbayá, utilizando los nombres de aves.

2.- INFORMES TÉCNICOS:

2.1.- Mediante oficio No. 105-AMH, de 28 de septiembre del año 2010, a fojas 25 del expediente, el Dr. Jorge Salvador Lara, Cronista de la Ciudad, emite su informe técnico, en el que en su parte pertinente manifiesta lo siguiente:



**Secretaría
General del
Concejo**

“Mediante el presente oficio continúo el envío de las fichas técnicas para la nomenclatura urbana de la parroquia CUMBAYÁ, sobre las cuales me es grato emitir INFORME FAVORABLE, de acuerdo a la siguiente lista:

DE LOS CÓNDORES	DE LOS GUACAMAYOS
DE LOS MIRLOS	DE LOS PINZONES
DE LOS TUCANES	DE LOS PERICOS
DE LAS GARZAS	DE LAS CANARIAS
DE LOS CARDENALES	DE LOS ARRIEROS
DE LAS GAVIOTAS	DE LAS ERMITAS
DE LAS GOLONDRINAS	DE LOS FAISANES
DE LOS GORRIONES	DE LAS TÓRTOLAS
DE LOS GUIRAGCHUROS	DE LAS ALONDRAS
DE LAS TANGARAS	QUETZAL

2.2.- Mediante oficio No. ST-GT-4361 de 15 de noviembre de 2010, a fojas 31 del expediente, el Arq. Carlos Quezada, Director de Gestión Territorial de la Secretaría de Territorio, Hábitat y Vivienda, emite su informe técnico, en el que en su parte pertinente manifiesta lo siguiente:

*“(...) En base al Oficio No. GG-686-SG/4410-EPMMOP del 15 de octubre del 2010, que contiene el proyecto de ordenanza, tomando en consideración los nombres de aves que ameritan ser asignados a las vías que constan en el anexo al Oficio No. 10385 del 28 de septiembre del 2010, suscrito por el Cronista de la Ciudad, mediante el cual emite criterio técnico favorable respecto del estudio realizado por la Gerencia de Espacio Público de la EPMMOP; la Secretaría **emite criterio técnico favorable** a la propuesta planteada; y, se remite para conocimiento de la Comisión de Suelo y Ordenamiento Territorial y autorización del Concejo Metropolitano de Quito.”*

3. INFORME LEGAL.-

Mediante oficio, referencia expediente No. 2752-2010, de 23 de noviembre de 2010, a fojas 31-3225 a 27, el Abg. Pablo Sánchez, Subprocurador Metropolitano, emite el informe legal respectivo, el mismo que luego del análisis de las consideraciones técnicas y jurídicas, en su parte pertinente señala:

“Con estos antecedentes, Procuraduría Metropolitana de conformidad con lo dispuesto en el Art. II. 233 de la Ordenanza 160 de 31 de octubre de 2005, emite CRITERIO LEGAL



**Secretaría
General del
Concejo**

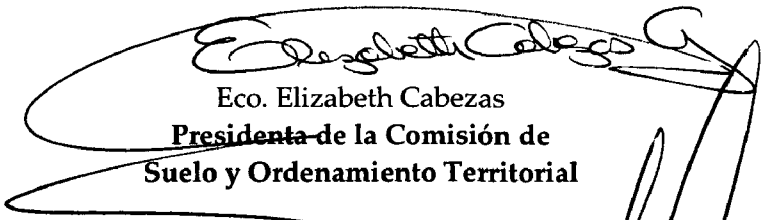
FAVORABLE, para que la Comisión que usted preside alcance del Concejo Metropolitano la aprobación de la propuesta de nomenclatura para la denominación vial de la parroquia Cumbayá, utilizando los nombres de aves que constan en el informe adjunto al oficio GG 686 SG 004410 de 15 de octubre de 2010, suscrito por el Ing. Germánico Pinto en su calidad de Gerente General de la EPMMOP, antes indicado.

4.- DICTAMEN DE LA COMISIÓN:

La Comisión de Suelo y Ordenamiento Territorial, en sesión ordinaria de 11 de abril de 2011, acoge los criterios técnicos y legal, y con fundamento en el Artículo 57 literal x) del Código Orgánico de Ordenamiento Territorial, Autonomía y Descentralización, en concordancia con los Artículos 230; II.222, II.233 de la Ordenanza 160, emite **DICTAMEN FAVORABLE**, para que el Concejo Metropolitano conozca el proyecto de Ordenanza que designa a varias calles de la parroquia Cumbayá, utilizando nombres de aves.

Dictamen que la Comisión pone a consideración del Concejo Metropolitano.

Atentamente,


Eco. Elizabeth Cabezas
**Presidenta de la Comisión de
Suelo y Ordenamiento Territorial**


Dr. Fabricio Villamar
Concejal Metropolitano


Sr. Marco Ponce
Concejal Metropolitano

Adjunto expediente con documentación constante en 33 hojas, además del proyecto de ordenanza.

Juan Carlos Meza Aguinaga
(2010-2359)

ORDENANZA MUNICIPAL No.

EL CONCEJO METROPOLITANO DE QUITO

Visto el Informe No. IC-O-2011-200, de 11 abril de 2011, expedido por la Comisión de Suelo y Ordenamiento Territorial.

CONSIDERANDO:

- Que,** la Constitución de la República en su artículo 240 establece que los gobiernos autónomos descentralizados de las regiones, distritos metropolitanos, provincias y cantones tendrán facultades legislativas en el ámbito de sus competencias y jurisdicciones territoriales;
- Que,** el numeral 1 del artículo 264 de la Carta Magna dentro de las competencias exclusivas de los gobiernos municipales, establece la de planificar el desarrollo cantonal y formular los correspondientes planes de ordenamiento territorial, de manera articulada con la planificación nacional, regional, provincial y parroquial, con el fin de regular el uso y la ocupación del suelo urbano y rural;
- Que,** los literales a) y x) del artículo 57 del Código Orgánico de Organización Territorial, Autonomía y Descentralización, refiriéndose a las atribuciones del Concejo Metropolitano, en su orden establecen: *"a) El ejercicio de la facultad normativa en las materias de competencia del gobierno autónomo descentralizado municipal, mediante la expedición de ordenanzas cantonales, acuerdos y resoluciones; y x) Regular y controlar, mediante la normativa cantonal correspondiente, el uso de suelo en el territorio del cantón, de conformidad con las leyes sobre la materia, y establecer el régimen urbanístico de la tierra";*
- Que,** el artículo 322 del mismo Código establece el procedimiento para la emisión de ordenanzas;
- Que,** la Empresa Pública Metropolitana de Movilidad y Obras Públicas (EPMOP-Q) ha emitido el informe con oficio No. GG 686 SG 4410 de 15 de octubre de 2010, en el que se sugiere denominar a varias vías de la parroquia Cumbayá, utilizando nombres de aves;

ORDENANZA MUNICIPAL No.

Que, el Dr. Jorge Salvador Lara, Cronista de la Ciudad, ha emitido su informe favorable a través del oficio No. 105-AMH de 28 de septiembre de 2010; y,

Que, Procuraduría Metropolitana, mediante oficio referencia expediente No. 2752-2010, de 23 de noviembre de 2010, emite su informe legal favorable.

En ejercicio de sus atribuciones legales constantes en los artículos 240 y 264 numeral 1 de la Constitución de la República; 57 literales a) y x) del Código Orgánico de Organización Territorial, Autonomía y Descentralización; y P.2 literal c), II. 230, II.232 e II.233 del Código Municipal.

EXPIDE:

LA ORDENANZA QUE DESIGNA A LAS CALLES DE VARIOS BARRIOS DE LA CIUDAD DE QUITO, CON LOS NOMBRES DE ECUATORIANOS ILUSTRES Y PERSONAJES IMPORTANTES

Artículo 1.- Designase a las vías ubicadas en la parroquia Cumbayá, utilizando los nombres de escultores y pintores ecuatorianos. Según el siguiente detalle:

CÓDIGO DE VÍA	NOMBRE DE LA CALLE
Oe3E	DE LOS CÓNDORES
Oe2	DE LOS MIRLOS
Oe3B	DE LOS TUCANES
Oe2D	DE LAS GARZAS
	DE LOS CARDENALES
	DE LAS GAVIOTAS
	DE LAS GOLONDRINAS
	DE LOS GORRIONES
S3H, Oe4	DE LOS HUIRAGCHUROS
S3G, ESC	DE LAS TANGARAS
S4B	DE LOS GUACAMAYOS
S4C	DE LOS PINZONES
Oe4C, S4	DE LOS PERICOS
S4C	DE LAS CANARIAS

ORDENANZA MUNICIPAL No.

Oe4E, S4A	DE LOS ARRIEROS
S4A	DE LAS ERMITAS
Oe3	DE LOS FAISANES
N2BS4E	DE LAS TÓRTOLAS
E7CS6D	DE LAS ALONDRAS
	QUETZAL

Artículo 2.- Esta Ordenanza entrará en vigencia a partir de la fecha de su sanción.

Dada en la Sala de Sesiones del Concejo Metropolitano de Quito, el XX de XXXXX de XXXX.

Sr. Jorge Albán
PRIMER VICEPRESIDENTE DEL
CONCEJO METROPOLITANO DE QUITO

Abg. Patricia Andrade Baroja
SECRETARIA GENERAL DEL
CONCEJO METROPOLITANO DE
QUITO

CERTIFICADO DE DISCUSIÓN

La infrascrita Secretaria General del Concejo Metropolitano de Quito, certifica que la presente Ordenanza fue discutida y aprobada en dos debates, en sesiones de XX de XXXXX y XX de XXXXX de XXXX.- Quito,

Abg. Patricia Andrade Baroja
SECRETARIA GENERAL DEL CONCEJO METROPOLITANO DE QUITO

ALCALDÍA DEL DISTRITO METROPOLITANO.- Distrito Metropolitano de Quito,

EJECÚTESE:

ORDENANZA MUNICIPAL No.

**Dr. Augusto Barrera Guarderas
ALCALDE DEL DISTRITO METROPOLITANO DE QUITO**

CERTIFICO, que la presente Ordenanza fue sancionada por el Dr. Augusto Barrera Guarderas, Alcalde del Distrito Metropolitano de Quito, el
.- Distrito Metropolitano de Quito,

**Abg. Patricia Andrade Baroja
SECRETARIA GENERAL DEL CONCEJO METROPOLITANO DE QUITO**

PRIMER DEBATE



Procuraduría
Metropolitana

2010-2359


23 NOV 2010

REFERENCIA EXPEDIENTE No. 2752-2010

Economista
Elizabeth Cabezas

**PRESIDENTA DE LA COMISIÓN DE
SUELO Y ORDENAMIENTO TERRITORIAL**

Presente

 **CONCEJO
METROPOLITANO
SECRETARÍA GENERAL
RECEPCIÓN DE DOCUMENTOS**
FECHA: 24 NOV 2010
HORA: 10.10
NOMBRE: S. 32 huj

De mi consideración:

En atención al oficio 5961 de 19 de noviembre del 2010, en el cual se solicita criterio legal, acerca del planteamiento formulado por el Ing. Germánico Pinto, Gerente General de la EPMMOP-Q, quien presenta la documentación requerida para la designación vial de la parroquia Cumbayá, utilizando los nombres de aves, a usted digo:

CRITERIO TÉCNICO:

El Arq. Carlos Quezada, Director de Gestión Territorial, mediante oficio No. 4361 de 15 de noviembre del 2010, emite criterio técnico favorable para la designación vial de la parroquia Cumbayá, utilizando nombres de aves, cuyo listado e informe está adjunto al expediente.

El Ingeniero Germánico Pinto, Gerente General de la EPMMOP-Q, mediante oficio No. GG 686 SG 004410 de 15 de octubre del 2010, informa que se realizó el estudio técnico, por lo que se sugiere atender el pedido formulado, tomando en consideración los nombres de aves, que ameritan ser asignados a las vías que constan en el anexo.

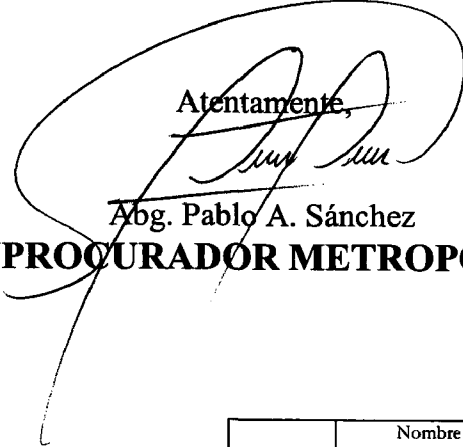
El Doctor Jorge Salvador Lara, Cronista de la Ciudad y Director del Archivo Metropolitano de Historia, en oficio No. 105-AMH de 28 de septiembre del 2010, emite informe favorable para que continúe el proceso de aprobación de los nombres propuestos para las diversas vías del sector de Cumbayá, de acuerdo al listado adjunto.

f

CRITERIO LEGAL:


Con estos antecedentes, Procuraduría Metropolitana, de conformidad con lo dispuesto en el Art. II. 233 de la Ordenanza 160 de 31 de octubre del 2005, **emite CRITERIO LEGAL FAVORABLE**, para que la Comisión que usted preside, alcance del Concejo Metropolitano la resolución correspondiente, para la designación de varias calles de la parroquia de Cumbayá, utilizando los nombres de aves que constan en el informe adjunto al oficio GG 686 SG 004410 de 15 de octubre del 2010, suscrito por el Ing. Germánico Pinto en su calidad de Gerente General de la EPMMOP, antes indicado.

Atentamente,



Abg. Pablo A. Sánchez

SUPROCURADOR METROPOLITANO

	Nombre	Fecha	Sumilla
Elaborado por	Patricio Jaramillo	22-11-2010	

Anexo expediente, en 32 fojas



Secretaría de
Territorio, Hábitat
y Vivienda

30
Pmauraduna f

2010 2359

15-11-2010

Quito,

4361

Oficio ST-GT-

Abogada
Patricia Andrade Baroja
SECRETARIA GENERAL DEL CONCEJO
METROPOLITANO DE QUITO
Presente

Señora Secretaria General:

En atención al Oficio Referencia Expediente No. 2752-2010, ingresado con HC. 2010-37007 del 30 de octubre del 2010, suscrito por el Abogado Pablo A. Sánchez, Subprocurador Metropolitano, quien nos remite el pedido formulado por el Ing. Germánico Pinto, Gerente General de la Empresa Pública Metropolitana de Movilidad y Obras Públicas – EPMMOP-Q, que presenta la documentación requerida para la designación vial de la parroquia Cumbayá, utilizando los nombres de aves.

La Secretaría de Territorio, Hábitat y Vivienda, en relación a lo solicitado informa:

En base al Oficio No. GG-686-SG/4410-EPMMOP del 15 de octubre del 2010, que contiene el proyecto de ordenanza, tomando en consideración los nombres de aves que ameritan ser asignados a las vías que constan en el anexo y al Oficio No. 10385 del 28 de septiembre del 2010, suscrito por el Cronista de la Ciudad, mediante el cual emite criterio técnico favorable respecto del estudio realizado por la Gerencia de Espacio Público de la EPMMOP; **la Secretaría emite criterio técnico favorable** a la propuesta planteada; y, se remite para conocimiento de la Comisión de Suelo y Ordenamiento Territorial y autorización del Concejo Metropolitano de Quito.

Particular que pongo en su conocimiento para los fines pertinentes.

Atentamente,

Arq. Carlos Quezada P.
DIRECTOR DE GESTIÓN TERRITORIAL

Anexo: Carpeta con documentación recibida compuesta por 29 hojas útiles

	NOMBRES	FECHA	FIRMA/SUMILLA
Elaborado por:	Arq. Carlos Espinel	2010-11-08	
Revisado por:	Arq. Patricio Montalvo	2010-11-08	


Jeaneth A.
2010-11-08

RECEPCION DE DOCUMENTO
SECRETARIA GENERAL
METROPOLITANO
CONCEJO

FECHA: 15/11/2010
HORA: 01:02:15 p.m.
NOMBRE: [Handwritten]



QUITO



Procuraduría
Metropolitana

23 NOV 2010

REFERENCIA EXPEDIENTE No. 2752-2010

Arquitecto
René Vallejo Aguirre
SECRETARIO DE TERRITORIAL, HÁBITAT Y VIVIENDA
Presente

De mi consideración:

Previo a emitir el informe legal solicitado por la Abogada Patricia Andrade Baroja, en calidad de Secretaria General del Concejo Metropolitano de Quito, en oficio No. 5633 de 26 de octubre del 2010, respecto al planteamiento formulado por el Ing. Germánico Pinto, Gerente General de la EPMMOP-Q, quien presenta la documentación requerida para la designación vial de la parroquia Cumbayá, con los nombres de aves, Procuraduría Metropolitana requiere que la Secretaria a su cargo emita su pronunciamiento técnico al respecto, de conformidad con lo que dispone el artículo II. 233 de la Ordenanza 160 de 31 de octubre del 2005.

Atentamente,

Ab. Pablo A. Sánchez

SUBPROCURADOR METROPOLITANO

	Nombre	Fecha	Función
realizado por:	Patricia Jaramila	25/10/2010	

Anexo expediente en 29 fojas





2752-2010
5
SEGUIMIENTO

21

29-

Secretaría
General del
Concejo



5961

19 NOV 2010

Abogado
Pablo Sánchez
SUBPROCURADOR METROPOLITANO
Presente

De mi consideración:

En atención a su oficio expediente No. 2752-2010, mediante el cual requirió a la Secretaría de Territorio, Hábitat y Vivienda, un informe técnico respecto del pedido formulado por el Ing. Germánico Pinto, Gerente General de la EPMOP-Q, quien presenta la documentación requerida para la designación vial de la parroquia Cumbayá, utilizando los nombres de aves, remito a usted el oficio No. ST-GT-4361 de 15 de noviembre de 2010, ingresado en esta Dependencia en la misma fecha, con el fin de que se anexe al expediente y se considere previa la emisión del informe legal correspondiente.

Particular que comunico para los fines pertinentes.

Atentamente,

Abg. Patricia Andjade Baroja
SECRETARIA GENERAL DEL CONCEJO METROPOLITANO

(2010-2359)
NPJ.
2010-11-17

MUNICIPIO DEL DISTRITO METROPOLITANO DE CARACAS
SUBPROCURADURIA METROPOLITANA
Fecha: 19 NOV 2010
Hora:
Firma de recepción:

AREA DE JURISDICCION VOLUNTARIA
Expediente N° 2752-2010
Escripción a: P.J.
RECIBIDO 22 NOV 2010
Fecha de ingreso:



2752-010

29

SEGUIMIENTO

Secretaría
**General del
Concejo**

5633 ✓

26 OCT 2010

✓ Doctor
Fabián Andrade
PROCURADOR METROPOLITANO
Presente

De mi consideración:

Conforme lo establecido en el Art. I. (30), Libro I, del Código Municipal para el Distrito Metropolitano de Quito, solicito a usted, que para conocimiento de la Comisión de Suelo y Ordenamiento Territorial, emita en un plazo máximo de 15 días, un informe y criterio legal, referente al planteamiento formulado por el Ing. Germánico Pinto, Gerente General de la EPMMOP-Q, quien presenta la documentación requerida para la designación vial de la parroquia Cumbayá, con los nombres de aves. Adjunto con cargo devolutivo documentación en veinte y ocho hojas.

Segura de contar con su gentil atención, le anticipo mi sincero agradecimiento.

Atentamente,

Abg. Patricia Andrade Baroja
**SECRETARIA GENERAL DEL
CONCEJO METROPOLITANO DE QUITO**

(2010-2359)

NPJ.

2010-10-25

ÁREA DE JURISDICCION VOLUNTARIA
Expediente N° 2752-2010
Encargado a: P.J.
RECIBIDO 27 OCT 2010

MUNICIPIO DEL DISTRITO
METROPOLITANO DE QUITO
PROCURADURIA METROPOLITANA
Fecha 26 OCT 2010
Hora:
Firma de recepción: Rey ✓

Prauradunã 7



13 OCT 2010

Quito

15 OCT 2010

HR. 10-10385

004410

2010-2359

Oficio GG 686 SG

Economista
Elizabeth Cabezas
Presidenta de la Comisión de Suelo y Ordenamiento Territorial DMQ
Presente

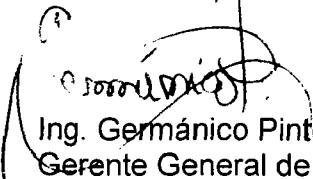
De mi consideración:

Con la finalidad de dar atención a la Parroquia de Cumbayá, con la designación de las vías que no tienen nombre, hago conocer que la Gerencia de Espacio Público de la EPMMOP, realizó el estudio de los documentos presentados y el análisis del sector, por lo que se sugiere atender el pedido formulado, tomando en consideración los nombres de aves, que ameritan ser asignados a las vías que constan en el anexo.

El Dr. Jorge Salvador Lara, Cronista de la Ciudad, emite el INFORME FAVORABLE en oficio No. 105-AMHQ-JSL-10 del 28 de septiembre del 2010, acorde al pedido de esta Gerencia.

En base a estos antecedentes, se ha procedido a conformar la documentación técnica requerida y la ficha individual de las vías, así como el Proyecto de Ordenanza, con la finalidad de que usted en calidad de Presidenta de la Comisión, se sirva poner en conocimiento para la autorización y el trámite pertinente de sanción de la Ordenanza, por parte del Concejo Metropolitano de Quito.

Atentamente,



Ing. Germánico Pinto
Gerente General de la EPMMOP

Anexo: carpeta con 20 fichas
1 planos, 1 fuente de consulta
3 hojas de informe

Elaborado por: Siivana Guerrero – Analista Administrativo
Bajo responsabilidad de: Ing. Lorena Izurieta – Área de Cartografía
Revisado por: Sr. Rafael Herdoíza – Jefe Unidad de Nomenclatura
Aprobado por: Ing. Xavier Arroyo V. – Gerente de Espacio Público

CONCEJO METROPOLITANO
SECRETARÍA GENERAL
RECEPCION DE DOCUMENTOS
FECHA: 22 OCT 2010
HORA:
NOMBRE:





EPMOP
Empresa Pública
Metropolitana
de Movilidad y
Obras Públicas

EL CONCEJO METROPOLITANO DE QUITO

Visto el Informe No. IC..... de de la Comisión de Suelo y Ordenamiento Territorial y;

CONSIDERANDO

Que: La EPMOP, ha emitido el Informe con fecha 28 de septiembre del 2010, que sugiere la designación vial de la Parroquia de Cumbayá, utilizando los nombres de "Aves".

Que: El Dr. Jorge Salvador Lara, Cronista de la Ciudad ha emitido su informe favorable a través del Oficio No. 105-AMH/10, del Archivo Metropolitano de Historia.

De conformidad con lo que establecen los Arts. P2 literal c) 230 y 232 del Código Municipal

EN EJERCICIO DE SUS ATRIBUCIONES LEGALES EXPIDE:

**LA ORDENANZA DE DESIGNACIÓN VIAL DE LA PARROQUIA DE CUMBAYÁ,
UTILIZANDO LOS NOMBRES DE "AVES"**

Art. 1 Designase a las vías ubicadas en la Parroquia de Cumbayá, utilizando los nombres de "Aves", según el siguiente detalle:

CODIGO DE VIA	NOMBRE PROPUESTO
Oe3E	DE LOS CÓNDORES
Oe2	DE LOS MIRLOS
Oe3B	DE LOS TUCANES
Oe3D	DELAS GARZAS
	DE LOS CARDENALES
	DE LAS GAVIOTAS
	DE LAS GOLONDRINAS
	DE LOS GORRIONES
S3H, Oe4	DE LOS HUIRAGCHUROS
S3G,ESC	DE LAS TANGARAS
S4B	DE LOS GUACAMAYOS
S4C	DE LOS PINZONES
Oe4C,S4	DE LOS PERICOS
S4C	DE LAS CANARIAS
Oe4E,S4A	DE LOS ARRIENDOS
S4A	DE LAS ERMITAS
Oe3	DE LOS FAISANES
S4E	DE LAS TÓRTOLAS
S6D	DE LAS ALONDRAS
	QUETZAL



26

EPMOP
Empresa Pública
Metropolitana
de Movilidad y
Obras Públicas

Art. 3. La presente Ordenanza entrará en vigencia a partir de la fecha de su sanción.

Dada en la Sala de Sesiones del Concejo Metropolitano el.....

Dr. Jorge Albán G.
PRIMER VICEPRESIDENTE
DEL CONCEJO METROPOLITANO
DE QUITO



XA/RH/LI//ES/SG

Ab. Patricia Andrade B.
SECRETARIA GENERAL DEL
CONCEJO METROPOLITANO
DE QUITO



Administración
General

Archivo
Metropolitano
de Historia

2
SEP.
25

0010385

Oficio N. 105-AMH

Quito, 28 de Septiembre del año 2.010

EMMOP 28 28 SEP 10 0100

Ingeniero
Germánico Pinto
GERENTE GENERAL DE EMMOP-Q.
Presente.-

Señor Gerente:

Mediante el presente oficio continúo el envío de las fichas técnicas para la nomenclatura urbana de la Parroquia CUMBAYÁ, sobre las cuales me es grato emitir INFORME FAVORABLE, de acuerdo a la siguiente lista:

- 201.- ANDALUCÍA
- 202.- ALBACETE
- 203.- BARCELONA
- 204.- BILBAO
- 205.- CÓRDOBA
- 206.- CÁCERES
- 207.- CÁDIZ
- 208.- GERONA
- 209.- PAMPLONA
- 210.- SANTANDER
- 211.- ZARAGOZA
- 212.- TOLEDO
- 213.- VALENCIA
- 214.- VALLADOLID
- 215.- LÉRIDA
- 216.- LUGO
- 217.- LINARES
- 218.- LA RONDA
- 219.- LA CORUÑA
- 220.- MÁLAGA
- 221.- MARBELLA
- 222.- MADRID
- 223.- MURCIA
- 224.- RÍO TAURA
- 225.- RÍO CAYAPAS



Administración
General

Archivo
Metropolitano
de Historia

24

- 2 -

- 226.- RÍO PAUTE
- 227.- RÍO PISQUE
- 228.- RÍO BLANCO
- 229.- RIO SANTIAGO
- 230.- RÍO YANAYACU
- 231.- RÍO NARANJAL
- 232.- RÍO MATAJE
- 233.- DE LOS CÓNDORES ✓
- 234.- DE LOS MIRLOS ✓
- 235.- DE LOS TUCANES ✓
- 236.- DE LAS GARZAS ✓
- 237.- DE LOS CARDENALES ✓
- 238.- DE LAS GAVIOTAS ✓
- 239.- DE LAS GOLONDRINAS ✓
- 240.- DE LOS GORRIONES ✓
- 241.- DE LOS GUIRAGCHUROS ✓ (Enmendar la ortografía)
- 242.- DE LAS TANGARAS ✓
- 243.- DE LOS GUACAMAYOS ✓
- 244.- DE LOS PINZONES ✓
- 245.- DE LOS PERICOS ✓
- 246.- DE LAS CANARIAS ✓
- 247.- DE LOS ARRIEROS ✓
- 248.- DE LAS ERMITAS ✓
- 249.- DE LOS FAISANES ✓
- 250.- DE LAS TÓRTOLAS ✓
- 251.- DE LAS ALONDRAS ✓
- 252.- QUETZAL ✓

Son en total 52 fichas técnicas que se añaden a las primeras 200, que me ha sido grato remitir anteriormente a usted, con varios oficios. Las últimas 69 fichas, con las que se completarán las 321, que me fueron enviadas por la empresa de su digna gerencia enviaré a usted próximamente.

No he recibido ninguna respuesta sobre el pedido que me permití formular, entiendo que todavía viven y sobre cuyo posible fallecimiento solicité alguna comprobación.

3.- JORGE DÁVILA VÁSQUEZ ..- (Periodista Cuencano, Colaborador del Diario "Hoy").

4.- ELIECER CÁRDENAS.- (Escritor Cuencano, Dirigente miembro de importantes entidades culturales)



Administración
General

Archivo
Metropolitano
de Historia

23

- 3 -

Rales, Autor de afamadas novelas.

- 28.- ISABEL IZQUIERDO (Escritora Cuencana, colaboradora del Diario La Hora de Quito).
- 38.- CARLOS LASSO CUEVA (Dirigente Político de avanzada, Miembro de la Casa de la Cultura Ecuatoriana, núcleo del Guayas, antiguo co Laborador del Diario Expreso de Quito).

Si se confirmara la sospecha de que éstos Escritores contemporáneos viven aún, mi informe sería necesariamente desfavorable, por las razones que expuse ante usted en uno de mis anteriores oficios.


Agradeceré darme cualquier informe al respecto.

Atentamente,

Dr. Jorge Salvador Lara
Cronista de la Ciudad
DIRECTOR DEL ARCHIVO
METROPOLITANO DE HISTORIA



lm



22

GERENCIA DE ESPACIO PÚBLICO UNIDAD DE NOMENCLATURA

Fecha: Abril 2010

Ficha No. 092-Cu

EMMOP-Q
Empresa Metropolitana
de Movilidad y
Obras Públicas

REFERENCIAS TÉCNICAS PARA DENOMINACIÓN DE VÍAS

IDENTIFICACIÓN Y UBICACIÓN DE LA VÍA	
Calles e Intersecciones:	Calles S4E De Las Tórtolas, De Las Gaviotas, De Los Cardenales.
Nombre Actual:	Cóndores
Sector o Barrio:	La Católica
Código Alfanumérico	Oe3E
Sector o Barrio:	
Área Metropolitana:	2- Suburbana
Zona Metropolitana:	9- Tumbaco - Tumbaco
Parroquia(es)urbana(s)rural(es):	1- Cumbayá
Barrio(s)	La Católica
Hojas catastrales) DAYC:	10314,10414
Historiales de la vía antigua:	Cóndores
Nombres viales Típicos:	Nombres de Aves.
Observaciones:	El tramo de vía propuesta inicia en la calle De Las Gaviotas y se constituye en un pasaje sin salida.
CROQUIS DE UBICACIÓN	
REFERENCIAS SOCIALES PARA DENOMINACIÓN DE VÍAS	
Proponente (s) :	Gerencia de Espacio Público - Unidad de Nomenclatura
Respaldo (s) de adhesión a la propuesta :	Empresa Municipal de Movilidad y Obras Públicas
Fundamento (s) para la denominación, cambio o correcciones:	Asignación de Nomenclatura a la Parroquia de Cumbayá
NOMBRE PROPUESTO:	
Nombre Actual:	Cóndores
Nombre propuesto:	CALLE Oe3E DE LOS CÓNDORES
REFERENCIA:	
El cóndor es una especie de ave falconiforme, de la familia Cathartidae. Habita en la cordillera de los Andes y en las costas de Sudamérica, adyacentes al Océano Pacífico, y es el ave más grande de todo el Hemisferio Occidental.	
Verificación de repetición del nombre propuesto:	No existe repetición.
ELABORADO POR:	
UNIDAD DE NOMENCLATURA	
	Sr. Rafael Herdoiza
	JEFE DE UNIDAD DE NOMENCLATURA
	Arq. Efrén Bonilla
	GERENTE DEL ESPACIO PÚBLICO



GERENCIA DE ESPACIO PÚBLICO UNIDAD DE NOMENCLATURA

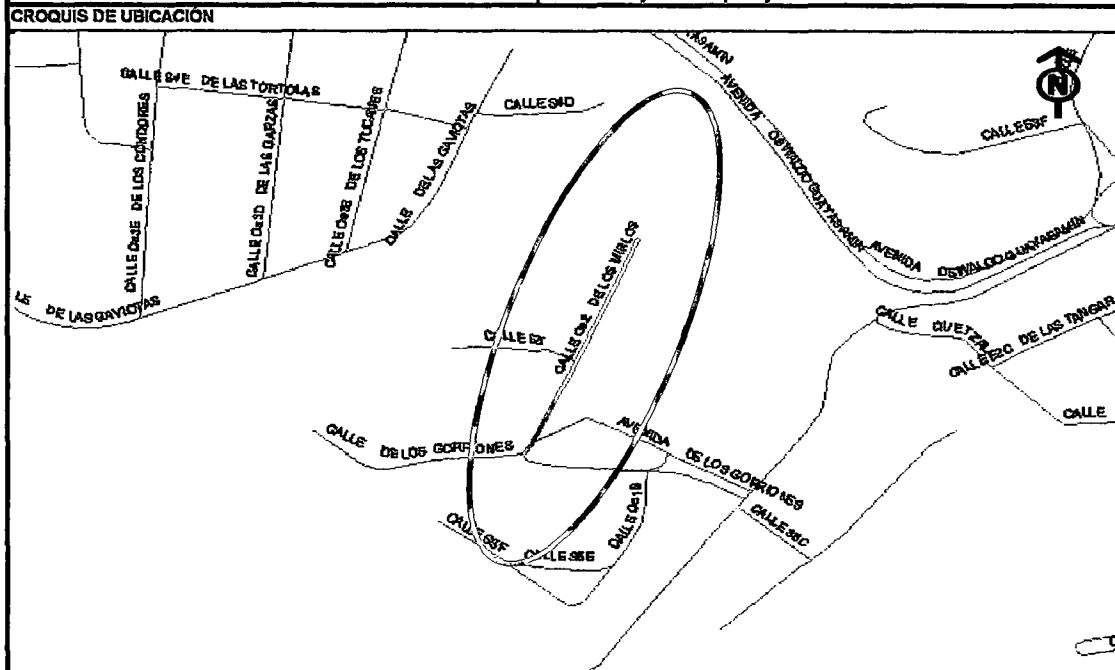
Fecha: Abril 2010

Ficha No.: 091-Cu

EMMOP-Q
Empresa Metropolitana
de Movilidad y
Obras Públicas

REFERENCIAS TÉCNICAS PARA DENOMINACIÓN DE VÍAS

IDENTIFICACIÓN Y UBICACIÓN DE LA VÍA	
Calles e Intersecciones:	Avenida De Los Gorriones
Nombre Actual:	Mirlos
Sector o Barrio:	La Florencia
Código Alfanumérico	Oe2
Sector o Barrio:	
Área Metropolitana:	2- Suburbana
Zona Metropolitana:	9- Tumbaco - Tumbaco
Parroquia(s)urbana(s)rural(es):	1- Cumbayá
Barrio(s)	La Florencia
Hojas catastrales) DAYC:	10314
Historiales de la vía antigua:	Mirlos
Nombres viales Típicos:	Nombres de Aves.
Observaciones:	El tramo de vía propuesta inicia en la calle De los Gorriones y se constituye en un pasaje sin salida.



REFERENCIAS SOCIALES PARA DENOMINACIÓN DE VÍAS	
Proponente (s) :	Gerencia de Espacio Público - Unidad de Nomenclatura
Respaldo (s) de adhesión a la propuesta :	Empresa Municipal de Movilidad y Obras Públicas
Fundamento (s) para la denominación, cambio o correcciones:	Asignación de Nomenclatura a la Parroquia de Cumbayá
NOMBRE PROPUESTO:	
Nombre Actual:	Mirlos
Nombre propuesto:	CALLE Oe2 DE LOS MIRLOS
REFERENCIA:	
El mirlo es una especie de ave paseriformes de la familia Turdidae. Se distribuye por Europa, Asia y África del Norte, y fue introducido en Australia y Nueva Zelanda. Existen varias subespecies de mirlos en su amplia área de expansión, entre ellas algunas subespecies de Asia son consideradas por algunos autores como especies de pleno derecho. Según la latitud, el mirlo puede ser residente o migratorio, parcial o totalmente.	
Verificación de repetición del nombre propuesto:	No existe repetición.
ELABORADO POR:	
UNIDAD DE NOMENCLATURA	Sr. Rafael Herdoiza JEFE DE UNIDAD DE NOMENCLATURA
Arq. Efrén Bonilla GERENTE DEL ESPACIO PÚBLICO	



20

GERENCIA DE ESPACIO PÚBLICO UNIDAD DE NOMENCLATURA


Fecha: Abril 2010

Ficha No: 090-Cu

EMMOP-Q
Empresa Metropolitana
de Movilidad y
Obras Públicas

REFERENCIAS TÉCNICAS PARA DENOMINACIÓN DE VÍAS

IDENTIFICACIÓN Y UBICACIÓN DE LA VÍA	
Calles e Intersecciones:	Calles S4E De Las Tórtolas, De Las Gaviotas.
Nombre Actual:	Tucanes
Sector o Barrio:	La Católica
Código Alfanumérico	Oe3B
Sector o Barrio:	
Área Metropolitana:	2- Suburbana
Zona Metropolitana:	9- Tumbaco - Tumbaco
Parroquia(s) urbana(s) rural(es):	1- Cumbayá
Barrio(s)	La Católica
Hojas catastrales DAYC:	10314,10414
Historiales de la vía antigua:	Tucanes
Nombres viales Típicos:	Nombres de Aves.
Observaciones:	El tramo de vía propuesta inicia en la calle S4H de las Gaviotas y se constituye en un pasaje sin salida.
CROQUIS DE UBICACIÓN	
REFERENCIAS SOCIALES PARA DENOMINACIÓN DE VÍAS	
Proponente (s) :	Gerencia de Espacio Público - Unidad de Nomenclatura
Respaldo (s) de adhesión a la propuesta :	Empresa Municipal de Movilidad y Obras Públicas
Fundamento (s) para la denominación, cambio o correcciones:	Asignación de Nomenclatura a la Parroquia de Cumbayá
NOMBRE PROPUESTO:	
Nombre Actual:	Tucanes
Nombre propuesto:	CALLE Oe3B DE LOS TUCANES
REFERENCIAS:	
Los tucanes y tucancitos se han expandido rápidamente, son naturales de América. En su mayoría, habitan en las selvas tropicales, la ubicación se extiende desde el sur de México hasta el norte de Argentina.	
Verificación de repetición del nombre propuesto:	No existe repetición.
ELABORADO POR:	
UNIDAD DE NOMENCLATURA	JEFE DE UNIDAD DE NOMENCLATURA
Arq. Efrén Bonilla GERENTE DEL ESPACIO PÚBLICO	



GERENCIA DE ESPACIO PÚBLICO
UNIDAD DE NOMENCLATURA

Fecha: Abril 2010

Ficha No 089-Cu

EMMOP-Q
Empresa Metropolitana
de Movilidad y
Obras Públicas

REFERENCIAS TÉCNICAS PARA DENOMINACIÓN DE VÍAS

Table with 2 columns: Field Name and Value. Fields include: Calles e Intersecciones, Nombre Actual, Sector o Barrio, Código Alfanumérico, Área Metropolitana, Zona Metropolitana, Parroquia(s), Barrio(s), Hojas catastrales, Historiales de la vía antigua, Nombres viales Típicos, Observaciones.

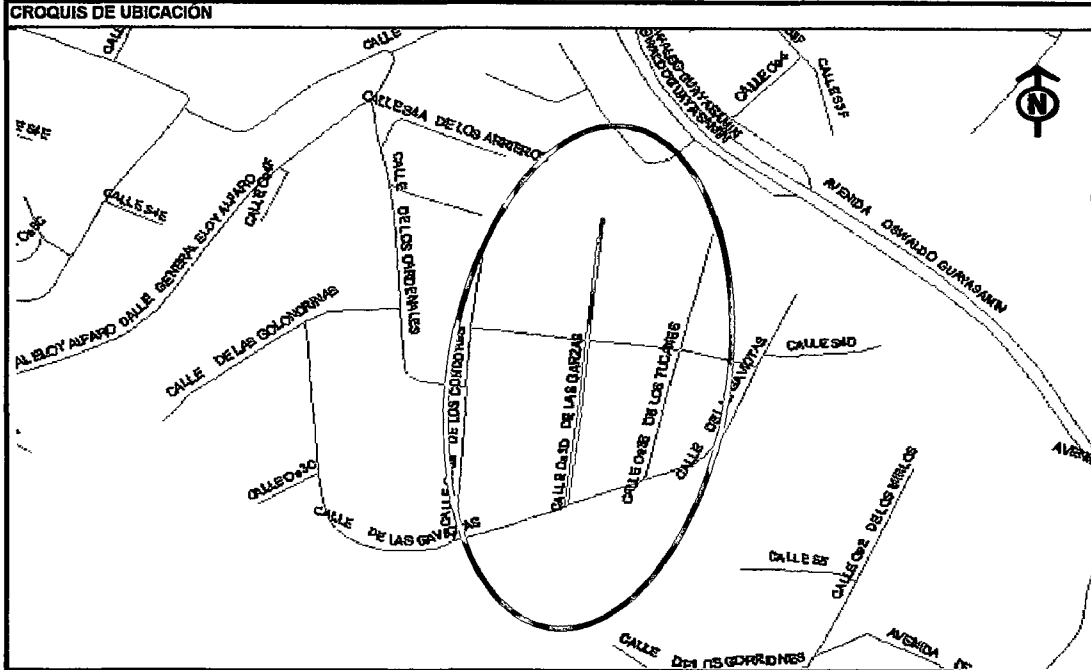


Table with 2 columns: Field Name and Value. Fields include: Proponente(s), Respaldo(s) de adhesión a la propuesta, Fundamento(s) para la denominación, cambio o correcciones.

Table with 2 columns: Field Name and Value. Fields include: Nombre Actual, Nombre propuesto.

REFERENCIA: Son aves esbeltas que vemos en las calles y en los lagos, muchas de estas son blancas, también hay grises castaños y de varios colores. Se alimentan de insectos y peces.

Table with 2 columns: Field Name and Value. Field: Verificación de repetición del nombre propuesto. Value: No existe repetición.

ELABORADO POR: [Signature]
UNIDAD DE NOMENCLATURA
Arq. Efrén Bonilla
GERENTE DEL ESPACIO PÚBLICO
Sr. Rafael Herdoiza
JEFE DE UNIDAD DE NOMENCLATURA





GERENCIA DE ESPACIO PÚBLICO
UNIDAD DE NOMENCLATURA

Fecha: Abril 2010

Ficha No.: 88-Cu

EMMOP-Q
Empresa Metropolitana
de Movilidad y
Obras Públicas

REFERENCIAS TÉCNICAS PARA DENOMINACIÓN DE VÍAS

Table with identification and location details: IDENTIFICACIÓN Y UBICACIÓN DE LA VÍA. Includes fields for current name, sector, area, and observations.

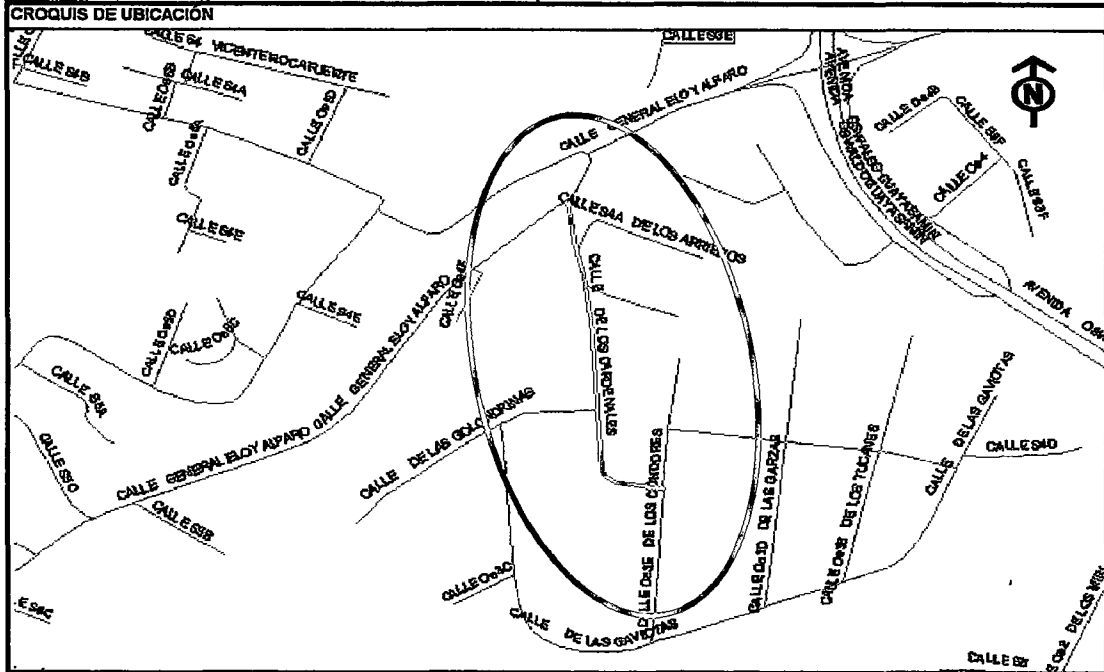


Table with social references: REFERENCIAS SOCIALES PARA DENOMINACIÓN DE VÍAS. Includes fields for proposer, support, and justification.

Table with proposed name: NOMBRE PROPUESTO. Fields for current name and proposed name.

REFERENCIA
Es un pájaro de tamaño mediano de agradable aspecto que nidifica en los montes y también lo llaman acapita (cabeza roja).

Table for name repetition verification: Verificación de repetición del nombre propuesto: No existe repetición.

ELABORADO POR:
UNIDAD DE NOMENCLATURA
Arq. Efrén Bonilla
GERENTE DEL ESPACIO PÚBLICO
Sr. Rafael Herdoiza
JEFE DE UNIDAD DE NOMENCLATURA



17

GERENCIA DE ESPACIO PÚBLICO UNIDAD DE NOMENCLATURA

Fecha: Abril 2010

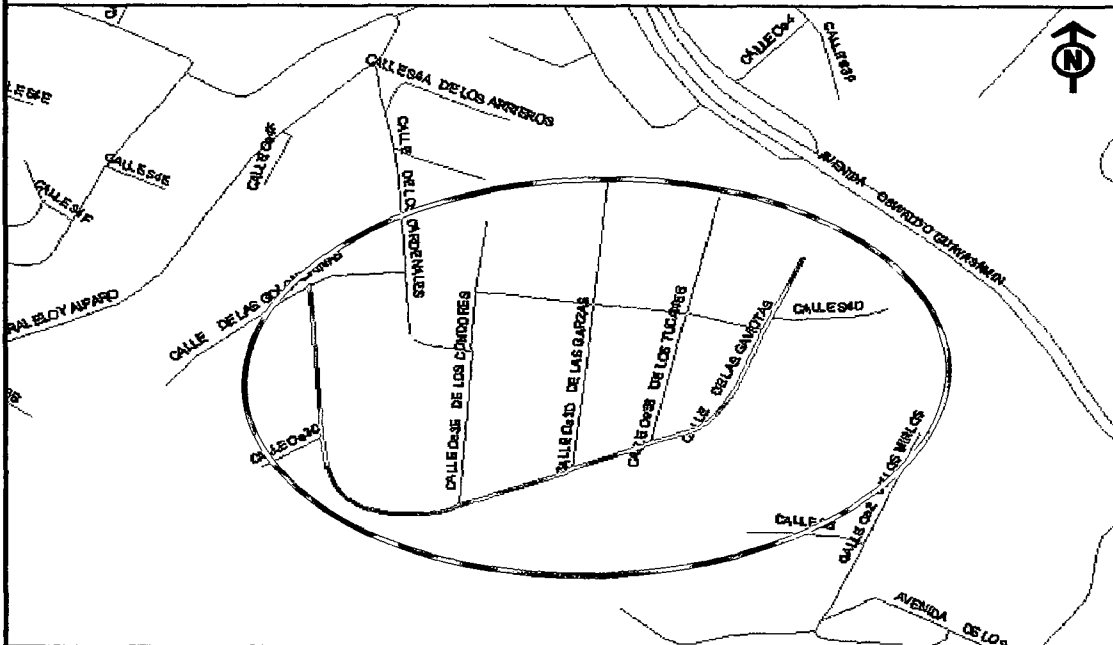
Ficha No: 087-Cu

EMMOP-Q
Empresa Metropolitana
de Movilidad y
Obras Públicas

REFERENCIAS TÉCNICAS PARA DENOMINACIÓN DE VÍAS

IDENTIFICACIÓN Y UBICACIÓN DE LA VÍA	
Calles e intersecciones:	Calles De Las Golondrinas, Oe3E De Los Cóndores, Oe3D De Las Garzas, Oe3B De Los Tucanes.
Nombre Actual:	Gaviotas
Sector o Barrio:	La Católica
Código Alfanumérico	Sin Código
Sector o Barrio:	
Área Metropolitana:	2- Suburbana
Zona Metropolitana:	9- Tumbaco - Tumbaco
Parroquia(s)urbana(s)rural(es):	1- Cumbayá
Barrio(s)	La Católica
Hojas catastrales DAYC:	10313,10413,10414,10314
Historiales de la vía antigua:	Gaviotas
Nombres viales Típicos:	Nombres de Aves.
Observaciones:	El tramo de vía propuesta inicia en la calle De Las Golondrinas y se constituye en un pasaje sin salida.

CROQUIS DE UBICACIÓN



REFERENCIAS SOCIALES PARA DENOMINACIÓN DE VÍAS

Proponente (s) :	Gerencia de Espacio Público - Unidad de Nomenclatura
Respaldo (s) de adhesión a la propuesta :	Empresa Municipal de Movilidad y Obras Públicas
Fundamento (s) para la denominación, cambio o correcciones:	Asignación de Nomenclatura a la Parroquia de Cumbayá
NOMBRE PROPUESTO:	
Nombre Actual:	Gaviotas
Nombre propuesto:	CALLE DE LAS GAVIOTAS

REFERENCIAS

Las gaviotas son una familia de aves del orden Charadriiformes, están estrechamente relacionadas con los charranes de la familia Sternidae. La mayoría de las gaviotas pertenece al género Larus. Son, en general, aves grandes, en su mayoría de plumaje gris, blanco o negro, a menudo con señales negras en la cabeza o las alas. Tienen picos robustos, bastante largos.

Verificación de repetición del nombre propuesto: **No existe repetición.**


ELABORADO POR:

UNIDAD DE NOMENCLATURA

Sr. Rafael Herdúiza
JEFE DE UNIDAD DE NOMENCLATURA

Arq. Efrén Bonilla
GERENTE DEL ESPACIO PÚBLICO





16

GERENCIA DE ESPACIO PÚBLICO

UNIDAD DE NOMENCLATURA

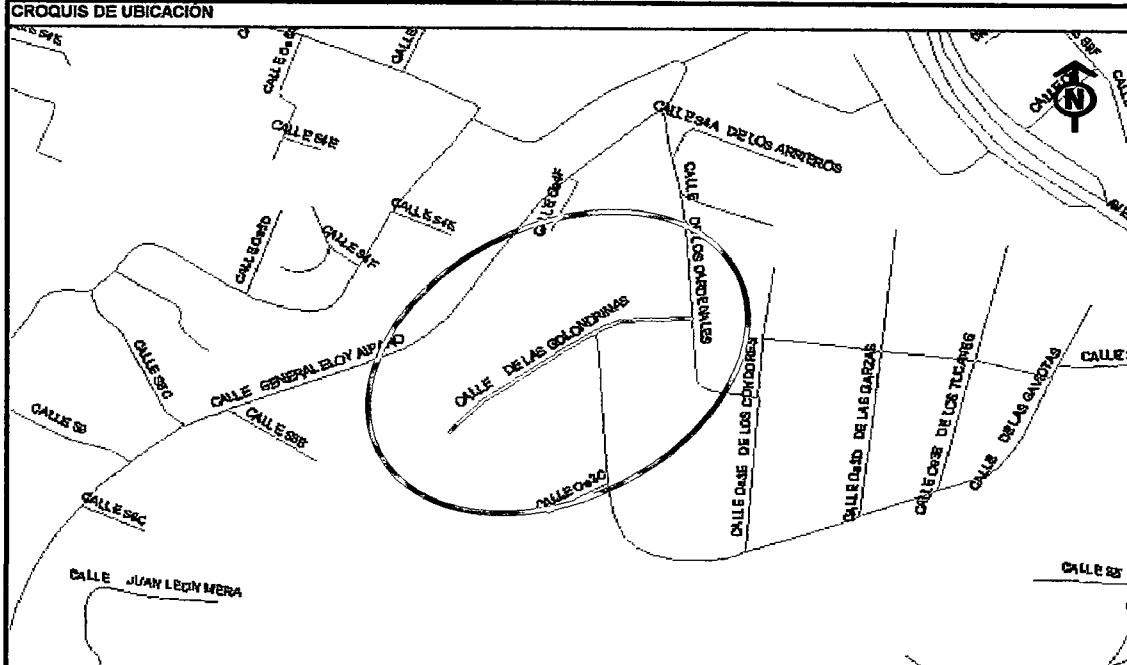
Fecha: Abril 2010

Ficha No. 086-Cu

EMMOP-Q
 Empresa Metropolitana
 de Movilidad y
 Obras Públicas

REFERENCIAS TÉCNICAS PARA DENOMINACIÓN DE VÍAS

IDENTIFICACIÓN Y UBICACIÓN DE LA VÍA	
Calles e Intersecciones:	Calles De las Gaviotas, De los Cardenales.
Nombre Actual:	Azulejo
Sector o Barrio:	La Católica
Código Alfanumérico	Sin Código
Sector o Barrio:	
Área Metropolitana:	2- Suburbana
Zona Metropolitana:	9- Tumbaco - Tumbaco
Parroquia(es) urbana(s) rural(es):	1- Cumbayá
Barrio(s)	La Católica
Hojas catastrales DAYC:	10313, 10413, 10414
Historiales de la vía antigua:	Azulejo
Nombres viales Típicos:	Nombres de Aves
Observaciones:	El tramo de vía propuesta inicia en la calle De los Cardenales y se constituye en un pasaje sin salida.



REFERENCIAS SOCIALES PARA DENOMINACIÓN DE VÍAS	
Proponente (s) :	Gerencia de Espacio Público - Unidad de Nomenclatura
Respaldo (s) de adhesión a la propuesta :	Empresa Municipal de Movilidad y Obras Públicas
Fundamento (s) para la denominación, cambio o correcciones:	Asignación de Nomenclatura a la Parroquia de Cumbayá
NOMBRE PROPUESTO:	
Nombre Actual:	Azulejo
Nombre propuesto:	CALLE DE LAS GOLONDRINAS.

REFERENCIAS:

Las golondrinas son pájaros de tamaño pequeño o mediano (de 11 a 22 cm) que se alimentan en vuelo. Tienen el cuerpo fusiforme y alas largas, y muchas especies tienen la cola ahorquillada. El pico es corto, pero pueden abrirlo mucho para capturar insectos en vuelo. Las patas están adaptadas a la vida en los árboles.

Verificación de repetición del nombre propuesto:	No existe repetición.
--	-----------------------

<p>ELABORADO POR:</p> <p><i>(Firma)</i></p> <p>UNIDAD DE NOMENCLATURA</p>	<p><i>(Firma)</i></p> <p>Arq. Efrén Bonilla GERENTE DEL ESPACIO PÚBLICO</p>	<p><i>(Firma)</i></p> <p>Sr. Rafael Herdoiza JEFE DE UNIDAD DE NOMENCLATURA</p>
---	---	--



14

**GERENCIA DE ESPACIO PÚBLICO
UNIDAD DE NOMENCLATURA**

EMMOP-Q
Empresa Metropolitana
de Movilidad y
Obras Públicas

REFERENCIAS TÉCNICAS PARA DENOMINACIÓN DE VÍAS

IDENTIFICACIÓN Y UBICACIÓN DE LA VÍA	
Calles e Intersecciones:	Calles Av. Oswaldo Guayasamín, calle S4 De los Pericos
Nombre Actual:	Sin Nombre
Sector o Barrio:	La Católica
Código Alfanumérico	S3H,Oe4
Sector o Barrio:	
Área Metropolitana:	2- Suburbana
Zona Metropolitana:	9- Tumbaco - Tumbaco
Parroquia(s) urbana(s) rural(es):	1- Cumbayá
Barrio(s)	La Católica
Hojas catastrales) DAYC:	10414
Historiales de la vía antigua:	Ninguno
Nombres viales Típicos:	Nombres de Aves.
Observaciones:	El tramo de vía propuesto inicia en la calle Av. Oswaldo Guayasamín y se constituye en un pasaje sin salida.
CROQUIS DE UBICACIÓN	
REFERENCIAS SOCIALES PARA DENOMINACIÓN DE VÍAS	
Proponente(s) :	Gerencia de Espacio Público - Unidad de Nomenclatura
Respaldo(s) de adhesión a la propuesta :	Empresa Municipal de Movilidad y Obras Públicas
Fundamento(s) para la denominación, cambio o correcciones:	Asignación de Nomenclatura a la Parroquia de Cumbayá
NOMBRE PROPUESTO:	
Nombre Actual:	Sin Nombre
Nombre propuesto:	CALLE S3H, Oe4 DE LOS HUIRAGCHUROS
REFERENCIA:	
Los Huiragchuros pertenecen a la familia Pleucticus chrysopeplus. Estas aves están presentes principalmente en el Ecuador. Su habitat es el Bosque altimontano norte andino siempreverde.	
Verificación de repetición del nombre propuesto:	No existe repetición.
ELABORADO POR:	
UNIDAD DE NOMENCLATURA	Sr. Rafael Herdoiza JEFE DE UNIDAD DE NOMENCLATURA
	Arq. Efrén Bonilla GERENTE DEL ESPACIO PÚBLICO


(*Veniliornis nigriceps*); Cóndor (*Vultur gryphus*); Congo negro (*Diglossa carbonaria*); Congo negro ala azul (*Diglossa lafresnati*); Congo azul (*Diglossa cyanea*); Curiquingue (*Phalcoboenus carunculatus*); Cuscungo (*Buho virgianus*); Cuscunguito (*Claucidium jardi*); Gallinazo negro (*Coragyps atratus*); Garganta aroma (*Dendroica fusca*); Gavilán (*Buteo polyosoma*); Gavilán de cienego (*Circus cinereus*); Golondrina pechinegra (*Notiochelidon murina*); Golondrina cóndor (*Streptoprocne zonaris*); Gorrión (*Zonotrichia capensis*); Huiragchuro (*Pleucticus chrysopeplus*); Huarro (*Buteo poecilochrous*); Huaycho (*Myiotheretes striaticollis*); Jilguero (*Spinus magellanicus*); Jilguero real (*Euphonia musica*); Jilguero pico de loro (*Catamenia anales*); Juego perdido (*Trythorus euophyys*); Lero (*Elaenia albiceps*); Licuando (*Grallaria quitensis*); Lobito (*Scytalopus unicolor*); Mirlo (*Turdus fuscater*); Monja (*Athapetes rufinucha*); Perdiz (*Anthus bogotensis*); Perdiz de páramo (*Notoprocta curvirostris*); Pava de monte (*Penélope montagni*); Platero (*Anisognathus igniventris*); Pues pues (*Synallaxis azarae/Schizoeaca fuliginosa/Asthenes flammulata*); Quilico (*Falco sparverius*); Quinde herrero (*Colibri coruscans*); Quinde punteado (*Adelomyza melanogenys*); Quinde blanco (*Oreotrochilus estella*); Quinde café (*Aglaeactis cupripennis*); Quinde ala azul (*Pterophanes cynopterus*); Quinde ala blanca (*Coeligena lutetiae*); Quinde pico de espada (*Ensifera ensifera*); Quinde calzonario (*Eriocnemis luciani*); Quinde cola larga común (*Lesbia victoriae*); Quinde pico de espino (*Ramphomicron microrhynchum*); Quinde ubillús (*Metallura tyrianthina*); Quinde negro (*Chalcostigma stanleyi*); Quinde bunga (*Acestrura mulsant*); Quinde chungui grande (*Cinclodes excelsior*); Quinde chungui chico (*Cinclodes fuscus*); Rigche (*Thraupia bonoriensis*); Solitario (*Agriornis montana*); Solitario campanilla (*Ochthoeca fumicolor*); Torcaza (*Columba fasciata*); Torito (*Ochthoeca rufipectoralis/Anairetes purulus/Mecocerculus leucophrys*); Tórtola (*Zenaida auriculata*); Tuguna (*Leptotila verreauxi*).

ACCESIBILIDAD

Este bosque es de fácil acceso, desde el Cantón Sangolquí se toma una vía de segundo orden hacia Selva Alegre y desde aquí se continúa por esta vía en una distancia de 8,1 km pasando por el Barrio Jatampungu, La Libertad, Pinllocoto, hasta llegar al caserío La Moca donde comienza el bosque protector que se encuentra del lado occidental de la vía. (Fuente: Cartografía Base escala 1.50000. IGM. Seearth)

Fuente: Documento del Ministerio del Ambiente.

* Bosque protector "Suro Chiquito".

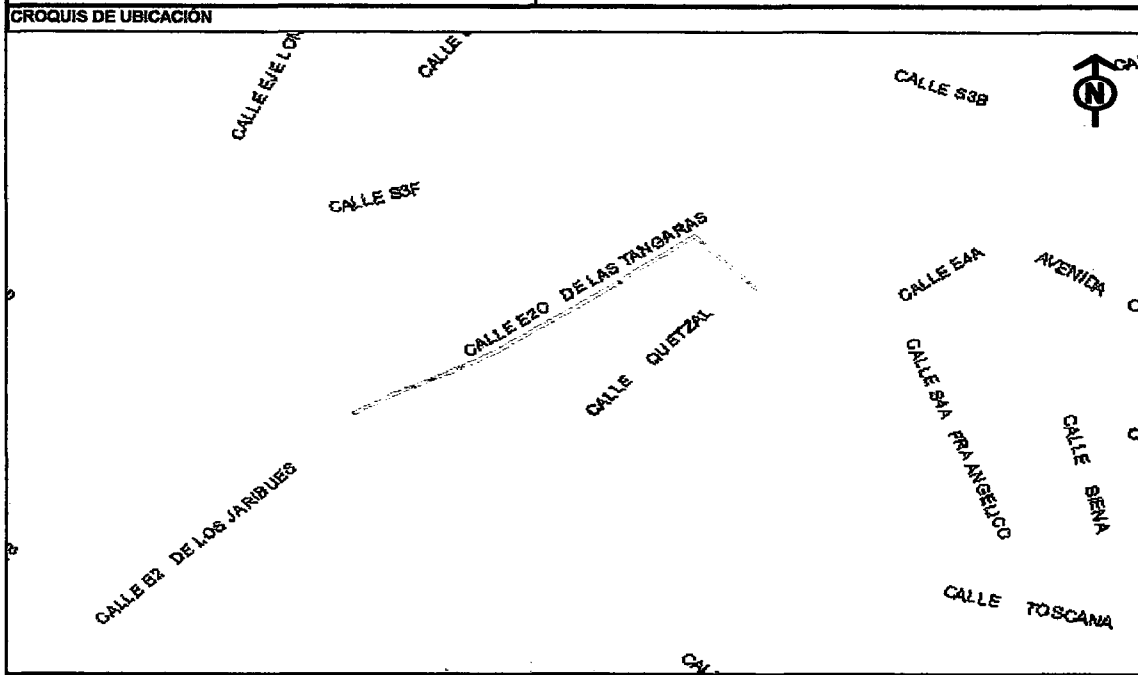


EMMOP-Q
 Empresa Metropolitana
 de Movilidad y
 Obras Públicas

GERENCIA DE ESPACIO PÚBLICO
UNIDAD DE NOMENCLATURA

REFERENCIAS TÉCNICAS PARA DENOMINACIÓN DE VÍAS

IDENTIFICACIÓN Y UBICACIÓN DE LA VÍA	
Calles e Intersecciones:	Calles Quetzal, S4A De las Ermitas, S4B De los Guacamayos, S4C De las Canarias.
Nombre Actual:	Sin Nombre
Sector o Barrio:	COL. De Médicos
Código Alfanumérico	S3G, E2C
Sector o Barrio:	
Área Metropolitana:	2- Suburbana
Zona Metropolitana:	9- Tumbaco - Tumbaco
Parroquia(s)urbana(s)rural(es):	1- Cumbayá
Barrio(s)	La Católica
Hojas catastrales) DAYC:	10315,10415
Historiales de la vía antigua:	Ninguno
Nombres viales Típicos:	Nombres de Aves.
Observaciones:	El tramo de vía propuesta inicia en la calle Quetzal y su prolongación llega hasta otro tramo de la misma calle.



REFERENCIAS SOCIALES PARA DENOMINACIÓN DE VÍAS	
Proponente (s) :	Gerencia de Espacio Público - Unidad de Nomenclatura
Respaldo (s) de adhesión a la propuesta :	Empresa Municipal de Movilidad y Obras Públicas
Fundamento (s) para la denominación, cambio o correcciones:	Asignación de Nomenclatura a la Parroquia de Cumbayá
NOMBRE PROPUESTO:	
Nombre Actual:	Sin Nombre
Nombre propuesto:	CALLE S3G, E2C DE LAS TANGARAS

REFERENCIA:


Tangara incluye a una muchas de las especies de aves de la familia Thraupidae. En general se los encuentra en la parte alta de la canopea de los bosques; pero algunos ocupan hábitat más abiertos. La hembra suele construir un nido bien escondido en forma de taza y poner dos huevos manchados de marrón o lila. Los polluelos nacen a los 13 a 14 días y empluman en 15 a 16 días. El macho y la hembra alimentan a sus crías con insectos y frutas. A veces tienen ayudantes. Las frutas constituyen del 53 al 88 % de su alimentación.

Verificación de repetición del nombre propuesto:	No existe repetición.
--	-----------------------

ELABORADO POR:
 UNIDAD DE NOMENCLATURA

Arq. Efrén Bonilla
 GERENTE DEL ESPACIO PÚBLICO

Sr. Rafael Herdoiza
 JEFE DE UNIDAD DE NOMENCLATURA



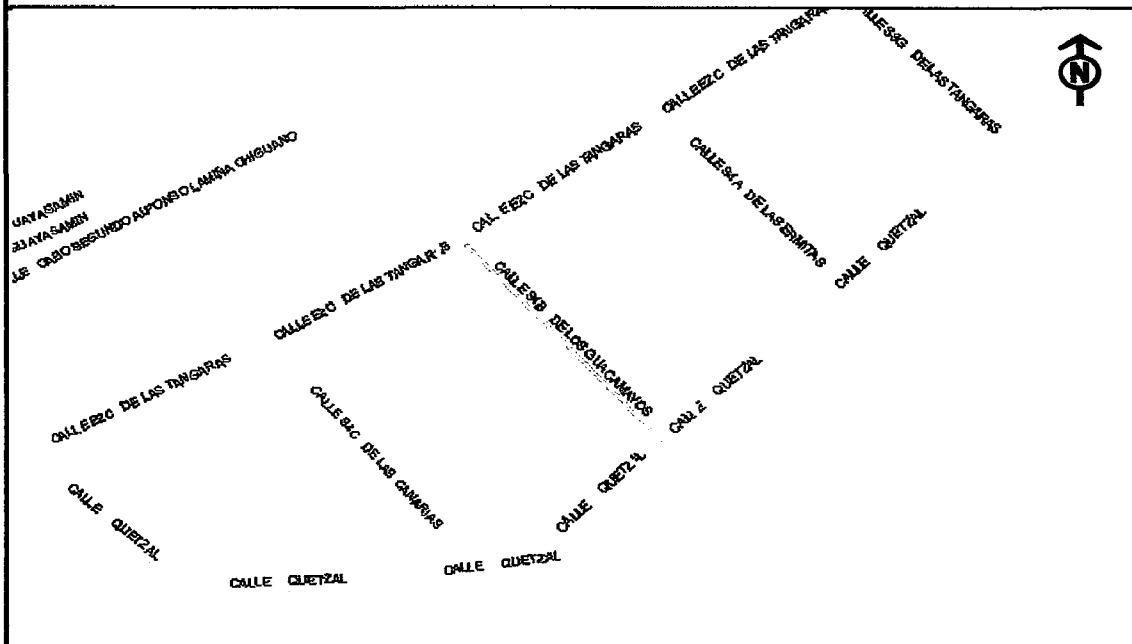
**GERENCIA DE ESPACIO PÚBLICO
UNIDAD DE NOMENCLATURA**

EMMOP-Q
Empresa Metropolitana
de Movilidad y
Obras Públicas


REFERENCIAS TÉCNICAS PARA DENOMINACIÓN DE VÍAS

IDENTIFICACIÓN Y UBICACIÓN DE LA VÍA	
Calles e Intersecciones:	Calles E2C De Las Tangaras, Quetzal
Nombre Actual:	Sin nombre
Sector o Barrio:	Col. De Médicos
Código Alfanumérico	S4B
Sector o Barrio:	
Área Metropolitana:	2- Suburbana
Zona Metropolitana:	9- Tumbaco - Tumbaco
Parroquia(s)urbana(s)rural(es):	1- Cumbayá
Barrio(s)	Col. De Médicos
Hojas catastrales) DAYC:	10315
Historiales de la vía antigua:	Ninguno
Nombres viales Típicos:	Nombres de Aves.
Observaciones:	El tramo de vía propuesta inicia en la calle E2C De Las Tangaras y su prolongación llega hasta la calle Quetzal.

CROQUIS DE UBICACIÓN



REFERENCIAS SOCIALES PARA DENOMINACIÓN DE VÍAS	
Proponente (s) :	Gerencia de Espacio Público - Unidad de Nomenclatura
Respaldo (s) de adhesión a la propuesta :	Empresa Municipal de Movilidad y Obras Públicas
Fundamento (s) para la denominación, cambio o correcciones:	Asignación de Nomenclatura a la Parroquia de Cumbayá
NOMBRE PROPUESTO:	
Nombre Actual:	Sin nombre
Nombre propuesto:	CALLE S4B DE LOS GUACAMAYOS
REFERENCIA:	
Masculino de Guacamaya. Los guacamayos son un género de aves del orden de las psitaciformes que comprende 13 especies, seis de ellas extintas, de origen americano. Se encuentran desde las selvas de México hasta el noreste de Argentina aproximadamente. Se alimentan de insectos y bayas y viven en los árboles.	
Verificación de repetición del nombre propuesto:	No existe repetición.
ELABORADO POR: UNIDAD DE NOMENCLATURA	
 Arq. Efrén Bonilla GERENTE DEL ESPACIO PÚBLICO	
 Sr. Rafael Hernández JEFE DE UNIDAD DE NOMENCLATURA	



18

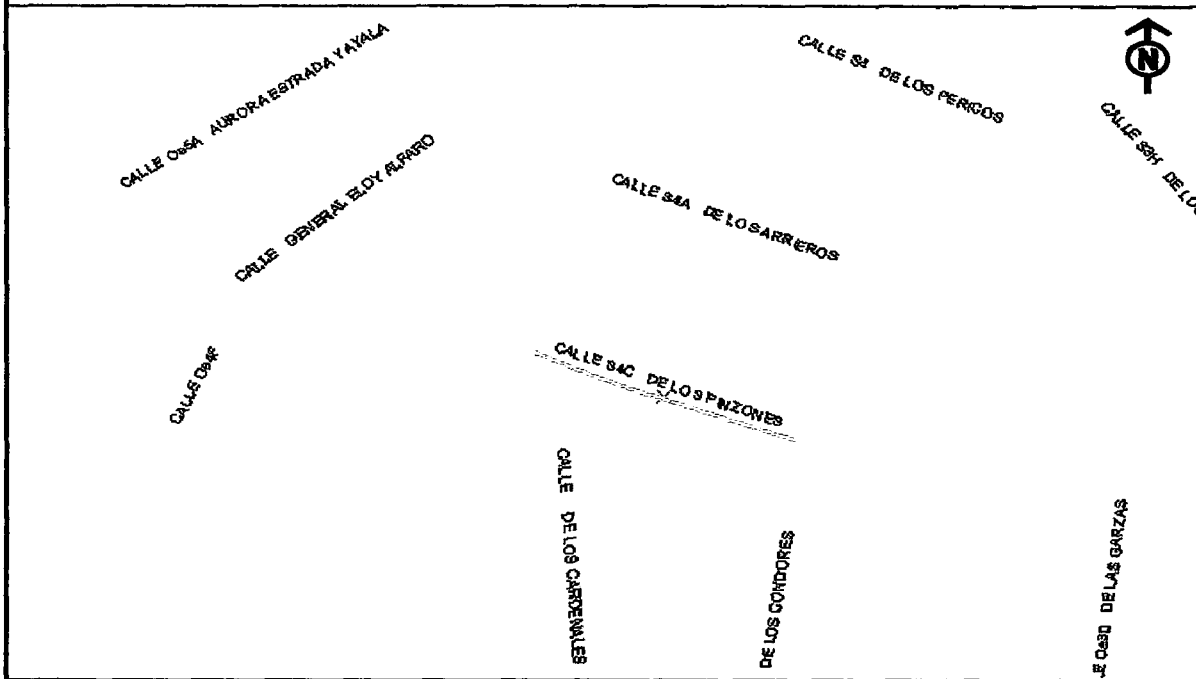
GERENCIA DE ESPACIO PÚBLICO UNIDAD DE NOMENCLATURA

EMMOP-Q
Empresa Metropolitana
de Movilidad y
Obras Públicas

REFERENCIAS TÉCNICAS PARA DENOMINACIÓN DE VÍAS

IDENTIFICACIÓN Y UBICACIÓN DE LA VÍA	
Calles e Intersecciones:	Calle De Los Cardenales.
Nombre Actual:	Sin nombre
Sector o Barrio:	La Católica
Código Alfanumérico	S4C
Sector o Barrio:	
Área Metropolitana:	2- Suburbana
Zona Metropolitana:	9- Tumbaco - Tumbaco
Parroquia(s) urbana(s) rural(es):	1- Cumbayá
Barrio(s)	La Católica
Hojas catastrales) DAYC:	10414
Historiales de la vía antigua:	Ninguno
Nombres viales típicos:	Nombres de Aves.
Observaciones:	El tramo de vía propuesta inicia en la calle De Los Cardenales y se constituye en un pasaje sin salida.

CROQUIS DE UBICACIÓN



REFERENCIAS SOCIALES PARA DENOMINACIÓN DE VÍAS

Proponente (s) :	Gerencia de Espacio Público - Unidad de Nomenclatura
Respaldo (s) de adhesión a la propuesta :	Empresa Municipal de Movilidad y Obras Públicas
Fundamento (s) para la denominación, cambio o correcciones:	Asignación de Nomenclatura a la Parroquia de Cumbayá

NOMBRE PROPUESTO:

Nombre Actual:	Sin Nombre
Nombre propuesto:	CALLE S4C DE LOS PINZONES

REFERENCIA:

Pinzón es un ave de la familia Fringillidae, caracterizada por poseer un vientre blanco, unas alas oscuras con una franja halar inferior blanquecina y una superior naranja, cabeza parda y pico amarillo. Su reclamo es duro, nasal; el canto, zumbante, también es nasal.

Verificación de repetición del nombre propuesto:	No existe repetición.
--	-----------------------

ELABORADO POR:
Jorena...
UNIDAD DE NOMENCLATURA

Efrén Bonilla
Arq. Efrén Bonilla
GERENTE DEL ESPACIO PÚBLICO

Rafael Herdoiza
Sr. Rafael Herdoiza
JEFE DE UNIDAD DE NOMENCLATURA



GERENCIA DE ESPACIO PÚBLICO UNIDAD DE NOMENCLATURA

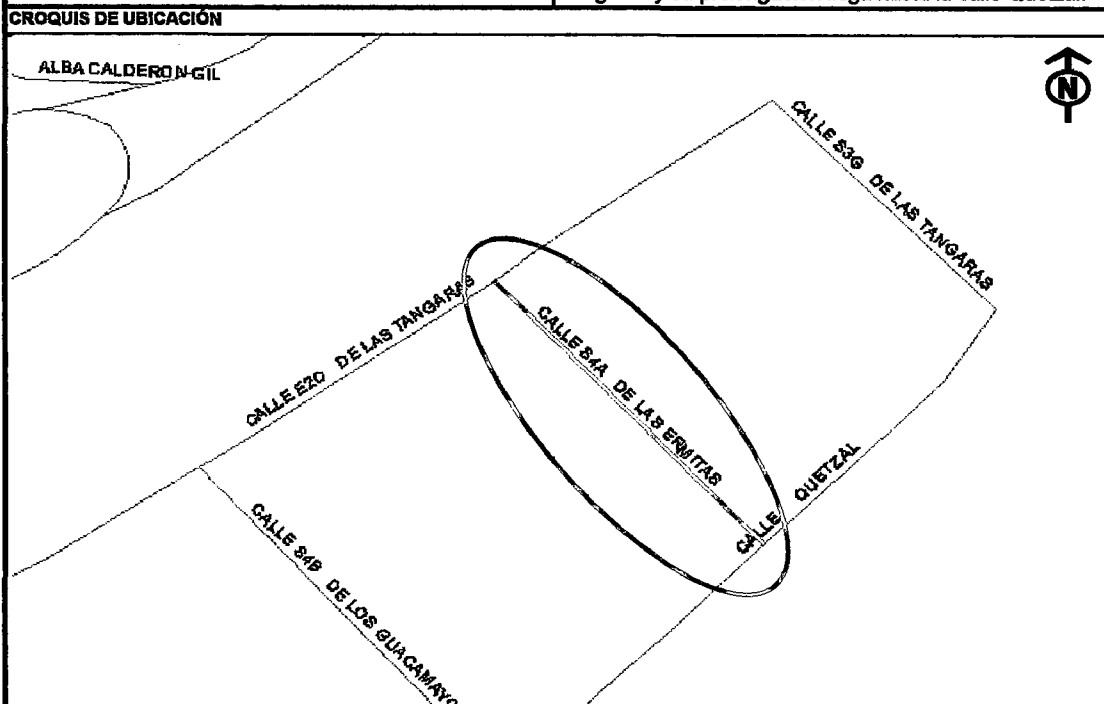
Fecha: Abril 2010

Ficha No: 096-Cu

EMMOP-Q
Empresa Metropolitana
de Movilidad y
Obras Públicas

REFERENCIAS TÉCNICAS PARA DENOMINACIÓN DE VÍAS

IDENTIFICACIÓN Y UBICACIÓN DE LA VÍA	
Calles e Intersecciones:	Calles E2C De las Tangaras, Quetzal
Nombre Actual:	Sin Nombre
Sector o Barrio:	Col. De Médicos
Código Alfanumérico	S4A
Sector o Barrio:	
Área Metropolitana:	2- Suburbana
Zona Metropolitana:	9- Tumbaco - Tumbaco
Parroquia(s) urbana(s) rural(es):	1- Cumbayá
Barrio(s)	Col. De Médicos
Hojas catastrales DAYC:	10315
Historiales de la vía antigua:	Ninguno
Nombres viales Típicos:	Nombres de Aves.
Observaciones:	El tramo de vía propuesta inicia en la calle E2C De Las Tangaras y su prolongación llega hasta la calle Quetzal.



REFERENCIAS SOCIALES PARA DENOMINACIÓN DE VÍAS	
Proponente (s) :	Gerencia de Espacio Público - Unidad de Nomenclatura
Respaldo (s) de adhesión a la propuesta :	Empresa Municipal de Movilidad y Obras Públicas
Fundamento (s) para la denominación, cambio o correcciones:	Asignación de Nomenclatura a la Parroquia de Cumbayá
NOMBRE PROPUESTO:	
Nombre Actual:	Sin Nombre
Nombre propuesto:	CALLE S4A DE LAS ERMITAS
REFERENCIAS:	
Las Ermitas son aves que pertenecen a la subfamilia Phaethornithinae y conforman la familia Trochilidae, son los pájaros más pequeños del mundo.	
Verificación de repetición del nombre propuesto:	No existe repetición.

ELABORADO POR: 
UNIDAD DE NOMENCLATURA


Arq. Efrén Bonilla
GERENTE DEL ESPACIO PÚBLICO


Sr. Rafael Herdoiza
JEFE DE UNIDAD DE NOMENCLATURA



GERENCIA DE ESPACIO PÚBLICO
UNIDAD DE NOMENCLATURA


Fecha: Abril 2010

Ficha No. 095-Cu

EMMOP-Q
Empresa Metropolitana
de Movilidad y
Obras Públicas

REFERENCIAS TÉCNICAS PARA DENOMINACIÓN DE VÍAS

IDENTIFICACIÓN Y UBICACIÓN DE LA VÍA	
Calles e Intersecciones:	Calle Belisario Quevedo
Nombre Actual:	Sin nombre
Sector o Barrio:	Col. Alemán
Código Alfanumérico	Oe3
Sector o Barrio:	
Área Metropolitana:	2- Suburbana
Zona Metropolitana:	9- Tumbaco - Tumbaco
Parroquia(s)urbana(s)rural(es):	1- Cumbayá
Barrio(s)	Col. Alemán
Hojas catastrales) DAYC:	10213,10313
Historiales de la vía antigua:	Ninguno
Nombres viales Típicos:	Nombres de Aves.
Observaciones:	El tramo de vía propuesta inicia en la calle Belisario Quevedo y se constituye en un pasaje sin salida.
CROQUIS DE UBICACIÓN	
REFERENCIAS SOCIALES PARA DENOMINACIÓN DE VÍAS	
Proponente (s) :	Gerencia de Espacio Público - Unidad de Nomenclatura
Respaldo (s) de adhesión a la propuesta :	Empresa Municipal de Movilidad y Obras Públicas
Fundamento (s) para la denominación, cambio o correcciones:	Asignación de Nomenclatura a la Parroquia de Cumbayá
NOMBRE PROPUESTO:	
Nombre Actual:	Sin Nombre
Nombre propuesto:	CALLE Oe3 DE LOS FAISANES
REFERENCIA:	
<p>Los faisanes son aves de la familia Phasianidae pertenecen al orden de las galliformes, entre las que se cuentan los faisanes, los pavos, las perdices y otras aves terrestres. Son por lo general robustas, de alas cortas en relación al cuerpo, con coloración vistosa, no son aptas para el vuelo. Son granívoras, y complementan su dieta con insectos. Hay 35 especies en 11 géneros.</p>	
Verificación de repetición del nombre propuesto:	No existe repetición.
ELABORADO POR:	
UNIDAD DE NOMENCLATURA	Sr. Rafael Herdoiza JEFE DE UNIDAD DE NOMENCLATURA
	Arq. Efrén Bonilla GERENTE DEL ESPACIO PÚBLICO



GERENCIA DE ESPACIO PÚBLICO
UNIDAD DE NOMENCLATURA

Fecha: Abril 2010

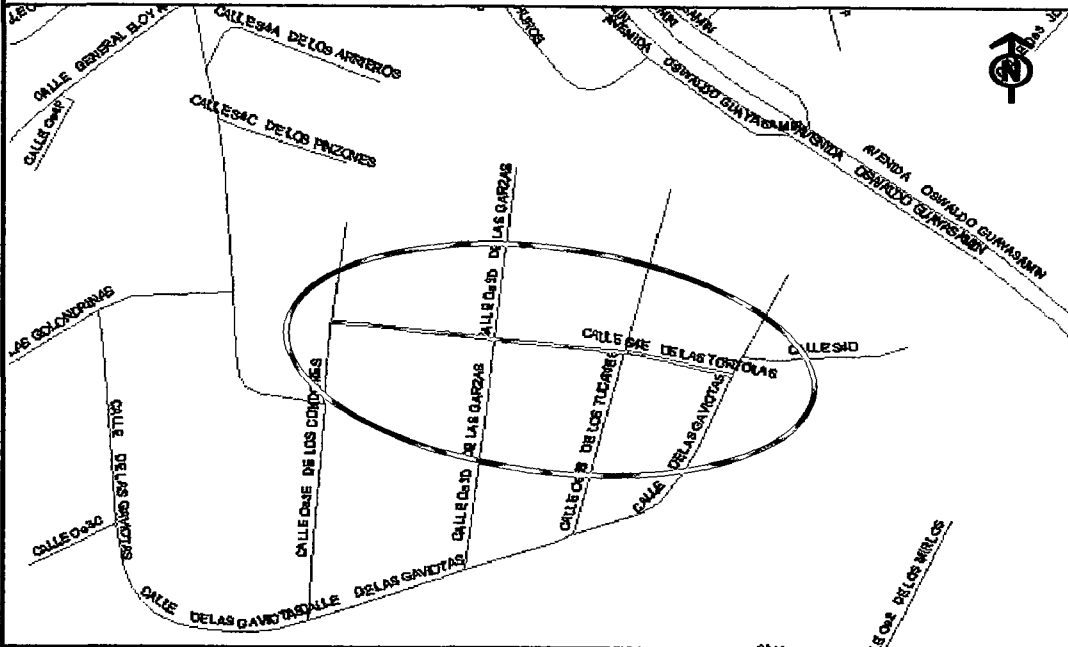
Ficha No: 094-Cu

EMMOP-Q
Empresa Metropolitana
de Movilidad y
Obras Públicas

REFERENCIAS TÉCNICAS PARA DENOMINACIÓN DE VÍAS

IDENTIFICACIÓN Y UBICACIÓN DE LA VÍA	
Calles e Intersecciones:	Calles De Las Gaviotas, Oe3E De Los Cóndores.
Nombre Actual:	Tórtolas
Sector o Barrio:	La Católica
Código Alfanumérico	S4E
Sector o Barrio:	
Área Metropolitana:	2- Suburbana
Zona Metropolitana:	9- Tumbaco - Tumbaco
Parroquia(s)urbana(s)rural(es):	1- Cumbayá
Barrio(s)	La Católica
Hojas catastrales) DAYC:	10414
Historiales de la vía antigua:	Ninguno
Nombres viales Típicos:	Nombres de Aves.
Observaciones:	El tramo de vía propuesta inicia en la calle De Las Gaviotas y su prolongación llega hasta la calle Oe3E De Los Cóndores.

CROQUIS DE UBICACIÓN



REFERENCIAS SOCIALES PARA DENOMINACIÓN DE VÍAS

Proponente (s) :	Gerencia de Espacio Público - Unidad de Nomenclatura
Respaldo (s) de adhesión a la propuesta :	Empresa Municipal de Movilidad y Obras Públicas
Fundamento (s) para la denominación, cambio o correcciones:	Asignación de Nomenclatura a la Parroquia de Cumbayá
NOMBRE PROPUESTO:	
Nombre Actual:	Tórtolas
Nombre propuesto:	CALLE S4E DE LAS TÓRTOLAS

REFERENCIA:

La Tórtola es la más común de las palomáceas, están presentes desde las costas hasta los 2.000 m.s.n.m. Es un ave de vuelo rápido, con gran capacidad de maniobrabilidad y muy desconfiada. Su corona y nuca son de color gris parduscas, el resto de la cabeza de color vino; manchas negras en la zona auricular y detrás del ojo. Cuello vinoso con plumas iridiscentes en tonos rosados. Dorso, lomo y supracaudales gris pardusco.


Verificación de repetición del nombre propuesto:	No existe repetición.
--	-----------------------

ELABORADO POR:

UNIDAD DE NOMENCLATURA

Arq. Efrén Bonilla
GERENTE DEL ESPACIO PÚBLICO

Sr. Rafael Herdoiza
JEFE DE UNIDAD DE NOMENCLATURA



GERENCIA DE ESPACIO PÚBLICO UNIDAD DE NOMENCLATURA

Fecha: Abril 2010

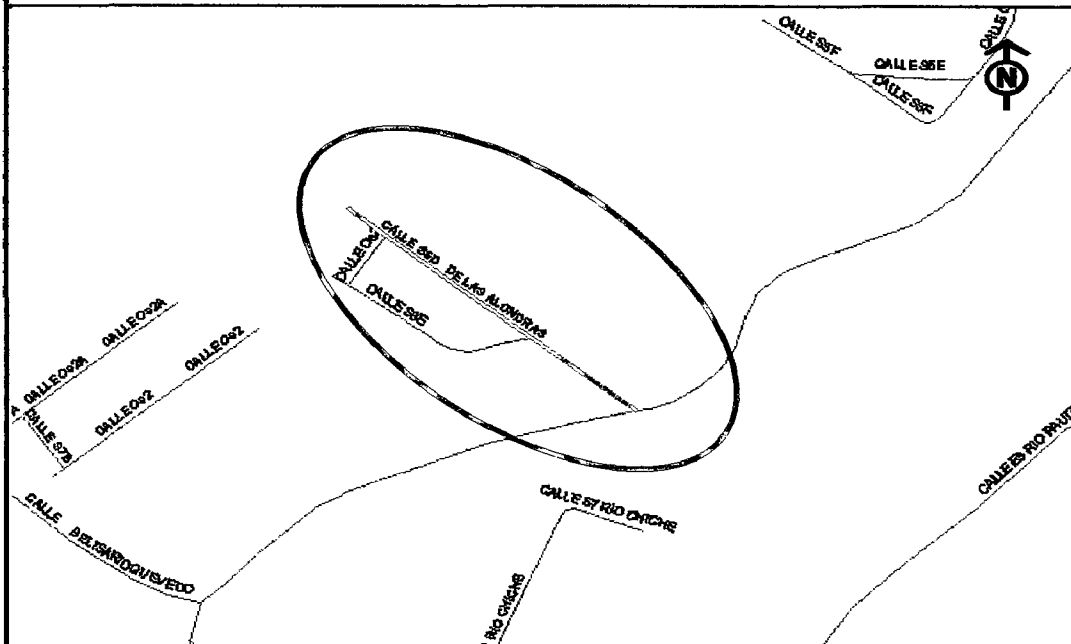
Ficha No: 093-Cu

EMMOP-Q
Empresa Metropolitana
de Movilidad y
Obras Públicas

REFERENCIAS TÉCNICAS PARA DENOMINACIÓN DE VÍAS

IDENTIFICACIÓN Y UBICACIÓN DE LA VÍA	
Calles e Intersecciones:	Calles E. LO Cabo Segundo Alfonso Lamíña Chiguano, Oe1B, Oe2
Nombre Actual:	Sin Nombre
Sector o Barrio:	Col. Alemán
Código Alfanumérico	S6D
Sector o Barrio:	
Área Metropolitana:	2- Suburbana
Zona Metropolitana:	9- Tumbaco - Tumbaco
Parroquia(s)urbana(s)rural(es):	1- Cumbayá
Barrio(s)	Col. Alemán
Hojas catastrales) DAYC:	10214
Historiales de la vía antigua:	Ninguno
Nombres viales Típicos:	Nombres de Aves
Observaciones:	El tramo de vía propuesta inicia en la calle Eje Long. Cabo Sgdo. Alfonso Lamíña Chiguano y se constituye en un pasaje sin salida.

CROQUIS DE UBICACIÓN



REFERENCIAS SOCIALES PARA DENOMINACIÓN DE VÍAS

Proponente (s) :	Gerencia de Espacio Público - Unidad de Nomenclatura
Respaldo (s) de adhesión a la propuesta :	Empresa Municipal de Movilidad y Obras Públicas
Fundamento (s) para la denominación, cambio o correcciones:	Asignación de Nomenclatura a la Parroquia de Cumbayá

NOMBRE PROPUESTO:

Nombre Actual:	Sin Nombre
Nombre propuesto:	CALLE S6D DE LAS ALONDRAS

REFERENCIA:


Son una familia de aves del orden de los passeriformes. Es una sola especie, que habita en la ecozona neártica. Son pájaros terrestres de talla pequeña o mediana (de 10 a 23 cm) y plumaje muy llamativo, en tonos marrones. La uña del dedo posterior es habitualmente larga y recta; la forma y el tamaño del pico varía mucho de una especie a otra.

Verificación de repetición del nombre propuesto: **No existe repetición.**

ELABORADO POR:
UNIDAD DE NOMENCLATURA

Arq. Efrén Bonilla
GERENTE DEL ESPACIO PÚBLICO

Sr. Rafael Heróiz
JEFE DE UNIDAD DE NOMENCLATURA



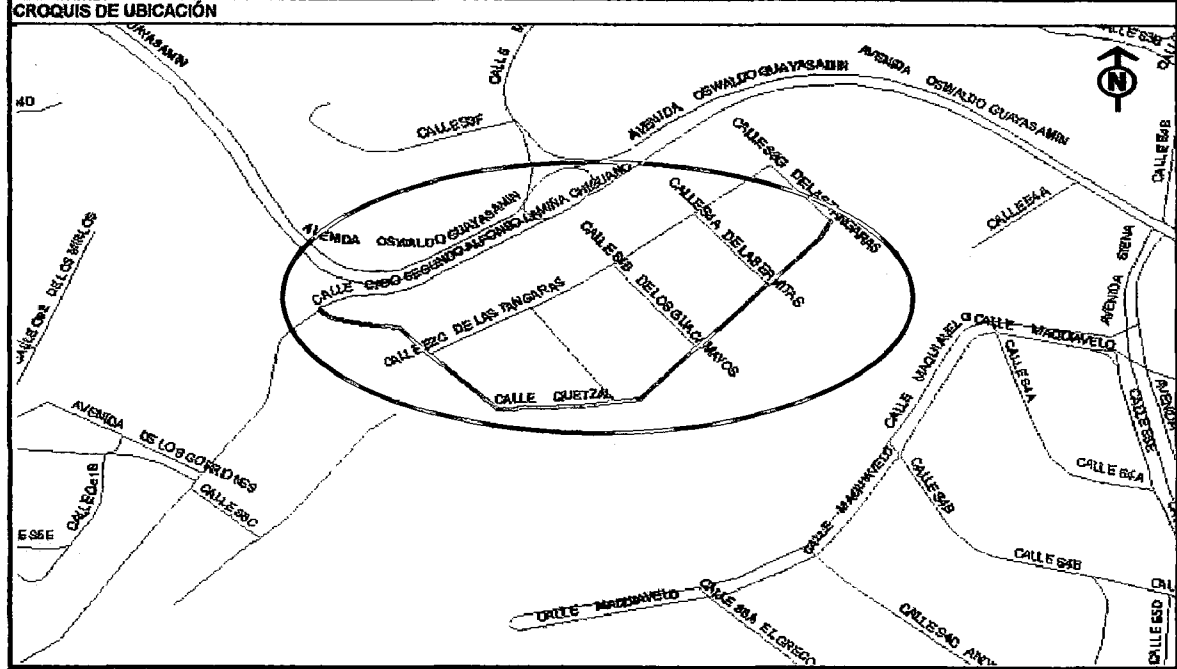
GERENCIA DE ESPACIO PÚBLICO
UNIDAD DE NOMENCLATURA

Fecha: Abril 2010

Ficha No: 230-Cu

REFERENCIAS TÉCNICAS PARA DENOMINACIÓN DE VÍAS

IDENTIFICACIÓN Y UBICACIÓN DE LA VÍA	
Calles e Intersecciones:	Calles S3G De Las Tangaras, S4A De Las Ermitas, S4C De Las Canarias.
Nombre Actual:	Sin Nombre
Sector o Barrio:	Col. De Medicos
Código Alfanumérico	Sin Código
Sector o Barrio:	
Área Metropolitana:	2- Área Suburbana
Zona Metropolitana:	9- Tumbaco - Tumbaco
Parroquia(s)urbana(s)rural(es):	1- Cumbayá
Barrio(s)	Col. De Medicos
Hojas catastrales) DAYC:	10315
Historiales de la vía antigua:	Ninguno
Nombres viales típicos:	Nombres De Aves
Observaciones:	El tramo de vía propuesta inicia en la calle S3G De Las Tangaras y su prolongación llega hasta la calle Cabo Sgdo. Alfonso Lamíña Chiguano.




REFERENCIAS SOCIALES PARA DENOMINACIÓN DE VÍAS	
Proponente(s) :	Gerencia de Espacio Público - Unidad de Nomenclatura
Respaldo(s) de adhesión a la propuesta :	Empresa Municipal de Movilidad y Obras Públicas
Fundamento(s) para la denominación, cambio o correcciones:	Asignación de Nomenclatura a la Parroquia de Cumbayá
NOMBRE PROPUESTO:	
Nombre Actual:	Sin Nombre
Nombre propuesto:	CALLE QUETZAL
REFERENCIA	
El Quetzal es un ave perteneciente a la familia Trogonidae, que se encuentra en las regiones tropicales de América. La palabra "quetzal" fue originalmente usada solamente para el Quetzal Resplandeciente, <i>Pharomachus mocino</i> , el famoso quetzal de cola larga de Centroamérica, el cual es el ave símbolo de la República de Guatemala. Actualmente también nombra a todas aquellas especies del género <i>Pharomachus</i> y <i>Eupilotis</i> . Los seis especies de quetzal existentes (y en peligro de extinción) La palabra "quetzal" proviene del náhuatl <i>quetzalli</i> , que puede traducirse como "cola larga de plumas brillantes". Los aztecas y los mayas adoraban al quetzal como dios del aire.	
Verificación de repetición del nombre propuesto:	No existe repetición.

ELABORADO POR: *Jorge...*
UNIDAD DE NOMENCLATURA

Efrén Bonilla
Arq. Efrén Bonilla
GERENTE DEL ESPACIO PÚBLICO

Rafael Heredia
Sr. Rafael Heredia
JEFE DE UNIDAD DE NOMENCLATURA



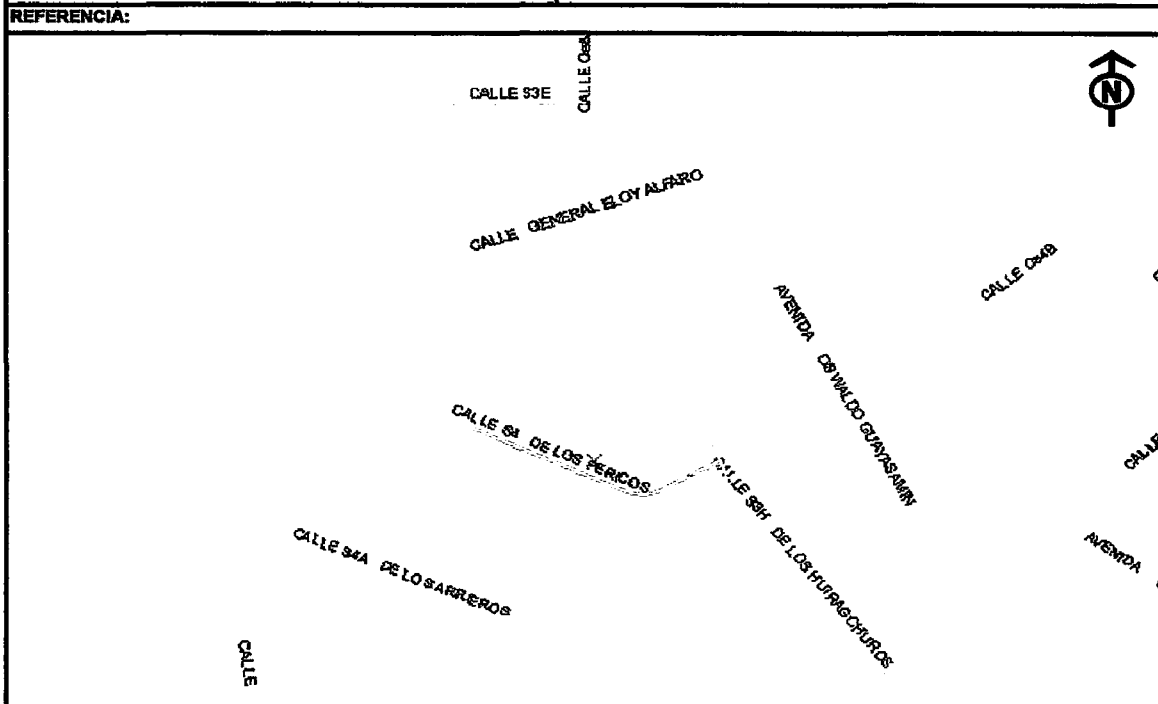
9

GERENCIA DE ESPACIO PUBLICO
UNIDAD DE NOMENCLATURA

EMMOP-Q
Empresa Metropolitana
de Movilidad y
Obras Públicas

REFERENCIAS TÉCNICAS PARA DENOMINACIÓN DE VÍAS

IDENTIFICACIÓN Y UBICACIÓN DE LA VÍA	
Calles e Intersecciones:	Calles S3H De los Huiragchuros.
Nombre Actual:	Sin Nombre
Sector o Barrio:	La Católica
Código Alfanumérico	Oe4C, S4
Sector o Barrio:	
Área Metropolitana:	2- Suburbana
Zona Metropolitana:	9- Tumbaco - Tumbaco
Parroquia(s)urbana(s)rural(es):	1- Cumbayá
Barrio(s)	La Católica
Hojas catastrales) DAYC:	10414
Historiales de la vía antigua:	Ninguno
Nombres viales Típicos:	Nombres de Aves.
Observaciones:	El tramo de vía propuesta inicia en la calle S3H De los Huiragchuros y se constituye en un pasaje sin salida.



REFERENCIAS SOCIALES PARA DENOMINACIÓN DE VÍAS	
Proponente (s) :	Gerencia de Espacio Público - Unidad de Nomenclatura
Respaldo (s) de adhesión a la propuesta :	Empresa Municipal de Movilidad y Obras Públicas
Fundamento (s) para la denominación, cambio o correcciones:	Asignación de Nomenclatura a la Parroquia de Cumbayá

NOMBRE PROPUESTO:	
Nombre Actual:	Sin Nombre
Nombre propuesto:	CALLE Oe4C, S4 DE LOS PERICOS

REFERENCIA:

Los pericos pertenecen a la familia de los loros auténticos, o psitácidos. Posee el pico curvado hacia abajo, dos dedos hacia delante y dos hacia atrás. Esto le facilita trepar por los árboles y alimentarse de semillas. Su nombre científico es *Melopsittacus undulatus*.

Verificación de repetición del nombre propuesto:	No existe repetición.
--	-----------------------


ELABORADO POR:

UNIDAD DE NOMENCLATURA

Sr. Rafael Herdoiza
JEFE DE UNIDAD DE NOMENCLATURA

Arq. Efrén Bonilla
GERENTE DEL ESPACIO PÚBLICO





8

**GERENCIA DE ESPACIO PÚBLICO
UNIDAD DE NOMENCLATURA**

Fecha: Abril 2010

Ficha No. 098-Cu

EMMOP-Q
Empresa Metropolitana
de Movilidad y
Obras Públicas

REFERENCIAS TÉCNICAS PARA DENOMINACIÓN DE VÍAS

IDENTIFICACIÓN Y UBICACIÓN DE LA VÍA	
Calles e Intersecciones:	Calles E2C De las Tangaras, Quetzal
Nombre Actual:	Sin Nombre
Sector o Barrio:	Col. Médicos
Código Alfanumérico	S4C
Sector o Barrio:	
Área Metropolitana:	2- Suburbana
Zona Metropolitana:	9- Tumbaco - Tumbaco
Parroquia(s) urbana(s) rural(es):	1- Cumbayá
Barrio(s)	Col. Médicos
Hojas catastrales) DAYC:	10315
Historiales de la vía antigua:	Ninguno
Nombres viales Típicos:	Nombres de Aves.
Observaciones:	El tramo de vía propuesta inicia en la calle E2C De Las Tangaras y su prolongación llega hasta la calle Quetzal
CROQUIS DE UBICACIÓN	
REFERENCIAS SOCIALES PARA DENOMINACIÓN DE VÍAS	
Proponente (s) :	Gerencia de Espacio Público - Unidad de Nomenclatura
Respaldo (s) de adhesión a la propuesta :	Empresa Municipal de Movilidad y Obras Públicas
Fundamento (s) para la denominación, cambio o correcciones:	Asignación de Nomenclatura a la Parroquia de Cumbayá
NOMBRE PROPUESTO:	
Nombre Actual:	Sin Nombre
Nombre propuesto:	CALLE S4C DE LAS CANARIAS
REFERENCIA:	
Femenino de Canarias, ave miembro de la familia de los fringílidos. Es nativa de las Islas Canarias, las Islas Azores y de las Islas Madeira. Considerada en la actualidad un pariente cercano del verdicillo europeo (<i>Serinus serinus</i>), antiguamente fue relacionado con jilgueros (<i>Carduelis carduelis</i>) y gorriones (<i>Passer canarius</i>). El canario o canaria se considera, según una ley del Gobierno de Canarias, el símbolo natural del Archipiélago Canario.	
Verificación de repetición del nombre propuesto:	No existe repetición.
ELABORADO POR:	
UNIDAD DE NOMENCLATURA	Sr. Rafael Herdoiza JEFE DE UNIDAD DE NOMENCLATURA
	Arq. Efrén Bonilla GERENTE DEL ESPACIO PÚBLICO



EMMOP-Q
 Empresa Metropolitana
 de Movilidad y
 Obras Públicas

GERENCIA DE ESPACIO PÚBLICO
UNIDAD DE NOMENCLATURA

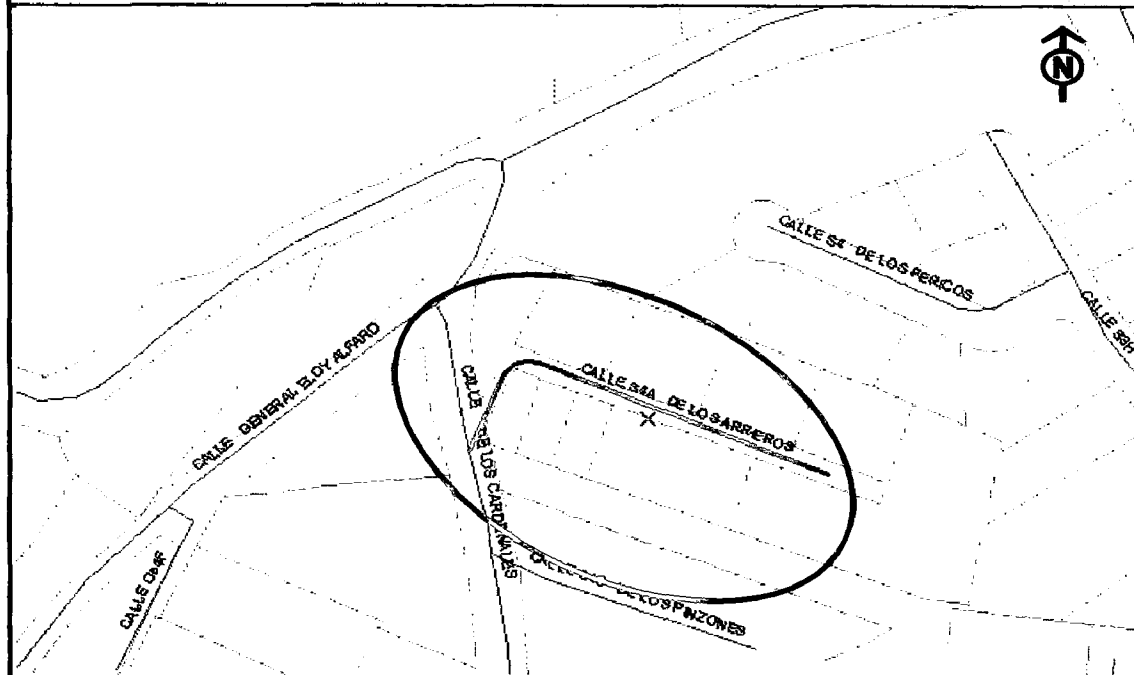
Fecha Abril 2010

Ficha No 097-Cu

REFERENCIAS TÉCNICAS PARA DENOMINACIÓN DE VÍAS

IDENTIFICACIÓN Y UBICACIÓN DE LA VÍA	
Calles e Intersecciones:	Calles De Los Cardenales
Nombre Actual:	Sin Nombre
Sector o Barrio:	La Católica
Código Alfanumérico	Oe4E, S4A
Sector o Barrio:	
Área Metropolitana:	2- Suburbana
Zona Metropolitana:	9- Tumbaco - Tumbaco
Parroquia(s)urbana(s)rural(es):	1- Cumbayá
Barrio(s)	La Católica
Hojas catastrales) DAYC:	10414
Historiales de la vía antigua:	Ninguno
Nombres viales Típicos:	Nombres de Aves.
Observaciones:	El tramo de vía propuesta inicia en la calle De Los Cardenales y se constituye en un pasaje sin salida.

CROQUIS DE UBICACIÓN



REFERENCIAS SOCIALES PARA DENOMINACIÓN DE VÍAS

Proponente (s) :	Gerencia de Espacio Público - Unidad de Nomenclatura
Respaldo (s) de adhesión a la propuesta :	Empresa Municipal de Movilidad y Obras Públicas
Fundamento (s) para la denominación, cambio o correcciones:	Asignación de Nomenclatura a la Parroquia de Cumbayá

NOMBRE PROPUESTO:

Nombre Actual:	Sin Nombre
Nombre propuesto:	CALLE Oe4E, S4A DE LOS ARREROS

REFERENCIA:

Arriero (Saurothera merlini merlini), mide 51 centímetros. Es un ave elegante de los bosques de Sabaneque. En los Mogotes de Jumagua son muy abundantes. Son de un color carmelita rojizo y una larga cola con franjas intercaladas de blancas y negras.

Verificación de repetición del nombre propuesto: **No existe repetición.**

ELABORADO POR: *Lorena...*
 UNIDAD DE NOMENCLATURA

Efrén Bonilla
 Arq. Efrén Bonilla
 GERENTE DEL ESPACIO PÚBLICO

Rafael Herdoiza
 Sr. Rafael Herdoiza
 JEFE DE UNIDAD DE NOMENCLATURA

252

