


**ANTECEDENTE
ORDENANZA
MUNICIPAL**

0100





**Secretaría
General del
Concejo**

SG

3089

22 JUL 2011

Señores

**CONCEJALES/AS DEL DISTRITO METROPOLITANO
ADMINISTRACIÓN GENERAL
PROCURADURÍA METROPOLITANA
SECRETARÍA DE TERRITORIO, HÁBITAT Y VIVIENDA
SECRETARÍA GENERAL DE COORDINACIÓN TERRITORIAL Y
PARTICIPACIÓN
SECRETARÍA GENERAL DE PLANIFICACIÓN
DIRECCIÓN METROPOLITANA DE CATASTRO
EMPRESA PÚBLICA METROPOLITANA DE MOVILIDAD Y OBRAS PÚBLICAS –
UNIDAD DE NOMENCLATURA
ADMINISTRACIÓN ZONAL LA DELICIA
Presente**

De mis consideraciones:

Adjunto al presente, sírvase encontrar copia certificada de la **ORDENANZA No. 0100**, sancionada el 19 de julio de 2011, que designa a las calles del sector El Condado, con nombres de ríos ecuatorianos.

Particular que comunico para los fines pertinentes.

Atentamente,


Abg. Patricia Andrade Baroja

SECRETARIA GENERAL DEL CONCEJO METROPOLITANO

XAS.
2011-07-21



ORDENANZA No. 0100

EL CONCEJO METROPOLITANO DE QUITO

Visto el Informe No. IC-O-2011-194, de 11 abril de 2011, expedido por la Comisión de Suelo y Ordenamiento Territorial.

CONSIDERANDO:

- Que,** el artículo 240 de la Constitución de la República establece que los gobiernos autónomos descentralizados de las regiones, distritos metropolitanos, provincias y cantones tendrán facultades legislativas en el ámbito de sus competencias y jurisdicciones territoriales;
- Que,** el numeral 1 del artículo 264 de la Carta Fundamental, dentro de las competencias exclusivas de los gobiernos municipales, establece la de planificar el desarrollo cantonal y formular los correspondientes planes de ordenamiento territorial, de manera articulada con la planificación nacional, regional, provincial y parroquial, con el fin de regular el uso y la ocupación del suelo urbano y rural;
- Que,** los literales a) y x) del artículo 57 del Código Orgánico de Organización Territorial, Autonomía y Descentralización, refiriéndose a las atribuciones del Concejo Metropolitano, en su orden establecen: "a) El ejercicio de la facultad normativa en las materias de competencia del gobierno autónomo descentralizado municipal, mediante la expedición de ordenanzas cantonales, acuerdos y resoluciones; y, (...) x) Regular y controlar, mediante la normativa cantonal correspondiente, el uso de suelo en el territorio del cantón, de conformidad con las leyes sobre la materia, y establecer el régimen urbanístico de la tierra.";
- Que,** el artículo 322 del mismo Código establece el procedimiento para la emisión de ordenanzas;
- Que,** el artículo II. 233 del Código Municipal, establece que: "Cuando se asignen nombres representativos de personas, países, ciudades, fechas históricas,



ORDENANZA No. 0100

animales, objetos, plantas, etc., la nómina propuesta será previamente analizada por la Dirección Metropolitana de Planificación Territorial, Sindicatura, el Cronista de la Ciudad y la Unidad de Nomenclatura de la Gerencia de Parques y Jardines de la EPMMOP-Q, quienes elaborarán un informe para la aprobación de la Comisión de Planificación y Nomenclatura, previo a la aprobación final del Concejo Metropolitano.”;

Que, el Dr. Jorge Salvador Lara, Cronista de la Ciudad y Director del Archivo Metropolitano de Historia, mediante oficio No. 81-AMH de 16 de julio de 2010, emitió su informe favorable para la asignación de nomenclatura en las calles del sector el Condado, utilizando nombres de Ríos Ecuatorianos;

Que, la Empresa Pública Metropolitana de Movilidad y Obras Públicas (EPMMOP-Q), mediante oficio No. GG-529-SG 3276 de 6 de agosto de 2010, remitió la documentación tendiente a la designación de las vías antes mencionadas con los nombres propuestos;

Que, la Secretaría de Territorio, Hábitat y Vivienda, mediante oficio No ST-GT-3168 de 19 de agosto de 2010, emitió informe técnico favorable para la designación de las mencionadas vías con los nombres propuestos; y,

Que, la Procuraduría Metropolitana, mediante oficio, expediente No. 2136-2010 de 28 de octubre de 2010, emitió criterio legal favorable sobre la propuesta de designación de las vías antes indicadas.

En ejercicio de sus atribuciones legales constantes en los artículos 240 y 264 numeral 1 de la Constitución de la República; 57 literales a) y x) del Código Orgánico de Organización Territorial, Autonomía y Descentralización; P.2 literal c), II. 230, II.232 y II.233 del Código Municipal.

EXPIDE:

**LA ORDENANZA QUE DESIGNA A LAS CALLES DEL SECTOR EL CONDADO,
CON NOMBRES DE RÍOS ECUATORIANOS**



ORDENANZA No.

Artículo 1.- Designase a varias vías ubicadas en el sector del Condado, con nombres de ríos ecuatorianos, según el siguiente detalle:

CÓDIGO DE VÍA	NOMBRE DE LA CALLE
SIN CÓDIGO	Río Pangor
SIN CÓDIGO	Río Maguazo
SIN CÓDIGO	Río Baba
SIN CÓDIGO	Río Toachi

Artículo 2.- Esta Ordenanza entrará en vigencia a partir de la fecha de su sanción.


Dada en la Sala de Sesiones del Concejo Metropolitano de Quito, el 7 de julio de 2011.


Sr. Jorge Albán
PRIMER VICEPRESIDENTE DEL
CONCEJO METROPOLITANO DE QUITO


Abg. Patricia Andrade Baroja
SECRETARIA GENERAL DEL
CONCEJO METROPOLITANO DE
QUITO

CERTIFICADO DE DISCUSIÓN

La infrascrita Secretaria General del Concejo Metropolitano de Quito, certifica que la presente Ordenanza fue discutida y aprobada en dos debates, en sesiones de 23 de junio y 6 de julio de 2011.- Quito, 11 de julio de 2011.


Abg. Patricia Andrade Baroja
SECRETARIA GENERAL DEL CONCEJO METROPOLITANO DE QUITO




ORDENANZA No. 0100

ALCALDÍA DEL DISTRITO METROPOLITANO.- Distrito Metropolitano de Quito, 19 JUL 2011

EJECÚTESE:


Dr. Augusto Barrera Guarderas
ALCALDE DEL DISTRITO METROPOLITANO DE QUITO

CERTIFICO, que la presente Ordenanza fue sancionada por el Dr. Augusto Barrera Guarderas, Alcalde del Distrito Metropolitano de Quito, el 19 JUL 2011
.- Distrito Metropolitano de Quito, 20 JUL 2011


Abg. Patricia Andrade Baroja
SECRETARIA GENERAL DEL CONCEJO METROPOLITANO DE QUITO