

2015-091926

Quito, 29 JUL. 2016

Asunto: Denominación Vial Barrio Geranios de Marianitas

Oficio No. 2559 -GG

02 AGO 2016

008177

Abogado  
 Sergio Garnica Ortiz  
 Presidente de la Comisión de Uso de Suelo  
 Venezuela y Chile Palacio Municipal  
 Presente


De mi consideración:

En atención al oficio No. SG 1518, referente a la designación vial del Barrio Geranios de Marianitas me permito indicar que, previo a la emisión del Informe Favorable respectivo, la propuesta de nomenclatura se sometió a revisión en la base de datos vial que mantiene la EPMMOP, verificando que no presenta duplicidad con los ejes viales de la parroquia de Calderón y que cumple con la secuencia en sitio y la tipología definida para el sector; motivo por el cual nos ratificamos en nuestro pronunciamiento emitido con Oficio No. 1063 GG SG 0001675 de fecha 01 de junio del 2015.

Además, con el objeto de cumplir la disposición: "...que dentro de los procesos de socialización previo a las designaciones viales que implementa la Empresa Pública Metropolitana de Movilidad y Obras Públicas junto con la Comunidad, se elabore un banco de información con los nombres ya utilizados, a fin de evitar la duplicidad"; adjunto remito un cuadro que contiene el detalle de la nomenclatura existente en los ejes viales de la parroquia de Calderón, y en el cual se puede validar que la propuesta de denominación vial del Barrio Geranios de Marianitas es viable.

Por lo expuesto solicito de la manera más cordial, se emita el informe técnico correspondiente a este trámite que viene acarreado desde el año 2015; para lo cual, se anexa el Proyecto de Ordenanza actualizado, plano de ubicación de la propuesta, antecedente, firmas de respaldo e Informe Favorable del Arq. Alfonso Ortiz Crespo en calidad de Cronista de la Ciudad.

Atentamente,

  
 Ing. Alejandro Larrea Córdova  
 Gerente General

Empresa Pública Metropolitana de Movilidad y Obras Públicas

Adj.: - Antecedente que incluye 1 plano A2 (13 hojas)  
 - Cuadro detalle de nomenclatura vial Parroquia Calderón (26 fojas)

CC. Abg. María Elisa Holmes Roldós - Secretaria General del Concejo Metropolitano de Quito

20/07/16

Elaborado por:	Ing. María Teresa Tayo	
Revisado por:	Ing. Mónica Guzmán C.	
Aprobado por:	Ing. Lorena Izurieta z.	
TE-MAT-6942-16		

SECRETARÍA GENERAL CONCEJO METROPOLITANO	RECEPCIÓN DE DOCUMENTOS HORA: 12:00
03 AGO 2016	
QUITO	FIRMA RECEPCIÓN:
ALCALDÍA	NÚMERO DE HOJA:

NOMBRES EXISTENTES EN LOS EJES VIALES DE LA PARROQUIA DE CALDERÓN	
CÓDIGO VIAL	NOMBRE DE VÍA
	12 DE AGOSTO
	12 DE OCTUBRE
E16B	15 DE NOVIEMBRE
S7N	19 DE NOVIEMBRE
N4	23 DE ABRIL
	24 DE JUNIO
Oe12	25 DE NOVIEMBRE
N5	28 DE JUNIO
E16	28 DE MAYO
S2F	28 DE NOVIEMBRE
	29 DE SEPTIEMBRE
N16G	3 DE SEPTIEMBRE
	4 DE JULIO
Oe11	4 DE MAYO
	4 DE OCTUBRE
E7F, N14F	6 DE ENERO
N2, Oe6F	9 DE AGOSTO
E4B	ABDÓN CALDERÓN GARAYCOA
	ABUGA
	ACHIJA
Oe12J	ACHUAR
	AGUILA IMPERIAL
N13P	AGUSTÍN ANCHICO MURILLO
E13I	AGUSTÍN CUEVA DÁVILA
E10C	AGUSTÍN DE LA CORUÑA
E7	AGUSTÍN GUERRERO
N12, Oe4C	ÁLAVA
S3J	ALBA CALDERÓN DE GIL
N2	ALBERTO COLOMA SILVA
	ALBERTO ENRÍQUEZ GALLO
Oe12B	ALBERTO GUERRERO MARTÍNEZ
	ALBERTO GUILLEN NAVARRO
Oe11D	ALBERTO SPENCER HERRERA
E4E	ALBERTO VEGA
N16	ALCALA
	ALEJANDRO CRESPO
S4J	ALEJANDRO GALARZA
Oe12D	ALEJANDRO SALAS
E17D	ALEJO SÁENZ
E10C, E10D, N13F, N13G	ALEXANDER VON HUMBOLDT
E13E	ALFONSO RUMAZO GONZÁLEZ
Oe11C	ALFREDO BAQUERIZO MORENO
S3C	ALFREDO GONZÁLEZ
	ALHAMBRA
E3A, N2C, N2D	ALIANZA
Oe11E	ALONSO HERRERA
N15F	ALTAR

**NOMBRES EXISTENTES EN LOS EJES VIALES DE LA PARROQUIA DE CALDERÓN**

CÓDIGO VIAL	NOMBRE DE VÍA
	AMALIA URIGUEN
Oe90, S6F	AMARU YUPANQUI
S5G	AMBROSIO ANSA
E10E	AMSTERDAM
N6	ANA DE PERALTA
Oe10J, S4F	ANA MORENO
N12B	ANDRE MARIE AMPERE
Oe11N	ANDRÉS F. CÓRDOVA
N15D	ANIMAS
E11F	ANKARA
Oe2	ANTIS
N15H	ANTISANA
N16	ANTONIA LEÓN
N16E	ANTONIO BORRERO CORTAZAR
E13G	ANTONIO DE ALCEDO Y BEJARANO
	ANTONIO DE CÓRDOVA
S7H	ANTONIO DE JESÚS HIDALGO NAVARRO
N16C	ANTONIO FLORES JIJÓN
E10K	ANTONIO GONZÁLEZ ZUMARRAGA
Oe11	ANTONIO GUACHO
S3D	ANTONIO HIDALGO
E13	ANTONIO JOSÉ DE SUCRE
S7	ANTONIO NEUMANE
Oe11B	ANTONIO NIETO
S2B	ANTONIO OBANDO
N16C	ANTONIO PONS CAMPUZANO
N4E	ANTONIO SALAS
Oe11B	ANTONIO SALGADO
E11C	ANTONIO SANTIANA BARRIGA
Oe11F	ANTONIO SANTOS
S2D	APO CAPAC
E10B	ARCADIO AYALA CAMPUZANO
E10C, N14	ARISTÓTELES
S4K	ARIZONA
E10G	ARQUÍMEDES
E10N	ARSENIO ANDRADE
N12L	ASTILLERO
	ASTURIAS
N5G	ASUA
N15G	ATACAZO
	ATAHUALPA
E7	ATANASIO OLEAS
N10D	ATENAS
N17, Oe3	ATLANTA
S2I	AUQUI TOMA
N12A	AURELIO BALDOR
Oe10G	AURELIO MOSQUERA NARVÁEZ

NOMBRES EXISTENTES EN LOS EJES VIALES DE LA PARROQUIA DE CALDERÓN	
CÓDIGO VIAL	NOMBRE DE VÍA
S6	AUTACHI DUCHICELA
N6E	AWAS
Oe9M	AZUAY
Oe9N	BABAHOYO
N11F	BAGDAD
	BAHAMAS
	BALTIMORE
E12	BANGKOK
E5D	BARBARA ALFARO
E8F	BARCELONA
E11E	BELÉN
E5, N12F	BELLAVISTA
E7E	BELLO
	BELO HORIZONTE
N17B	BENIGNO ANDRADE FLORES
N14C, Oe3A	BERLÍN
E7J	BERNA
N1F	BERNARDINO ECHEVERRIA
Oe12N	BERNARDO DE LEGARDA
N5K	BERNARDO RODRÍGUEZ
	BICENTENARIO
E12C	BISSAU
N3	BOLÍVAR
	BOLIVIA
N9	BOLONIA
S3E	BONANZA
E11H	BRASILIA
N1D	BRIGIDA SALAS
E7A	BRUSELAS
N10	BUDAPEST
E11G	BUENOS AIRES
E3L	CABUYAL
EJE LONGITUDINAL	CACHA XV
N6E	CAÑARIS
Oe4C	CADIZ
S1A	CAJAMARCA
N14B	CAJAS
	CALICUCHIMA
Oe7I	CALIFORNIA
Oe9K	CALISTO BUÑAY
Oe9	CALIXTO MUZO
N14D	CAMBERRA
N16G	CAMILO PONCE ENRÍQUEZ
E19B	CAMILO QUINTANA
Oe11C	CAMILO SALAS
	CANDELARIA
N11G	CANTABRIA

NOMBRES EXISTENTES EN LOS EJES VIALES DE LA PARROQUIA DE CALDERÓN	
CÓDIGO VIAL	NOMBRE DE VÍA
	CAPAC YUPANQUI
N110	CARACAS
Oe3	CARAN
N6F	CARANQUI
EJE TRANSVERSAL	CARAPUNGO
E6I	CARCELÉN
Oe18	CARCHI
N15C	CARIHUAIRAZO
N16A	CARLOS ALBERTO ARROYO DEL RÍO
S6O	CARLOS AMABLE ORTIZ
S7H	CARLOS ARMANDO HIDROVO CEVALLOS
N14E	CARLOS BETANCOURT
E100	CARLOS CRESPI CROCI
N17A	CARLOS FREILE ZALDUMBIDE
S7D	CARLOS GUERRA PAREDES
N16B	CARLOS JULIO AROSEMENA TOLA
	CARLOS MANTILLA ORTEGA
Oe11L	CARLOS MATHEUS PACHECO
Oe10F, S8E	CARLOTA JARAMILLO JARAMILLO
S2D	CARMEN ACEVEDO VEGA
E10M, N2B	CARMEN HELENA ILLESCAS ESPINOSA
N15K	CASITAGUA
N5Q	CASPICARA
N1E	CATALINA DE JESÚS HERRERA CAMPUSANO
E4B	CATEQUILLA
Oe10J	CAYAMBIS
N6G, Oe12D	CAYAPAS
	CELESTINO MOLINA
Oe8H	CENEPA
Oe11I	CERRO AZUL
N15L	CERRO DE CALLO
N15O	CERRO HERMOSO
Oe12F	CÉSAR ANDRADE
E8C	CÉSAR EDUARDO CASTELO HERRERA
N13B	CÉSAR VILLACIS
N15N	CHACANA
E2G, S5	CHACAPUGRO
S3K	CHAMBA
	CHAQUISHCA
E11G	CHARLES DARWIN
Oe8	CHASQUI
S5M	CHAUPI
Oe2D	CHICAGO
N15D	CHILES
E5D	CHILLOGALLO
N4G	CHIMBA
N5H	CHIMBORAZO

NOMBRES EXISTENTES EN LOS EJES VIALES DE LA PARROQUIA DE CALDERÓN	
CÓDIGO VIAL	NOMBRE DE VÍA
Oe8C	CHINGANA
Oe12D	CHORRERA
	CLEMENTE PULUPA
E12C	CLODOVEO CARRIÓN
S2	COCHAPAMBA
	COCHASQUI
N6G	COFAN
	COLLAS
	CONDOR ÑAN
Oe9J	CONDORAZO
E2E	CONEJOLOMA
E6E	COPENHAGUE
Oe12F	SAGRADO CORAZÓN DE JESÚS
N12J	CORDOBA
E2D, E3	CORILLAPAMBA
N15O	COTACACHI
N5F	COTOPAXI
N15M	COTURCO
Oe8C	COYA
E6B, E6C, N12D	CRISTO DEL CONSUELO
	CRUZPAMBA
N15H	CUBILCHE
N11E	CUENCA
E4F	CUMBAL
N15I	CUNRRU
N15D	CUSIN
N15F	CUTUCU
E12F	DACCA
N4B	ÑAHUI
N9D	DAKAR
N9A	DAMASCO
	DANIEL PUEBLA
E3	DE LAS ACACIAS
N15K	DE LAS ALGAS
N3	DE LAS ALONDRAS
E3A	DE LAS AMAPOLAS
N4	DE LAS AMAZILIAS
N16D	DE LAS AVELLANAS
N16B	DE LAS AZALEAS
N16D	DE LAS AZUCENAS
Oe1C	DE LAS BEGONIAS
N16C	DE LAS BELLADONAS
N18D	DE LAS BUGAMBILIAS
N7	DE LAS CACATUAS
N3A	DE LAS CALANDRIAS
E4A, N16	DE LAS CAMELIAS
N15G	DE LAS CHILCAS

**NOMBRES EXISTENTES EN LOS EJES VIALES DE LA PARROQUIA DE CALDERÓN**

<b>CÓDIGO VIAL</b>	<b>NOMBRE DE VÍA</b>
E2D, N11L	DE LAS CHUQUIRAGUAS
N7D	DE LAS CIGÜEÑAS
N2A	DE LAS CODORNICES
E8A	DE LAS COTINGAS
N17B	DE LAS CUCARDAS
N2A	DE LAS CUTURPILLAS
	DE LAS DALIAS
E5B	DE LAS DULCAMARAS
N15H	DE LAS FUCSIAS
E6D	DE LAS GARDENIAS
N2E	DE LAS GAVIOTAS
E5E	DE LAS GOLONDRINAS
E3D	DE LAS GROSELLAS
E5D	DE LAS GUACAMAYAS
N11A	DE LAS GUADUAS
N11C	DE LAS GUAYUSAS
N16A	DE LAS GUINDAS
N15F	DE LAS HIEDRAS
Oe2	DE LAS HIGUERILLAS
N18G	DE LAS HORTENSIAS
N6A	DE LAS LECHUZAS
N17F	DE LAS LILAS
E4C, N18	DE LAS MADRESELVAS
	DE LAS MAGNOLIAS
N18C	DE LAS MANZANILLAS
E6B	DE LAS MARGARITAS
N12	DE LAS MEJORANAS
N12E	DE LAS MELISAS
	DE LAS MORAS
N12F	DE LAS MORENAS
E2C, N15B	DE LAS NUECES
N17D	DE LAS ORQUIDEAS
E2E	DE LAS PALMERAS
ESL, N2B	DE LAS PALOMAS
N6	DE LAS PERDICES
N11H	DE LAS PEREGRINAS
N6	DE LAS PIGPIGAS
E2D	DE LAS PINPINELAS
N11G	DE LAS POMAROSAS
Oe2B	DE LAS PRIMAVERAS
E2D	DE LAS QUININAS
N18F	DE LAS ROSAS
N15H	DE LAS SABILAS
N11D	DE LAS TECAS
N2E	DE LAS TORCAZAS
N16F	DE LAS TORONJAS
N4	DE LAS TORTOLAS

NOMBRES EXISTENTES EN LOS EJES VIALES DE LA PARROQUIA DE CALDERÓN	
CÓDIGO VIAL	NOMBRE DE VÍA
N18B	DE LAS TUNAS
N15G	DE LAS UVILLAS
N12A	DE LAS VERBENAS
EJE LONGITUDINAL	DE LAS VIÑAS
	DE LAS VIOLETAS
N18E	DE LOS ABEDULES
	DE LOS AGUACATES
Oe2A	DE LOS ALAMOS
ESD	DE LOS ALBATROS
	DE LOS ALGARROBOS
N15A	DE LOS ALHELIES
N14G	DE LOS AMARANTOS
N12B	DE LOS ANTURIOS
N16C, Oe2, Oe2B, N18	DE LOS AROMOS
N17C	DE LOS ARRAYANES
ESF	DE LOS ARRIEROS
N14I	DE LOS ARUPOS
E2C	DE LOS AZAFRANES
N11G	DE LOS BEJUCOS
N11E	DE LOS CAIMITOS
N2C	DE LOS CANARIOS
N15	DE LOS CAPULIES
E5I	DE LOS CARPINTEROS
	DE LOS CEIBOS
E6A	DE LOS CHAMBUROS
N4C	DE LOS CHUROS
Oe7B	DE LOS CIPRESES
N15E	DE LOS CIRUELOS
N3C	DE LOS CLAVELES
E5	DE LOS COLIBRIES
N11J	DE LOS COPALES
N7B	DE LOS CORMORANES
N15G	DE LOS CRISANTEMOS
N3A	DE LOS CUCUBES
E9F	DE LOS CURIQUINGUES
N11L	DE LOS ENELPOS
EJE LONGITUDINAL	DE LOS EUCALIPTOS
E7I	DE LOS FAISANES
N12C	DE LOS FICUS
ESK, N7C	DE LOS FLAMENCOS
N17B	DE LOS FRAILEJONES
N15C	DE LOS FRESNOS
N11K	DE LOS FRUTEPANES
	DE LOS FUNDADORES
N8	DE LOS GANSOS
E5I	DE LOS GAVILANES
N15A, Oe3, Oe3A	DE LOS GERANIOS



**NOMBRES EXISTENTES EN LOS EJES VIALES DE LA PARROQUIA DE CALDERÓN**

<b>CÓDIGO VIAL</b>	<b>NOMBRE DE VÍA</b>
N16F	DE LOS GIRASOLES
N16B, Oe1A	DE LOS GLADIOLOS
N2C	DE LOS GORRIONES
S5	DE LOS GUABOS
N11D	DE LOS GUAYACANES
E6	DE LOS HALCONES
E4B	DE LOS HELECHOS
N12D	DE LOS HINOJOS
N8	DE LOS HUIRAGCHUROS
N4B	DE LOS JARIBUES
N17E	DE LOS JAZMINES
E5H	DE LOS JILGUEROS
N17A	DE LOS LAURELES
S4E	DE LOS LIBERTADORES
E4B	DE LOS LIRIOS
E6F	DE LOS LOROS
N12D	DE LOS MADROÑOS
E2E	DE LOS MAIZALES
N15D	DE LOS MANZANOS
E6B	DE LOS MELONES
N18I	DE LOS MEMBRILLOS
E9B, N14H	DE LOS MIRLOS
E3A, S5	DE LOS MUELLES
E6D	DE LOS NARANJOS
E8, N18J	DE LOS NARCISOS
E6E	DE LOS NARDOS
N5B	DE LOS NINACUROS
N13O	DE LOS NISPEROS
E4A, N16E	DE LOS NOGALES
N15	DE LOS NOPALES
E6F	DE LOS OLIVOS
	DE LOS OLMOS
N11E	DE LOS PALMITOS
N5	DE LOS PELICANOS
N17A	DE LOS PENCOS
N12G, Oe1A	DE LOS PENSAMIENTOS
E2F	DE LOS PERALES
N15J	DE LOS PEREJILES
E10A	DE LOS PERICOS
E6E	DE LOS PICAFLORES
N2F	DE LOS PINGÜINOS
Oe7J	DE LOS PINOS
E9	DE LOS PINZONES
ESK, N2D	DE LOS PIQUEROS
N16A	DE LOS PRADOS
	DE LOS QUETZALES
N4C	DE LOS QUILICOS

NOMBRES EXISTENTES EN LOS EJES VIALES DE LA PARROQUIA DE CALDERÓN	
CÓDIGO VIAL	NOMBRE DE VÍA
N3	DE LOS QUINDES
N11L	DE LOS ROSALES
ESG	DE LOS RUISEÑORES
N18C	DE LOS SAMANES
E2C, N11E	DE LOS SAUCES
N12F	DE LOS SECUOYAS
N14G	DE LOS TARAXACOS
E2	DE LOS TAXOS
E7, N18B	DE LOS TILOS
ESJ	DE LOS TINAMUES
N14	DE LOS TOCTES
N18A	DE LOS TOMATES
N12A	DE LOS TOMILLOS
N15I	DE LOS TORONJILES
E3B	DE LOS TRIGALES
N3B	DE LOS TUCANES
E1C, N2D	DE LOS TULIPANES
N15F	DE LOS TULIPES
N2F	DE LOS ZORZALES
Oe7	DEL BUEN VIVIR
N11B	DEL MANGLAR
N10B, Oe4H, Oe5	DERBY
N16H	DIEGO NOBOA Y ARTETA
Oe12J	DOLORES ANDRADE
E17A, S3E	DOLORES CACUANGO QUILO
N15D	DOLORES ZAVALA BARREZUETA
	DOMINGO COMIN
E11	DOMINGO SABIO
E6	DOMINGO SEGURA
N5	DOMINGO SEMANATE
Oe11	DORA DURANGO LOPEZ
	DORAL
E7A, N9H	DUBLIN
Oe10A	ÑUKA LLAKTA
	ECUADOR
E11, N13E	EDUARDO DE LA BARRA
N5F	EDUARDO SOLA FRANCO
E2F	EFRAIN ARMAS
	EFRAIN LEONIDAS PUEBLA CABEZAS
Oe10E	EL ARENAL
ESB	EL BATÁN
N11E	EL CAIRO
S2E	EL CALVARIO
	EL CENTENARIO
N16E	EL CISNE
E7J	EL CONDOR
N15L	EL CORAZÓN

**NOMBRES EXISTENTES EN LOS EJES VIALES DE LA PARROQUIA DE CALDERÓN**

<b>CÓDIGO VIAL</b>	<b>NOMBRE DE VÍA</b>
E6, N13B	EL DORADO
S2G	EL MORLAN
Oe10H	EL ORO
E4	EL PEDESTAL
E6D	EL PLACER
S2F	EL PORVENIR
E2E	EL PROGRESO
E8E	EL TEJAR
	EL TRIUNFO
E2M, E3, S7E, S7H	EL TROJE
E2E, N12K	EL VALLE
Oe10F	EL VERGEL
E11D, E11G, N13E	ELIAS ALMEYDA ARROYO
N10, N9F	ELIAS GODOY
	ELOY ALFARO DELGADO
E6D, N12E, N12I	EMILIO ANTONIO ESTRADA CARMONA
Oe10J, S7O	EMILIO JARAMILLO ESCUDERO
E2A	EMILIO OBANDO
Oe12G	ENOS
E11D	ENRIQUE VACAS GALINDO
Oe12E	EPERA
E12	ERNESTO GUEVARA DE LA SERNA
E3L	ERNESTO QUEZADA
N4G, Oe11	ESMERALDAS
E10J	ESTOCOLMO
N5J	EUGENIA MERA ITURRALDE
Oe10I	EUGENIO DE SANTA CRUZ Y ESPEJO
Oe7J	EZEQUIEL LANDAZURI BENÍTEZ
Oe6A, S2	FAUSTINO CARRASCO
N13L	FAUSTO NICOLAS ESPINOZA PINTO
S4	FÉ Y ALEGRIA
N5B	FEDERICO BECERRA
E8E	FEDERICO GONZÁLEZ SUAREZ
N16D	FEDERICO PÁEZ CHIRIBOGA
E7I	FELICIANO CHECA Y BARBA
E19C	FELIPE RAMÍREZ
E13B	FELIX DE AZARA
N13N	FENICIO ANGULO RAMÍREZ
S5K	FERNANDO DAQUILEMA
E13H	FERNANDO ORTIZ CRESPO
E15C	FERNANDO VELASCO
Oe12G	FLAVIO ALFARO
N11C	FLORENCIA
Oe7L	FLORIDA
E11B	FRANCISCA CORNEJO PAZMIÑO
S3J	FRANCISCA DE LA CUEVA
Oe12A	FRANCISCO ANDRADE MARÍN

NOMBRES EXISTENTES EN LOS EJES VIALES DE LA PARROQUIA DE CALDERÓN	
CÓDIGO VIAL	NOMBRE DE VÍA
N17M, Oe11J, Oe12D	FRANCISCO ARIZAGA LUQUE
E12G	FRANCISCO CAMPOS
	FRANCISCO DE ALBORNOZ
	FRANCISCO DE FIGUEROA
S2G	FRANCISCO GONZÁLEZ
	FRANCISCO GUAÑUNA
N3E	FRANCISCO GUARDERAS
S5C	FRANCISCO HIDALGO
E11E	FRANCISCO J. SAN ROMAN
E12J	FRANCISCO JAVIER VERGARA Y VELASCO
N17, Oe12H	FRANCISCO ROBLES GARCÍA
E12I	FULGENCIO ARAUJO
Oe10, Oe10F, Oe10I, Oe12D, S5, S6I	GABRIEL GARCIA MORENO
N13J	GABRIEL SOLIS MOREIRA
Oe9E	GABRIEL URBINA
N4N, Oe9H, Oe9I	GALAPAGOS
N8	GALICIA
N12G	GALILEO GALILEI
N1E	GALECIO TARANTO
	GALEO PLAZA LASSO
	GASPAR DE VILLARROEL
N3D	GASPAR SANGURIMA
N7A	GENOVA
N12C	GEORGE SIMÓN
E11C	GEORGETOWN
E2A	GERMAN PITIUR ANTUASH
	GIOVANNI CALLES LASCANO
N12C	GIRÓN
Oe10F	GLORIA VICENTA CHIRIBOGA
N11A	GOLGOTA
N16D	GONZALO CÓRDOVA Y RIVERA
E1D, N13L	GONZALO EFREN MONTESDEOCA MONTESDEOCA
N13B	GRAN COLOMBIA
N13A	GRANADA
N14C	GUADALUPE LARRIVA
	GUALIMAN
N6H	GUANGALA
E6G	GUAPULO
N4L	GUARANDA
E10H	GUATEMALA
N3F	GUAYAQUIL
	GUAYAS
E10M, N14D	GUSTAVO ORCES VILLAGOMEZ
N15F	GUYANA
N9C	HELSINKI
N6	HERNANDO DE SANTA CRUZ
Oe10I	HIPATIA CARDENAS DE BUSTAMANTE

**NOMBRES EXISTENTES EN LOS EJES VIALES DE LA PARROQUIA DE CALDERÓN**

<b>CÓDIGO VIAL</b>	<b>NOMBRE DE VÍA</b>
E7G	HONDURAS
N5H	HUAIARA
Oe10K	HUALA
N6J	HUANCAVILCA
S5A	HUANUCOPAMBA
Oe10H	HUAORANI
Oe8G	HUAYNA CAPAC
	HUAYRA ÑAN
E3N, S3	HUAYRA LOMA
Oe12H	HUMBERTO MORE
Oe8K, S7J	HURKAWAY
N4F	IBARRA
E4D	ÍÑAQUITO
Oe10E	IGNACIO DE VEINTEMILLA Y VILLACIS
Oe11D	ILALO
N15K	ILINIZA
Oe11C, Oe11D	IMBABURA
Oe7D	INDIANA
	INÉS ARANGO
N15G	INÉS MARÍA JIMÉNEZ
S5	INGA HUAYCO
	INGAPIRCA
	INMACULADA
Oe10F	INTEGRACION
S2D	INTI
Oe9	INTI ÑAN
Oe9I	INTI RAYMI
	ISAAC NEWTON
Oe8D	ISABEL YURAC PALLA
N15B, Oe11K	ISIDRO AYORA
N17D	ISLA BALTRA
N17A	ISLA BARTOLOME
N17B	ISLA DE LA ESPERANZA
N17G, Oe10D	ISLA DE LA PLATA
Oe9	ISLA FERNANDINA
N17L, Oe10C	ISLA FLOREANA
N16J	ISLA GENOVESA
N17M	ISLA LAS PALMAS
N17J	ISLA MARCHENA
N17H	ISLA PINTA
Oe9C	ISLA PUNÁ
Oe10A	ISLA RÁBIDA
N17E	ISLA SALANGO
Oe10	ISLA SAN CRISTOBAL
Oe9B	ISLA SANTA ANA
Oe12C	ISLA SANTA CRUZ
N17K, Oe9A	ISLA SANTA ISABELA

NOMBRES EXISTENTES EN LOS EJES VIALES DE LA PARROQUIA DE CALDERÓN	
CÓDIGO VIAL	NOMBRE DE VÍA
N17C	ISLA SANTAY
E7D	ITCHIMBIA
E9D	JACAMAR
N13C	JACINTO JIJÓN Y CAAMAÑO
Oe11	JAIME ROLDOS AGUILERA
N6K	JAMA COAQUE
N6L	JAMBELI
E3, S2B, S2D	JARIHIMA
Oe10G	JAVIER ESPINOSA
N14F	JAVIER PULGAR VIDAL
N16J	JERONIMO CARRION
N12	JESÚS DEL GRAN PODER
E17, S5G	JESÚS GUALAVISI
E8I	JIPJAPA
N12L	JIPIRO
E5E	JOAQUÍN MANCHENO
N2B	JOAQUÍN PINTO ORTIZ
E16A	JONAS ESCALANTE
E10A	JORDAN
E3J, E3M, N2D, N3	JORGE CABEZAS
E2D	JORGE CARVAJAL
Oe11B	JORGE RUEDA
N12N	JORGE SALVADOR LARA
N3	JOSÉ ABRAHAM MOSCOSO
Oe12	JOSÉ ANTONIO TARCO
	JOSÉ AURELIO ABELARDO DUEÑAS
E12B	JOSÉ BABINI
	JOSÉ BECERRA
E3D	JOSÉ BENJAMIN ROBLES CARRIÓN
	JOSÉ CUERO Y CAICEDO
E10M	JOSÉ DE ULLOA
Oe10G	JOSÉ DOMINGO FERAUD GUZMAN
E10J	JOSÉ ELIECER PINTADO
N5E	JOSÉ ENRIQUE GUERRERO PORTILLA
N14G	JOSÉ GONZÁLEZ
Oe10K	JOSÉ HERNANDEZ
	JOSÉ IGNACIO CHECA Y BARBA
	JOSÉ IGNACIO MORENO
E9	JOSÉ JEREZ
N16E	JOSÉ LUIS TAMAYO TERAN
Oe10J, Oe10K, S6G	JOSÉ MANUEL GUACHAMIN
	JOSÉ MANUEL MARTÍNEZ
S8C	JOSÉ MARÍA BUSTAMANTE PALACIOS
E6C, N14H	JOSÉ MARÍA CAÑIZARES
E7G	JOSÉ MARÍA DE ANTEPARA
E9C	JOSÉ MARÍA DE LA TORRE
Oe10J	JOSÉ MARÍA URBINA

**NOMBRES EXISTENTES EN LOS EJES VIALES DE LA PARROQUIA DE CALDERÓN**

<b>CÓDIGO VIAL</b>	<b>NOMBRE DE VÍA</b>
N16F	JOSÉ MARÍA VELASCO IBARRA
	JOSÉ MARÍA YEROVI PINTADO
Oe4H	JOSÉ MEJIA LEQUERICA
	JOSÉ MIGUEL GUARDERAS
Oe11D, S2F	JOSÉ MOGRO
E19A	JOSÉ QUEVEDO
	JOSÉ RAFAEL GOMEZ IZQUIERDO
E6D	JOSÉ SANCHEZ DE ORELLANA
	JOSÉ VITERI
	JOSÉ ZURITA GOENAGA
N15C	JOSEFINA BARBA
E6I, E6J, N14B	JUAN BARRETO
E11A	JUAN BOSCO
E11C	JUAN DE DIOS CAMPUZANO
Oe11G	JUAN DE DIOS MARTÍNEZ MERA
	JUAN DE LARREA Y GUERRERO
E6I	JUAN DE SALINAS Y ZENITAGOYA
S2D	JUAN DEL ROSARIO
	JUAN DUMMA
N14C	JUAN FRANCISCO VILLALOBOS
	JUAN GARZON
E10K	JUAN GAVILANES
N2F	JUAN MANOSALVAS GOMEZ
N14D	JUAN PABLO BERRAZUETA
S7E	JUAN PABLO MUÑOZ SANZ
Oe11C	JUAN VASQUEZ
Oe8K	JUANA BECERRA
	JUANA MIRANDA
S5D	JULIAN MANZANO
Oe10H, Oe10I, S7K, S8F	JULIO ALFREDO JARAMILLO LAURIDO
S5I	JULIO ENDARA
N16D	JULIO ENRIQUE MORENO PEÑAHERRERA
	JULIO ENRIQUE PAREDES CEVALLOS
E8B	JULIO JERONIMO DE CEPEDA
E13B, E14	JULIO RAMOS
Oe12B	JULIO TEODORO SALEM GALLEGOS
E12	KABUL
E11B	KAMPALA
Oe7K	KANSAS
E11A	KIEV
E7F	KINGSTOWN
E7B	LA ALAMEDA
	LA ALBORADA
N12K	LA BAHIA
N10	LA CAPILLA
E8G	LA CHALA
	LA COCHA

NOMBRES EXISTENTES EN LOS EJES VIALES DE LA PARROQUIA DE CALDERÓN	
CÓDIGO VIAL	NOMBRE DE VÍA
N12M	LA COLMENA
	LA COLONIA
N4, Oe6D	LA CONCORDIA
N11H	LA CRUZ
N13C	LA CRUZ DEL BADO
N15L	LA CUMBRE
N11G	LA DOLOROSA
ESJ, N13G	LA ECUATORIANA
E6L	LA FLORESTA
E4F, N13N	LA GUARAGUA
Oe4	LA INDEPENDENCIA
N13L	LA LAGUNA
E6B	LA LIBERTAD
ESG, N12J	LA LOMA GRANDE
E4E	LA MAGDALENA
N13J	LA MAR
E6H	LA MARIN
E6E, N13A	LA MARISCAL
E8C	LA MERCED
S4F	LA PAMPA
	LA PAZ
E7B, N13E	LA PLAYA
E6F	LA RECOLETA
Oe7D, S5	LA RONDA
E5H, N13G	LA ROTONDA
Oe12B	LA TOLITA
N12H	LA TOMA
E2	LA UNION
E6J, N13B	LA VICENTINA
N12G	LA VICTORIA
N15O	LAGANILLAS
Oe11E	LAGO AGRIO
N15I	LAGUNA CUICOCHA
	LAGUNA YAHUARCOCHA
E6K	LAS PEÑAS
N2	LATACUNGA
N14C	LAURA CUEVA ESPINOZA
Oe10K	LAURO GUERRERO VARILLAS
N5K, Oe12N	LAURO ORDOÑEZ
Oe11L	LEON FEBRES CORDERO RIBADENEYRA
N17H, Oe12	LEONIDAS PLAZA GUTIERREZ
	LEONIDAS PROAÑO VILLALBA
N5	LEONOR ROSALES PAREJA
N15E	LICTO
E9E	LIMA
N13B	LISBOA
Oe3I	LIZARDO BECERRA



**NOMBRES EXISTENTES EN LOS EJES VIALES DE LA PARROQUIA DE CALDERÓN**

<b>CÓDIGO VIAL</b>	<b>NOMBRE DE VÍA</b>
N16I	LIZARDO GARCIA
E2H, S8	LLAJTAKUNA
Oe12G	LLIMPI
N4J	LOJA
N13A	LOMBARDIA
E8H	LONDRES
E7E	LORENZO ROMERO
E5F, N9F	LOS MILAGROS
Oe10I	LOS RIOS
E5A, N9B	LOS SOLES
N3	LOS VENCEDORES
N13D	LOS VERGELES
E10I	LUANDA
	LUGO
N14E	LUIS A. LEON VINUEZA
N5R, Oe12J	LUIS ALBERTO HEREDIA
S5N	LUIS DAVALOS
E1F, S3, S3D	LUIS FELIPE BORJA PEREZ
N14B	LUIS G. TUFIÑO
E11E	LUIS GODIN
N13M	LUIS HERNANDEZ TELLO
S3	LUIS LARREA
N5J	LUIS MIDEROS ALMEIDA
Oe12F	LUIS TORO MORENO
S2	LUISA GOMEZ DE LA TORRE
N10F	LUXEMBURGO
S3	MACANA
Oe10F	MACHALA
Oe12C	MACHALILLA
N15M	MACHE
N13	MADRID
E12A	MALABO
Oe11B	MALACANTOS
N15F, N16, Oe10	MALAGA
S2F	MAMA OCLLO
E12D	MANAMA
Oe6C, S3A	MANUEL AGUILAR
S6R	MANUEL ANTONIO CALLE
N9F	MANUEL ENRÍQUEZ
E13D	MANUEL I. MONTEROS VALDIVIESO
S8B	MANUEL LOZANO
N16B, Oe12K	MANUEL MARÍA BORRERO GONZÁLEZ
E2F	MANUEL MORALES
E6G	MANUEL RIVADENEIRA
N5I	MANUEL UGARTE
E11J, N12C	MANUEL VILLAVICENCIO Y MONTUFAR
N14J	MANUELA CAÑIZARES

NOMBRES EXISTENTES EN LOS EJES VIALES DE LA PARROQUIA DE CALDERÓN	
CÓDIGO VIAL	NOMBRE DE VÍA
N14K	MANUELA DE SANTA CRUZ Y ESPEJO
N14L	MANUELA LEON
E4, N15	MANUELA SAENZ
Oe3C	MAR DEL PLATA
S7E	MARCELO COSTA BRAVO
Oe12F	MARCOS ESPINEL
Oe11C, S2C	MARÍA CANO MARQUEZ
S2B	MARÍA CRUZ DURANGO
Oe6	MARÍA DUCHICELA
S6J	MARÍA GAMARRA DE HIDALGO
	MARÍA GODOY
S6K	MARÍA INÉS JUON ROJAS
N5M	MARÍA ISABEL DE SANTIAGO
	MARÍA JOSEFA RIOFRIO
N15A	MARÍA MANUELA ONTANEDA
ESH, N14I	MARÍA MONGE
Oe11D	MARÍA SAENZ
N14J	MARÍANO CASTILLO
S4B	MARIANO GODOY
E10L	MARIANO GRIJALVA
N5G	MARIANO HINOJOSA
E20	MARIANO REGALADO
N16G, N16J, Oe11K	MARIANO SUAREZ VEINTIMILLA
E3E	MARIETTA DE VEINTEMILLA
N5I	MARIO KIRBY MALDONADO
E8H	MARSELLA
E10J	MARTIN FALCON
E9B	MARTIN HURTADO
S6I	MARTIN JIMENO
S2E	MATILDE HIDALGO DE PROCEL
S6Q	MAYTA CAPAC
Oe3B	MENDOZA
N9C	MERCEDES ESPINOZA
SSH	MERCEDES SIMBAÑA
Oe7D	MIAMI
Oe7C	MICHIGAN
E8	MIGUEL
E12K	MIGUEL COLUNGA
Oe11C	MIGUEL DE SANTIAGO
N14F	MIGUEL FALCON
E10P	MIGUEL LEON
N11	MIGUEL MEDINA
Oe12B	MIGUEL VALLEJO
N10	MILAN
N12	MILTON JACOME CALVOPIÑA
Oe10D	MILTON TADEO
E8G, N12F	MINDO

**NOMBRES EXISTENTES EN LOS EJES VIALES DE LA PARROQUIA DE CALDERÓN**

<b>CÓDIGO VIAL</b>	<b>NOMBRE DE VÍA</b>
Oe11C	MIRADOR
E7B	MIRAFLORES
Oe11	MIRAMELINDA
E11G	MISAEI ACOSTA SOLIS
Oe11B	MOJANDA
E8J	MOMPICHE
N12	MONACO
E11A	MONROVIA
E8E	MONTAÑITA
Oe7H, S5	MONTANA
	MONTERREY
N13B	MONTESERRIN
N11	MONZA
	MORONA SANTIAGO
N11B	MOSCU
	MUNDOPAMBA
N12M	MURCIA
Oe5B, S1C	MURGUEITIO SALVADOR
E3F	MUSHUC PACARI
E12	NAIROBI
N3C	NAPO
Oe5C	NAPOLES
N5	NAUN BRIONES
S4G	NEBRASCA
Oe12A, Oe12D, S1B, S2	NELA MARTÍNEZ
Oe11E	NEPTALI GODOY
N14I	NICOLAS AGUILERA
N5F	NICOLAS GOMEZ TOBAR
N3	NICOLAS JAVIER DE GORIBAR
Oe12C	NICOLAS LOACHAMIN
S6S	NICOLAS MESTANZA ALAVA
E19	NICOLAS PICO
S5I, S5J	NICOLAS SANGUÑA
	NICOLASA JURADO
E12H	NICOSIA
	NINA RAYMI
Oe11C	NINAHUILCA
N9G	NUEVA DELHI
E8H	NUEVA LOJA
Oe7	NUEVA YORK
Oe8B	NUSTI
	OCTAVIO CORDERO PALACIOS
N69B	ODILO AGUILAR
S4H	OKLAHOMA
N12A	OLIVO
N13B	OPAR
N12K	OPORTO

NOMBRES EXISTENTES EN LOS EJES VIALES DE LA PARROQUIA DE CALDERÓN	
CÓDIGO VIAL	NOMBRE DE VÍA
S4J	OREGON
E12G	OSLO
N5A	OSWALDO GUAYASAMIN
E11A, N8	OTTAWA
Oe10I	OTTO AROSEMENA GOMEZ
N16H	PABLO HERRERA
Oe9H	PACCHA
	PACHAMAMA
	PADRE JOSÉ CAROLLO
N7	PADRE LUIS SODIRO
Oe12	PADRE LUIS VACCARI
N5G	PADRE SIMÓN DE VALENZUELA
Oe6A	PALERMO
Oe11E	PAMBAMARCA
N5O	PAMPITE
E8	PAMPLONA
Oe11L	PAN DE AZUCAR
E10J	PANAMA
EJE TRANSVERSAL	PANAMERICANA NORTE
Oe11F	PANECILLO
N15H	PANGALADERA
N6I, Oe12E	PANZALEO
E2E	PAQUELOMA
N3	PAQUISHA
	PARIS
N15G	PASOCHOA
Oe10J	PASTAZA
E2C	PEDREGAL
N2E	PEDRO BEDON
Oe11J	PEDRO CARBO
Oe7F	PEDRO DE LA GASCA
E11J	PEDRO FRANCO DAVILA
S6M	PEDRO INGA VELEZ
	PEDRO JOSÉ AMADEO PISSIS
N16G, Oe12F	PEDRO JOSÉ DE ARTETA
Oe10	PEDRO MANUEL ALOBUELA
S3G	PEDRO MONTERO
E10I	PEDRO RAFAEL GONZÁLEZ Y CALISTO
	PEDRO VICENTE MALDONADO
E12G, N11F	PEKIN
Oe7F	PENSILVANIA
E7E	PERPETUO SOCORRO
N5C	PICHINCHA
N15I, Oe11C	PIEDRA BLANCA
S1C	PINTAG
	PIO XII
E4B	PONCEANO

**NOMBRES EXISTENTES EN LOS EJES VIALES DE LA PARROQUIA DE CALDERÓN**

<b>CÓDIGO VIAL</b>	<b>NOMBRE DE VÍA</b>
Oe5A	PORTOALEGRE
N12	POTOSI
N12L	PRADERAS
N9B	PRAGA
E11D, N11H	PRETORIA
Oe10D	PRIMAVERA
E5, N9F	PUCAHUAYCO
E5C	PUCARA
N3H	PUCUI
N13D	PUERTO AZUL
N17F	PUERTO BAQUERIZO
E7	PUERTO LISA
Oe11G	PULULAHUA
E6K, N13B	PUMAPUNGO
Oe3C	PUNIN
Oe11I	PUNTAS
Oe11B	PURUHA
	QUILAGO
Oe11L	QUILINDAÑA
N15K, Oe11L	QUILOTOA
Oe8I	QUISQUIS
E7H, N11B	QUITO
E2, S7A	QUITO LOMA
Oe4D	QUITUS
E4	RAFAEL CALVACHE
N16D	RAFAEL CARVAJAL
E10I	RAFAEL FERRER
E4D	RAFAEL HUMBERTO PUGA
E9	RAFAEL LEON
Oe12Q	RAFAEL TROYA
N3C, Oe10I	RAFAEL VALDEZ
	RAIMUNDO DE SANTA CRUZ
N14K	RAMON EGAS
E8	RAMON PUENTE
N13C	REINALDO ESPINOSA AGUILAR
Oe11N	REVENTADOR
E3H	RICARDO CALDERÓN
N13J	RICHARD OSWALDO BURGOS SUAREZ
N8B	RÍO AGOYAN
Oe11I	RÍO AGUARICO
Oe11B	RÍO ALAMBI
N8A	RÍO AMARILLO
N8	RÍO AMAZONAS
N8B	RÍO ARAJUNO
N14	RÍO BERMEJO
N8C	RÍO BLANCO
N9	RÍO BOBONAZA

NOMBRES EXISTENTES EN LOS EJES VIALES DE LA PARROQUIA DE CALDERÓN	
CÓDIGO VIAL	NOMBRE DE VÍA
N14H	RÍO CACHAVI
N12	RÍO CALVAS
N9A	RÍO CAÑAR
N9C, N9D	RÍO CAONI
N9B	RÍO CAPELO
N11	RÍO CATAMAYO
N15	RÍO CAYAMBE
N10B	RÍO CHAMBO
N10	RÍO CHANCHAN
N10B	RÍO CHARAPA
N12	RÍO CHIMBO
N14C	RÍO CHONE
N11	RÍO CHOTA
N13A	RÍO CHUNCHI
N13	RÍO COCA
N13A	RÍO COJIMIES
Oe11D	RÍO CONAMBO
N13C	RÍO CRISTAL
N13C	RÍO CURARAY
Oe11J	RÍO CUYABENO
N14	RÍO DAULE
Oe4	RÍO DE JANEIRO
N14E	RÍO GUALACEO
N14B	RÍO GUAYAS
N14G	RÍO GUAYLLABAMBA
N14H	RÍO JUBONES
N14H	RÍO JUNTAS
N10	RÍO MACARA
	RÍO MACHANGARA
N13	RÍO MACUL
N14A	RÍO MAGUAZO
Oe11I	RÍO MARAÑÓN
Oe11F	RÍO MIRA
Oe11H	RÍO MORONA
Oe11K	RÍO NARANJAL
Oe11N	RÍO PALORA
N12C	RÍO PANGOR
Oe11F	RÍO PASTAZA
Oe11H	RÍO PAUTE
Oe11I	RÍO PERIPA
Oe11K	RÍO PILATON
Oe11M	RÍO PINDO
Oe11M	RÍO PISAMBILLA
Oe11N	RÍO PUTUMAYO
Oe11M	RÍO PUYANGO
Oe12B	RÍO QUIJOS
Oe11L	RÍO SALADO

**NOMBRES EXISTENTES EN LOS EJES VIALES DE LA PARROQUIA DE CALDERÓN**

<b>CÓDIGO VIAL</b>	<b>NOMBRE DE VÍA</b>
Oe11D	RÍO SALOYA
Oe11F	RÍO SANTIAGO
N14G	RÍO TIGRE
N14A	RÍO TIPUTINI
Oe11H	RÍO TOACHI
Oe11K	RÍO TOMEBAMBA
N14C	RÍO TONCHIGUE
Oe11L	RÍO UPANO
N16F, Oe12J	RÍO VILLONACO
N14F	RÍO VILLORITA
Oe11H	RÍO VINCES
Oe11H	RÍO YAGUACHI
Oe11K	RÍO ZAMORA
N14D	RÍO ZARUMILLA
N4K	RIOBAMBA
E3M, S3E	RITA EGÚEZ PÁEZ
N10	ROMA
N12L	ROMEL RAMIRO VASQUEZ PALOMINO
S6C	ROSA GUAÑUNA
E5C	ROSA MONTUFAR
E6E, N15E	ROSA VELEZ
E11K	ROSEAU
Oe12E	RUCU PICHINCHA
	RUMICUCHO
N15J	RUMIÑAHUI
	RUMIPAMBA
N11	SACRAMENTO
Oe12A	SAGALOA
	SALAMANCA
Oe12J	SALASACAS
Oe10H	SALVADOR BUSTAMANTE CELI
N6N	SAN AGUSTÍN
	SAN ALFONSO
Oe7N	SAN ANTONIO
N6H	SAN BARTOLO
E8	SAN BLAS
	SAN CAMILO
N5E	SAN CARLOS
E4D, N11F	SAN CAYETANO
N5O	SAN EDUARDO
N6E	SAN FELIPE
N6F, Oe9O	SAN FERNANDO
N13G	SAN FRANCISCO
N5L	SAN FRANCISCO DE ASÍS
N6H, Oe10	SAN GABRIEL
N6F	SAN GREGORIO
N6G	SAN IGNACIO DE LOYOLA

NOMBRES EXISTENTES EN LOS EJES VIALES DE LA PARROQUIA DE CALDERÓN	
CÓDIGO VIAL	NOMBRE DE VÍA
E4E, N9E	SAN ISIDRO
N14G	SAN ISIDRO LABRADOR
N6E	SAN JORGE
	SAN JOSÉ
E7H	SAN JUAN
	SAN JUAN PABLO II
	SAN LUIS
N6I	SAN MARCELO
Oe8B	SAN MARCOS
N9E	SAN MARINO
N6D	SAN MARTÍN
N5I	SAN MATEO
E3E	SAN MIGUEL
N11E	SAN MIGUEL DE BELLAVISTA
N6J, Oe9J	SAN NICOLÁS
N4K	SAN PABLO
N13E	SAN PATRICIO
Oe7N	SAN PEDRO
N10E	SAN PEDRO CLAVER
Oe9N	SAN RAFAEL
N13D	SAN ROQUE
N12M	SAN SEBASTIAN
S5E	SAN VICENTE
	SAN VICENTE FERRER
Oe12C	SANGAY
E8H, N12I	SANTA ANA DE LOS RÍOS
	SANTA ANITA
E5	SANTA BARBARA
N3E	SANTA ELENA
N3D	SANTA FÉ
E8B	SANTA FÉ DE BOGOTA
Oe8D	SANTA INÉS
Oe7	SANTA MARIANA DE JESÚS
N5	SANTA MÓNICA
E7A	SANTA PRISCA
N5C, Oe8K	SANTA RITA
Oe10B	SANTA TERESA DE JESÚS
	SANTANDER
E10E, N11B	SANTIAGO DE CHILE
N3C	SANTO DOMINGO
N6H	SANTO TOMAS
E4B	SARA LUCILA CABEZAS BECERRA
Oe9G, S6H	SARA SISA
S2	SARA YURAK
N6D, Oe12K	SARAGUROS
E6G, N9A	SARAJEVO
Oe12C	SARAURCO



**NOMBRES EXISTENTES EN LOS EJES VIALES DE LA PARROQUIA DE CALDERÓN**

<b>CÓDIGO VIAL</b>	<b>NOMBRE DE VÍA</b>
N8	SAUL QUEZADA
	SEBASTIAN DE BENALCAZAR
N4I	SEBASTIAN GUALOTO
E4, N13D	SEGUNDO CHIMBORAZO
Oe10E, Oe11D, S8	SEGUNDO CUEVA CELI
	SEGUNDO GRANJA ALMEIDA
Oe11B	SEGUNDO MORENO ANDRADE
	SEMILLAS
Oe3D	SERANGE
Oe10E	SERGIO ENRIQUE GIRON
E12I	SEUL
N14, Oe6	SEVILLA
Oe12I	SHUAR
Oe8H, S3C	SHYRIS
	SICILIA
N15E, Oe4E	SIDNEY
N9A	SIENA
	SIERRA MORENA
N15M	SIERRA NEGRA
	SIMON BOLIVAR
N11F	SINAI
Oe8L	SINCHI ROCA
Oe12I	SINCHOLAGUA
E12E	SINGAPUR
N6M	SIONA
Oe10F	SISA
E10E	SOCRATES
N9E	SOFIA
E6F	SOLANDA
N2B, N2C, Oe9C	SUCUMBIOS
Oe12H	SUMACO
	TADEO TORRES
N6B	TAGAERI
S5	TAHUANTINSUYO
E11E	TAIPEI
N9E	TALLIN
N3E	TAMIA
S6L	TANTALEO
Oe10H	TAROMENANE
	TARQUI
E11E	TEGUCIGALPA
Oe10G	TENA
	TEODORO WOLF
N2E	TERESA ALAVEDRA Y TAMA
S4I	TEXAS
N12D	THOMAS ALVA EDISSON
E12E	TIMBU

NOMBRES EXISTENTES EN LOS EJES VIALES DE LA PARROQUIA DE CALDERÓN	
CÓDIGO VIAL	NOMBRE DE VÍA
	TOA
E3	TOBIAS GODOY
E7E	TOCTIUCO
E10K	TOKIO
Oe8F, S5M	TOLA
Oe4G	TOLEDO
	TRANSITO AMAGUAÑA
E10B	TRIPOLI
N6N	TSACHILA
N2B	TSAHUARMISHQUI
N2F	TSIMBALO
N15K	TULABUG
Oe1D	TULCAN
N8	TUNEZ
Oe11, Oe11A	TUNGURAHUA
Oe9D	TUPAC YUPANQUI
Oe10G	TZAWAR
Oe7	ULPIANO BECERRA
	ULQU ÑAN
E2B, S3B	UMAYACU
Oe11L	VALDIVIA
N9	VANCOUVER
E10H	VATICANO
N7C	VENECIA
N9F	VERONA
Oe8E, S5B	VICENTE LOACHAMIN PILATUÑA
Oe11N	VICENTE LUCIO SALAZAR
Oe11C	VICENTE MUZO
Oe5	VICENTE PAREDES
N10	VICENTE ROCAFUERTE
Oe10I, S7I	VICENTE SIMBAÑA
S7G	VICTOR ANTONIO MORENO INIGUE
E7B	VIENA
E6A	VILLAFLOA
Oe9E	VIRACOCHA
N11	VIRGEN DE MONSERRAT
N5D	VIRGEN DEL CARMEN
Oe9	VIRGINIA
N15A	VOLCAN ALCEDO
N13S	WILSON CUEVA PILLAJO
E12L	WILSON HALLO GRANJA
N12J	WLADIMIR ENRIQUE ANALUISA
N69	WLADIMIR LENIN
Oe9E	YAHUAR HUACA
	YAKARTA
E3J	YAKU ÑAN
E2E	YASUNI

**NOMBRES EXISTENTES EN LOS EJES VIALES DE LA PARROQUIA DE CALDERÓN**

<b>CÓDIGO VIAL</b>	<b>NOMBRE DE VÍA</b>
Oe11A	YUNGAS
N4C	ZAMORA CHINCHIPE
N6O	ZAPAROS
E7, N13C	ZARAGOZA
Oe10G	ZOILA NARANJO
S7K	ZULEMA JULIA BLACIO GALARZA
	ZULETA



**COMITÉ PRO MEJORAS GERANIOS DE  
MARIANITAS ACUERDO MINISTERIAL N°393 SECTOR  
SAN JUAN DE CALDERON**

CUS 27/11/2017 CK  
2015-091926 ✓

*Requisición  
Uso de  
Sistema  
05/05/2017*

QUITO 26 DE MARZO DEL 2017

Concejal

**SERGIO GARNICA**



*Reciba un afectuoso saludo y el mejor deseo en sus funciones*

Yo **ELSA TATES** con numero de cedula **040118310-8** en mi calidad de presidenta del barrio **GERANIOS DE MARIANITAS** me dirijo a usted, por medio del presente, para solicitarle de manera más comedida, nos ayuden dando solución, con el proceso de las nomenclaturas

Así como moradores del barrio tenemos opción a escoger los nombres de las calles de nuestro barrio

Quedamos en espera de su pronta respuesta y agradecemos sinceramente su colaboración

*Elsa Tates*

**ATENTAMENTE**

**ELSA TATES**

**PRESIDENTA**

**0401183100-8**

**ElsiRubi05-@hotmail.com**

**023482093-0995985055**



*Veronica Ganchozo*  
**VERONICA GANCHOZO**  
**SECRETARIA**

**120374933-6**

**verogandel76@gmail.com**

**0988708097**



[verogandel@gmail.com](mailto:verogandel@gmail.com)  
0994991381-0998175073

Comisión

EDCC: 2015-091926



PROCURADURÍA METROPOLITANA

4 10/12/15

SECRETARÍA GENERAL CONCEJO METROPOLITANO	RECEPCIÓN DE DOCUMENTOS
	HORA: 8:35
<b>18 DIC 2015</b>	
QUITO	FIRMA RECEPCIÓN: <i>[Firma]</i>
ALCALDÍA	NÚMERO DE HOJA: 16/16

Expediente No. 2015-1673

17 DIC 2015

Doctor  
Mauricio Bustamante Holguín  
**SECRETARIO GENERAL DEL CONCEJO METROPOLITANO  
MUNICIPIO DEL DISTRITO METROPOLITANO DE QUITO**  
Presente.-

De mi consideración:

De conformidad con la Resolución A004 de 12 de febrero de 2015 y la delegación efectuada por el Procurador del Municipio del Distrito Metropolitano de Quito, mediante el memorando No. 02 de 26 de febrero de 2015, quien suscribe es competente, en calidad de Subprocurador Metropolitano (e) para emitir el siguiente criterio legal:

**I. SOLICITUD:**

Mediante oficio No. 30 de 21 de abril de 2015, los señores Elsa Tates y Juan Farinango, Presidenta y Secretario del Barrio Geranios de Marianitas, respectivamente, solicitan a la Unidad de Espacio Público de la EPMOP, que se gestione la aprobación de la nomenclatura para el barrio al cual representan, de conformidad con el acuerdo al que se llegó la sesión del 20 de abril de 2015, el mismo que se detalla a continuación:

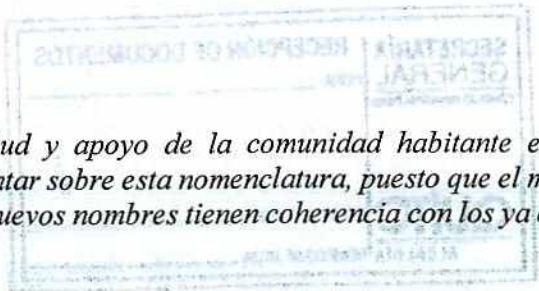
E6K	Las Peñas
E6I	Chimbacalle
E6F y N12D	El Ejido
E6E	El Pintado

**II. INFORMES TÉCNICOS:**

2.1.- Mediante oficio No. 341-GG-SG-1452 de 12 de mayo de 2015, el Gerente General de la Empresa Pública Metropolitana de Movilidad y Obras Públicas, informa, que realizado el análisis técnico, considera factible la implementación de las propuestas de denominación vial para el barrio Geranios de Marianitas, con los siguientes nombres: Las Peñas, Chimbacalle, El Ejido y El Pintado.

2.2.- Con oficio No. 131-AMH-15 de 18 de mayo de 2015, el Cronista de la Cuidad, emite informe favorable señalando lo siguiente: "(...) emite informe favorable a estas

13



*designaciones, dada la solicitud y apoyo de la comunidad habitante en el sector. Considero innecesario argumentar sobre esta nomenclatura, puesto que el mismo barrio se encuentra de acuerdo y los nuevos nombres tienen coherencia con los ya existentes en el sector”.*

2.3.- Mediante oficio STHV-DMGT-2661 de fecha 3 de junio de 2015, el Director Metropolitano de Gestión Territorial de la Secretaría de Territorio, Hábitat y Vivienda, emite informe técnico favorable sobre la propuesta de designación vial de del Barrio Geranios de Marianitas con los siguientes nombres: “Las Peñas”; “Chimbacalle”; “El Ejido”; y, “El Pintado”.

### **III. BASE LEGAL:**

3.1.- El Artículo II.222, de la Ordenanza 0160, sobre la definición de nomenclatura dice: *“Es el sistema a través del cual se identifican las Zonas Metropolitanas Administrativas y Delegaciones Metropolitanas, parroquias urbanas y suburbanas, vías vehiculares, peatonales, parques, plazas, urbanizaciones, predios o unidades de vivienda, comercio y otros usos dentro de un mismo predio, de modo que se defina su precisa localización y ubicación, lo cual no implica modificación alguna del perímetro urbano, cuya delimitación está normada por la ordenanza respectiva”.*

3.2.- El Artículo II.233 ibídem, establece que *“Cuando se asignen nombres representativos de personas, países, ciudades, fechas históricas, animales, objetos, plantas, etc., la nómina propuesta será previamente analizada por la Dirección Metropolitana de Planificación Territorial, Sindicatura, el Cronista de la Ciudad y la Unidad Nomenclatura de la Gerencia de Parques y Jardines de la EMOP, quienes elaborarán un informe para la aprobación de la Comisión de Planificación y Nomenclatura, previo a la aprobación final del Concejo Metropolitano”.*


### **IV. CRITERIO LEGAL:**

En virtud de los antecedentes expuestos, y de conformidad a la normativa legal antes citada, Procuraduría Metropolitana, emite criterio legal favorable para que la Comisión de Uso de Suelo alcance del Concejo Metropolitano la aprobación de la propuesta de nomenclatura establecida y expida la ordenanza para la designación vial de Barrio Geranios de Marianitas con los nombres: “Las Peñas”; “Chimbacalle”; “El Ejido”; y, “El Pintado; conforme los informes de la Empresa Pública Metropolitana de Movilidad y Obras Públicas, Cronista de la Ciudad, y Secretaría de Territorio, Hábitat y Vivienda y al proyecto de ordenanza que se adjunta, con las siguientes recomendaciones:

- En los considerandos del proyecto de ordenanza cítese el informe de la Secretaría de Territorio, Hábitat y Vivienda que consta en el presente informe y el de Procuraduría Metropolitana.
- En los considerandos se hagan constar las normas legales constantes en el presente informe legal.
- Luego de los considerandos se incluya los artículos 240 y 264 No. 2 de la Constitución de la República, y artículos 322 y 57 letras a) y x), 87 letras a) y v) del


Código Orgánico de Organización Territorial, Autonomía y Descentralización, que establecen el ejercicio de las atribuciones del Concejo Metropolitano.

Atentamente,



Dr. Edison Yépez Vinuesa  
SUBPROCURADOR METROPOLITANO (E)

Adjunto expediente. (11)

	Nombres	Fecha	Sumilla
Elaborado por:	Mayra Vizuete T.	23-10-2015	
Revisado por:	Carlos Guerrero		

1643-2015

11 JUN 2015

Quito,

: 2661

Oficio STHV-DMGT-

GDOC-2015-091926

Doctor  
Gastón Velásquez  
PROCURADOR METROPOLITANO  
Presente

Señor Procurador:

Mediante Oficio H.R. TE-MAT-4345-15 1063 GG SG 01675 del 01 de junio de 2015, el Ing. Alejandro Larrea Córdova, Gerente General de la Empresa Pública Metropolitana de Movilidad y Obras Públicas, remite el proyecto de Ordenanza para la emisión del informe técnico relacionado con la asignación con los nombres "Las Peñas", "Chimbacalle", "El Ejido" y "El Pintado" a las calles pertenecientes al barrio Geranios de Marianitas, ubicado en la parroquia Calderón.

Al respecto, la Secretaría de Territorio, Hábitat y Vivienda **emite informe técnico favorable** para que se proceda con la asignación con los nombres "Las Peñas", "Chimbacalle", "El Ejido" y "El Pintado" a las calles pertenecientes al barrio Geranios de Marianitas, ubicado en la parroquia Calderón, en base al informe emitido por el Arq. Alfonso Ortiz Crespo, Cronista de la Ciudad, Director del Archivo Metropolitano de Historia, mediante Oficio N°. 131-AMH-15 del 18 de mayo de 2015, como se detalla en el presente cuadro:

PROPUESTA DE DENOMINACIÓN VIAL CALLES BARRIO GERANIOS DE MARIANITAS PARROQUIA CALDERÓN	
CÓDIGO	NOMBRE PROPUESTO
E6K	LAS PEÑAS
E6I	CHIMBACALLE
E6F, N12D	EL EJIDO
E6E	EL PINTADO

por lo que remito la documentación recibida, para que continúe el trámite respectivo.

Atentamente,

Arq. Hugo Chacón Cobo  
Director Metropolitano de Gestión Territorial  
SECRETARÍA DE TERRITORIO, HÁBITAT Y VIVIENDA

Anexo: Documentación recibida compuesta por 7 fojas útiles, plano y Proyecto de Ordenanza.

Elaborado:	Luis Jácome		2015-06-03
Revisado:	Arq. Carlos Quezada		

SECRETARÍA DE TERRITORIO, HÁBITAT Y VIVIENDA  
 EMPRESA PÚBLICA METROPOLITANA DE MOVILIDAD Y OBRAS PÚBLICAS  
 Oficio: 11 JUN 2015  
 N°: 11116  
 Firmado:



Quito, 01 JUN. 2015

H.R. TE-MAT-4345-15

1063 GG

SG 0001675

Arquitecto  
Jacobó Herdoíza Bolaños.  
Secretario de Ordenamiento Territorial Hábitat y Vivienda (e).  
García Moreno N2-57 y Sucre  
Presente

De mi consideración:

En atención al pedido realizado por la señora Elsa Tates, en calidad de Presidenta del Barrio Geranios de Marianitas, mediante el cual solicita la asignación de nombres a las calles de dicho barrio, informo que la Gerencia de Planificación de la EPMMOP ha realizado el análisis pertinente, considerando factible esta propuesta.




Por lo expuesto, se solicita a la Secretaría de Ordenamiento Territorial Hábitat y Vivienda emitir el informe técnico respectivo, para lo cual se adjunta el proyecto de Ordenanza vial, el plano de ubicación de propuestas, solicitud de asignación vial, acta con el listado de las firmas de respaldo a la propuesta e informe favorable del Arq. Alfonso Ortiz Crespo en calidad de Cronista de la ciudad a través del Oficio No. 131-AMH-15 del 18 de mayo del 2015.

Atentamente,



Ing. Alejandro Larrea Córdova  
Gerente General

Empresa Pública Metropolitana de Movilidad y Obras Públicas

Elaborado por:	María Teresa Tayo	
Revisado por:	Ing. Lorena Izurieta Z.	
Aprobado por:	MSc. Mónica Donoso G.	
Fecha:	25-05-15	

Adjunto: Plano y Antecedentes (7 fojas)

## EL CONCEJO METROPOLITANO DE QUITO

Visto el Informe No. IC.....de.....de la Comisión de Suelo y Ordenamiento Territorial y;

### CONSIDERANDO

**Que:** La Señora Elsa Tates en calidad de presidenta del Barrio Geranios de Marianitas ubicado en la parroquia de Calderón, solicita la asignación de nombres a las calles del barrio; al respecto, la Gerencia de Planificación de la EPMMOP, luego del análisis respectivo y emite Informe Favorable para las propuestas de denominación vial.

**Que,** la Constitución de la República en su artículo 240, inciso 1 dispone: "Los gobiernos autónomos descentralizados de la regiones, distritos metropolitanos, provincias y cantones tendrán facultades legislativas en el ámbito de sus competencias y jurisdicciones territoriales. Las juntas parroquiales rurales tendrán facultades reglamentarias. Todos los gobiernos autónomos descentralizados ejercerán facultades ejecutivas en el ámbito de sus competencias y jurisdicciones territoriales."

**Que,** el numeral 2 del artículo 264 de la Constitución de la República, al referirse a sus competencias dispone: 2. "Ejercer el control sobre el uso y ocupación del suelo en el cantón";

**Que,** el Código Orgánico de Organización Territorial, Autonomía y Descentralización COOTAD en su artículo 322, " Los consejos regionales y provinciales y los concejos metropolitanos y municipales aprobarán ordenanzas regionales, provinciales, metropolitanas y municipales, respectivamente, con el voto conforme de la mayoría de sus miembros".

Los proyectos de ordenanzas, según corresponda a cada nivel de gobierno, deberán referirse a una sola materia y serán presentados con la exposición de motivos, el articulado que se proponga y la expresión clara de los artículos que se deroguen o reformen con la nueva ordenanza. Los Proyectos que no reúnan estos requisitos no serán tramitados.

El proyecto de ordenanza será sometido a dos debates para su aprobación, realizados en días distintos.

Una vez aprobada la norma, por secretaría se la remitirá al ejecutivo del gobierno autónomo descentralizado correspondiente para que en el plazo de ocho días la sancione o la observe en los casos en que se haya violentado el trámite legal o que dicha normativa no esté acorde con la Constitución o las leyes. El legislativo podrá allanarse a las observaciones o insistir en el texto aprobado. En el caso de insistencia, se requerirá el voto favorable de las dos terceras partes de sus integrantes para su aprobación. Si dentro del plazo de ocho días no se observa o se manda a ejecutar la ordenanza, se considerará sancionada por el ministerio de la ley.

**Que,** el numeral a) del artículo 57 del COOTAD, entre las atribuciones del concejo municipal determina: "a) El ejercicio de la facultad normativa en las materias de competencia del gobierno autónomo descentralizado municipal, mediante la expedición de ordenanzas cantonales, acuerdos y resoluciones". "x) Regular y controlar, mediante la normativa cantonal correspondiente, el del suelo en el territorio del cantón, de conformidad con las leyes sobre la materia, y establecer el régimen urbanístico de la tierra".

**Que,** el literal a) del artículo 87 del COOTAD Atribuciones del Concejo Metropolitano le corresponde: "Ejercer la facultad normativa en las materias de competencia del gobierno autónomo descentralizado metropolitano, mediante la expedición de ordenanzas metropolitanas, acuerdos y resoluciones". "v) Regular y controlar el uso del suelo en el territorio del distrito metropolitano, de conformidad a las leyes sobre la materia, y establecer el régimen urbanístico de la tierra;"

Que: El Arq. Alfonso Ortiz Crespo, en calidad de Cronista de la Ciudad ha emitido el informe favorable a través del Oficio No. 131 AMH-15 del 18 de mayo del 2015.

De conformidad con lo que establecen los Arts. P2 literal c) 230 y 232 del Código Municipal,

**EN EJERCICIO DE SUS ATRIBUCIONES LEGALES**

**EXPIDE:**

**LA ORDENANZA DE DESIGNACIÓN VIAL PARA LAS CALLES DEL BARRIO GERANIOS DE MARIANITAS PERTENECIENTE A LA PARROQUIA DE CALDERÓN CONFORME AL SIGUIENTE CUADRO DETALLE:**

<b>PROPUESTA DE DENOMINACIÓN VIAL BARRIO GERANIOS DE MARIANITAS</b>	
<b>CÓDIGO</b>	<b>NOMBRE</b>
E6K	LAS PEÑAS
E6I	CHIMBACALLE
E6F, N12D	EL EJIDO
E6E	EL PINTADO

Art. 1 Designese a las vías del Barrio Geranios de Marianitas, perteneciente a la parroquia de Calderón con los nombres detallados en el cuadro que antecede.

Art. 2 La presente Ordenanza entrará en vigencia a partir de la fecha de su sanción.

Dada en la Sala de Sesiones del Concejo Metropolitano el.....

Dra. Daniela Chacón.

PRIMERA VICEPRESIDENTA  
DEL CONCEJO METROPOLITANO  
DE QUITO



LI/MG/MT

Ab. María Elisa Holmes

SECRETARIA GENERAL  
DEL CONCEJO METROPOLITANO  
DE QUITO

0004345  
2015 MAY 17 10:36

**Oficio N°. 131-AMH-15**  
Quito, 18 de mayo del 2015

Ingeniero  
**ALEJANDRO LARREA CÓRDOVA**  
Gerente General  
Empresa Pública Metropolitana de Movilidad y Obras Públicas  
Presente

De mi consideración,

Dando respuesta al oficio 0841, del 15 de mayo del 2015, a través del cual solicita mi criterio, a la denominación de las calles "LAS PEÑAS", "CHIMBACALLE", "EL EJIDO" y "EL PINTADO", en la parroquia de Calderón, comunico a usted que esta oficina del Cronista de la Ciudad, emite informe favorable a estas designaciones, dada la solicitud y apoyo de la comunidad habitante en este sector.

Considero innecesario argumentar sobre esta nomenclatura, puesto que el mismo barrio se encuentra de acuerdo y los nuevos nombres tienen coherencia con los ya existentes en el sector.

Sin más reciba un cordial saludo

Atentamente,

  
**Alfonso Ortiz Crespo**  
CRONISTA DE LA CIUDAD

Se devuelve el expediente enviado.

Elaborado por:	Lissy Rodríguez
Revisado por:	Alfonso Ortiz

Quito, 12 MAYO 2015

Oficio No. 0341 GG

SG 0001452

Arquitecto  
Alfonso Ortiz Crespo  
Cronista de la Ciudad  
Luis Cordero y Av. 10 de Agosto, esquina  
Presente


De mi consideración:

En atención al oficio S/N, mediante el cual la Sra. Elsa Tates, Presidenta del Barrio Geranios de Marianitas, ubicado en la parroquia de Calderón, solicita la asignación de nombres a las calles de dicho barrio, al respecto informo que la Gerencia de Planificación de la EPMMOP, ha realizado el análisis técnico y considera factible las propuestas de denominación vial detalladas en el siguiente cuadro:

CÓDIGO	NOMBRE PROPUESTO
E6K	LAS PEÑAS
E6I	CHIMBACALLE
E6F, N12D	EL EJIDO
E6E	EL PINTADO

Por lo expuesto y a fin de oficializar los nombres viales detallados, adjunto el plano de ubicación, solicitud de los moradores y firmas de respaldo para su respectivo análisis y criterio.

Atentamente,

  
Ing. Alejandro Larrea Cordova


Gerente General

Empresa Pública Metropolitana de Movilidad y Obras Públicas

  
MT/LI/MD

2015-05-04

Adjunto: Antecedente con carácter devolutivo (5 fojas)  
Plano de Ubicación

 RECEBIDO  
15/05/15  
13:00

7

06

Quito 21 de Abril del 2015

Oficio numero 30

Arquitecta.

MONICA DONOSO GERENTE DE PLANIFICACION.

Presente:

De nuestras consideraciones:

Por medio de la presente reciba nuestros cordiales saludos de parte de todos los moradores del barrio **GERANIOS DE MARIANITAS** ubicado en **Sanjuán de Calderón**, nos dirigimos hacia usted para pedirle de manera más cordial nos apruebe los nombres de las calles que fueron elegidas por los socios.

Adjunto el Acta donde fueron aprobados los nombres de las calles y el listado de los socios presentes.

Por lo atención que se digne otorga al presente agradecimiento anticipadamente.


ATENTAMENTE



Sra.: Elsa Tates

Presidenta

CCI: 040118310-8



Sr. Juan Farinango

Secretario

CCI: 100282248-2

ACTA DEL MES DE ABRIL

QUITO 20 DE ABRIL DEL 2015.

Siendo las 6y30 de la tarde se da inicio a una reunión extra ordinaria con 52 socios presentes, para tomar la decisión de las nomenclaturas de los nombres de las calles.

1. Toma la palabra la señora Elsa Tates presidenta del barrio **GERANIOS DE MARIANITAS.**

Informa a los presentes que en la empresa de espacios públicos dan a conocer los siguientes nombres como propuestas que podrían ser escogidos por los socios para la calles de nuestro barrio CHIMBA CALLE, LAS PEÑAS, LA TOLA, EL EJIDO, MONJAS, COTOCOLLAO, QUITUMBE, EL PINTADO, LA FORESTAL.

2. En esta asamblea se toma la decisión con todos los socios presentes los siguientes nombres.

La calle,(E6K) queda con el nombre de **LAS PEÑAS.**

La calle (E6I) queda con el nombre de **CHIMBA CALLE.**

La calle (E6F) y (N12D) queda con el nombre de **EL EJIDO.**

La calle (E6E) queda con el nombre de **EL PINTADO.**

Con esta decisión se da por terminado la reunión siendo las 7y 30 de noche.




Sra. Elsa Tates.

C.I. 0401183108

Presidenta

ATENTAMENTE



Sr. Juan Farinango.

C.I 1002822482

Secretario

Barrio Geranios de Marianitas  
Calle La Victoria E6 274 - E6F  
Telefono 0994991381

Nombres	Apellidos	N° Cédula	
<del>Sus. Manzanera</del>	Varona Escalante	600450282	<del>[Signature]</del>
Jorge Alfredo	Morales Pupiales	1714643820	[Signature]
Daisy <del>Frederic</del> Alexandra	Fuei Zuniga	1722692157	Daisy fuei.
Pamela Touama	Leon Congo	1716254781	[Signature]
<del>W. E. 1957/01/1</del>	Fuei Trejo	0400853153	[Signature]
Lucas Fuei	Fuei Trejo	0401377676	[Signature]
Andrés Delgado	Salazar	100301370-1	[Signature]
María Ana Luisa	León Delgado	17049598-1	[Signature]
MEDY SANDOZ		060297982-5	MEDY SANDOZ
Jorge Octavio	Farinango Betancourt	171523516-2	[Signature]
Edicson Victor	Farinango Betancourt	171088427-9	[Signature]
Wilfredo Solís		7770455600	Wilfredo Solís
Caral León		100228155-0	Caral León
Walter Pittman	Ayra Wittuhl	1002406997	[Signature]
<del>[Signature]</del> Arias	Pablo Arias	1001063633	[Signature]
Isabella Lucia	Reyes Victoria	1714190350	[Signature]
Luis Edilberto	Bunof Gonzalez	0200828115	[Signature]
JANA MUÑOZ	ROCA Isabel	171044169-0	[Signature]
ROSA PIARRURAN		0400434449	[Signature]
Melina o Pura		1702265550	[Signature]
Luis Basalino	Yara Tito	180232726-7	[Signature]



		N.º Cedula	Firma
Amelia Chumita	Contreras Flores	171257215-3	<i>[Signature]</i>
ICTOR ANIBAL	CHULCA COLUMBA	170801373-3	<i>[Signature]</i>
Maria Betty	Taday Inchiglema	171532208-5	<i>[Signature]</i>
Elborio Concedo	Carpintero Pantoja	17080130124-2	<i>[Signature]</i>
Paula Obando	Obando Morcillo	080270423-9	<i>[Signature]</i>
Lidia Concedo	Jarro Zuniga	171421781-5	<i>[Signature]</i>
PAZUS HUMBERTO	GALENS VIDAL	171812500-6	<i>[Signature]</i>
Marisamer Rubelle	Kelky Rosales	130807858-1	<i>[Signature]</i>
Leidy A. Abutu	Lombard Lopez	130800801-8	<i>[Signature]</i>
Fernando Zambrano		130872720-3	<i>[Signature]</i>
Carlos Alonso	Castillo Chambo	110349165-8	<i>[Signature]</i>
Yanet	Villa de Jesus	100197090-9	<i>[Signature]</i>
Los Amigos Guzman	Guaman Salto	020183383-7	<i>[Signature]</i>
Paula Badilla	Comig	100188021-8	<i>[Signature]</i>
Luzmila Espinosa	Perez Jous	170501589-7	<i>[Signature]</i>
Jessica Fernanda	Ramos Lara	100300472-6	<i>[Signature]</i>
Haribid	Lora Suarez	100279919-3	<i>[Signature]</i>
Cesar	Chachalo Pastillo	100202084-8	<i>[Signature]</i>
George Andres	Santacruz Suarez	171331587-5	<i>[Signature]</i> (Luis)
Almira Lorenzen	Laura Suarez	040091446-1	<i>[Signature]</i>
Iman Rolando	Rosabuz. Mendez	100266429-9	<i>[Signature]</i>
Yany Hipolito	Oiteya Guevevo	1603257119-2	<i>[Signature]</i>
Geovino	Yungu	171668404-5	<i>[Signature]</i>
Alfonso	Rosamel Chonay	609189-83-4	<i>[Signature]</i>
Julio	VILLA	100182394-5	<i>[Signature]</i>
SEGUNDO CHENI	CARCEL EN	100205836-8	<i>[Signature]</i>
Lidia BETHY	CHALA SANTA CRUZ	100229669-5	<i>[Signature]</i>
AND LUCIA	SISA LEON	170948973-7	<i>[Signature]</i>
NOBIA GRACIELA	JIMENEZ, EMERSON	020156323-6	<i>[Signature]</i>
EISEL NICES	BARRAN ABEL	020156600-7	<i>[Signature]</i>
Ica Rabi	Tata Perez	040118310-8	<i>[Signature]</i>

INSTRUCCIÓN  
BÁSICA

PROFESIÓN / OCUPACIÓN  
QUEHACER. DOMESTICOS

E3333V1242

APELLIDOS Y NOMBRES DEL PADRE  
TATES RUIZ, VICENTE SANTIAGO SEGUNDO

APELLIDOS Y NOMBRES DE LA MADRE  
PEREZ GUEVARA MARIA INES

LUGAR Y FECHA DE EXPEDICIÓN  
QUITO

2014-03-11

FECHA DE EXPIRACIÓN  
2024-03-11

DIRECCIÓN GENERAL

TIPO DE DOCUMENTO



000532780



REPÚBLICA DEL ECUADOR  
DIRECCIÓN GENERAL DE REGISTRO CIVIL,  
IDENTIFICACIÓN Y CEDULACIÓN

N. 040118310-8



CEDEJA DE  
CIUDADANÍA

APELLIDOS Y NOMBRES  
TATES PEREZ  
ELSA RUBI

LUGAR DE NACIMIENTO  
CARCHI  
BOLIVAR  
BOLIVAR

FECHA DE NACIMIENTO 1977-01-05  
NACIONALIDAD ECUATORIANA

SEXO F

ESTADO CIVIL CASADA  
MANUEL MESIAS  
OBANDO CEVALLOS



REPÚBLICA DEL ECUADOR  
CERTIFICADO DE VOTACIÓN

Elecciones 13 de Febrero del 2014  
040118310-8 805 - 0298

TATES PEREZ ELSA RUBI

PICHINCHA

QUITO

CALDERON

SAN JUAN DE CALDERON

DUPLICADO USD 8

DELEGACIÓN PROVINCIAL DE PICHINCHA - 0086

4058752

7/10/2014 13:02:01

2