

**ACTA RESOLUTIVA DE LA SESIÓN ORDINARIA DE LA COMISIÓN DE PARTICIPACIÓN CIUDADANA Y GOBIERNO ABIERTO EJE DE GOVERNABILIDAD E INSTITUCIONALIDAD**

**LUNES 11 DE SEPTIEMBRE DE 2017**

En el Distrito Metropolitano de Quito, a los once días del mes de septiembre del año dos mil diecisiete, siendo las 10h13, se instalan en sesión extraordinaria, en la sala de sesiones del Concejo Metropolitano de Quito, los miembros de la Comisión de Participación Ciudadana y Gobierno Abierto, Concejales: Lic. Susana Castañeda; y, Abg. Daniela Chacón Arias, quien preside la sesión.

Se constata la presencia de los siguientes funcionarios municipales; Lic. María Belén Aguirre, Coordinadora de la Secretaría General de Coordinación Territorial y Participación Ciudadana; Abg. Diego Hidalgo, Director de la Secretaría General de Coordinación Territorial y Participación Ciudadana; Sr. Héctor Cueva, Concejal Alterno; Abg. Diego Ayala, delegado de la Procuraduría Metropolitana; Ing. Edwin Bosmediano, Administrador Zonal Eloy Alfaro; Señores Pablo Hernández, Alfonso Delgado, Franklin Ortega, Paola Toapanta, Carolina Espinosa y Gabriela Cárdenas, funcionarios de la Administración Zonal Eloy Alfaro; Abg. Jenny Romo; funcionaria del despacho de la Concejala Susana Castañeda; Abg. Iván Martínez, Asesor del Concejal Mario Guayasamín; y, el Ing. Ramiro Narváez, Asesor del Concejal Mario Granda.

Además se encuentran presentes los señores: Roberto Freire y Jhonson Fernández, representantes de la Unión de Barrios Zona Eloy Alfaro – ZEA.

Secretaría constata que existe el quórum legal y reglamentario, da lectura al orden del día, el mismo que es aprobado sin observaciones por lo que se procede con su tratamiento.

1. **Comisión general para recibir a la Unión de Barrios ZEA, para conocer sus inquietudes sobre los presupuestos participativos de su circunscripción y la respuesta por parte del Administrador Zonal; y, resolución al respecto.**

**Concejala Daniela Chacón, Presidenta de la Comisión.-** Procede a dar paso a la exposición de los representantes de la Unión de Barrios Zona Eloy Alfaro – ZEA.

**Señor Jhonson Fernández, representante de la Unión de Barrios ZEA.-** Solicita se prioricen las obras, ya que hay muchas inconclusas y otras no ejecutadas; además de oficios entregados que no han sido incluidos ni en presupuestos participativos ni en obras que realiza la Administración Zonal Eloy Alfaro.

**Señor Roberto Freire, representante de la Unión de Barrios ZEA.-** Realiza la exposición e indica de varios oficios destinados a funcionarios municipales, necesidades de los barrios a los que representa, resultado de ejecución de obras; y, un detalle de los informes que se han entregado a la Comisión de Participación Ciudadana y Gobierno Abierto por parte de la Administración Zonal Eloy Alfaro.

La documentación se adjunta al acta como anexo No. 1

**Ing. Edwin Bosmediano, Administrador Zonal Eloy Alfaro.-** Manifiesta que las obras son priorizadas por la comunidad mas no por la Administración Zonal, ya que los funcionarios actúan solo como moderadores de las mismas. Acerca del avance de las siete obras de la Parroquia San Bartolo, se encuentran en ejecución y todas están adjudicadas, estas serán entregadas hasta noviembre de 2017; además indica que la manera en que se trabaja es agrupando sectores cercanos para bajar costos y para que la fiscalización sea accesible para el contratista, de la misma manera se van a realizar las obras pendientes en el sector de Lloa y cercanos a él. Acerca de la Obra Río Grande informa que no corresponde a presupuestos participativos, esta se la hizo como infraestructura comunitaria.

La documentación se adjunta al acta como anexo No. 2

**Concejala Susana Castañeda.-** Expone su preocupación por la baja ejecución presupuestaria desde el 2014 y la falta de planificación en el caso del parque que se solicitó para un barrio y se hizo en otro, por lo cual solicita se realice un desglose de las obras y los montos correspondientes a las mismas; y, en el caso de que no se hayan realizado que pasó con el presupuesto asignado.

#### **Resolución:**

La Comisión de Participación Ciudadana y Gobierno Abierto, resuelve solicitar al Ing. Edwin Bosmediano, Administrador Zonal Eloy Alfaro, remita hasta el miércoles 20 de septiembre de 2017, un informe complementario al expuesto, respecto de los siguientes temas:

- 1.- Un detalle específico de los montos asignados para presupuestos participativos desde el año 2014, hasta el 1° de septiembre de 2017, el cual señale a cuánto corresponde los valores devengados en obras, y; en caso de haber un sobrante de los mismos poner en conocimiento en qué se utilizaron estos recursos;
- 2.- Una actualización de la información que se entregó a finales del 2016, sobre los recursos que no se ejecutaron, obras inconclusas correspondiente a los mismos, además saber qué pasó el año siguiente con esas obras que debían haber sido ejecutadas, con la diferencia entre los recursos comprometidos, y lo que finalmente fue devengado con las reformas presupuestarias que hayan existido;
- 3.- Un detalle específico sobre los montos invertidos en obras del barrio San Bartolo desde el 2014, y; la ejecución de las mismas;
- 4.- Se informe cómo se realiza el proceso para la ejecución de obras que llegan a presupuestos participativos; y,
- 5.- Un listado de oficios que se han presentado y no han sido incluidos ni en presupuestos participativos ni en obras que realiza la administración zonal; esto para analizar el cumplimiento de los pedidos de la comunidad, y; un detalle de los barrios en los que se consideran hay problemas y no ha sido respondidos.

Se solicita enviar lo requerido con un mismo formato para poder realizar un comparativo de la información recopilada.

**2. Presentación por parte de la Secretaría de Coordinación Territorial y Participación Ciudadana del calendario de presupuestos participativos.**

**Lic. María Belén Aguirre, Coordinadora de la Secretaría General Coordinación Territorial y Participación Ciudadana:** Indica que la metodología que siguen los presupuestos participativos es en base a la Ordenanza Metropolitana No. 102, y aplicable a las 8 Administraciones Zonales, la misma está compuesta por formularios de solicitud de obras, que se reciben hasta el 30 de marzo de cada año, en un formato de fácil entendimiento, el cual se remite al área competente de la Administración Zonal para que se proceda en el segundo trimestre del año, con los estudios de pre factibilidad, técnicos, jurídicos y económicos. Las obras para ser priorizadas las deciden la comunidad dentro de las asambleas parroquiales, o puede ser también a título personal; y, se sustenta con las fichas de factibilidad; una vez cumplido este proceso se convoca a una reunión informativa con los solicitantes, en el mes de junio de cada año para resolver si las obras pueden ser discutidas porque cuentan con la factibilidad técnica, jurídica y económica, y las que no se pueden, no se incluirían en el orden del día de los presupuestos participativos.

**Concejala Susana Castañeda:** Solicita se aclare y se socialice la metodología que se utiliza para la priorización de presupuestos participativos. Además que sea la Secretaría General Coordinación Territorial y Participación Ciudadana quienes estén pendientes de que se realicen las asambleas para este fin.

**Lic. María Belén Aguirre, Coordinadora de la Secretaría General Coordinación Territorial y Participación Ciudadana:** Manifiesta que se debe analizar más detalladamente el reglamento para hacer las modificaciones sugeridas ya que se deben acatar los tiempos establecidos por el COOTAD, indica que al momento se cuenta con una metodología clara y socializada, ya antes este plazo lo manejaban las Administraciones Zonales.

**Concejala Daniela Chacón, Presidenta de la Comisión.-** Solicita se haga una revisión para que el proceso sea abierto y para que las obras que se solicitan en cada asamblea sean relevantes, quedando claro que se debe llegar a julio con un listado de obras que ya tengan su pre factibilidad.

**Abg. Diego Hidalgo, Director de la Secretaría General de Coordinación Territorial y Participación Ciudadana:** Se compromete en remitir inmediatamente el cronograma solicitado en este punto por la comisión haciendo unas modificaciones que se presentaron a último momento.

Siendo las 12h:15, habiendo sido tratado el orden del día respectivo, se clausura la sesión.



Firman para constancia de lo actuado la Abg. Daniela Chacón Arias, Presidenta de la Comisión; y, el Abg. Diego Cevallos Salgado, Secretario General del Concejo Metropolitano de Quito.

Abg. Daniela Chacón Arias  
Presidenta de la Comisión de  
Participación Ciudadana y Gobierno Abierto

Abg. Diego Cevallos Salgado  
Secretario General del Concejo  
Metropolitano de Quito

Kathy EA.

**A  
N  
N  
E  
X  
O  
1**

## *PRIORIZACIÓN DE NECESIDADES*

Falta de Obras  
Obras inconclusas  
Desatención a oficios enviados  
Asambleas de Pres. Part.  
Mala Priorización de Obras  
Costos altos en obras  
Recepción de Oficios

# *Barrio Qito Sur*

Adoquinamiento de 2 pasajes  
Reestructuración de parques  
Reestructuración parque Río Grande  
Arreglo de puertas en Casa Comuna



FECHA	LORCIO	No. Recepción	DESTINATARIO	ASUNTO	DETALLE
miércoles, 11 de Agosto de 2016	s/n	72222	Sr. Administrador Mario Vivero	Solución a los problemas de la CCA.	<ul style="list-style-type: none"> <li>Parque Pilo grande</li> <li>Parques de la CCA</li> <li>Áreas Comunitales</li> <li>Adecuación Casa Comunal</li> </ul>
viernes, 29 de Agosto de 2016	s/n	8129	Sr. Administrador Marco Vivero	Construcción Cancha deportiva	Se firma el acuerdo a los solicitados por el Sr. Administrador, mismo que ofrece en reuniones y asambleas
lunes, 1 de Agosto de 2016	s/n	8817	Sr. Administrador Edwin Borellano	Pintar velocidades	Solo de varios accidentes
jueves, 4 de Agosto de 2016	s/n	ALC-2016-04155	Sr. Alcalde, Mauricio Rodas	Solución a los problemas de la CCA.	<ul style="list-style-type: none"> <li>Adquirimiento de parques</li> <li>Restricción de parques</li> <li>Entre otros</li> </ul>
martes, 21 de Agosto de 2016	s/n	724	Sr. Administrador Edwin Borellano	Priorización de obras 2016	<ul style="list-style-type: none"> <li>Adecuación Casa comunal</li> </ul>
lunes, 31 de Octubre de 2016	Resolución	s/n	Roberto Fierre Presidente Asamblea Barrial	Registro de Asamblea	Registro de Asamblea por parte de la Dirección Metropolitana de Participación Ciudadana
martes, 4 de Julio de 2017	100	Votación no Acepta	Sr. Administrador Edwin Borellano	Presentación por el incumplimiento de obras	<ul style="list-style-type: none"> <li>Agrego Casa Comunal</li> <li>Adecuación Casa Comunal</li> <li>Adquirimiento de parques</li> <li>Restricción de parques</li> </ul>
martes, 4 de Julio de 2017	101	Votación no Acepta	Sr. Administrador Edwin Borellano	Presentación por el incumplimiento de obras	Reconstrucción que en asamblea realizada en Octubre 2016, el Sr. Administrador ofreció cumplir
martes, 4 de Julio de 2017	132	3016	Dra. Daniela Churruarín	Intervención para la solución de los problemas de la CCA.	<ul style="list-style-type: none"> <li>Se le invita al Sr. Administrador a una Asamblea para dialogar sobre el incumplimiento al 18 de octubre</li> </ul>
jueves, 6 de Julio de 2017	103	3155	Sr. Administrador Edwin Borellano	Furto en el 102	<ul style="list-style-type: none"> <li>En asambleas de Presupuesto Participativo se ha firmado los obras que hasta la presente no se cumple su totalidad</li> <li>Se conformó la Asamblea Barrial Orosenza 102, con personal de la Administración.</li> <li>Personal de la administración nuevamente conciben a conformar otra Asamblea Barrial con otros vecinos (18 de julio), por ende no se cumple en el Barrio</li> </ul>
jueves, 6 de Julio de 2017	114	3334	Sr. Administrador Edwin Borellano	Solución a los problemas de la CCA.	<ul style="list-style-type: none"> <li>Informe de la directiva de la CCA. El informe de los miembros de la Asamblea Barrial, sin embargo el Sr. Administrador dispone acudir a la convocatoria a conformar otra Asamblea Barrial</li> <li>Reestructuración de parques</li> <li>Reestructuración de un parque conflictivo (M. P)</li> <li>Mejora de la Casa Comunal - obras</li> </ul>



# RESULTADO DE LA EJECUCIÓN DE OBRAS

OBRAS SOLICITADAS POR EL BARRIO	PRESUNTAS OBRAS REALIZADAS POR LA ADMINISTRACIÓN	VALOR	ESTADO DE OBRAS
Reestructuración Parques de la Cdla	Parques de la Ciudadela	20.000,00	Inc um plim iento
Arreglo Patio Casa Comunal y Aguas Lluvia	Repavimentación y Sistemas de Aguas Lluvia	20.000,00	Solucionado , pero el informe NO Concuerda con la realidad
Adoquinamiento 2 pasajes	Ninguna		Inc um plim iento
Parque Río grande	Ninguna		Inc um plim iento
Adecuaciones Casa Comunal	Ninguna		Inc um plim iento
Cancha Sintética	Ninguna		Inc um plim iento
	SUMA	40.000,00	

*Petitorios a la  
Administración Eloy Alfaro*

Reuniones  
Convresatorios  
Asambleas

# Informe de la Administración EA

Informes oficiales de la Administración EA entregados a la comisión de Participación C.

FECHA	OBJETO	REVISADO POR	FECHA DE REVISIÓN	FECHA DE ENTREGA	ENTREGADO A	FECHA DE ENTREGA	FECHA DE ENTREGA
15/09/2017	Informe de la Administración EA	[Firma]	15/09/2017	15/09/2017	[Firma]	15/09/2017	15/09/2017

FECHA	OFICIO	AÑO	RESUMEN DEL INFORME	TITULO DEL INFORME	ITEM	PAG	NOMBRE DEL PROYECTO	MONTO EN USD	PARRQUIA	% DE EJECUCIÓN	NOTA
		2013	Al no existir documentación de App realizadas en el 2013 ..... Pag. 2								Sin Obras
		2014	No existe documentación de App del 2013, para el POA 2014, Pag. 2								Sin Obras
22 de Nov 2016	20168656	2015	Existió Contratiempos, Pag. 2	Obras de Arrastre 2014 EJECUTADAS 2015, Pag 3	52	6	Barrio Clemente Ballén, CAMBIO DE CUBIERTA, Casa Comunal Parte Frontal	20.000,00	San Bartolo	100%	
		2015			55	7	Barrio Quito Sur, INTERVENCIÓN PARQUES de las Manzanas (Segun Necesidad y Espacio)	20.000,00	San Bartolo	100%	Consta en el Informe 2014, Pag 13 ; También Infor 2015, Pag 14
		2016	Aumento del IVA, Pag. 3	Obras de Arrastre 2015 EJECUTADAS 2016, Pag 8.	6	8	Nuevo Sistema Aguas lluvias y REPAVIMENTACIÓN de la Casa Comunal	20.000,00	San Bartolo	100%	Consta en el Informe 2015 c ejecución 100%
	20172200	2017			66	19	Levantamiento de Malla alrededor de la cancha de voley	5.000,00	San Bartolo	100%	También consta en el 2016, ejecución 100% Pag. 4

**A  
N  
N  
E  
X  
O  
2**

•

•

ADMINISTRACION ZONAL ELOY ALFARO  
CEDULA PRESUPUESTARIA  
AL 11 DE SEPTIEMBRE DEL 2017

Des. Proyecto	Asignación Inicial	Codificado	Certificado	Comprometido	% Comprometido	Devengado	% Devengado	Saldo por Compromete	Saldo por Devengar
GC00A10100001D GASTOS ADMINISTRATIVOS	778.850,00	777.858,49	41.119,21	722.711,80	0,93	473.873,69	0,61	55.146,69	303.984,80
GC00A10100004D REMUNERACION PERSONAL	2.325.025,04	2.320.414,14	82.944,59	1.418.583,53	0,61	1.418.583,53	0,61	901.830,61	901.830,61
GI00F10100001D CASAS SOMOS	90.726,83	126.141,98	37.194,42	82.947,56	0,66	43.513,13	0,34	43.194,42	82.628,85
GI00F10100003D INFRAESTRUCTURA COMUNITARIA	1.694.604,68	1.568.573,43	52.067,77	711.150,14	0,45	399.821,30	0,25	857.423,29	1.168.752,13
GI00F10200001D PRESUPUESTOS PARTICIPATIVOS	2.989.991,33	2.989.991,33	587.775,14	2.313.035,04	0,77	693.680,53	0,23	676.956,29	2.296.310,80
GI00F10200002D SISTEMA DE PARTICIPACION CIUDADANA	57.821,35	57.821,35	21.209,26	22.694,82	0,39	13.870,12	0,24	35.126,53	43.951,23
GI00F10200001D AGENDA CULTURAL METROPOLITANA	86.222,11	86.222,11	27.187,29	59.034,82	0,68	20.314,32	0,24	27.187,29	65.907,79
GI00H20300005D FORTALECIMIENTO PRODUCTIVO TERRITORIO	24.000,00	24.000,00	2.527,56	21.472,44	0,89	5.237,44	0,22	2.527,56	18.762,56
GI00J10300001D GARANTIA DE PROTECCION DE DERECHOS	4.000,00	4.000,00	1.524,96	1.725,04	0,43	0,00	0,00	2.274,96	4.000,00
GI00J10300002D PROMOCION DE DERECHOS DE GRUPOS DE	51.555,00	51.555,00	26.746,65	21.608,35	0,42	784,00	0,02	29.946,65	50.771,00
GI00M10100006D SALUD AL PASO (SAP)	35.073,15	35.073,15	4.382,23	30.690,92	0,88	30.690,72	0,88	4.382,23	4.382,43
GI00M10200001D EDUCACION PARA LA SALUD	36.460,00	36.460,00	19.518,25	16.941,75	0,46	1.881,60	0,05	19.518,25	34.578,40
GI00M10200002D ESPACIOS SALUDABLES	21.273,18	21.273,18	16.828,76	4.444,42	0,21	4.858,56	0,23	5.803,10	16.293,44
GI00M10200003D MANEJO DE FAUNA URBANA EN EL DMO	11.000,00	11.000,00	4.100,75	6.565,89	0,60	5.895,25	0,54	4.434,11	5.100,75
GI00N10200001D ATENCION Y RESPUESTA A EMERGENCIAS	16.700,00	16.700,00	6.085,72	10.614,28	0,64	1.463,88	0,09	6.085,72	15.236,12
GI00N10200002D PREVENCION DE RIESGOS	24.000,00	24.000,00	6.003,03	17.996,97	0,75	4.000,00	0,17	6.003,03	20.000,00
	<b>8.345.807,67</b>	<b>8.249.589,16</b>	<b>1.019.371,69</b>	<b>5.477.566,67</b>	<b>0,66</b>	<b>3.118.472,07</b>	<b>0,38</b>	<b>2.772.022,49</b>	<b>5.131.117,09</b>

Fuente SIPARI

# FICHA DE PREFACTIBILIDAD DE PROYECTO DE OBRA PÚBLICA

1.-TRAMITE: 2017-047212



FECHA DE INSPECCIÓN: 23 / 08 / 2017

## 1. INFORMACION BASICA DEL SITIO

### UBICACION

1.1 Administración Zonal: **ELOY ALFARO**

1.2 Parroquia: **SAN BARTOLO**

1.3 Barrio o Sector: **BARRIO 01 DE MAYO, SECTOR PARQUE EL CALZADO**

1.4 Punto de Georeferencia (Inicio del Proyecto) : Coordenadas TMQ

X: 9971838.3738

Y: 497109.7667

Punto de Georeferencia (Fin del Proyecto) : Coordenadas TMQ

X: 9971835.4178

Y: 497131.8036

1.5 Tipo de Requerimiento:  Espacio Público  X  Vialidad  Infraestructura

Nombre: **RECUPERACION CASA BARRIAL** ID Via:

Desde:

Hasta:

Intersección mas cercana: **CALLE SAN LUIS (S12)**

### DATOS GENERALES

1.6 Barrio Regularizado:  SI  X  NO

1.7 Porcentaje de Consolidación: **100%**

1.8 Afectaciones:  SI  NO  X

1.9 Trazado vial (APROBADO):  SI  X  NO

1.10 Interferencia con MetroQ:  SI  NO  X

### SERVICIOS BASICOS

1.11 Alcantarillado:  SI  X  NO

1.12 Agua Potable:  SI  X  NO

1.13 Red Eléctrica:  SI  X  NO

### BENEFICIARIOS

1.14 Nº Beneficiarios Directos: **10 HABITANTES**

1.15 Nº Beneficiarios Indirectos: **50 HABITANTES**

### TRANSPORTE

1.16 Transporte Público:  ALTO  MEDIO  X  BAJO

1.17 Transporte Privado:  ALTO  MEDIO  X  BAJO

### USO DE SUELO

1.18 Residencial:  SI  X  NO

1.19 Comercial:  SI  NO  X

### PUNTOS DE INTERÉS (Salud, Educación, Religioso, Gubernamental, Turismo, Recreativo)

**PARQUE EL CALZADO**

## 2. DEL REQUERIMIENTO

Clasificación Vial Urbana:

### 2.1 ASPECTOS FISICOS

Longitud:  (m)

Ancho:  (m)

Capa de Rodadura:

Estado de la Vía:  BUENO  REGULAR  MALO

Tipo de Tratamiento Solicitado (De acuerdo a Términos Técnicos):

Observaciones:

AREA DE INTERVENCION: **345.00 M2**

**CASA BARRIAL EN COMODATO**

Nombre del Inspector responsable: **ARQ. MAURICIO ZAPATA** Firma Inspector responsable (DGT):

### 2.2 ASPECTOS PRESUPUESTARIOS

Costo Referencial de la intervención: **USD\$35.000,00**

Justificación del análisis de costo:

**CAMBIO CUBIERTA**

**CAMBIO PISOS**

**PINTURA**

Nombre Técnico Responsable: **ARQ. MARCELO ATI** Firma técnico responsable (DGT):

Nota: Si el Sitio de intervención no cuenta con Alcantarillado, Agua Potable, Red Eléctrica, no es Barrio Regularizado y no tiene Trazado Vial Aprobado, no es elegible para priorización





# FICHA DE PREFACTIBILIDAD DE PROYECTO DE OBRA PÚBLICA

2.-TRAMITE: 0001635/2017-046776



**FECHA DE INSPECCIÓN**      23 / 08 / 2016

## 1. INFORMACION BASICA DEL SITIO

### UBICACION

1.1 Administración Zonal :		ELOY ALFARO	
1.2 Parroquia :		SAN BARTOLO	
1.3 Barrio o Sector :		BARRIO 01 DE MAYO, SECTOR EL CALZADO	
1.4 Punto de Georeferencia (Inicio del Proyecto) : Coordenadas TMQ		Punto de Georeferencia (Fin del Proyecto) : Coordenadas TMQ	
X : 9971665.3357		X : 9971659.6369	
Y : 496530.5143		Y : 496505.1789	
1.5 Tipo de Requerimiento	Espacio Público	<input checked="" type="checkbox"/>	Vialidad
			Infraestructura
Nombre:		CONSTRUCCION ADECUACION CANCHA DE VOLEY.	
Desde:		ID Via:	
Hasta:			
Intersección mas cercana:		AV.TNTE. HUGO ORTIZ ENTRE PASAJE S12E Y PASAJE Oe4 E	

### DATOS GENERALES

1.6 Barrio Regularizado :	SI	<input checked="" type="checkbox"/>	NO	<input type="checkbox"/>
1.7 Porcentaje de Consolidación :	100%			
1.8 Afectaciones :	SI	<input type="checkbox"/>	NO	<input checked="" type="checkbox"/>
1.9 Trazado vial (APROBADO) :	SI	<input checked="" type="checkbox"/>	NO	<input type="checkbox"/>
1.10 Interferencia con MetroQ:	SI	<input checked="" type="checkbox"/>	NO	<input type="checkbox"/>

### SERVICIOS BASICOS

1.11 Alcantarillado :	SI	<input checked="" type="checkbox"/>	NO	<input type="checkbox"/>
1.12 Agua Potable :	SI	<input checked="" type="checkbox"/>	NO	<input type="checkbox"/>
1.13 Red Eléctrica :	SI	<input checked="" type="checkbox"/>	NO	<input type="checkbox"/>

### BENEFICIARIOS

1.14 Nº Beneficiarios Directos :	100 HABITANTES
1.15 Nº Beneficiarios Indirectos :	150 HABITANTES

### TRANSPORTE

1.16 Transporte Público :	ALTO	<input type="checkbox"/>	MEDIO	<input checked="" type="checkbox"/>	BAJO	<input type="checkbox"/>
1.17 Transporte Privado :	ALTO	<input type="checkbox"/>	MEDIO	<input checked="" type="checkbox"/>	BAJO	<input type="checkbox"/>

### USO DE SUELO

1.18 Residencial :	SI	<input checked="" type="checkbox"/>	NO	<input type="checkbox"/>
1.19 Comercial :	SI	<input type="checkbox"/>	NO	<input checked="" type="checkbox"/>

**PUNTOS DE INTERÉS** (Salud, Educación, Religioso, Gubernamental, Turismo, Recreativo)

**REDONDEL BARRIO EL CALZADO**

## 2. DEL REQUERIMIENTO

Clasificación Vial Urbana:

### 2.1 ASPECTOS FISICOS

Longitud :		(m)				
Ancho :		(m)				
Capa de Rodadura :						
Estado de la Vía :	BUENO	<input checked="" type="checkbox"/>	REGULAR	<input type="checkbox"/>	MALO	<input type="checkbox"/>
Tipo de Tratamiento Solicitado (De acuerdo a Términos Técnicos) :						
Observaciones :						

**AREA APROXIMADA DEL PROYECTO: 429.00 M2**

Nombre del Inspector responsable: **ARQ. MAURICIO ZAPATA**      Firma Inspector responsable (DGT):

### 2.2 ASPECTOS PRESUPUESTARIOS

Costo Referencial de la intervención      USD:\$30.000,00

Justificación del análisis de costo:

**CONSTRUCCION CANCHA DE VOLEY**

Nombre Técnico Responsable: **ARQ. MARCELO ATI**      Firma técnico responsable (DGT):

**3 . FOTOGRAFIAS**

**Fotografía 1**



**Fotografía 2**



**Fotografía 3**



**Fotografía 4**



**4 . CROQUIS**



**5 . CONCLUSIONES / RECOMENDACIONES**

**NO FACTIBLE, HASTA QUE SE CONCLUYA OBRAS DEL METRO**

-----

-----

-----

-----

-----

**6 . REFERENCIAS DEL SOLICITANTE**

6.1 Nombre:	SR. HERNAN CUVI
6.2 Teléfono :	2669149/0999667782
6.3 Dirección:	BARRIO 01 DE MAYO, SECTOR EL CALZADO
6.4 Barrio al que representa:	AV.TNTE. HUGO ORTIZ ENTRE PASAJE S12E Y PASAJE Oe4 E

Revisado por:

Aprobado por:

\_\_\_\_\_  
 ARQ. CARLOS GUERRA  
 DIRECTOR DE GESTIÓN DE TERRITORIO

\_\_\_\_\_  
 ING. EDWIN BOSMEDIANO  
 ADMINISTRADOR ZONAL ELOY ALFARO

# FICHA DE PREFACTIBILIDAD DE PROYECTO DE OBRA PÚBLICA

3.-TRAMITE: 0001561/2017-045741



**FECHA DE INSPECCIÓN**    23    /    08    /    2017

## 1. INFORMACION BASICA DEL SITIO

### UBICACION

1.1 Administración Zonal : **ELOY ALFARO**

1.2 Parroquia : **SAN BARTOLO**

1.3 Barrio o Sector : **BARRIO 01 DE MAYO, SECTOR PARQUE EL CALZADO**

1.4 Punto de Georeferencia (Inicio del Proyecto) : Coordenadas TMQ    Punto de Georeferencia (Fin del Proyecto) : Coordenadas TMQ

X: 9971805.3434    X: 9971493.5121

Y: 496946.6819    Y: 496906.3670

1.5 Tipo de Requerimiento    Espacio Público    Vialidad    X    Infraestructura

Nombre: **CONSTRUCCION ADOQUINADO**    ID Via: **LOCAL**

Desde: **PASAJE SAN LUIS**

Hasta: **CALLE ANTONIO RODRIGUEZ**

Intersección mas cercana: **PASAJE Oe2H, ENTRE CALLE SAN LUIS Y CALLE ANTONIO RODRIGUEZ**

### DATOS GENERALES

1.6 Barrio Regularizado :    SI    X    NO   

1.7 Porcentaje de Consolidación : **100%**

1.8 Afectaciones :    SI        NO    X

1.9 Trazado vial (APROBADO) :    SI    X    NO        **TRAZADO VIAL HOJA : 30904**

1.10 Interferencia con MetroQ:    SI        NO    X

### SERVICIOS BASICOS

1.11 Alcantarillado :    SI    X    NO   

1.12 Agua Potable :    SI    X    NO   

1.13 Red Eléctrica :    SI    X    NO   

### BENEFICIARIOS

1.14 Nº Beneficiarios Directos :    **300 HABITANTES**

1.15 Nº Beneficiarios Indirectos :    **300 HABITANTES**

### TRANSPORTE

1.16 Transporte Público :    ALTO    MEDIO    X    BAJO

1.17 Transporte Privado :    ALTO    MEDIO    X    BAJO

### USO DE SUELO

1.18 Residencial :    SI    X    NO   

1.19 Comercial :    SI        NO    X

### PUNTOS DE INTERÉS (Salud, Educación, Religioso, Gubernamental, Turismo, Recreativo)

**PARQUE EL CALZADO**

## 2. DEL REQUERIMIENTO

Clasificación Vial Urbana: **LOCAL**

### 2.1 ASPECTOS FISICOS

Longitud : **350.00 ML**    (m)

Ancho : **6.00 ML**    (m)

Capa de Rodadura : **HORMIGON**

Estado de la Vía :    BUENO    REGULAR    X    MALO

Tipo de Tratamiento Solicitado (De acuerdo a Términos Técnicos) :    **CONSTRUCCIÓN ADOQUINADO**

Observaciones :

**AREA DEL PROYECTO 2.100.00 M2**

Nombre del Inspector responsable: **ARQ. MAURICIO ZAPATA**    Firma Inspector responsable (DGT):

### 2.2 ASPECTOS PRESUPUESTARIOS

Costo Referencial de la intervención    USD:**\$80.000,00**

Justificación del análisis de costo:

**CONSTRUCCION ADOQUINADO**

Nombre Técnico Responsable: **ARQ. MARCELO ATI**    Firma técnico responsable (DGT):

Note: Si el Sitio de Intervención no cuenta con Alcantarillado, Agua Potable, Red Eléctrica, no es Barrio Regularizado y no tiene Trazado Vial Aprobado, no es elegible para priorización

**3. FOTOGRAFÍAS**

**Fotografía 1**



**Fotografía 2**



**Fotografía 3**



**Fotografía 4**



**4. CROQUIS**



**5. CONCLUSIONES / RECOMENDACIONES**

**FACTIBLE**  
**ANTES DE INTERVENIR SE TIENE QUE SOCIALIZAR CON RESPECTO A LAS JARDINERAS EXISTENTES EN EL PASAJE.**

**6. REFERENCIAS DEL SOLICITANTE**

6.1 Nombre:	SRA. MARIO PALLO
6.2 Teléfono :	2647721/0998776454
6.3 Dirección:	BARRIO 01 DE MAYO, SECTOR PARQUE EL CALZADO
6.4 Barrio al que representa:	PASAJE Oe2H, ENTRE CALLE SAN LUIS Y CALLE ANTONIO RODRIGUEZ

Revisado por:

Aprobado por:

\_\_\_\_\_  
 ARQ. CARLOS GUERRA  
 DIRECTOR DE GESTIÓN DE TERRITORIO

\_\_\_\_\_  
 ING. EDWIN BOSMEDIANO  
 ADMINISTRADOR ZONAL ELOY ALFARO

# FICHA DE PREFACTIBILIDAD DE PROYECTO DE OBRA PÚBLICA

4.-TRAMITE:0001602/2017-47116



**FECHA DE INSPECCIÓN**    23    /    08    /    2017

## 1. INFORMACION BASICA DEL SITIO

### UBICACION

1.1 Administración Zonal : **ELOY ALFARO**

1.2 Parroquia : **SAN BARTOLO**

1.3 Barrio o Sector : **CDLA. QUITO SUR, SECTOR PARQUE ECOLOGICO**

1.4 Punto de Georeferencia (Inicio del Proyecto) : Coordenadas TMQ    Punto de Georeferencia (Fin del Proyecto) : Coordenadas TMQ

X: 9971025.1697    X: 9971033.3757

Y: 496136.6599    Y: 496115.8563

1.5 Tipo de Requerimiento    Espacio Público        Vialidad        Infraestructura   

Nombre: **CERRAMIENTO FRONTAL PARQUE ECOLOGICO**    ID Via:   

Desde:   

Hasta:   

Intersección mas cercana: **CALLE HURTADO DE MENDOZA Y PEDRO DE LA CRUZ**

### DATOS GENERALES

1.6 Barrio Regularizado :    SI        NO   

1.7 Porcentaje de Consolidación : **70%**

1.8 Afectaciones :    SI        NO   

1.9 Trazado vial (APROBADO) :    SI        NO   

1.10 Interferencia con MetroQ:    SI        NO   

### SERVICIOS BASICOS

1.11 Alcantarillado :    SI        NO   

1.12 Agua Potable :    SI        NO   

1.13 Red Eléctrica :    SI        NO   

### BENEFICIARIOS

1.14 Nº Beneficiarios Directos :    **100 HABITANTES**

1.15 Nº Beneficiarios Indirectos :    **200 HABITANTES**

### TRANSPORTE

1.16 Transporte Público :    ALTO        MEDIO        BAJO   

1.17 Transporte Privado :    ALTO        MEDIO        BAJO   

### USO DE SUELO

1.18 Residencial :    SI        NO   

1.19 Comercial :    SI        NO   

*PUNTOS DE INTERÉS (Salud, Educación, Religioso, Gubernamental, Turismo, Recreativo)*

**PARTE POSTERIOR DEL COLEGIO CONCEJO PROVINCIAL.**

.....

.....

## 2. DEL REQUERIMIENTO

Clasificación Vial Urbana:   

### 2.1 ASPECTOS FISICOS

Longitud :        (m)

Ancho :        (m)

Capa de Rodadura :   

Estado de la Vía :    BUENO        REGULAR        MALO   

Tipo de Tratamiento Solicitado (De acuerdo a Términos Técnicos) :   

Observaciones :   

**AREA APROXIMADA DE INTERVENCION: 320.00 ML**

.....

.....

.....

.....

Nombre del Inspector responsable: **ARQ. MAURICIO ZAPATA**    Firma Inspector responsable (DGT):   

### 2.2 ASPECTOS PRESUPUESTARIOS

Costo Referencial de la intervención    USD: **\$40.000,00**

Justificación del análisis de costo:   

.....

.....

**CERRAMIENTO MALLA**

.....

.....

.....

Nombre Técnico Responsable: **ARQ. MARCELO ATI**    Firma técnico responsable (DGT):

**3 . FOTOGRAFÍAS**

**Fotografía 1**



**Fotografía 2**



**Fotografía 3**



**Fotografía 4**



**4 . CROQUIS**



**5 . CONCLUSIONES / RECOMENDACIONES**

**NO ES FACTIBLE**  
**AREA INTERVENIDA POR EL METRO-QUITO**  
**AREA COLINDA CON QUEBRADA LA CUAL SOLICITAR INFORME A LA EPMMOP, EMPRESA ENCARGADA DE QUEBRADAS Y COLECTORES**

**6 . REFERENCIAS DEL SOLICITANTE**

6.1 Nombre:	SRA. LOURDES CHALCO
6.2 Teléfono :	0983489192
6.3 Dirección:	CALLE HURTADO DE MENDOZA Y PEDRO DE LA CRUZ
6.4 Barrio al que representa:	CDLA. QUITO SUR, SECTOR PARQUE ECOLOGICO

Revisado por:

Aprobado por:

\_\_\_\_\_  
 ARQ. CARLOS GUERRA  
 DIRECTOR DE GESTIÓN DE TERRITORIO

\_\_\_\_\_  
 ING. EDWIN BOSMEDIANO  
 ADMINISTRADOR ZONAL ELOY ALFARO

# FICHA DE PREFACTIBILIDAD DE PROYECTO DE OBRA PÚBLICA

5.-TRAMITE: 0001318/2017-040748



FECHA DE INSPECCIÓN: 23 / 08 / 2017

1. INFORMACIÓN BÁSICA DEL SITIO									
UBICACIÓN									
1.1 Administración Zonal :		ELOY ALFARO							
1.2 Parroquia :		SAN BARTOLO							
1.3 Barrio o Sector :		BARRIO UNION Y JUSTICA, SECTOR PARQUE CHINO							
1.4 Punto de Georeferencia (Inicio del Proyecto) : Coordenadas TMQ					Punto de Georeferencia (Fin del Proyecto) : Coordenadas TMQ				
X : 9971352.8355					X : 9971303.5236				
Y : 495837.4109					Y : 495789.4991				
1.5 Tipo de Requerimiento		Espacio Público		X		Vialidad		Infraestructura	
Nombre:		CONSTRUCCIÓN CASA COMUNAL, AUMENTO CERRAMIENTO MALLA						ID Via:	
Desde:									
Hasta:									
Intersección mas cercana:		CALLE LOS ENCUENTROS Y CALLE PANGUI							
DATOS GENERALES									
1.6 Barrio Regularizado :		SI		X		NO			
1.7 Porcentaje de Consolidación :		100%							
1.8 Afectaciones :		SI				NO		X	
1.9 Trazado vial (APROBADO) :		SI		X		NO			
1.10 Interferencia con MetroQ:		SI				NO		X	
SERVICIOS BÁSICOS									
1.11 Alcantarillado :		SI				NO		X	
1.12 Agua Potable :		SI				NO		X	
1.13 Red Eléctrica :		SI				NO		X	
BENEFICIARIOS									
1.14 N° Beneficiarios Directos :		500 HABITANTES							
1.15 N° Beneficiarios Indirectos :		600 HABITANTES							
TRANSPORTE									
1.16 Transporte Público :		ALTO				MEDIO		X	
1.17 Transporte Privado :		ALTO				MEDIO		X	
						BAJO			
						BAJO			
USO DE SUELO									
1.18 Residencial :		SI		X		NO			
1.19 Comercial :		SI				NO		X	
PUNTOS DE INTERÉS (Salud, Educación, Religioso, Gubernamental, Turismo, Recreativo)									
COLEGIO FISCAL ECUADOR									
PARQUE CHINO									
2. DEL REQUERIMIENTO									
Clasificación Vial Urbana:									
2.1 ASPECTOS FÍSICOS									
Longitud :									(m)
Ancho :									(m)
Capa de Rodadura :									
Estado de la Vía :		BUENO				REGULAR			
Tipo de Tratamiento Solicitado (De acuerdo a Términos Técnicos) :									
Observaciones :									
ÁREA DE INTERVENCIÓN DEL PROYECTO: 150.00 M2									
Nombre del Inspector responsable: ARQ. MAURICO ZAPATA					Firma Inspector responsable (DGT):				
2.2 ASPECTOS PRESUPUESTARIOS									
Costo Referencial de la intervención					USD: \$ 60.000,00				
Justificación del análisis de costo:									
CONSTRUCCION CASA COMUNAL									
Nombre Técnico Responsable: ARQ. MARCELO ATI					Firma técnico responsable (DGT):				

3. FOTOGRAFIAS

Fotografía 1



Fotografía 2



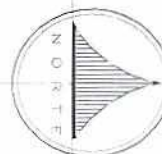
Fotografía 3



Fotografía 4



4. CROQUIS



UBICACION

5. CONCLUSIONES / RECOMENDACIONES

SE DA LA FACTIBILIDAD, EL DIRIGENTE SE COMPROMETE ANTES DE INTERVENIR CON EL PROYECTO, PRESENTAR FACTIBILIDADES PARA ACOMETIDAS DE SERVICIOS BASICOS.  
 SI NO PRESENTA ALGUN DOCUMENTO EN LA REUNION DE PRESUPUESTOS PARTICIPATIVOS NO SE DA FACTIBILIDAD PARA EL PROYECTO.  
 RECOMENDACION PARA REALIZAR EL PROYECTO EJECUTARLOS MEDIANTE ESTUDIOS DE CONSULTORIA.

6. REFERENCIAS DEL SOLICITANTE

6.1 Nombre:	SR. MARGOTH LOPEZ
6.2 Teléfono :	0984699341
6.3 Dirección:	CALLE LOS ENCUENTROS Y CALLE PANGUI
6.4 Barrio al que representa:	BARRIO UNION Y JUSTICA, SECTOR PARQUE CHINO

Revisado por:

Aprobado por:

ARQ. CARLOS GUERRA  
 DIRECTOR DE GESTIÓN DE TERRITORIO

ING. EDWIN BOSMEDIANO  
 ADMINISTRADOR ZONAL ELOY ALFARO



# FICHA DE PREFACTIBILIDAD DE PROYECTO DE OBRA PÚBLICA

6.-TRAMITE :0001539/2017-045755



**FECHA DE INSPECCIÓN**    23    /    08    /    2017

## 1. INFORMACION BASICA DEL SITIO

### UBICACION

1.1 Administración Zonal : **ELOY ALFARO**

1.2 Parroquia : **SAN BARTOLO**

1.3 Barrio o Sector : **CDLA. ARRAYANES.**

1.4 Punto de Georeferencia (Inicio del Proyecto) : Coordenadas TMQ    Punto de Georeferencia (Fin del Proyecto) : Coordenadas TMQ

X: **9971793.3773**    X: **9971797.4668**

Y: **496120.7155**    Y: **496083.1815**

1.5 Tipo de Requerimiento    Espacio Público        Vialidad        Infraestructura   

Nombre: **CONSTRUCCION GRADERIOS CON CUBIERTA, BATERIAS SANITARIAS.**    ID Via:   

Desde:   

Hasta:   

Intersección mas cercana: **CALLE JUAN CAMACARO Y Oe5M**

### DATOS GENERALES

1.6 Barrio Regularizado :    SI        NO   

1.7 Porcentaje de Consolidación : **100%**

1.8 Afectaciones :    SI        NO   

1.9 Trazado vial (APROBADO) :    SI        NO   

1.10 Interferencia con MetroQ:    SI        NO   

### SERVICIOS BASICOS

1.11 Alcantarillado :    SI        NO   

1.12 Agua Potable :    SI        NO   

1.13 Red Eléctrica :    SI        NO   

### BENEFICIARIOS

1.14 N° Beneficiarios Directos :    **200 HABITANTES**

1.15 N° Beneficiarios Indirectos :    **300 HABITANTES**

### TRANSPORTE

1.16 Transporte Público :    ALTO        MEDIO        BAJO   

1.17 Transporte Privado :    ALTO        MEDIO        BAJO   

### USO DE SUELO

1.18 Residencial :    SI        NO   

1.19 Comercial :    SI        NO   

### PUNTOS DE INTERÉS (Salud, Educación, Religioso, Gubernamental, Turismo, Recreativo)

**COLEGIO DE CONCENTRACION DEPORTIVA DE PICHINCHA.**

## 2. DEL REQUERIMIENTO

Clasificación Vial Urbana:   

### 2.1 ASPECTOS FISICOS

Longitud :        (m)

Ancho :        (m)

Capa de Rodadura :   

Estado de la Vía :    BUENO        REGULAR        MALO   

Tipo de Tratamiento Solicitado (De acuerdo a Términos Técnicos) :   

Observaciones :   

**AREA DE INTERVENCION PROYECTO: 150,00 M2**

Nombre del Inspector responsable: **ARQ. MAURICO ZAPATA**    Firma Inspector responsable (DGT):   

### 2.2 ASPECTOS PRESUPUESTARIOS

Costo Referencial de la intervención    USD: **\$30.000,00**

Justificación del análisis de costo:   

**CONSTRUCCION GRADERIOS CON CUBIERTA**

Nombre Técnico Responsable: **ARQ. MARCELO ATI**    Firma técnico responsable (DGT):

### 3. FOTOGRAFÍAS

Fotografía 1



Fotografía 2



Fotografía 3



Fotografía 4



### 4. CROQUIS



### 5. CONCLUSIONES / RECOMENDACIONES

**FACTIBLE CONTRUCCION GRADERIOS CON CUBIERTA  
 LAS BATERIAS SANITARIAS NO SON FACTIBLES YA QUE NO EXISTE PARA ACOMETIDAS DE ALCANTARILLADO.  
 NO EXISTE ESPACIO FISICO PARA SER IMPLANTADA.**

### 6. REFERENCIAS DEL SOLICITANTE

6.1 Nombre:	SR. CARLOS URBINA
6.2 Teléfono :	266178370984923533
6.3 Dirección:	CALLE JUAN CAMACARO Y De5M
6.4 Barrio al que representa:	CDLA. ARRAYANES.

Revisado por:

Aprobado por:

ARQ. CARLOS GUERRA  
 DIRECTOR DE GESTIÓN DE TERRITORIO

ING. EDWIN BOSMEDIANO  
 ADMINISTRADOR ZONAL ELOY ALFARO

# FICHA DE PREFACTIBILIDAD DE PROYECTO DE OBRA PÚBLICA

7.-TRAMITE:0001801/2017-047135



**FECHA DE INSPECCIÓN**      23 / 08 / 2017

## 1. INFORMACION BASICA DEL SITIO

### UBICACION

1.1 Administración Zonal : **ELOY ALFARO**

1.2 Parroquia : **SAN BARTOLO**

1.3 Barrio o Sector : **CDLA. LA GATAZO.**

1.4 Punto de Georeferencia (Inicio del Proyecto) : Coordenadas TMQ      Punto de Georeferencia (Fin del Proyecto) : Coordenadas TMQ

X : 9970682.8983      X: 9970695.7930

Y : 494975.5879      Y : 495008.1582

1.5 Tipo de Requerimiento      Espacio Público            Vialidad            Infraestructura     

Nombre: **IMPLEMENTACION Y ADECUACION DEL PARQUE, ARREGLO CANCHA SINTETICA**      ID Via:     

Desde:     

Hasta:     

Intersección mas cercana: **CALLE SOSORANGA Y CALLE PILALO**

### DATOS GENERALES

1.6 Barrio Regularizado :      SI       NO

1.7 Porcentaje de Consolidación : **100%**

1.8 Afectaciones :      SI       NO

1.9 Trazado vial (APROBADO) :      SI       NO

1.10 Interferencia con MetroQ:      SI       NO

### SERVICIOS BASICOS

1.11 Alcantarillado :      SI       NO

1.12 Agua Potable :      SI       NO

1.13 Red Eléctrica :      SI       NO

### BENEFICIARIOS

1.14 N° Beneficiarios Directos :      **200 HABITANTES**

1.15 N° Beneficiarios Indirectos :      **400 HABITANTES**

### TRANSPORTE

1.16 Transporte Público :      ALTO       MEDIO       BAJO

1.17 Transporte Privado :      ALTO       MEDIO       BAJO

### USO DE SUELO

1.18 Residencial :      SI       NO

1.19 Comercial :      SI       NO

### PUNTOS DE INTERÉS (Salud, Educación, Religioso, Gubernamental, Turismo, Recreativo)

**IGLESIA CATOLICA LA GATAZO**

## 2. DEL REQUERIMIENTO

Clasificación Vial Urbana:     

### 2.1 ASPECTOS FISICOS

Longitud :       (m)

Ancho :       (m)

Capa de Rodadura :     

Estado de la Vía :      BUENO       REGULAR       MALO

Tipo de Tratamiento Solicitado (De acuerdo a Términos Técnicos) :     

Observaciones :     

### PARQUE INTERVENIDO POR LA EPMMP

Nombre del Inspector responsable: **ARQ. MAURICIO ZAPATA**      Firma Inspector responsable (DGT):     

### 2.2 ASPECTOS PRESUPUESTARIOS

Costo Referencial de la intervención      USD:     

Justificación del análisis de costo:     

### PARQUE INTERVENIDO POR LA EPMMP

Nombre Técnico Responsable: **ARQ. MARCELO ATI**      Firma técnico responsable (DGT):

**3. FOTOGRAFÍAS**

**Fotografía 1**



**Fotografía 2**



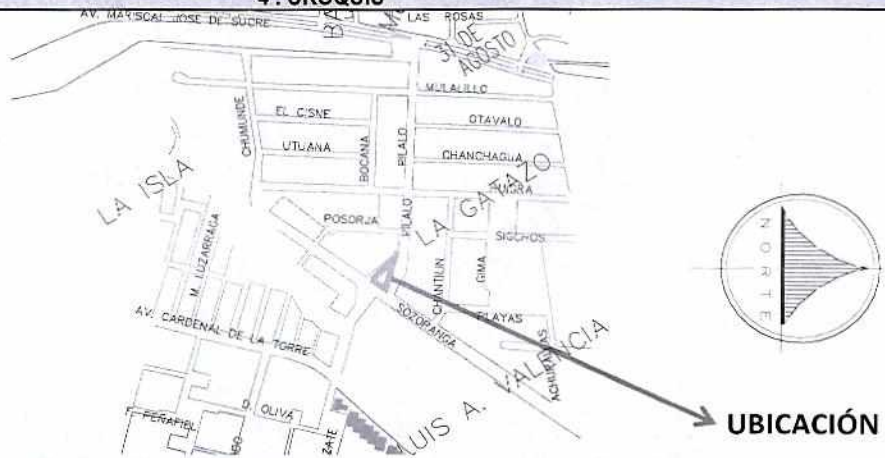
**Fotografía 3**



**Fotografía 4**



**4. CROQUIS**



**5. CONCLUSIONES / RECOMENDACIONES**

**NO FACTIBLE  
PARQUE INTERVENIDO POR LA EPMMP**

**6. REFERENCIAS DEL SOLICITANTE**

6.1 Nombre: **SRA. MARTHA ORQUERA**  
 6.2 Teléfono : **296067470999943018**  
 6.3 Dirección: **CALLE SOSORANGA Y CALLE PILALO**  
 6.4 Barrio al que representa: **CDLA. LA GATAZO.**

Revisado por:

Aprobado por:

ARQ. CARLOS GUERRA  
DIRECTOR DE GESTIÓN DE TERRITORIO

ING. EDWIN BOSMEDIANO  
ADMINISTRADOR ZONAL ELOY ALFARO

# FICHA DE PREFACTIBILIDAD DE PROYECTO DE OBRA PÚBLICA

8.-TRAMITE: 0001183/2017-036519



**FECHA DE INSPECCIÓN**      23 / 08 / 2017

## 1. INFORMACION BASICA DEL SITIO

### UBICACION

1.1 Administración Zonal : **ELOY ALFARO**

1.2 Parroquia : **SAN BARTOLO**

1.3 Barrio o Sector : **CDLA. 14 DE ENERO, SECTOR COOPERATIVA IEES FUT**

1.4 Punto de Georeferencia (Inicio del Proyecto) : Coordenadas TMQ      Punto de Georeferencia (Fin del Proyecto) : Coordenadas TMQ

X : 9971156.9251      X : 9971216.8021

Y : 495543.6212      Y : 495480.3263

1.5 Tipo de Requerimiento      Espacio Público            Vialidad            Infraestructura     

Nombre: **ILUMINACION EN LA CANCHA DE FUTBOL**      ID Via:     

Desde:     

Hasta:     

Intersección mas cercana: **AJAVI ENTRE CALLE PAQUISHA Y YANZATZA**

### DATOS GENERALES

1.6 Barrio Regularizado :      SI       NO

1.7 Porcentaje de Consolidación : **100%**

1.8 Afectaciones :      SI       NO

1.9 Trazado vial (APROBADO) :      SI       NO

1.10 Interferencia con MetroQ:      SI       NO

### SERVICIOS BASICOS

1.11 Alcantarillado :      SI       NO

1.12 Agua Potable :      SI       NO

1.13 Red Eléctrica :      SI       NO

### BENEFICIARIOS

1.14 Nº Beneficiarios Directos :      **400 HABITANTES**

1.15 Nº Beneficiarios Indirectos :      **600 HABITANTES**

### TRANSPORTE

1.16 Transporte Público :      ALTO       MEDIO       BAJO

1.17 Transporte Privado :      ALTO       MEDIO       BAJO

### USO DE SUELO

1.18 Residencial :      SI       NO

1.19 Comercial :      SI       NO

### PUNTOS DE INTERÉS (Salud, Educación, Religioso, Gubernamental, Turismo, Recreativo)

**IGLESIA CATOLICA DE LA IEES FUT**

.....

.....

## 2. DEL REQUERIMIENTO

Clasificación Vial Urbana:     

### 2.1 ASPECTOS FISICOS

Longitud :       (m)

Ancho :       (m)

Capa de Rodadura :     

Estado de la Vía :      BUENO       REGULAR       MALO

Tipo de Tratamiento Solicitado (De acuerdo a Términos Técnicos) :     

Observaciones :     

.....

**AREA DE INTERVENCION PARA PROYECTO: 4.950,00 M2**

.....

.....

.....

.....

.....

Nombre del Inspector responsable: **ARQ. MAURICIO ZAPATA**      Firma Inspector responsable (DGT):     

### 2.2 ASPECTOS PRESUPUESTARIOS

Costo Referencial de la intervención      USD: **35.000,00**

Justificación del análisis de costo:     

.....

.....

**PROYECTO DE INGENIERIA ELECTRICA**

.....

.....

.....

.....

Nombre Técnico Responsable: **ARQ. MARCELO ATI**      Firma técnico responsable (DGT):     

Nota: Si el Sitio de intervención no cuenta con Alcantarillado, Agua Potable, Red Eléctrica, no es Barrio Regularizado y no tiene Trazado Vial Aprobado, no es elegible para priorización

**3. FOTOGRAFÍAS**

**Fotografía 1**



**Fotografía 2**



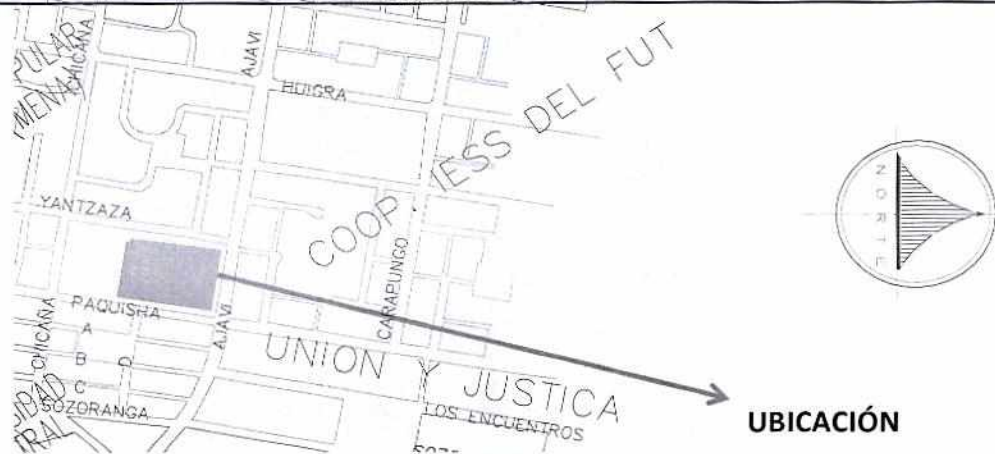
**Fotografía 3**



**Fotografía 4**



**4. CROQUIS**



**5. CONCLUSIONES / RECOMENDACIONES**

**FACTIBLE**  
**PROYECTO DE INGENIERIA ELECTRICA QUE ESTA FUERA DE COMPETENCIA DE LA UNIDAD OBRAS PUBLICAS**  
**RECOMEDACION REALIZAR LOS ESTUDIOS POR MEDIO DE CONSULTORIA DE INGENERIA ELECTRICA.**

**6. REFERENCIAS DEL SOLICITANTE**

6.1 Nombre:	SR. HUGO BASTIDAS
6.2 Teléfono :	2961023/0984733578
6.3 Dirección:	AJAVI ENTRE CALLE PAQUISHA Y YANTATZA
6.4 Barrio al que representa:	CDLA. 14 DE ENERO, SECTOR COOPERATIVA IEES FUT

Revisado por:

Aprobado por:

\_\_\_\_\_  
 ARQ. CARLOS GUERRA  
 DIRECTOR DE GESTIÓN DE TERRITORIO

\_\_\_\_\_  
 ING. EDWIN BOSMEDIANO  
 ADMINISTRADOR ZONAL ELOY ALFARO

# FICHA DE PREFACTIBILIDAD DE PROYECTO DE OBRA PÚBLICA

9.-TRAMITE: 00000807/2017-025008



FECHA DE INSPECCIÓN: 23 / 08 / 2017

## 1. INFORMACION BASICA DEL SITIO

### UBICACION

1.1 Administración Zonal : ELOY ALFARO							
1.2 Parroquia : SAN BARTOLO							
1.3 Barrio o Sector : CDLA. QUITO SUR, SECTOR ASOCIACION HEROES DEL CENEPA							
1.4 Punto de Georeferencia (Inicio del Proyecto) : Coordenadas TMQ X: 9971002.6181 Y: 496496.9591	Punto de Georeferencia (Fin del Proyecto) : Coordenadas TMQ X: 9971002.6181 Y: 496522.7039						
1.5 Tipo de Requerimiento	<table border="1" style="width: 100%; border-collapse: collapse;"> <tr> <td>Espacio Público</td> <td><input checked="" type="checkbox"/></td> <td>Vialidad</td> <td><input type="checkbox"/></td> <td>Infraestructura</td> <td><input type="checkbox"/></td> </tr> </table>	Espacio Público	<input checked="" type="checkbox"/>	Vialidad	<input type="checkbox"/>	Infraestructura	<input type="checkbox"/>
Espacio Público	<input checked="" type="checkbox"/>	Vialidad	<input type="checkbox"/>	Infraestructura	<input type="checkbox"/>		
Nombre: REPAVIMENTACION CANCHA VOLEY Y COLOCACION JUEGOS INFANTILES ID Via:							
Desde:							
Hasta:							
Intersección mas cercana: AV. TNTE. HUGO ORTIZ Y CALLE ANTONIO CAICEDO							

### DATOS GENERALES

1.6 Barrio Regularizado :	SI	<input checked="" type="checkbox"/>	NO	<input type="checkbox"/>
1.7 Porcentaje de Consolidación :	100%			
1.8 Afectaciones :	SI	<input type="checkbox"/>	NO	<input checked="" type="checkbox"/>
1.9 Trazado vial (APROBADO) :	SI	<input checked="" type="checkbox"/>	NO	<input type="checkbox"/>
1.10 Interferencia con MetroQ:	SI	<input type="checkbox"/>	NO	<input checked="" type="checkbox"/>

### SERVICIOS BASICOS

1.11 Alcantarillado :	SI	<input checked="" type="checkbox"/>	NO	<input type="checkbox"/>
1.12 Agua Potable :	SI	<input checked="" type="checkbox"/>	NO	<input type="checkbox"/>
1.13 Red Eléctrica :	SI	<input checked="" type="checkbox"/>	NO	<input type="checkbox"/>

### BENEFICIARIOS

1.14 N° Beneficiarios Directos :	50 HABITANTES
1.15 N° Beneficiarios Indirectos :	100 HABITANTES

### TRANSPORTE

1.16 Transporte Público :	ALTO	<input type="checkbox"/>	MEDIO	<input checked="" type="checkbox"/>	BAJO	<input type="checkbox"/>
1.17 Transporte Privado :	ALTO	<input type="checkbox"/>	MEDIO	<input checked="" type="checkbox"/>	BAJO	<input type="checkbox"/>

### USO DE SUELO

1.18 Residencial :	SI	<input checked="" type="checkbox"/>	NO	<input type="checkbox"/>
1.19 Comercial :	SI	<input type="checkbox"/>	NO	<input checked="" type="checkbox"/>

*PUNTOS DE INTERÉS (Salud, Educación, Religioso, Gubernamental, Turismo, Recreativo)*

**PARADA DEL TROLE BUS CLEMENTE BALLEN**

## 2. DEL REQUERIMIENTO

Clasificación Vial Urbana:

### 2.1 ASPECTOS FISICOS

Longitud :		(m)	
Ancho :		(m)	
Capa de Rodadura :			
Estado de la Vía :	BUENO	REGULAR	MALO
Tipo de Tratamiento Solicitado (De acuerdo a Términos Técnicos) :			

Observaciones :

**AREA A INTERVENIR: 300.00 M2**

Nombre del Inspector responsable: ARQ. MAURICIO ZAPATA      Firma Inspector responsable (DGT):

### 2.2 ASPECTOS PRESUPUESTARIOS

Costo Referencial de la intervención      USD: \$25.000,00

Justificación del análisis de costo:

**PAVIMENTACION CANCHA DEPORTIVA  
JUEGOS INFANTILES**

Nombre Técnico Responsable: ARQ. MARCELO ATI      Firma técnico responsable (DGT):

**3. FOTOGRAFÍAS**

**Fotografía 1**



**Fotografía 2**



**Fotografía 3**



**Fotografía 4**



**4. CROQUIS**



**5. CONCLUSIONES / RECOMENDACIONES**

**EL PROYECTO NO FACTIBLE  
EXISTE FISURAS Y HUNDIMIENTOS EN LA PARTE SUR DE LA CANCHA DEPORTIVA  
ESTA UBICADA EN EL BORDE DE QUEBRADA, SIN RESPETAR LA FRANJA DE PROTECCION**

**6. REFERENCIAS DEL SOLICITANTE**

6.1 Nombre:	SR. ANGEL LLERENA
6.2 Teléfono :	3022124/0987400699
6.3 Dirección:	AV. TNTE. HUGO ORTIZ Y CALLE ANTONIO CAICEDO
6.4 Barrio al que representa:	CDLA. QUITO SUR, SECTOR ASOCIACION HEROES DEL CENEPA

Revisado por:

Aprobado por:

ARQ. CARLOS GUERRA  
DIRECTOR DE GESTIÓN DE TERRITORIO

ING. EDWIN BOSMEDIANO  
ADMINISTRADOR ZONAL ELOY ALFARO



# FICHA DE PREFACTIBILIDAD DE PROYECTO DE OBRA PÚBLICA

10.-TRAMITE: 001105/2017-034923



**FECHA DE INSPECCIÓN**      23/ / 08      / 2017

## 1. INFORMACION BASICA DEL SITIO

### UBICACION

1.1 Administración Zonal : **ELOY ALFARO**

1.2 Parroquia : **SAN BARTOLO**

1.3 Barrio o Sector : **EL CALZADO, SECTOR LIGA DEPORTIVA BARRIONUEVO**

1.4 Punto de Georeferencia (Inicio del Proyecto) : Coordenadas TMQ      Punto de Georeferencia (Fin del Proyecto) : Coordenadas TMQ

X : **9972054.5441**      X : **9972121.2687**

Y : **496559.6531**      Y : **496562.2729**

1.5 Tipo de Requerimiento      Espacio Público      Vialidad            Infraestructura

Nombre: **CONSTRUCCION VISERA PARA TRIBUNA**      ID Via:     

Desde:     

Hasta:     

Intersección mas cercana: **AV. TNTE HUGO ORTIZ Y ROSA YEIRA**

### DATOS GENERALES

1.6 Barrio Regularizado :      SI            NO     

1.7 Porcentaje de Consolidación : **100%**

1.8 Afectaciones :      SI            NO     

1.9 Trazado vial (APROBADO) :      SI            NO     

1.10 Interferencia con MetroQ:      SI            NO     

### SERVICIOS BASICOS

1.11 Alcantarillado :      SI            NO     

1.12 Agua Potable :      SI            NO     

1.13 Red Eléctrica :      SI            NO     

### BENEFICIARIOS

1.14 N° Beneficiarios Directos :      **400 HABITANTES**

1.15 N° Beneficiarios Indirectos :      **400 HABITANTES**

### TRANSPORTE

1.16 Transporte Público :      ALTO      MEDIO            BAJO

1.17 Transporte Privado :      ALTO      MEDIO            BAJO

### USO DE SUELO

1.18 Residencial :      SI            NO     

1.19 Comercial :      SI            NO     

### PUNTOS DE INTERÉS (Salud, Educación, Religioso, Gubernamental, Turismo, Recreativo)

**CUERPO DE BOMBEROS QUITO**

## 2. DEL REQUERIMIENTO

Clasificación Vial Urbana:     

### 2.1 ASPECTOS FISICOS

Longitud :      (m)

Ancho :      (m)

Capa de Rodadura :     

Estado de la Vía :      BUENO      REGULAR      MALO

Tipo de Tratamiento Solicitado (De acuerdo a Términos Técnicos) :     

Observaciones :     

**AREA DEL PROYECTO 150.00 M2**

Nombre del Inspector responsable: **ARQ. MAURICIO ZAPATA**      Firma Inspector responsable (DGT):

### 2.2 ASPECTOS PRESUPUESTARIOS

Costo Referencial de la intervención      USD:\$ **18.000,00**

Justificación del análisis de costo:     

### CONSTRUCCION DE VISERA

Nombre Técnico Responsable: **ARQ. MARCELO ATI**      Firma técnico responsable (DGT):

Nota: Si el Sitio de intervención no cuenta con Alcantarillado, Agua Potable, Red Eléctrica, no es Barrio Regularizado y no tiene Trazado Vial Aprobado, no es elegible para priorización

**3. FOTOGRAFÍAS**

**Fotografía 1**



**Fotografía 2**



**Fotografía 3**



**Fotografía 4**



**4. CROQUIS**



**5. CONCLUSIONES / RECOMENDACIONES**

**FACTIBLE**

**6. REFERENCIAS DEL SOLICITANTE**

6.1 Nombre:	SR. DIEGO ROMERO
6.2 Teléfono :	2659865
6.3 Dirección:	AV. TÑTE HUGO ORTIZ Y ROSA YEIRA
6.4 Barrio al que representa:	EL CALZADO, SECTOR LIGA DEPORTIVA BARRIONUEVO

Revisado por:

Aprobado por:

ARQ. CARLOS GUERRA  
DIRECTOR DE GESTIÓN DE TERRITORIO

ING. EDWIN BOSMEDIANO  
ADMINISTRADOR ZONAL ELOY ALFARO

# FICHA DE PREFACTIBILIDAD DE PROYECTO DE OBRA PÚBLICA

11.-TRAMITE: 0008723/2016-551024



**FECHA DE INSPECCIÓN**      23 / 08 / 2017

## 1. INFORMACION BASICA DEL SITIO

### UBICACION

1.1 Administración Zonal : **ELOY ALFARO**

1.2 Parroquia : **SAN BARTOLO**

1.3 Barrio o Sector : **FRENTE POPULAR, SECTOR LA GATAZO**

1.4 Punto de Georeferencia (Inicio del Proyecto) : Coordenadas TMQ      Punto de Georeferencia (Fin del Proyecto) : Coordenadas TMQ

X: 9971109.8288      X: 9971086.3145

Y: 495157.8981      Y: 495183.7008

1.5 Tipo de Requerimiento      Espacio Público            Vialidad            Infraestructura     

Nombre: **CONSTRUCCION BATERIAS SANITARIAS.**      ID Via:     

Desde:     

Hasta:     

Intersección mas cercana: **CALLE TOACAZO Y CALLE SIGCHOS**

### DATOS GENERALES

1.6 Barrio Regularizado :      SI  NO

1.7 Porcentaje de Consolidación : **90%**

1.8 Afectaciones :      SI  NO

1.9 Trazado vial (APROBADO) :      SI  NO

1.10 Interferencia con MetroQ:      SI  NO

### SERVICIOS BASICOS

1.11 Alcantarillado :      SI  NO

1.12 Agua Potable :      SI  NO

1.13 Red Eléctrica :      SI  NO

### BENEFICIARIOS

1.14 Nº Beneficiarios Directos :      **150 HABITANTES**

1.15 Nº Beneficiarios Indirectos :      **200 HABITANTES**

### TRANSPORTE

1.16 Transporte Público :      ALTO  MEDIO  BAJO

1.17 Transporte Privado :      ALTO  MEDIO  BAJO

### USO DE SUELO

1.18 Residencial :      SI  NO

1.19 Comercial :      SI  NO

**PUNTOS DE INTERÉS** (Salud, Educación, Religioso, Gubernamental, Turismo, Recreativo)

**SECTOR LIGA DEPORTIVA BARRIAL SIMON BOLIVAR DE LA GATAZO**

## 2. DEL REQUERIMIENTO

Clasificación Vial Urbana: **ESCALINATA**

### 2.1 ASPECTOS FISICOS

Longitud :       (m)

Ancho :       (m)

Capa de Rodadura :     

Estado de la Vía :      BUENO  REGULAR  MALO

Tipo de Tratamiento Solicitado (De acuerdo a Términos Técnicos) :     

Observaciones :     

**AREA APROXIMADA : 45.00 M2**

Nombre del Inspector responsable: **ARQ. MAURICIO ZAPATA**      Firma Inspector responsable (DGT):     

### 2.2 ASPECTOS PRESUPUESTARIOS

Costo Referencial de la intervención      USD: **\$25.000,00**

Justificación del análisis de costo:     

**CONSTRUCCION BATERIA SANITARIA**

Nombre Técnico Responsable: **ARQ. MARCELO ATI**      Firma técnico responsable (DGT):

**3. FOTOGRAFÍAS**

**Fotografía 1**



**Fotografía 2**



**Fotografía 3**



**Fotografía 4**



**4. CROQUIS**



**5. CONCLUSIONES / RECOMENDACIONES**

SE DA LA FACTIBILIDAD, EL DIRIGENTE SE COMPROMETE ANTES DE INTERVENIR CON EL PROYECTO, PRESENTAR FACTIBILIDADES PARA ACOMETIDAS DE SERVICIOS BASICOS PARA ESTAS BATERIAS SANITARIAS. SI NO PRESENTA ALGUN DOCUMENTO EN LA REUNION DE PRESUPUESTOS PARTICIPATIVOS NO SE DA FACTIBILIDAD PARA EL PROYECTO.

**6. REFERENCIAS DEL SOLICITANTE**

6.1 Nombre:	SR. ANGEL ANDRADE
6.2 Teléfono :	2631761/0983161499
6.3 Dirección:	CALLE TOACAZO Y CALLE SIGCHÓS
6.4 Barrio al que representa:	FRENTE POPULAR, SECTOR LA GATAZO

Revisado por:

Aprobado por:

ARQ. CARLOS GUERRA  
DIRECTOR DE GESTIÓN DE TERRITORIO

ING. EDWIN BOSMEDIANO  
ADMINISTRADOR ZONAL ELOY ALFARO

# FICHA DE PREFACTIBILIDAD DE PROYECTO DE OBRA PÚBLICA

12-TRAMITE:0002537/2017-074516



FECHA DE INSPECCIÓN: 23 / 08 / 2017

## 1. INFORMACION BASICA DEL SITIO

### UBICACION

1.1 Administración Zonal: **ELOY ALFARO**  
 1.2 Parroquia: **SAN BARTOLO**  
 1.3 Barrio o Sector: **LA INTERNACIONAL, QUITO SUR**

1.4 Punto de Georeferencia (Inicio del Proyecto): Coordenadas TMQ  
 X: 9970705.3579      Y: 496627.1023  
 Punto de Georeferencia (Fin del Proyecto): Coordenadas TMQ  
 X: 9970707.1407      Y: 496597.2351

1.5 Tipo de Requerimiento:  Espacio Público     Vialidad     Infraestructura  
 Nombre: **SUBIR MURO QUE SEPARA CANCHA CON VIVIENDA.**    ID Via: **LOCAL**  
 Desde: \_\_\_\_\_  
 Hasta: \_\_\_\_\_

Intersección mas cercana: **CALLE NICOLAS DE LA PENNA Y TOMAS GUERRERO.**

### DATOS GENERALES

1.6 Barrio Regularizado:    SI  NO   
 1.7 Porcentaje de Consolidación: **100%**  
 1.8 Afectaciones:    SI  NO   
 1.9 Trazado vial (APROBADO):    SI  NO   
 1.10 Interferencia con MetroQ:    SI  NO

### SERVICIOS BASICOS

1.11 Alcantarillado:    SI  NO   
 1.12 Agua Potable:    SI  NO   
 1.13 Red Eléctrica:    SI  NO

### BENEFICIARIOS

1.14 Nº Beneficiarios Directos: **200 HABITANTES**  
 1.15 Nº Beneficiarios Indirectos: **500 HABITANTES**

### TRANSPORTE

1.16 Transporte Público:    ALTO  MEDIO  BAJO   
 1.17 Transporte Privado:    ALTO  MEDIO  BAJO

### USO DE SUELO

1.18 Residencial:    SI  NO   
 1.19 Comercial:    SI  NO

### PUNTOS DE INTERÉS (Salud, Educación, Religioso, Gubernamental, Turismo, Recreativo)

**ESTACION DEL TROLEBUS LA INTERNACIONAL**

## 2. DEL REQUERIMIENTO

Clasificación Vial Urbana: \_\_\_\_\_

### 2.1 ASPECTOS FISICOS

Longitud: \_\_\_\_\_ (m)  
 Ancho: \_\_\_\_\_ (m)  
 Capa de Rodadura: \_\_\_\_\_  
 Estado de la Vía:    BUENO  REGULAR  MALO   
 Tipo de Tratamiento Solicitado (De acuerdo a Términos Técnicos): \_\_\_\_\_  
 Observaciones: \_\_\_\_\_

**AREA DEL PROYECTO ADOQUINADO: 500.00 M2**

Nombre del Inspector responsable: **ARQ. MAURICIO ZAPATA**    Firma Inspector responsable (DGT): \_\_\_\_\_

### 2.2 ASPECTOS PRESUPUESTARIOS

Costo Referencial de la intervención: **USD:\$25.000,00**

Justificación del análisis de costo:  
**CONSTRUCCION CERRAMIENTO**

Nombre Técnico Responsable: **ARQ. MARCELO ATI**    Firma técnico responsable (DGT): \_\_\_\_\_

**3. FOTOGRAFÍAS**

Fotografía 1



Fotografía 2



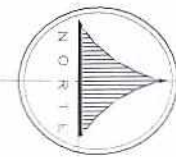
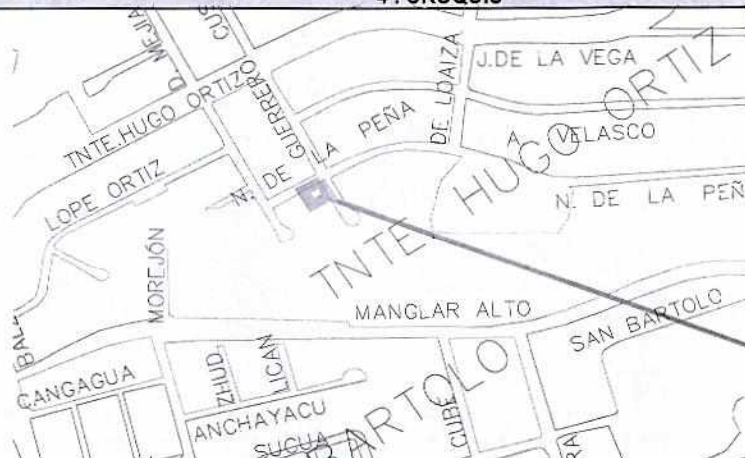
Fotografía 3



Fotografía 4



**4. CROQUIS**



**UBICACIÓN**

**5. CONCLUSIONES / RECOMENDACIONES**

**PROYECTO NO FACTIBLE**  
 EXISTE, ESTA CONSTRUÍDO DOS NIVELES DE CERRAMIENTO DE MALLA, QUE PROTEGE EL PREDIO SUR COLINDANTE.  
 EXISTE UN TRAMO DE VÍA QUE NO ESTA ADOQUINADO, VÍA EN MAL ESTADO.

**6. REFERENCIAS DEL SOLICITANTE**

6.1 Nombre:	SRA. JACQUELINE PEREZ
6.2 Teléfono :	2630761/0995597587
6.3 Dirección:	CALLE NICOLAS DE LA PEÑA Y TOMAS GUERRERO.
6.4 Barrio al que representa:	LA INTERNACIONAL, QUITO SUR

Revisado por:

Aprobado por:

ARQ. CARLOS GUERRA  
 DIRECTOR DE GESTIÓN DE TERRITORIO

ING. EDWIN BOSMEDIANO  
 ADMINISTRADOR ZONAL ELOY ALFARO

# FICHA DE PREFACTIBILIDAD DE PROYECTO DE OBRA PÚBLICA

13.-TRAMITE: 0002807/2017-082899



FECHA DE INSPECCIÓN: 23 / 08 / 2017

## 1. INFORMACION BASICA DEL SITIO

### UBICACION

1.1 Administración Zonal: **ELOY ALFARO**

1.2 Parroquia: **SOLANDA**

1.3 Barrio o Sector: **CASAS QUITO**

1.4 Punto de Georeferencia (Inicio del Proyecto): Coordenadas TMQ

X: 9970246.8032      X: 9969451.4154

Y: 496578.4543      Y: 496294.4085

1.5 Tipo de Requerimiento:  Espacio Público     Vialidad     Infraestructura

Nombre: **ADOQUINADO CALLE MANGLAR ALTO**      ID Via: **LOCAL**

Desde: **CALLE BALZAR**

Hasta: **CALLE AYAPAMBA**

Intersección mas cercana: **CALLE MANGLAR ALTO Y AYAPAMBA**

### DATOS GENERALES

1.6 Barrio Regularizado:    SI  NO

1.7 Porcentaje de Consolidación: **70%**

1.8 Afectaciones:    SI  NO

1.9 Trazado vial (APROBADO):    SI  NO

1.10 Interferencia con MetroQ:    SI  NO

### SERVICIOS BASICOS

1.11 Alcantarillado:    SI  NO

1.12 Agua Potable:    SI  NO

1.13 Red Eléctrica:    SI  NO

### BENEFICIARIOS

1.14 Nº Beneficiarios Directos: **5.000 HABITANTES**

1.15 Nº Beneficiarios Indirectos: **2.000 HABITANTES**

### TRANSPORTE

1.16 Transporte Público:    ALTO  MEDIO  BAJO

1.17 Transporte Privado:    ALTO  MEDIO  BAJO

### USO DE SUELO

1.18 Residencial:    SI  NO

1.19 Comercial:    SI  NO

## MERCADO MAYORISTA

## 2. DEL REQUERIMIENTO

Clasificación Vial Urbana: **LOCAL**

### 2.1 ASPECTOS FISICOS

Longitud: **880.00 ML** (m)

Ancho: **VARIABLE POR AFECTACIONES** (m)

Capa de Rodadura:

Estado de la Via:    BUENO  REGULAR  MALO

Tipo de Tratamiento Solicitado (De acuerdo a Términos Técnicos): **CONSTRUCCIÓN ADOQUINADO**

Observaciones:

**AREA APROXIMADA PARA PROYECTO: 4.400.00M2**

**EXISTENCIA DE AFECTACIONES POR CONSTRUCCIONES**

**LA VIA EN EL SECTOR FRENTE MERCADO MAYORISTA EXISTE HUNDIMIENTOS Y DESLIZAMIENTOS QUE VAN**

**ALA QUEBRADA.**

Nombre del Inspector responsable: **ARQ. MAURICO ZAPATA**      Firma Inspector responsable (DGT):

### 2.2 ASPECTOS PRESUPUESTARIOS

Costo Referencial de la intervención      USD: **\$180.000,00**

Justificación del análisis de costo:

### ADOQUINAMIENTO TRAMO 1

Nombre Técnico Responsable: **ARQ. MARCELO ATI**      Firma técnico responsable (DGT):

**3. FOTOGRAFÍAS**

Fotografía 1



Fotografía 2



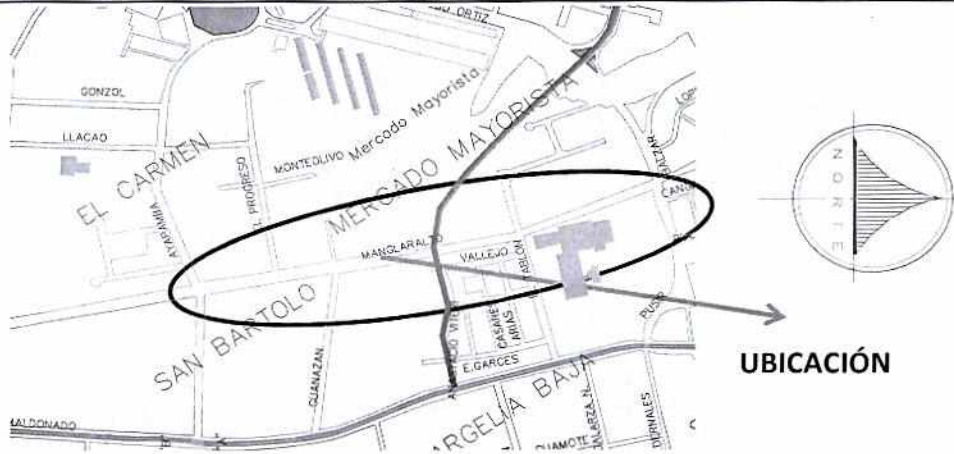
Fotografía 3



Fotografía 4



**4. CROQUIS**



**5. CONCLUSIONES / RECOMENDACIONES**

**PROYECTO NO FACTIBLE**  
**EXISTENCIA DE AFECTACIONES POR CONSTRUCCIONES**  
**LA VÍA EN EL SECTOR DEL MERCADO MAYORISTA EXISTE HUNDIMIENTOS Y DESLIZAMIENTOS QUE VAN A LA QUEBRADA**

**6. REFERENCIAS DEL SOLICITANTE**

6.1 Nombre:	SR. LUIS VENEGAS
6.2 Teléfono:	2673015/0998572851
6.3 Dirección:	CALLE MANGLAR ALTO Y AYAPAMBA
6.4 Barrio al que representa:	CASAS QUITO

Revisado por:

ARQ. CARLOS GUERRA  
 DIRECTOR DE GESTIÓN DE TERRITORIO

Aprobado por:

ING. EDWIN BOSMEDIANO  
 ADMINISTRADOR ZONAL ELOY ALFARO



# FICHA DE PREFACTIBILIDAD DE PROYECTO DE OBRA PÚBLICA

14.-TRAMITE: 0004056/2017-129222



FECHA DE INSPECCIÓN 23 / 08 / 2017

## 1. INFORMACION BASICA DEL SITIO

### UBICACION

1.1 Administración Zonal : ELOY ALFARO							
1.2 Parroquia : SAN BARTOLO							
1.3 Barrio o Sector : LA INTERNACIONAL							
1.4 Punto de Georeferencia (Inicio del Proyecto) : Coordenadas TMQ X : 9970488.7293 Y : 496525.4203	Punto de Georeferencia (Fin del Proyecto) : Coordenadas TMQ X : 9970456.6984 Y : 496540.1201						
1.5 Tipo de Requerimiento	<table border="1" style="width: 100%; border-collapse: collapse;"> <tr> <td>Espacio Público</td> <td></td> <td>Vialidad</td> <td><input checked="" type="checkbox"/></td> <td>Infraestructura</td> <td></td> </tr> </table>	Espacio Público		Vialidad	<input checked="" type="checkbox"/>	Infraestructura	
Espacio Público		Vialidad	<input checked="" type="checkbox"/>	Infraestructura			
Nombre: ASFALTADO	ID Via: LOCAL						
Desde: 40 MTS. ANTES DE LA CALLE MEJIA							
Hasta: 60 MTS. CALLE MANGLAR ALTO							
Intersección mas cercana: CALLE CRISTOBAL MOREJON Y CALLE MEJIA							

### DATOS GENERALES

1.6 Barrio Regularizado :	SI	<input checked="" type="checkbox"/>	NO	<input type="checkbox"/>
1.7 Porcentaje de Consolidación :	90%			
1.8 Afectaciones :	SI	<input type="checkbox"/>	NO	<input checked="" type="checkbox"/>
1.9 Trazado vial (APROBADO) :	SI	<input checked="" type="checkbox"/>	NO	<input type="checkbox"/>
1.10 Interferencia con MetroQ:	SI	<input type="checkbox"/>	NO	<input checked="" type="checkbox"/>

### SERVICIOS BASICOS

1.11 Alcantarillado :	SI	<input checked="" type="checkbox"/>	NO	<input type="checkbox"/>
1.12 Agua Potable :	SI	<input checked="" type="checkbox"/>	NO	<input type="checkbox"/>
1.13 Red Eléctrica :	SI	<input checked="" type="checkbox"/>	NO	<input type="checkbox"/>

### BENEFICIARIOS

1.14 Nº Beneficiarios Directos :	500 HABITANTES
1.15 Nº Beneficiarios Indirectos :	200 HABITANTES

### TRANSPORTE

1.16 Transporte Público :	ALTO	<input type="checkbox"/>	MEDIO	<input checked="" type="checkbox"/>	BAJO	<input type="checkbox"/>
1.17 Transporte Privado :	ALTO	<input type="checkbox"/>	MEDIO	<input checked="" type="checkbox"/>	BAJO	<input type="checkbox"/>

### USO DE SUELO

1.18 Residencial :	SI	<input checked="" type="checkbox"/>	NO	<input type="checkbox"/>
1.19 Comercial :	SI	<input type="checkbox"/>	NO	<input checked="" type="checkbox"/>

PARADA TROLE BUS LA INTERNACIONAL

## 2. DEL REQUERIMIENTO

Clasificación Vial Urbana: LOCAL

### 2.1 ASPECTOS FISICOS

Longitud :	105.00 ML	(m)				
Ancho :	8.00 ML	(m)				
Capa de Rodadura :	TIERRA					
Estado de la Vía :	BUENO	<input type="checkbox"/>	REGULAR	<input type="checkbox"/>	MALO	<input checked="" type="checkbox"/>
Tipo de Tratamiento Solicitado (De acuerdo a Términos Técnicos) :	CONSTRUCCIÓN ASFALTADO					
Observaciones :						

AREA APROXIMADA PARA PROYECTO: 810,00M2

Nombre del Inspector responsable: ARQ. MAURICO ZAPATA      Firma Inspector responsable (DGT):

### 2.2 ASPECTOS PRESUPUESTARIOS

Costo Referencial de la intervención      USD:\$64.800,00

Justificación del análisis de costo:

ASFALTADO, BORDILLOS

Nombre Técnico Responsable: ARQ. MARCELO ATI      Firma técnico responsable (DGT):

**3. FOTOGRAFIAS**

**Fotografía 1**



**Fotografía 2**



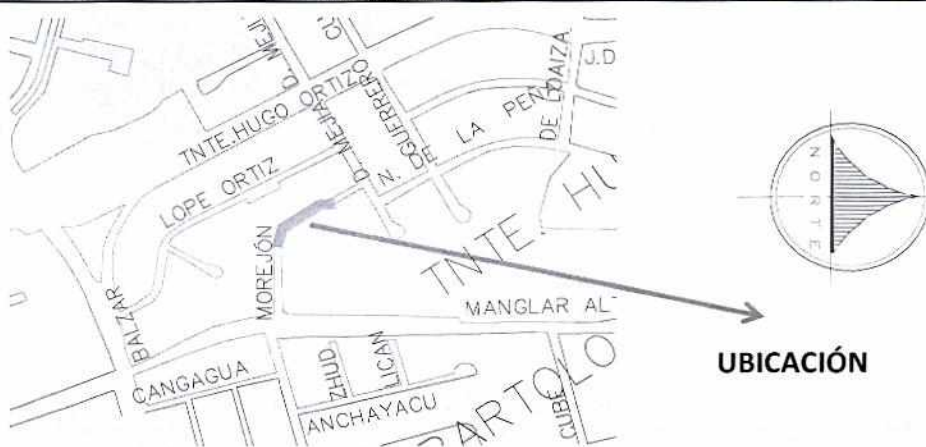
**Fotografía 3**



**Fotografía 4**



**4. CROQUIS**



**5. CONCLUSIONES / RECOMENDACIONES**

**FACTIBLE**  
**RECOMENDACION: PROYECTO A REALIZAR MEDIANTE ESTUDIOS DE CONSULTORIA, PARA QUE NOS INDIQUE EL ESTADO DE LA QUEBRADA RELLENA MEDIANTE ESTUDIOS DE MECANICA DE SUELOS**

**6. REFERENCIAS DEL SOLICITANTE**

6.1 Nombre:	SRA. MARIA PAGUAY/JACKELINE PEREZ
6.2 Teléfono :	0983860520
6.3 Dirección:	CALLE CRISTOBAL MOREJÓN Y CALLE MEJIA
6.4 Barrio al que representa:	LA INTERNACIONAL

Revisado por:

Aprobado por:

\_\_\_\_\_  
 ARQ. CARLOS GUERRA  
 DIRECTOR DE GESTIÓN DE TERRITORIO

\_\_\_\_\_  
 ING. EDWIN BOSMEDIANO  
 ADMINISTRADOR ZONAL ELOY ALFARO

PROCESO	OBRA	DESCRIPCION	PRESUPUESTO	PLAZO	ESTADO	FECHA ANTICIPO	FECHA DE ENTREGA	
COTO-MQ-AZEA-13-2017	1	ADOQUINADO DE LA CALLE JIMBURA	106.981,00	90	EJECUCION	16-05-17	14-08-17	CONSORCIO EXPRESA, GUAMAN VELASCO
	2	CONSTRUCCIÓN DE ESCALINATA DE LA PARTE ALTA CALLE GUASUNTOS Y CATACOCHA	33.362,21					
	3	TERMINACIÓN DEL ADOQUINADO DE LA CALLE MACUCHI CALLE ENTRE LA GUALEA Y EL PUYO	30.438,08					
	4	CONSTRUCCION DE ESCALINATA DEL SENDERO 22	36.288,84					
	5	RECONSTRUCCIÓN ESCALINATA UBICADA DESDE LA CALLE NEPTALÍ JARRÍN HASTA PASAJE YANGANA	5.053,69					
		<b>TOTAL</b>	<b>212.123,82</b>					
COTO-MQ-AZEA-14-2017	1	ADOQUINADO URCUROSA DESDE CALLE PICHINCHA HASTA FINAL CALLE URCUROSA, COOP. 29 DE MAYO, LLOA	34.709,52	105	EJECUCION	19-05-17	01-09-17	LUIS EDUARDO HERRERA PANCHI
	2	ADOQUINADO, DESDE CALLE ALEGRÍA FONSECA HASTA FINAL CALLE ÁNGEL NARANJO, COOP. 29 DE MAYO, LLOA	35.044,60					
	3	CONSTRUCCIÓN DE ADOQUINADO DE LA CALLE ALEGRÍA FONSECA DESDE LA CALLE RIO CRISTAL HASTA AL CALLEÁNGEL NARANJO	42.471,36					
	4	CONSTRUCCIÓN DE ADOQUINADO DEL PASAJE A Y B, BARRIO EPICLACHIMA, SECTOR VISTA DEL ESTE, PARROQUIA LA FERROVIARIA	56.903,51					
	5	CONSTRUCCIÓN DE ADOQUINADO DE LA CALLE PELILEO, BARRIO LA DOLOROSA, PARROQUIA CHILIBULO	68.851,85					
		<b>TOTAL</b>	<b>237.980,53</b>					
COTO-MQ-AZEA-15-2017	1	ADOQUINADO CALLE PRINCIPAL CALLE CARAPUNGO Y PASAJE BOLIVAR, COLONIA DEL COLIBRI, CHILIBULO	51.016,75	90	EJECUCION	16-05-17	14-08-17	LUIS HERNAN CAIZA NOROÑA
	2	REHABILITACION DE ESCALINATAS, CALLES SGT0 PUYARDE Y CBO VINUEZA, CDLA YAGUACHI, CHILIBULO	9.573,60					
	3	CONSTRUCCION DE BORDILLOS, CALLE COLAMBO, JESUS DEL GRAN PODER, CHILIBULO	23.917,44					
	4	ADOQUINADO Y REPAVIMENTACION CALLE VIRGEN PATA, CHILIBULO ALTO, CHILIBULO	65.314,92					
	5	CONSTRUCCION DE BORDILLOS, CALLE JUAN NAVARRO Y JUAN DE HERRADA, CHILIBULO CENTRO, CHILIBULO	11.932,22					
	6	ADOQUINADO CALLE PUÑA COLINDANTE Y CALLE HELEODORO AYALA, BARRIO FERROVIARIA ALTA, LA FERROVIARIA	47.558,82					
		<b>TOTAL</b>	<b>209.313,75</b>					

COTO-MQ- AZEA-16- 2017	1	ADOQUINADO DEL PASAJE E6C DE LA LUCHA MEDJA, LUCHA DE LOS POBRES, LA ARGELIA	23.933,41	90	EJECUCION	01-06-17	30-08-17	CODIHE CONSTRUCTORA Y DISTRIBUIDORA DE HORMIGONES ECUADOR S.A
	2	ADOQUINADO DE LA CALLE 3 Y URINSAYAS, SAN CRISTOBAL DE GUAJALÓ, LA ARGELIA	61.380,24					
	3	ADOQUINADO CALLE E9F DESDE LA CALLE HELEODORO AYALA HASTA PASAJE B , CALLE E9F Y CALLE A, VISTA DEL ESTE, LA FERROVIARIA	60.390,09					
	4	PAVIMENTACIÓN DE ACERAS, CALLE TOCA Y CRISTÓBAL ENRÍQUEZ, BARRIO HONOR Y SACRIFICIO, LA MENA	6.353,68					
	5	REPARACION DE ACERAS AL REDEDOR DE LA CASA BARRIAL DE LA VILLAFLORA, CALLE PEDRO DE ALFARO Y JUAN DE PADILLA BARRIO VILLA FLORA LA MAGDALENA,	20.968,41					
	6	ADOQUINADO DE PASAJES OE2H Y PJE SAN LUIS, CDLA. 1 DE MAYO EL CALZADO, SAN BARTOLO	71.868,99					
		<b>TOTAL</b>	<b>244.894,82</b>					
COTO- GADMQEA- 26-2017	1	MIRADOR BAJO DE LA ARGELIA - CERRAMIENTO DEL CAMPO DEPORTIVO CALLE S22- SANTA LUCÍA Y CALLE PATAQUI	7.894,26	90	EJECUCION	27/07/17	25/10/17	MERCHAN VEINTIMILLA JUAN CARLOS
	2	SAN ALFONSO DE LA ARGELIA - CANCHAS DE USO MULTIPLE, CALLE CALUMA Y VENTANAS	29.212,19					
	3	NUEVA ESPARANZA BARRIO GUAJALÓ - CERRAMIENTO Y ADECENTAMIENTO DEL ÁREA COMUNAL PASAJE C Y AV. MALDONADO JUNTO AL CENTRO COMERCIAL EL DORADO	26.295,58					
	4	COMITÉ PRO MEJORAS DE LA LOTTIZACIÓN "SAN CRISTOBAL" 2- RECONSTRUCCIÓN Y MEJORAMIENTO DE LA CANCHA DEPORTIVA( NUEVOS JUEGOS INFANTILES)	21.886,84					
	5	LULUNCOTO - ARREGLO TOTAL DE VISERA Y GRADERIOS PARQUE TRAS LA IGLESIA FIDEL LOPEZ Y ALBERTO DE LARREA	62.531,41					
	6	CHIRIYACU MEDIO - REPAVIMENTACION DE CANCHA DE USO MULTIPLE, MARTIN DE LA CALLE Y HERNAN	29.225,96					
	7	CHIRIYACU MEDIO - CAMBIO DE CUBIERTA DE ETERNIT EN VISERA, MARTIN DE LA CALLE Y HERNAN	30.712,65					
	8	CHIRIYACU MEDIO - CONSTRUCCION DE PARQUEADERO JUNTO A LA CANCHA SAQUISILLY Y JARDINES DE GRANADA	31.589,93					
	9	BARRIO EL RECREO - CONSTRUCCIÓN DE BATERÍAS SANITARIAS EN LAS CANCHAS UBICADAS EN LA CALLE JOSE PERALTA Y CALLE ROBERTO CRESPO	17.525,69					
	10	BARRIO EL RECREO - CONSTRUCCIÓN DE VISERA EN LAS CANCHAS UBICADAS EN LA CALLE JOSÉ PERALTA Y CALLE ROBERTO CRESPO	18.447,90					
	11	BARRIO 20 DE MAYO - CAMBIO DE CUBIERTA EN LA CASA COMUNAL UBICADA EN LA CALLE E8C Y HELEODORO AYALA	7.674,10					
	12	BARRIO 20 DE MAYO - INSTALACIÓN CANALES RECOLECTORES AGUAS LLUVIA CALLE E8C Y HELEODORO AYALA	3.575,00					
	13	BARRIO 20 DE MAYO - REPAVIMENTACIÓN DE ACERAS, ESCALINATA Y CAMINERIAS INTERNAS CALLE E8C Y HELEODORO AYALA	4.955,29					

		TOTAL		291.526,80					
COTO- GADMQAE- 33-2017	1	REMODELACION CASA COMUNAL Y CERRAMIENTO, CALLE LORENZO FLORES Y JOSE ABARCA, PARQUE ECOLOGICO, SOLANDA	41922,66						
	2	IMPLEMENTACION DE CUBIERTA EN POLICARBONATO EN CORREDORES, CALLE JOSE MARIA ALEMAN Y SIMON GUERRA, SECTOR 1 PLAZA J. SOLANDA	25428,44						
	3	CERRAMIENTO Y ARREGLO DE CANCHAS DEPORTIVAS PASAJE OE4J- 524-45, AV. SOLANDA Y CALLE BARREIRO, SECTOR1, SOLANDA	42832,32						
	4	CAMBIO DE LA CAPA DE PAVIMENTO DE LA CANCHA DE BASKET, CALLE JUAN ANTE Y FRANCISCO AGUILAR, SECTOR 4, SOLANDA	43923,78		90	EJECUCION	10/08/17	08/11/17	CONSORCIO QUINAPA
	5	CONSTRUCCIÓN DE MURETE CON MALLA, CUCHARA CALLE F, COLINDA CON LA QUEBRADA DE LA RAYA BARRIO VENCEDORES DE PICHINCHA, LA MENA	7514,74						
	6	CONSTRUCCION DE CASA BARRIAL, CALLE LA GATAZO Y JACINTO COLLAGUAZO (JUNTO AL MERCADO LA MAGDALENA), BARRIO MAGDALENA CENTRAL, LA MAGDALENA	50076,38						
	7	AUMENTO DE CASA BARRIAL, PAVIMENTACION DE PATIO TRASERO, PROVISION DE BANCAS PARA PATIO CASA COMUNAL, CALLE ENRIQUE GARCES Y ANA ST. ASIOVITERI, CDLA CASAS QUITO, SAN BARTOLO	68880,18						
		<b>TOTAL</b>	<b>280.578,50</b>						
COTO- GADMQEA- 34-2017	1	INSTALACION DE JUEGOS INFANTILES, REPAVIMENTACION DE CANCHA, CERRAMIENTO, ADOQUINADO PARQUE 523D-OE4T, AV. CARDENAL DE LA TORRE Y MANUEL ALVARADO, SECTOR 1, (PARQUE EL CUADRO), SOLANDA	64.104,44						
	2	REPAVIMENTACION CANCHAS DEPORTIVAS, ARREGLO DEL PARQUE CALLE MIGUEL BARABARA Y JUAN BARRETO, SECTOR 4, SOLANDA	57.000,72						
	3	CERRAMIENTO Y ARREGLO DE CANCHA DEPORTIVA, CALLE FRANCISCO RUEDA OE4-232 Y SALVADOR BRAVO, SECTOR 2, SOLANDA	64.584,65		90	EJECUCION	10/08/17	08/11/17	ATIAGA ESCOBAR ROCIO DE LOS ANGELES
	4	ADECUACIÓN DE LAS CANCHAS DEPORTIVAS DE MICROFÚTBOL, BÁSQUET Y VOLEY, JULIAN ESTRELLA Y BETTY PAREDES, CAMINOS DEL SUR, LA MENA	55.490,70						
	5	CONSTRUCCIÓN DE PARQUE INFANTIL EN EL PARQUE, SAN FERNANDO DE LA MENA, LA MENA	39.401,28						
		<b>TOTAL</b>	<b>280.581,79</b>						

49 OBRAS DE PRESUPUESTO PARTICIPATIVO

1.864.142,69

TOTAL PRESUPUESTOS PARTICIPATIVOS

2.989.991,33

RESTANTE

1.125.848,64

COTO-GADMQEA-38-2017	1	CONSTRUCCION DE VISERA, LA ISLA CARDENAL DE LA TORRE Y PASAJE S24-OE23, LA ISLA, SOLANDA	24.039,58	EJECUCION	29/08/17	27/11/17	GALLARDO ALTUNA JDITH DEL CARMEN
	2	CONSTRUCCION DE CUBIERTA EN GRADERIO, CALLE BEDEDICTO Y CALLE GASPAR ESPARZA, SECTOR 2, SOLANDA	12.275,92				
	3	REPAVIMENTACION DE CANCHA USO MULTIPLE ANDRES ARTIEDA Y B. QUINTANA, CDLA QUITO SUR, SAN BARTOLO	21.401,20				
	4	CAMBIO PAVIMENTO CANCHA DE BASKET Y CAMBIO DE TABLEROS ENTRE PUSIR (BALZAR) Y PUCAYACU, CDLA GERMAN AVILA SAA, SAN BARTOLO	21.687,65				
	5	CONSTRUCCION DE VICERA Y ARREGLO DE GRADERIOS Y CAMERINOS, CANCHA DE LA LIGA, CALLE LUIS URDANETA, LIGA DEPORTIVA BARRIAL SAN BARTOLO, SAN BARTOLO	45.018,24				
	6	CONSTRUCCION CANCHA DE BASKET CON GRADERIOS EN AREA COMUNITARIA, AV AJAVI Y HUIGRA, COOPERATIVA DE VIEVIENDA IESS-FUT, SAN BARTOLO	51.331,69				
	7	CONSTRUCCION DE MURO DE CONTENCIÓN EN CANCHA DEPORTIVA DE LA LIGA, CALLE 1 Y CALLE 5, SAN PATRICIO DE PUENGASI, LA FERROVIARIA	14.435,37				
	8	CERRAMIENTO DE MALLA CAMPO DE FÚTBOL Y CONSTRUCCIÓN DE TRES GRADAS PARA LA CANCHA MÚLTIPLE, CALLE PROFETA JOEL OE-10N, LIGA BARRIAL EUGENIO ESPEJO, LA MENA	36.420,76				
		<b>TOTAL</b>	<b>226.610,41</b>				

MCO-GADMQEA-39-2017	1	REPARACION CASA BARRIAL AV. DE LOS LIBERTADORES, CDLA. HNO MIGUEL, CHILIBULO	3.980,68	EJECUCION	60	YANEZ JARA PABLO ANDRES
	2	CAMBIO MALLA, CONSTRUCCION MURETE Y REPAVIMENTACION CANCHA USO MULTIPLE, JOSE EGUSQUIZA Y BENITO LINARES, LIGA DEPORTIVA BARRIAL LOS LIBERTADORES,	49.000,60			
	3	ELABORACION DE PUERTA DE ACCESO, ENTRADA PRINCIPAL, REFUERZO ENTRADA POSTERIOR, ADECUACION COCINA DE LA CASA COMUNAL, CALLE ANDRES ARTIEDA, CDLA QUITO SUR, SAN BARTOLO	6.464,44			
	4	REMODELACIÓN IGLESIA DEL BARRIO, CALLE DE LOS ESTADIOS, URAUCO, LLOA	31.607,80			
	<b>TOTAL</b>	<b>91.053,52</b>				

MCO-GADMQEA-40-2017	1	RECONSTRUCCION CEMENTERIO/ESPACIO PUBLICO VIA A CHIRIBOGA, CHIRIBOGA, LLOA	24.474,37	EJECUCION	24/08/17	23/10/17	SILVA SOLORIZANO JULIA
	2	JUEGOS INCLUSIVOS Y DE RECREACIÓN INFANTIL, ESPACIO PÚBLICO VIA CHIRIBOGA LLOA, CHIRIBOGA	3.997,88				
	3	ARREGLO DE BATERÍAS SANITARIAS VIA CHIRIBOGA, CHIRIBOGA, LLOA	15.596,27				
	<b>TOTAL</b>	<b>44.068,52</b>					

<b>COTO- GADMQEA- 47-2017</b>	<b>1</b>	ATAHUALPA OCCIDENTAL, ARREGLO DE CUBIERTA Y VARIOS DEL CENTRO HOGAR DE ANCIANOS, AV. ALONSO DE ANGULO Y FRANCISCO CORONEL	20545,44	<b>ADJUDICADO</b>	18/09/2017	02/12/2017	<b>FERNANDEZ FLORES ROBERTO XAVIER</b>
	<b>2</b>	ATAHUALPA ORIENTAL, CONSTRUCCION DE VICERAS EN CANCHA SINTETICA DEPORTIVA, SECTOR TRIBUNA DEL SUR, CALLE LUIS ITURRALDE Y AVENIDA TENIENTE HUGO ORTIZ	12589,83				
	<b>3</b>	BARRIO LA CLEMENCIA, CONSTRUCCIÓN DE CAMERINOS PARA EL CAMPO DEPORTIVO UBICADO EN LA CALLE RAMÓN CAMPAÑA Y PUYANGO.	25597,5				
	<b>4</b>	BARRIO FERROVIARIA ALTA, CONSTRUCCIÓN DE MURO DE CONTENCIÓN EN EL LADO ORIENTAL DE LA CANCHA DEPORTIVA, CALLE ADRIÁN NAVARRO Y CALLE FIDEL ANDRADE	82323,74				
	<b>5</b>	COOP. 29 DE MAYO, CONSTRUCCIÓN DE PARQUE CON JUEGOS DE RECREACIÓN, CALLE PICHINCHA	74764,03				
	<b>TOTAL</b>		<b>215.820,54</b>				

<b>MCO- GADMQEA- 48-2017</b>		ADOQUINADO CALLE LEÓNIDAS SOTOMAYOR DESDE LA CALLE RIO CRISTAL HASTA LA CALLE LUIS MUÑOZ, COOP. 29 DE MAYO, LLOA	<b>83.814,00</b>	<b>45</b>	<b>PORTAL</b>	<b>25-09-17</b>	<b>09-11-17</b>
--------------------------------------	--	--	------------------	-----------	---------------	-----------------	-----------------

<b>ESTUDIOS</b>	<b>1</b>	CONSTRUCCIÓN DE PARQUE FRENTE A EX ESCUELA PATRIA, CALLE DE LOS ESTADIOS, URAUCO, LLOA	<b>50.000,00</b>	<b>45</b>	<b>ESTUDIOS</b>	<b>01-10-17</b>	<b>15-11-17</b>
	<b>2</b>	CERRAMIENTO DE CANCHAS DEPORTIVAS Y CASA BARRIAL, PARQUE SANTA ANA, DESDE LAS CALLES MALDONADO Y UGARTE, BARRIO SANTA ANA, LA MAGDALENA	<b>25.000,00</b>				
	<b>3</b>	CONSTRUCCIÓN DE VISERA Y GRADAS EN LAS CANCHAS DEPORTIVAS, BALTAZAR DE OSORIO Y ANGAMARCA BARRIO NUEVA COLIMENA, LA MENA	<b>55.000,00</b>				
	<b>TOTAL</b>		<b>130.000,00</b>				

PROGRAMA	PROYECTO	INDICADOR DE PROYECTO	META DE PROYECTO	PRODUCTO	ACTIVIDAD	FECHA DE INICIO	FECHA DE FIN	PARTIDA	PRESUPUESTO	
				1	ARREGLO DE CUBIERTA Y VARIOS DEL CENTRO HOGAR DE ANCIANOS, AV. ALONSO DE ANGULO Y FRANCISCO CORONEL, BARRIO ATAHUALPA OCCIDENTAL, LA MAGDALENA,	Elaboración de estudios	01/03/2017	30/04/2017		
						Contratación	30/04/2017	30/05/2017	750104	23.000,00
						Ejecución	30/05/2017	28/08/2017		
						Acta Entrega Recepción	28/08/2017	01/10/2017		
				2	CONSTRUCCION DE VICERAS EN CANCHA SINTETICA DEPORTIVA, SECTOR TRIBUNA DEL SUR, CALLE LUIS ITURRALDE Y AVENIDA TENIENTE HUGO ORTIZ, BARRIO ATAHUALPA ORIENTAL, LA MAGDALENA,	Elaboración de estudios	01/03/2017	30/04/2017		
						Contratación	30/04/2017	30/05/2017	750104	35.000,00
						Ejecución	30/05/2017	28/08/2017		
						Acta Entrega Recepción	28/08/2017	01/10/2017		
				3	CONSTRUCCION DE CASA BARRIAL, CALLE LA GATAZO Y JACINTO COLLAGUAZO (JUNTO AL MERCADO LA MAGDALENA), BARRIO MAGDALENA CENTRAL, LA MAGDALENA	Elaboración de estudios	01/03/2017	30/04/2017		
						Contratación	30/04/2017	30/05/2017	750104	50.000,00
						Ejecución	30/05/2017	28/08/2017		
						Acta Entrega Recepción	28/08/2017	01/10/2017		
				4	CERRAMIENTO DE CANCHAS DEPORTIVAS Y CASA BARRIAL, PARQUE SANTA ANA, DESDE LAS CALLES MALDONADO Y UGARTE, BARRIO SANTA ANA, LA MAGDALENA	Elaboración de estudios	01/03/2017	30/04/2017		
						Contratación	30/04/2017	30/05/2017	750104	25.000,00
						Ejecución	30/05/2017	28/08/2017		
						Acta Entrega Recepción	28/08/2017	01/10/2017		
				5	CONSTRUCCION DE VISERA Y GRADAS EN LAS CANCHAS DEPORTIVAS, BALTAZAR DE OSORIO Y ANGAMARCA BARRIO NUEVA COLMENA, LA MENA,	Elaboración de estudios	01/03/2017	30/04/2017		
						Contratación	30/04/2017	30/05/2017	750104	55.000,00
						Ejecución	30/05/2017	28/08/2017		
						Acta Entrega Recepción	28/08/2017	01/10/2017		
				6	CONSTRUCCION DE PARQUE INFANTIL EN EL PARQUE, SAN FERNANDO DE LA MENA, LA MENA	Elaboración de estudios	01/03/2017	30/04/2017		
						Contratación	30/04/2017	30/05/2017	750104	90.000,00
						Ejecución	30/05/2017	28/08/2017		
						Acta Entrega Recepción	28/08/2017	01/10/2017		
				7	CONSTRUCCION DE MURETE CON MALLA, CUCHARA CALLE F, COLINDA CON LA QUEBRADA DE LA RAYA BARRIO VENCEDORES DE PICHINCHA, LA MENA	Elaboración de estudios	01/03/2017	30/04/2017		
						Contratación	30/04/2017	30/05/2017	750104	16.666,50
						Ejecución	30/05/2017	28/08/2017		
						Acta Entrega Recepción	28/08/2017	01/10/2017		
				8	ADECUACION DE LAS CANCHAS DEPORTIVAS DE MICROFUTBOL, BASQUET Y VOLEY, JULIAN ESTRELLA Y BETTY PAREDES, CAMINOS DEL SUR, LA MENA	Elaboración de estudios	01/03/2017	30/04/2017		
						Contratación	30/04/2017	30/05/2017	750104	80.000,00
						Ejecución	30/05/2017	28/08/2017		
						Acta Entrega Recepción	28/08/2017	01/10/2017		
				9	CERRAMIENTO DE MALLA CAMPO DE FUTBOL Y CONSTRUCCION DE TRES GRADAS PARA LA CANCHA MULTIPLE, CALLE PROFETA JOEL OE-10N, LIGA BARRIAL EUGENIO ESPEJO, LA MENA	Elaboración de estudios	01/03/2017	30/04/2017		
						Contratación	30/04/2017	30/05/2017	750104	40.000,00
						Ejecución	30/05/2017	28/08/2017		
						Acta Entrega Recepción	28/08/2017	01/10/2017		
				10	CERRAMIENTO DEL CAMPO DEPORTIVO CALLE 522, SANTA LUCIA Y CALLE PATAQUI, MIRADOR BAJO DE L'ARGELIA, LA ARGELIA	Elaboración de estudios	01/03/2017	30/04/2017		
						Contratación	30/04/2017	30/05/2017	750104	9.000,00
						Ejecución	30/05/2017	28/08/2017		
						Acta Entrega Recepción	28/08/2017	01/10/2017		
				11	CANCHAS DE USO MULTIPLE, CALLE CALUMA Y VENTANAS, SAN ALFONSO DE LA ARGELIA, LA ARGELIA	Elaboración de estudios	01/03/2017	30/04/2017		
						Contratación	30/04/2017	30/05/2017	750104	63.000,00
						Ejecución	30/05/2017	28/08/2017		
						Acta Entrega Recepción	28/08/2017	01/10/2017		
				12	CERRAMIENTO Y ADECENTAMIENTO DEL AREA COMUNAL PASAJE C Y AV. MALDONADO, JUNTO AL CENTRO COMERCIAL EL DORADO, NUEVA ESPERANZA BARRIO GUAJALÓ, LA ARGELIA	Elaboración de estudios	01/03/2017	30/04/2017		
						Contratación	30/04/2017	30/05/2017	750104	80.000,00
						Ejecución	30/05/2017	28/08/2017		
						Acta Entrega Recepción	28/08/2017	01/10/2017		
				13	CONSTRUCCION Y MEJORAMIENTO DE LA CANCHA DEPORTIVA (NUEVOS JUEGOS INFANTILES), COMITÉ PROMEJORAS LOTIZACION SAN CRISTOBAL 2, LA ARGELIA	Elaboración de estudios	01/03/2017	30/04/2017		
						Contratación	30/04/2017	30/05/2017	750104	25.000,00
						Ejecución	30/05/2017	28/08/2017		
						Acta Entrega Recepción	28/08/2017	01/10/2017		
				14	RECONSTRUCCION CEMENTERIO/ESPACIO PUBLICO VIA A CHIRIBOGA, CHIRIBOGA, LLOA	Elaboración de estudios	01/03/2017	30/04/2017		
						Contratación	30/04/2017	30/05/2017	750104	11.000,00
						Ejecución	30/05/2017	28/08/2017		
						Acta Entrega Recepción	28/08/2017	01/10/2017		
				15	JUEGOS INCLUSIVOS Y DE RECREACION INFANTIL, ESPACIO PUBLICO VIA CHIRIBOGA LLOA, CHIRIBOGA,	Elaboración de estudios	01/03/2017	30/04/2017		
						Contratación	30/04/2017	30/05/2017	750104	4.500,00
						Ejecución	30/05/2017	28/08/2017		
						Acta Entrega Recepción	28/08/2017	01/10/2017		
				16	ARREGLO DE BATERIAS SANITARIAS VIA CHIRIBOGA, CHIRIBOGA, LLOA	Elaboración de estudios	01/03/2017	30/04/2017		
						Contratación	30/04/2017	30/05/2017	750104	25.000,00
						Ejecución	30/05/2017	28/08/2017		
						Acta Entrega Recepción	28/08/2017	01/10/2017		
				17	CONSTRUCCION DE PARQUE FRENTE A EX ESCUELA PATRIA, CALLE DE LOS ESTADIOS, URAUCO, LLOA	Elaboración de estudios	01/04/2017	31/05/2017		
						Contratación	31/05/2017	30/06/2017	750104	50.000,00
						Ejecución	30/06/2017	28/09/2017		
						Acta Entrega Recepción	28/09/2017	28/10/2017		
				18	REMEDIACION IGLESIA DEL BARRIO, CALLE DE LOS ESTADIOS, URAUCO, LLOA	Elaboración de estudios	01/04/2017	31/05/2017		
						Contratación	31/05/2017	30/06/2017	750104	40.000,00
						Ejecución	30/06/2017	28/09/2017		
						Acta Entrega Recepción	28/09/2017	28/10/2017		
				19	CONSTRUCCION DE PARQUE CON JUEGOS DE RECREACION, CALLE PICHINCHA, COOP. 29 DE MAYO, LLOA	Elaboración de estudios	01/04/2017	31/05/2017		
						Contratación	31/05/2017	30/06/2017	750104	80.000,00
						Ejecución	30/06/2017	28/09/2017		
						Acta Entrega Recepción	28/09/2017	28/10/2017		
				20	CONSTRUCCION DE MURO DE CONTENCIÓN EN CANCHA DEPORTIVA DE LA LIGA, CALLE 1 Y CALLE 5, SAN PATRIGIO DE PUENGAZI, LA FERROVIARIA	Elaboración de estudios	01/04/2017	31/05/2017		
						Contratación	31/05/2017	30/06/2017	750104	16.000,00
						Ejecución	30/06/2017	28/09/2017		
						Acta Entrega Recepción	28/09/2017	28/10/2017		
				21	CONSTRUCCION DE BATERIAS SANITARIAS EN LAS CANCHAS UBICADAS EN LA CALLE JOSE PERALTA Y CALLE ROBERTO CRESCO, BARRIO EL RECREO, LA FERROVIARIA	Elaboración de estudios	01/04/2017	31/05/2017		
						Contratación	31/05/2017	30/06/2017	750104	18.000,00
						Ejecución	30/06/2017	28/09/2017		
						Acta Entrega Recepción	28/09/2017	28/10/2017		
				22	CONSTRUCCION DE VISERA EN LAS CANCHAS UBICADAS EN LA CALLE JOSE PERALTA Y CALLE ROBERTO CRESCO, BARRIO EL RECREO, LA FERROVIARIA	Elaboración de estudios	01/04/2017	31/05/2017		
						Contratación	31/05/2017	30/06/2017	750104	25.000,00
						Ejecución	30/06/2017	28/09/2017		
						Acta Entrega Recepción	28/09/2017	28/10/2017		
				23	CONSTRUCCION DE CAMERINOS PARA EL CAMPO DEPORTIVO UBICADO EN LA CALLE RAMON CAMPAÑA Y PUYANGO, BARRIO LA CLEMENCIA, LA FERROVIARIA	Elaboración de estudios	01/04/2017	31/05/2017		
						Contratación	31/05/2017	30/06/2017	750104	45.000,00
						Ejecución	30/06/2017	28/09/2017		
						Acta Entrega Recepción	28/09/2017	28/10/2017		
				24	CONSTRUCCION DE MURO DE CONTENCIÓN EN EL LADO ORIENTAL DE LA CANCHA DEPORTIVA, CALLE ADRIAN NAVARRO Y CALLE FIDEL ANDRADE, BARRIO FERROVIARIA ALTA, LA FERROVIARIA	Elaboración de estudios	01/04/2017	31/05/2017		
						Contratación	31/05/2017	30/06/2017	750104	101.250,00
						Ejecución	30/06/2017	28/09/2017		
						Acta Entrega Recepción	28/09/2017	28/10/2017		



Participación  
Ciudadana

Presupuestos  
Participativos

OBRAS DE  
PRESUPUESTOS  
PARTICIPATIVOS  
EJECUTADAS EN  
EL 2017

73 OBRAS DE  
PRESUPUESTOS  
PARTICIPATIVOS  
EJECUTADAS EN  
EL 2017

25	CAMBIO DE CUBIERTA EN LA CASA COMUNAL UBICADA EN LA CALLE EBC Y HELEDORO AYALA, BARRIO 20 DE MAYO, LA FERROVIARIA	Elaboración de estudios	01/04/2017	31/05/2017		
		Contratación	31/05/2017	30/06/2017	750104	10.000,00
		Ejecución	30/06/2017	28/09/2017		
		Acta Entrega Recepción	28/09/2017	28/10/2017		
26	INSTALACIÓN CANALES RECOLECTORES AGUAS LLUVIA CALLE EBC Y HELEDORO AYALA, BARRIO 20 DE MAYO, LA FERROVIARIA	Elaboración de estudios	01/04/2017	31/05/2017		
		Contratación	31/05/2017	30/06/2017	750104	3.992,00
		Ejecución	30/06/2017	28/09/2017		
		Acta Entrega Recepción	28/09/2017	28/10/2017		
27	REPAVIMENTACIÓN DE ACERAS, ESCALINATA Y CAMINERIAS INTERNAS CALLE EBC Y HELEDORO AYALA, BARRIO 20 DE MAYO, LA FERROVIARIA	Elaboración de estudios	01/04/2017	31/05/2017		
		Contratación	31/05/2017	30/06/2017	750104	3.992,00
		Ejecución	30/06/2017	28/09/2017		
		Acta Entrega Recepción	28/09/2017	28/10/2017		
28	ARREGLO TOTAL DE VISERA Y GRADERIOS PARQUE TRAS LA IGLESIA FIDEL LOPEZ Y ALBERTO DE LARREA, LULUNCOTO, CHIMBACALLE	Elaboración de estudios	01/04/2017	31/05/2017		
		Contratación	31/05/2017	30/06/2017	750104	75.000,00
		Ejecución	30/06/2017	28/09/2017		
		Acta Entrega Recepción	28/09/2017	28/10/2017		
29	REPAVIMENTACION DE CANCHA DE USO MULTIPLE, MARTIN DE LA CALLE Y HERNAN, CHIRIYACU MEDIO, CHIMBACALLE	Elaboración de estudios	01/04/2017	31/05/2017		
		Contratación	31/05/2017	30/06/2017	750104	38.237,00
		Ejecución	30/06/2017	28/09/2017		
		Acta Entrega Recepción	28/09/2017	28/10/2017		
30	CAMBIO DE CUBIERTA DE ETERNIT EN VISERA, MARTIN DE LA CALLE Y HERNAN, CHIRIYACU MEDIO, CHIMBACALLE	Elaboración de estudios	01/04/2017	31/05/2017		
		Contratación	31/05/2017	30/06/2017	750104	35.000,00
		Ejecución	30/06/2017	28/09/2017		
		Acta Entrega Recepción	28/09/2017	28/10/2017		
31	CONSTRUCCION DE PARQUEADERO JUNTO A LA CANCHA SAQUISILU Y JARDINES DE GRANADA, CHIRIYACU MEDIO, CHIMBACALLE	Elaboración de estudios	01/04/2017	31/05/2017		
		Contratación	31/05/2017	30/06/2017	750104	35.000,00
		Ejecución	30/06/2017	28/09/2017		
		Acta Entrega Recepción	28/09/2017	28/10/2017		
32	REPAVIMENTACION DE CANCHA USO MULTIPLO ANDRES ARTIEDA Y B. QUINTANA, CDLA QUITO SUR, SAN BARTOLO	Elaboración de estudios	01/04/2017	31/05/2017		
		Contratación	31/05/2017	30/06/2017	750104	24.000,00
		Ejecución	30/06/2017	28/09/2017		
		Acta Entrega Recepción	28/09/2017	28/10/2017		
33	CAMBIO PAVIMENTO CANCHA DE BASKET Y CAMBIO DE TABLEROS ENTRE PUSIR (BALZAN) Y PUCAYACU, CDLA GERMAN AVILA SAA, SAN BARTOLO	Elaboración de estudios	01/04/2017	31/05/2017		
		Contratación	31/05/2017	30/06/2017	750104	25.000,00
		Ejecución	30/06/2017	28/09/2017		
		Acta Entrega Recepción	28/09/2017	28/10/2017		
34	CONSTRUCCION DE VISERA Y ARREGLO DE GRADERIOS Y CAMERINDOS, CANCHA DE LA LIGA, CALLE LUIS URDANETA, LIGA DEPORTIVA BARRIAL SAN BARTOLO, SAN BARTOLO	Elaboración de estudios	01/04/2017	31/05/2017		
		Contratación	31/05/2017	30/06/2017	750104	51.000,00
		Ejecución	30/06/2017	28/09/2017		
		Acta Entrega Recepción	28/09/2017	28/10/2017		
35	AUMENTO DE CASA BARRIAL, PAVIMENTACION DE PATIO TRASERO, PROVISION DE BANCAS PARA PATIO CASA COMUNAL, CALLE ENRIQUE GARCES Y ANA ST. ASIÓVITERI, CDLA CASAS QUITO, SAN BARTOLO	Elaboración de estudios	01/04/2017	31/05/2017		
		Contratación	31/05/2017	30/06/2017	750104	76.000,00
		Ejecución	30/06/2017	28/09/2017		
		Acta Entrega Recepción	28/09/2017	28/10/2017		
36	CONSTRUCCION CANCHA DE BASKET CON GRADERIOS EN AREA COMUNITARIA, AV AJAVI Y HUGRA, COOPERATIVA DE VIVIENDA IESS-FUT, SAN BARTOLO	Elaboración de estudios	01/04/2017	31/05/2017		
		Contratación	31/07/2017	31/07/2017	750104	60.000,00
		Ejecución	31/07/2017	29/10/2017		
		Acta Entrega Recepción	29/10/2017	28/11/2017		
37	ADECUACION DE LA CASA COMUNAL, CALLE ANDRES ARTIEDA, CDLA QUITO SUR, SAN BARTOLO	Elaboración de estudios	01/06/2017	01/07/2017		
		Contratación	01/07/2017	31/07/2017	750104	7.706,00
		Ejecución	31/07/2017	29/10/2017		
		Acta Entrega Recepción	29/10/2017	28/11/2017		
38	REMODELACION CASA COMUNAL Y CERRAMIENTO, CALLE LORENZO FLORES Y JOSE ABARCA, PARQUE ECOLOGICO, SOLANDA	Elaboración de estudios	01/06/2017	01/07/2017		
		Contratación	01/07/2017	31/07/2017	750104	49.000,00
		Ejecución	31/07/2017	29/10/2017		
		Acta Entrega Recepción	29/10/2017	28/11/2017		
39	IMPLEMENTACION DE CUBIERTA EN POLICARBONATO EN CORREDORES, CALLE JOSE MARIA ALEMAN Y SIMON GUERRA, SECTOR 1 PLAZA J, SOLANDA	Elaboración de estudios	01/06/2017	01/07/2017		
		Contratación	01/07/2017	31/07/2017	750104	25.000,00
		Ejecución	31/07/2017	29/10/2017		
		Acta Entrega Recepción	29/10/2017	28/11/2017		
40	INSTALACION DE JUEGOS INFANTILES, REPAVIMENTACION DE CANCHA, CERRAMIENTO, ADOQUINADO PARQUE S23D-0E4T, AV. CARDENAL DE LA TORRE Y MANUEL ALVARADO, SECTOR 1 (PARQUE EL CUADRO), SOLANDA	Elaboración de estudios	01/06/2017	01/07/2017		
		Contratación	01/07/2017	31/07/2017	750104	55.000,00
		Ejecución	31/07/2017	29/10/2017		
		Acta Entrega Recepción	29/10/2017	28/11/2017		
41	CERRAMIENTO Y ARREGLO DE CANCHAS DEPORTIVAS PASAJE 0E4I- S24-4S, AV. SOLANDA Y CALLE BARREIRO, SECTOR 1, SOLANDA	Elaboración de estudios	01/06/2017	01/07/2017		
		Contratación	01/07/2017	31/07/2017	750104	55.000,00
		Ejecución	31/07/2017	29/10/2017		
		Acta Entrega Recepción	29/10/2017	28/11/2017		
42	REPAVIMENTACION CANCHAS DEPORTIVAS, ARREGLO DEL PARQUE CALLE MIGUEL BARBARA Y JUAN BARRETO, SECTOR 4, SOLANDA	Elaboración de estudios	01/06/2017	01/07/2017		
		Contratación	01/07/2017	31/07/2017	750104	55.000,00
		Ejecución	31/07/2017	29/10/2017		
		Acta Entrega Recepción	29/10/2017	28/11/2017		
43	CERRAMIENTO Y ARREGLO DE CANCHA DEPORTIVA, CALLE FRANCISCO RUEDA 0E4-232 Y SALVADOR BRAVO, SECTOR 2, SOLANDA	Elaboración de estudios	01/06/2017	01/07/2017		
		Contratación	01/07/2017	31/07/2017	750104	51.960,00
		Ejecución	31/07/2017	29/10/2017		
		Acta Entrega Recepción	29/10/2017	28/11/2017		
44	CAMBIO DE LA CAPA DE PAVIMENTO DE LA CANCHA DE BASKET, CALLE JUAN ANTE Y FRANCISCO AGUILAR, SECTOR 4, SOLANDA	Elaboración de estudios	01/06/2017	01/07/2017		
		Contratación	01/07/2017	31/07/2017	750104	50.000,00
		Ejecución	31/07/2017	29/10/2017		
		Acta Entrega Recepción	29/10/2017	28/11/2017		
45	CONSTRUCCION DE VISERA, LA ISLA CARDENAL DE LA TORRE Y PASAJE S24-OE23, LA ISLA, SOLANDA	Elaboración de estudios	01/06/2017	01/07/2017		
		Contratación	01/07/2017	31/07/2017	750104	20.000,00
		Ejecución	31/07/2017	29/10/2017		
		Acta Entrega Recepción	29/10/2017	28/11/2017		
46	CONSTRUCCION DE CUBIERTA EN GRADERIO SECTOR 2, CALLE BEDEDICTO Y CALLE GASPAR ESPARZA, SECTOR 2, SOLANDA	Elaboración de estudios	01/06/2017	01/07/2017		
		Contratación	01/07/2017	31/07/2017	750104	20.000,00
		Ejecución	31/07/2017	29/10/2017		
		Acta Entrega Recepción	29/10/2017	28/11/2017		
47	REPARACION CASA BARRIAL AV. DE LOS LIBERTADORES, CDLA. HNO MIGUEL, CHILIBULO	Elaboración de estudios	01/06/2017	01/07/2017		
		Contratación	01/07/2017	31/07/2017	750104	4.500,00
		Ejecución	31/07/2017	29/10/2017		
		Acta Entrega Recepción	29/10/2017	28/11/2017		
48	CAMBIO MALLA, CONSTRUCCION MURETE Y REPAVIMENTACION CANCHA USO MULTIPLE, JOSE EGUSQUIZA Y BENITO LINARES, LIGA DEPORTIVA BARRIAL LOS LIBERTADORES, CHILIBULO	Elaboración de estudios	01/06/2017	01/07/2017		
		Contratación	01/07/2017	31/07/2017	750104	55.000,00
		Ejecución	31/07/2017	29/10/2017		
		Acta Entrega Recepción	29/10/2017	28/11/2017		
49	REPARACION DE ACERAS AL REDEDOR DE LA CASA BARRIAL DE LA VILLAFLORA, CALLE PEDRO DE ALFARO Y JUAN DE PADILLA BARRIO VILLA FLORA LA MAGDALENA.	Elaboración de estudios	01/03/2017	30/04/2017		
		Contratación	30/04/2017	30/05/2017	750105	25.000,00
		Ejecución	30/05/2017	28/08/2017		

		Acta Entrega Recepción	28/08/2017	01/10/2017		
		Elaboración de estudios	01/03/2017	30/04/2017		
50	PAVIMENTACIÓN DE ACERAS, CALLE TOCA Y CRISTÓBAL ENRÍQUEZ, BARRIO HONOR Y SACRIFICIO, LA MENA	Contratación	30/04/2017	30/05/2017	750105	11.666,50
		Ejecución	30/05/2017	28/08/2017		
		Acta Entrega Recepción	28/08/2017	01/10/2017		
		Elaboración de estudios	01/03/2017	30/04/2017		
51	ADOQUINADO DEL PASAJE E6C DE LA LUCHA MEDIA, LUCHA DE LOS POBRES, LA ARGELIA	Contratación	30/04/2017	30/05/2017	750105	34.000,00
		Ejecución	30/05/2017	28/08/2017		
		Acta Entrega Recepción	28/08/2017	01/10/2017		
		Elaboración de estudios	01/03/2017	30/04/2017		
52	ADOQUINADO DE LA CALLE IMBURA, ARGELIA ALTA, LA ARGELIA	Contratación	30/04/2017	30/05/2017	750105	122.000,00
		Ejecución	30/05/2017	28/08/2017		
		Acta Entrega Recepción	28/08/2017	01/10/2017		
		Elaboración de estudios	01/03/2017	30/04/2017		
53	ADOQUINADO DE LA CALLE 3 Y URINSAYAS, SAN CRISTOBAL DE GUAIALÓ, LA ARGELIA	Contratación	30/04/2017	30/05/2017	750105	70.000,00
		Ejecución	30/05/2017	28/08/2017		
		Acta Entrega Recepción	28/08/2017	01/10/2017		
		Elaboración de estudios	01/03/2017	30/04/2017		
54	CONSTRUCCIÓN DE ESCALINATA DE LA PARTE ALTA CALLE GUASUNTOS Y CATACOCHA BARRIO AIDA LEÓN, LA ARGELIA	Contratación	30/04/2017	30/05/2017	750105	39.000,00
		Ejecución	30/05/2017	28/08/2017		
		Acta Entrega Recepción	28/08/2017	01/10/2017		
		Elaboración de estudios	01/03/2017	30/04/2017		
55	TERMINACIÓN DEL ADOQUINADO DE LA CALLE MACUCHI CALLE ENTRE LA GUALEA Y EL PUYO, MIRADOR ALTO DE LA ARGELIA, LA ARGELIA	Contratación	30/04/2017	30/05/2017	750105	35.000,00
		Ejecución	30/05/2017	28/08/2017		
		Acta Entrega Recepción	28/08/2017	01/10/2017		
		Elaboración de estudios	01/03/2017	30/04/2017		
56	CONSTRUCCIÓN DE ESCALINATA DEL SENDERO 22, PORTAL DE GUAIALÓ, LA ARGELIA	Contratación	30/04/2017	30/05/2017	750105	40.424,00
		Ejecución	30/05/2017	28/08/2017		
		Acta Entrega Recepción	28/08/2017	01/10/2017		
		Elaboración de estudios	01/04/2017	31/05/2017		
57	ADOQUINADO, DESDE CALLE ALEGRÍA FONSECA HASTA FINAL CALLE ÁNGEL NARANJO, COOP. 29 DE MAYO, LLOA	Contratación	31/05/2017	30/06/2017	750105	55.000,00
		Ejecución	30/06/2017	28/09/2017		
		Acta Entrega Recepción	28/09/2017	28/10/2017		
		Elaboración de estudios	01/04/2017	31/05/2017		
58	ADOQUINADO DESDE CALLE RIO CRISTAL HASTA FINAL CALLE ALEGRÍA FONSECA, COOP. 29 DE MAYO, LLOA	Contratación	31/05/2017	30/06/2017	750105	60.000,00
		Ejecución	30/06/2017	28/09/2017		
		Acta Entrega Recepción	28/09/2017	28/10/2017		
		Elaboración de estudios	01/04/2017	31/05/2017		
59	ADOQUINADO URUCUROSA DESDE CALLE PICHINCHA HASTA FINAL CALLE URUCUROSA, COOP. 29 DE MAYO, LLOA	Contratación	31/05/2017	30/06/2017	750105	55.000,00
		Ejecución	30/06/2017	28/09/2017		
		Acta Entrega Recepción	28/09/2017	28/10/2017		
		Elaboración de estudios	01/04/2017	31/05/2017		
60	ADOQUINADO CALLE LEONIDAS SOTOMAYOR DESDE LA CALLE RIO CRISTAL HASTA LA CALLE LUIS MUÑOZ, COOP. 29 DE MAYO, LLOA	Contratación	31/05/2017	30/06/2017	750105	88.814,00
		Ejecución	30/06/2017	28/09/2017		
		Acta Entrega Recepción	28/09/2017	28/10/2017		
		Elaboración de estudios	01/04/2017	31/05/2017		
61	ADOQUINADO CALLE PUNA COLINDANTE Y CALLE HELEDDORO AYALA, BARRIO FERROVIARIA ALTA, LA FERROVIARIA	Contratación	31/05/2017	30/06/2017	750105	50.000,00
		Ejecución	30/06/2017	28/09/2017		
		Acta Entrega Recepción	28/09/2017	28/10/2017		
		Elaboración de estudios	01/04/2017	31/05/2017		
62	RECONSTRUCCIÓN ESCALINATA UBICADA DESDE LA CALLE NEPTALI JARÍN HASTA PASAJE YANGANA, VISTA HERMOSA, LA FERROVIARIA	Contratación	31/05/2017	30/06/2017	750105	8.500,00
		Ejecución	30/06/2017	28/09/2017		
		Acta Entrega Recepción	28/09/2017	28/10/2017		
		Elaboración de estudios	01/04/2017	31/05/2017		
63	ADOQUINADO CALLE E9F DESDE LA CALLE HELEDDORO AYALA HASTA PASAJE B , CALLE E9F Y CALLE A, VISTA DEL ESTE, LA FERROVIARIA	Contratación	31/05/2017	30/06/2017	750105	17.570,00
		Ejecución	30/06/2017	28/09/2017		
		Acta Entrega Recepción	28/09/2017	28/10/2017		
		Elaboración de estudios	01/04/2017	31/05/2017		
64	ADOQUINADO, CALLE A Y B, CALLE E9F FINAL HELEDDORO AYALA, VISTA DEL ESTE, LA FERROVIARIA	Contratación	31/05/2017	30/06/2017	750105	40.000,00
		Ejecución	30/06/2017	28/09/2017		
		Acta Entrega Recepción	28/09/2017	28/10/2017		
		Elaboración de estudios	01/04/2017	31/05/2017		
65	CONSTRUCCIÓN DE ADOQUINADO DEL PASAJE B 513F Y FIDEL ANDRADE, BARRIO FIDEL ANDRADE, LA FERROVIARIA	Contratación	31/05/2017	30/06/2017	750105	5.600,00
		Ejecución	30/06/2017	28/09/2017		
		Acta Entrega Recepción	28/09/2017	28/10/2017		
		Elaboración de estudios	01/06/2017	01/07/2017		
66	ADOQUINADO DE PASAJES OE2H Y PJE SAN LUIS, CDLA. 1 DE MAYO EL CALZADO, SAN BARTOLO	Contratación	01/07/2017	31/07/2017	750105	74.000,00
		Ejecución	31/07/2017	29/10/2017		
		Acta Entrega Recepción	29/10/2017	28/11/2017		
		Elaboración de estudios	01/06/2017	01/07/2017		
67	ADOQUINADO CALLE PRINCIPAL CALLE CARAPUNGO Y PASAJE BOLIVAR, COLONIA DEL COUBRI, CHILIBULO	Contratación	01/07/2017	31/07/2017	750105	58.183,00
		Ejecución	31/07/2017	29/10/2017		
		Acta Entrega Recepción	29/10/2017	28/11/2017		
		Elaboración de estudios	01/06/2017	01/07/2017		
68	REHABILITACION DE ESCALINATAS, CALLES SGT0 PUYARDE Y CBO VINUEZA, CDLA YAGUACHI, CHILIBULO	Contratación	01/07/2017	31/07/2017	750105	15.000,00
		Ejecución	31/07/2017	29/10/2017		
		Acta Entrega Recepción	29/10/2017	28/11/2017		
		Elaboración de estudios	01/06/2017	01/07/2017		
69	ADOQUINADO Y REPAVIMENTACION CALLE VIRGEN PATA, CHILIBULO ALTO, HILIBULO	Contratación	01/07/2017	31/07/2017	750105	75.000,00
		Ejecución	31/07/2017	29/10/2017		
		Acta Entrega Recepción	29/10/2017	28/11/2017		
		Elaboración de estudios	01/06/2017	01/07/2017		
70	CONSTRUCCIÓN DE BORDILLOS Y ADOQUINADO, PASAJE SANTO Y CALLE FABIAN ALARCON, BARRIO FLORES, CHILIBULO	Contratación	01/07/2017	31/07/2017	750105	26.000,00
		Ejecución	31/07/2017	29/10/2017		
		Acta Entrega Recepción	29/10/2017	28/11/2017		
		Elaboración de estudios	01/06/2017	01/07/2017		
71	CONSTRUCCIÓN DE BORDILLOS, CALLE COLAMBO, JESUS DEL GRAN PODER, CHILIBULO	Contratación	01/07/2017	31/07/2017	750105	30.000,00
		Ejecución	31/07/2017	29/10/2017		
		Acta Entrega Recepción	29/10/2017	28/11/2017		
		Elaboración de estudios	01/06/2017	01/07/2017		
72	ADOQUINADO, CALLE PELILEO Y CHILIBULO, LA DOLOROSA, CHILIBULO	Contratación	01/07/2017	31/07/2017	750105	65.000,00
		Ejecución	31/07/2017	29/10/2017		
		Acta Entrega Recepción	29/10/2017	28/11/2017		
		Elaboración de estudios	01/06/2017	01/07/2017		
73	CONSTRUCCIÓN DE BORDILLOS, CALLE JUAN NAVARRO Y JUAN DE HERRADA, CHILIBULO CENTRO, CHILIBULO	Contratación	01/07/2017	31/07/2017	750105	14.000,00
		Ejecución	31/07/2017	29/10/2017		
		Acta Entrega Recepción	29/10/2017	28/11/2017		
					TOTAL	2.989.991,33

**asip**



**ALCALDÍA**

• •

# **PRESUPUESTOS PARTICIPATIVOS**

---

## **2018**

• •

# **PARROQUIA SAN BARTOLO**

• •

# **PRESUPUESTO PARTICIPATIVO 2017**


## **285.590,00**

## BARRIOS DE LA PARROQUIA SAN BARTOLO

- |    |                             |    |                        |
|----|-----------------------------|----|------------------------|
| 1  | La Gatazo                   | 12 | Barrionuevo            |
| 2  | La Internacional            | 13 | Balcones De El Recreo  |
| 3  | Los Arrayanes               | 14 | Casas Quito            |
| 4  | Primero De Mayo- El Calzado | 15 | Clemente Ballen        |
| 5  | Promocion Familiar          | 16 | Coop. 6 De Agosto      |
| 6  | Quito Sur                   | 17 | Coop. 14 De Enero      |
| 7  | Rio Grande                  | 18 | Coop. 28demayo         |
| 8  | San Bartolo                 | 19 | Coop. Jorge Villalobos |
| 9  | Santa Anita 1               | 20 | Coop. Frente Popular   |
| 10 | Santa Anita 2               | 21 | Coop. IESS-FUT         |
| 11 | Unión y Justicia            | 22 | Cdla. German Ávila     |

Ordenanza **102**  
 Por ti,  
 para ti,  
 para todos.

Vecinos y vecinas  
 ya llegó la hora



Vamos a votar  
 por las obras y  
 proyectos de  
 nuestros barrios

## ASAMBLEAS PARROQUIALES DE PRESUPUESTOS PARTICIPATIVOS 2018

LA ARGELIA	SÁBADO	09/09/2017	10h00	AUDITORIO AZEA
LA MEMA	SÁBADO	09/09/2017	16h00	
CHILIBULO	DOMINGO	10/09/2017	10h00	SALA DE REUNIONES JUNTA PARROQUIAL
LA MAGDALENA	DOMINGO	10/09/2017	16h00	
LLOA	LUNES	11/09/2017	10h00	AUDITORIO AZEA
LA FERROWARIA	LUNES	11/09/2017	17h00	
SOLANDA	MARTES	12/09/2017	17h00	
SAN BARTOLO	MIÉRCOLES	13/09/2017	17h00	
CHIMBACALLE	JUEVES	14/09/2017	17h00	

**CRONOGRAMA**  
 ADMINISTRACIÓN ZONAL ELOY ALFARO

**quito**  
 ALCALDÍA



**aula**



**ALCALDÍA**

**A  
N  
N  
E  
X  
O  
3**



● ●

# avulso

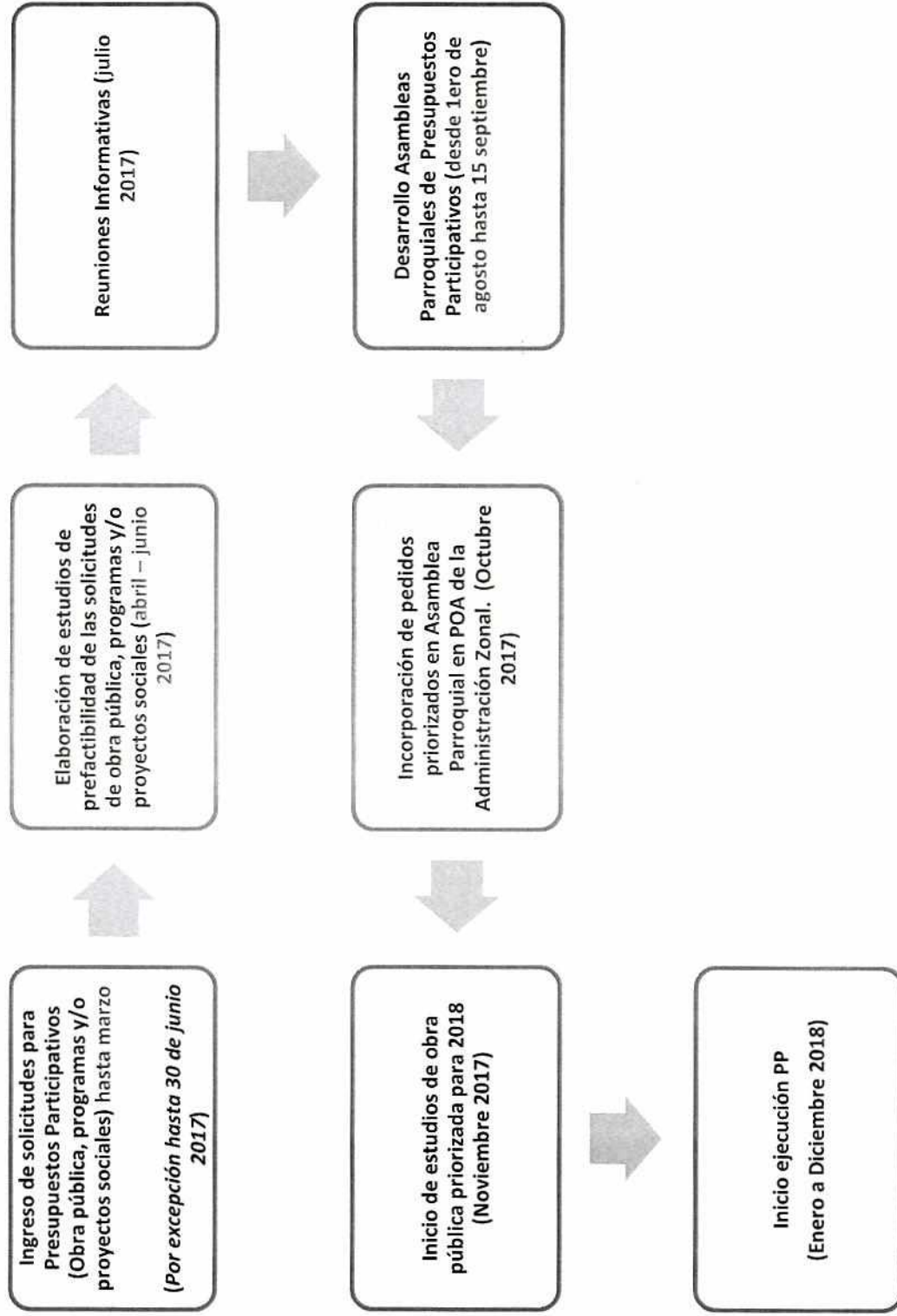
---

ALCALDÍA

SECRETARÍA GENERAL  
**COORDINACIÓN**  
TERRITORIAL Y PARTICIPACIÓN CIUDADANA

---

# Fases del Proceso de Presupuestos Participativos 2017-2018



**CRONOGRAMA GENERAL DE ASAMBLEAS PARROQUIALES DE PRESUPUESTOS  
PARTICIPATIVOS 2018**

No.	Fecha	Administración Zonal	Parroquia	Hora	Lugar
1	17/08/2017	La Delicia	Nanegal	10H00	Casa del Pueblo
2	17/08/2017	La Delicia	Nanegalito	14H00	Auditorio Delegación Noroccidental
3	18/08/2017	La Delicia	Ponceano	14H30	Auditorio Administración Zonal
4	22/08/2017	La Delicia	Cotocollao	14H30	Auditorio Administración Zonal
5	30/08/2017	Manuela Sáenz	La Libertad	17H00	Casa Somos San Diego
6	31/08/2017	Manuela Sáenz	Monjas Puengasí	17H00	Casa Somos San José de Monjas
7	01/09/2017	Manuela Sáenz	San Juan	17H00	Centro de Arte Contemporáneo
8	02/09/2017	Manuela Sáenz	Centro Histórico	9H00	Museo de la Ciudad
9	04/09/2017	Eugenio Espejo	Jipijapa	16H30	Administración Zonal
10	04/09/2017	Manuela Sáenz	Itchimbía	17H00	Palacio de Cristal
11	05/09/2017	Tumbaco	Tumbaco	9H30	Auditorio AMZT
12	05/09/2017	La Delicia	Pacto	10H00	Casa del Pueblo
13	05/09/2017	La Delicia	Gualea	14H00	Centro de Exposiciones
14	05/09/2017	Eugenio Espejo	Rumipamba	16H30	Administración Zonal
15	05/09/2017	Los Chillos	La Merced	17H00	Casa Somos La Merced
16	05/09/2017	Tumbaco	Checa	18H00	Piscina Municipal
17	06/09/2017	Tumbaco	Pifo	9H30	Casa Somos Pifo
18	06/09/2017	La Delicia	Carcelén	14H30	Auditorio Administración Zonal
19	06/09/2017	Eugenio Espejo	Concepción	16H30	Administración Zonal
20	06/09/2017	Tumbaco	Puembo	17H00	Hostería San José
21	06/09/2017	Los Chillos	Píntag	17H00	Auditorio AZCH
22	07/09/2017	Tumbaco	El Quinche	09H30	Colegio Julio María Matovelle
23	07/09/2017	La Delicia	Nono	10H00	Casa del Pueblo
24	07/09/2017	Tumbaco	Cumbayá	18H00	Asociación de Mujeres de Cumbayá
25	08/09/2017	Los Chillos	Amaguaña	17H00	Comuna El Ejido/Casa Somos Amaguaña
26	09/09/2017	Eugenio Espejo	Iñaquito	09H00	Casa Somos Bellavista
27	09/09/2017	Calderón	Calderón	9H00	Casa Somos Calderón
28	09/09/2017	Eugenio Espejo	Kennedy	11H00	Administración Zonal
29	09/09/2017	Eugenio Espejo	Comité del Pueblo	14H00	Administración Zonal
30	09/09/2017	Eugenio Espejo	Belisario Quevedo	16H00	Administración Zonal
31	09/09/2017	Eloy Alfaro	Argelia	10H00	Auditorio AZEA
32	09/09/2017	Tumbaco	Tababela	14H00	Iglesia

33	09/09/2017	Eloy Alfaro	Mena	16H00	Administración Zonal
34	10/09/2017	Eloy Alfaro	Chilibulo	10H00	Auditorio AZEA
35	10/09/2017	Eloy Alfaro	Magdalena	16H00	Auditorio AZEA
36	11/09/2017	Eloy Alfaro	Lloa	10H00	Auditorio AZEA
37	11/09/2017	Tumbaco	Yaruquí	10H00	Casa Somos Yaruquí
38	11/09/2017	La Delicia	Condado	15h00	Auditorio Administración Zonal
39	11/09/2017	Eugenio Espejo	Cochapamba	16h30	Administración Zonal
40	11/09/2017	Eloy Alfaro	Ferrovial	17H00	Auditorio AZEA
41	12/09/2017	Eugenio Espejo	San Isidro del Inca	16H30	Administración Zonal
42	12/09/2017	Eloy Alfaro	Solanda	17H00	Auditorio AZEA
43	12/09/2017	Los Chillos	Conocoto	17H00	Auditorio AZCH
44	12/09/2017	La Delicia	San Antonio	19H00	Casa Somos
45	13/09/2017	Eugenio Espejo	Mariscal	11H00	Administración Zonal EE
46	13/09/2017	Eugenio Espejo	Nayón	16H30	Casa Somos Nayón
47	13/09/2017	Eloy Alfaro	San Bartolo	17H00	Auditorio AZEA
48	13/09/2017	Los Chillos	Guangopolo	17H00	Casa Somos Guangopolo
49	14/09/2017	Los Chillos	Alangasí	17H00	Auditorio AZCH
50	14/09/2017	Quitumbe	Guamaní	14H00	ESCUELA QUITUMBE
51	14/09/2017	Eugenio Espejo	Zámbiza	09H00	Administración Zonal
52	14/09/2017	Eugenio Espejo	Guayllabamba	11H00	Administración Zonal
53	14/09/2017	Eloy Alfaro	Chimbacalle	17H00	Auditorio AZEA
54	14/09/2017	La Delicia	Pomasqui	17H00	Casa del Pueblo
55	14/09/2017	Quitumbe	La Ecuatoriana	14H00	ESCUELA QUITUMBE
56	14/09/2017	Quitumbe	Chillogallo	14H00	ESCUELA QUITUMBE
57	15/09/2017	La Delicia	Calacalí	10H00	Casa del Pueblo
58	15/09/2017	Quitumbe	Turubamba	14H00	ESCUELA QUITUMBE
59	15/09/2017	Quitumbe	Quitumbe	14H00	ESCUELA QUITUMBE
60	15/09/2017	Eugenio Espejo	Atahualpa	14H30	Delegación Norcentral
61	15/09/2017	Eugenio Espejo	Chavezpamba	10H30	Delegación Norcentral
62	15/09/2017	Eugenio Espejo	Perucho	09H30	Delegación Norcentral
63	15/09/2017	Eugenio Espejo	San José de Minas	15H30	Delegación Norcentral
64	15/09/2017	Eugenio Espejo	Puéllaro	11H30	Delegación Norcentral
65	15/09/2017	Calderón	Llano Chico	18h00	Casa Comunal de Gualo